Република Србија

РЕПУБЛИЧКИ ХИДРОМЕТЕОРОЛОШКИ ЗАВОД

ЗА ИНТЕРНУ УПОТРЕБУ

ХИДРОЛОШКИ ГОДИШЊАК

2. ПОДЗЕМНЕ ВОДЕ

2011.

Београд, 2012. година

Решењем Директора Републичког хидрометеоролошког Завода Србије бр.92-I-134 од 04.07.2012.године ХИДРОЛОШКИ ГОДИШЊАК 2.-Подземне воде за 2011. годину штампа се у тиражу од 15 примерака и копира у електронској форми (PDF формат) у 50 примерака на компакт дисковима.

Издаје и штампа: РЕПУБЛИЧКИ ХИДРОМЕТЕОРОЛОШКИ ЗАВОД СРБИЈЕ
Кнеза Вишеслава 66, Поштански фах 100
11030 БЕОГРАД
Телефон: 011/3050-823; 3050-920;

С А Д Р Ж А Ј

УВОД

ОПИС ТАБЕЛА

СПИСАК ХИДРОЛОШКИХ СТАНИЦА ПОДЗЕМНИХ ВОДА (ПИЈЕЗОМЕТАРА)

ГОДИШЊИ ПРЕГЛЕДИ НИВОА ПОДЗЕМНИХ ВОДА

ГОДИШЊИ ПРЕГЛЕД ТЕМПЕРАТУРА ПОДЗЕМНИХ ВОДА

УВОД

[illegible]:

1. [illegible],

2. [illegible],

[illegible] 2011. [illegible] (H) [illegible]

[illegible]

[illegible] 50 [illegible] 105 mm. [illegible]

[illegible]

[illegible] 2011. [illegible] 397 [illegible] 263 [illegible] 134 [illegible] 381 [illegible] 16 [illegible]

ОПИС ТАБЕЛА

[illegible]

[illegible] fnjsOdzs[ujO tJtsHLj dzdzs[F] ətsHO HOls ʿj lsOəj dzOedzs[fnJJ[fnJ fnjsOdzs[ujO fnJ fnJdzj Hj <[dz tJtsHOujdzO

- [j Hdzs[Btets ʿ fnjsOdzs[uj
- J [ʿj Ltsdzj lsOe fnJ dzts ʔujO[ʿtsdz [tsLdzʔtsdz
- [Odzʿ fnjsOdzs[uj [Btets ʿ dzj fnj ujdzs[F] dzj tej ʔ O
- ɻj tsĉteOw fnʔO[h] [teJdzO[Hlzɻ[dzO
- ϕ tJ fnjsdzlsdzOʔtslsO Ă0ò tJ[ʿj Ltsdzj lsteO
- J [fnJ[dzO dzOHLj dzdzsĉ Hj dzO tJ[ʿj Ltsdzj lsOefnʔj uj ə[(m)
- [lzB[dzOHts ʔtsʿj ʿj lzĉteO j dzO tJ[ʿj Ltsdzj lsOefnʔO uj ə (m)
- [Olslzdz tsH ʔOHO ʿj F[Htets dzts[h] ʔO fnjsOdzs[uJO tJtsHLj dzdzs[F] ətsHO tJtsujdzO fnJO teOHtsdz
- J tets ʿ fnjsteOdzj lz tJtsĉdzə[?] [dzO ts dzs[ətsd[dzO(H) [lsj dzJj teOslzteOdzO(ϖ) tJtsHLj dzdzs[F] ətsHO

ɻ[[Rz[n R ɻ [[ɻ[[[R l R J[ϕ ɻ [[ɻ[[l R w J[[ϕ

l [ətsd tJtsHLj dzdzs[F] ətsHO dzj tej dzs[fnlz fnpOʔtsHdzj ə dzts dzO 37 tJ[ʿj Ltsdzj lsOteO, 2 tJlzlsO dzj fnj ujdzts dzO 2 tJ[ʿj Ltsdzj lsteO, 3 tJlzlsO dzj fnj ujdzts dzO 252 tJ[ʿj Ltsdzj lsteO, O 6 tJlzlsO dzj fnj ujdzts dzO 106 tJ[ʿj Ltsdzj lsOteO

[j tej ʔ j dz fnj lzlsəts ʿ lzʿj teOfnjsts ʿ O j tsH ʔtslsj Ă0ò, ĉtsteʿ j [ə[ujj ujə[, Hts dzs[ətsO tJtsHLj dzdzj ətsHj lz ujə[. R Ldzj tej dzj ətej Hdzsfnjs[fnlz HOsj lz ujdzs[dzj lsteə[dzO

[fnJ[dz ətej Hdzsfnjs[dzs[ətsO tJtsHLj dzdzs[F] ətsHO, lz lsOəj dzOdzO fnlz tJteə[ʔOLOdzj [dzj fnj ujdzj [ĉtsH[h] ʔ j ətej Hdzsfnjs[(dzOʔfnJ[dzOdzdzj, dz[dzs[dzOdzdzj [fnJej Hʔ j).

l dzOʔtsdz Ă0 (°C), ☑ ñ lz Hts ʿ j dz tej Hlz lsOəj dzj tsLdzOujdzj fnlz F[Htets dzts[h] ʔj fnjsOdzs[uj tJtsHLj dzdzs[F] ətsHO dzOʔtsʿ[dzO fnlz dzj tej dzj lsj dzJj teOslztej tJtsHLj dzdzj ətsHj.

ϖ[[ɻ [[ϕ ϖ u [[ɻ [[ɻ[[l R w J[[ϕ

[j tej ʔ j lsj dzJj teOslztej tJtsHLj dzdzj ətsHj ətet[h] [fnj dzO tJtsʿj H[dzs[dz F[Htets dzts[h] ʔ[dz fnjsOdzs[uOdz O tJtsHLj dzdzs[F] ətsHO (tJ[ʿj Ltsdzj lste[dzO) [fnjsts ə tej dzj dzts fnO dzj tej ʔ j dz dzs[ətsO tJtsHLj dzdzj ətsHj. l O 41 tJ[ʿj Ltsdzj lstez lsj dzJj teOslzteO ʿj dzetee dzO 3 tJlzlsO dzj fnj ujdzts, dzO 62 tJ[ʿj Ltsdzj lsteO 6 tJlzlsO dzj fnj ujdzts, O dzO 31 tJ[ʿj Ltsdzj lstez fnpOʔtsHdzj ə dzts. J tej Hdzsfnjs[lsj dzJj teOslztej HOsj fnlz lz fnjj tJj dzs[dzO ʌj dzz[ʿlzfnO(tsC).

[fnJ[dz Hdzj ə dzs[F] tJtej ĉdzj HO lsj dzJj teOslztej tJtsHLj dzdzs[F] ətsHO, tJteə[ʔOLOdzj fnlz [ʔOteOʔlsj teə[fnjs[ujdzj dzj fnj ujdzj [ĉtsH[h] ʔ j ətej Hdzsfnjs[, (dzOʔfnJ[dzOdzdze, dz[dzs[dzOdzdze [fnJej Hʔ e).

ОБЈАШЊЕЊЕ СКРАЋЕНИЦА

- (ʃ ɕdʑ) l ʊdʑʃɤ ɕ dʑʃəts ʧtsнʟj dʒdʒ ətsнj lz lstsʕlz dʒj fŋ ɥʊ
- (ʃ ʊʕfŋ) l ʊəɕʰ ɕ dʑʃəts ʧtsнʟj dʒdʒ ətsнj lz lstsʕlz dʒj fŋ ɥʊ
- (ʉ tɕ) ʉ tɕj нˤ ɕ dʒj fŋ ɥɕdʑʃ dʑʃəts ʧtsнʟj dʒdʒ ətsнj
- (ɻ tsн.dʒʃdʑ) l ʊdʑʃɤ ɕ dʑʃəts ʧtsнʟj dʒdʒ ətsнj lz lstsʕlz ɕtsнʃdʒ
- (ɻ tsн.dʒʊʕfŋ) l ʊəɕʰ ɕ dʑʃəts ʧtsнʟj dʒdʒ ətsнj lz lstsʕlz ɕtsнʃdʒ
- (ʉ tɕ.ɕtsн.) ʉ tɕj нˤ ɕ ɕtsнʃʰˤ ɕ dʑʃəts ʧtsнʟj dʒdʒ ətsнj
- (ʧtsʧ.) l ɕəts ətsнj ɕʟdʑʊʉ ʕtslsj lsj tɕj dʑʊ(ʧtsʧdʑʊəʊ)
- (fŋɣə) l ɕˤj ʕtsdʑfŋsʊlstsəʊdzdʑʃəts ʧtsнʟj dʒdʒ ətsнj lz ʧɕˤj ʟtsdʒj lsʊɤɕfŋtsˤ ɥj əɕ
- (ʃ ɕdʑ) l ʊdʑʃɤ ʊlsj dʒʃj tɤʊlszɤʊətsнj lz lstsʕlz dʒj fŋ ɥʊ
- (ʃ ʊʕfŋ) l ʊəɕʰ ʊlsj dʒʃj tɤʊlszɤʊʧtsнʟj dʒdʒ ətsнj lz lstsʕlz dʒj fŋ ɥʊ
- (ʉ tɕ) ʉ tɕj нˤ ʊdʒj fŋ ɥʊdʑʊlsj dʒʃj tɤʊlszɤʊʧtsнʟj dʒdʒ ətsнj
- (ɻ tsн.dʒʃdʑ) l ʊdʑʃɤ ʊlsj dʒʃj tɤʊlszɤʊʧtsнʟj dʒdʒ ətsнj lz lstsʕlz ɕtsнʃdʒ
- (ɻ tsн.dʒʊʕfŋ) l ʊəɕʰ ʊlsj dʒʃj tɤʊlszɤʊʧtsнʟj dʒdʒ ətsнj lz lstsʕlz ɕtsнʃdʒ
- (ʉ tɕ.ɕtsн.) ʉ tɕj нˤ ʊɕtsнʃʰˤ ʊlsj dʒʃj tɤʊlszɤʊʧtsнʟj dʒdʒ ətsнj
- (m.dʑdʒ) ʃ j lsʊɤʊdʑʊн dʒstɕj dʒ

СПИСАК
ХИДРОЛОШКИХ СТАНИЦА ПОДЗЕМНИХ ВОДА

ОСНОВНИ ПОДАЦИ О СТАНИЦАМА ПОДЗЕМНИХ ВОДА

Назив подручја: Велика Морава

Укупно пијезометара: 77

Редни бр. Бр.стан.	ПИЈЕЗОМЕТАР локација-ознака	Ранг. ст. Бр.мер.	Географ. ширина дужина	Кота "0" (мнм)	Вис. над. дела цеви (м)	Дубина уграђене цеви (м)	Почетак рада	Страна
1 901A	**Осипаоница село**	II	44 33 00 21 04 06	78.37	0.85	14.1	01/07/1987	*H:* *T:* 1
2 904A	**Осипаоница-водна зајед.**	II	44 34 35 21 07 23	79.81	0.7	16	01/04/1988	*H:* *T:* 1
3 908A	**Љубичево-ергела**	II	44 35 35 21 08 49	78.18	0.77	13.73	01/07/1987	*H:* *T:* 1
4 909A	**Љубичево-петља**	II	44 35 50 21 09 26	78.06	0.8	11.05	01/07/1987	*H:* *T:* 2
5 910A	**Пожаревац-шећерана**	II	44 36 07 21 09 52	77.75	0.79	11.21	01/07/1987	*H:* *T:* 2
6 929A	**Д.Ливадице-село**	I	44 20 36 21 09 09	93.26	0.91	12.3	01/07/1987	*H:* *T:* 2
7 933A	**Марковачки мост**	I	44 13 17 21 08 59	101.62	0.83	12.07	01/07/1987	*H:* *T:* 3
8 935A	**Марковачки мост**	II	44 13 23 21 09 15	101.84	0.87	10	01/07/1987	*H:* *T:* 3
9 951A	**Стрижа-нова**	II	43 49 40 21 24 15	126.8	0.51	9.5	01/09/1978	*H:* *T:* 3
10 952A	**Чепуре**	II	43 49 47 21 22 11	125.46	0.8	11.5	01/07/1978	*H:* *T:* 4
11 954A	**Поточац**	II	43 49 04 21 19 58	125.23	0.55	15.5	01/01/1979	*H:* *T:* 4
12 958A	**Варварин-мост**	II	43 43 28 21 22 54	131.16	0.42	11.4	01/08/1978	*H:* *T:* 4
13 966	**Брежане**	II	44 38 58 21 04 32	75.31	0.59	11.5	01/10/1977	*H:* *T:* 5
14 973	**Љубичевски мост**	II	44 35 08 21 08 17	80.45	0.98	9.2	01/01/1978	*H:* *T:* 5
15 974	**Осипаоница-поље**	II	44 33 22 21 05 03	78.72	0.82	9.2	01/08/1977	*H:* *T:* 5
16 977	**Свилајнац**	II	44 14 00 21 13 06	106.92	0.6	10.5	01/01/1979	*H:* *T:* 6
17 982	**Ћуприја-парк**	II	43 56 13 21 22 33	118.92	0.8	10	01/09/1977	*H:* *T:* 6
18 983	**ГМС-Ћуприја**	II	43 56 25 21 23 10	123.18	0.61	12.2	01/03/1978	*H:* *T:* 6
19 985	**Јовац**	II	43 54 52 21 20 48	117.86	0.78	10	01/01/1978	*H:* *T:* 7

Назив подручја: Велика Морава

Укупно пијезометара: 77

Редни бр. Бр.стан.	ПИЈЕЗОМЕТАР локација-ознака	Ранг. ст. Бр.мер.	Географ. ширина дужина	Кота "0" (мнм)	Вис. над. дела цеви (м)	Дубина уграђене цеви (м)	Почетак рада	Страна
20 986	Поточац-поље	II	43 49 34 21 20 40	123.44	0.82	10	21/11/1997	H: 7 T:
21 988	Параћин-Врапче	II	43 50 47 21 25 12	130.58	0.39	14	21/11/1977	H: 7 T:
22 ПД-121	Дубравица-Липе	I	44 40 29 21 04 14	75.96		12.9	01/05/2002	H: 8 T: 1
23 ПД-122	Дубравица-Липе	I	44 40 38 21 04 19	76.24		12.1	01/05/2002	H: 8 T:
24 ПД-124	Дубравица-Липе	I	44 41 10 21 04 42			16.6	01/05/2002	H: 8 T:
25 ПД-125	Дубравица-Липе	I	44 41 30 21 05 51			12.7	01/05/2002	H: 9 T: 1
26 ПД-131	Лозовик-Влашки До	I	44 29 01 21 10 02			11.7	01/05/2002	H: 9 T:
27 ПД-132	Лозовик-Влашки До	I	44 29 03 21 11 01			8.9	01/05/2002	H: 9 T:
28 ПД-133	Лозовик-Влашки До	I	44 28 53 21 11 44			9.3	01/05/2002	H: 10 T:
29 ПД-134	Лозовик-Влашки До	I	44 28 39 21 12 41			12.8	01/05/2002	H: 10 T: 1
30 ПД-141	В.Плана-Жабари	I	44 20 26 21 07 50		0.38	13	01/03/2001	H: 10 T:
31 ПД-144	В.Плана-Жабари	I	44 20 58 21 10 50	90.37	0.21	9.8	01/03/2002	H: 11 T:
32 ПД-145	В.Плана-Жабари	I	44 21 22 21 12 35	89.75	0.4	12.5	01/03/2002	H: 11 T:
33 ПД-151	Марковац-Свилајнац	I	44 14 17 21 10 14	99.9		12	01/06/2002	H: 11 T:
34 ПД-152	Марковац-Свилајнац	I	44 13 43 21 10 42	100.53		11.5	01/03/2002	H: 12 T: 2
35 ПД-153	Марковац-Свилајнац	I	44 13 29 21 10 53	99.94		12.3	01/03/2002	H: 12 T:
36 ПД-154	Марковац-Свилајнац	I	44 12 36 21 11 41			13.4	01/04/2002	H: 12 T:
37 ПД-155	Марковац-Свилајнац	I	44 11 59 21 11 40			15	01/04/2002	H: 13 T: 2
38 ПД-161	Буковче-Глоговац	I	44 01 47 21 18 04	112.93		9.8	01/04/2002	H: 13 T:

Назив подручја: Велика Морава

Укупно пијезометара: 77

Редни бр. Бр.стан.	ПИЈЕЗОМЕТАР локација-ознака	Ранг. ст. Бр.мер.	Географ. ширина дужина	Кота "0" (мнм)	Вис. над. дела цеви (м)	Дубина уграђене цеви (м)	Почетак рада	Страна
39 ПД-162	Буковче-Глоговац	I	44 02 08 21 18 35	113.76		9.7	01/04/2002	*H:* 13 *T:*
40 ПД-163	Буковче-Глоговац	I	44 02 08 21 19 20			10	01/04/2003	*H:* 14 *T:* 2
41 ПД-164	Буковче-Глоговац	I	44 02 02 21 19 48			13	01/04/2002	*H:* 14 *T:*
42 ПД-171	Дворица-В.Ливаде	I	43 53 44 21 21 42	120.42		9	01/06/2002	*H:* 14 *T:*
43 ПД-172	Дворица-В.Ливаде	I	43 53 55 21 22 16	120.43		9	01/06/2002	*H:* 15 *T:* 3
44 ПД-175	Дворица-В.Ливаде	I	43 53 56 21 23 21	123.43		10	01/06/2002	*H:* 15 *T:*
45 ПД-182	Обреж-Ратаре	I	43 48 01 21 23 26	128.59		12	01/06/2002	*H:* 15 *T:*
46 ПД-183	Обреж-Ратаре		43 48 01 21 24 54	130.7		13	01/06/2002	*H:* 16 *T:*
47 ПД-184	Обреж-Ратаре	I	43 48 05 21 25 40	140.28		17.1	01/06/2002	*H:* 16 *T:*
48 ПД-191	Варварин-Ћићевац	I	43 42 49 21 24 50	129.66		7.3	01/06/2002	*H:* 16 *T:*
49 ПД-192	Варварин-Ћићевац	I	43 42 56 21 24 53	133.25		10.8	01/06/2002	*H:* 17 *T:*
50 ПД-193	Варварин-Ћићевац	I	43 42 20 21 25 58	134.43		12.3	01/03/2002	*H:* 17 *T:*
51 ПД-194	Варварин-Ћићевац	I	43 42 23 21 26 24	135.92		11.2	01/03/2002	*H:* 17 *T:* 3
52 ПЛ-112	Шалинац	I	44 41 45 21 01 10			12	01/05/2002	*H:* 18 *T:*
53 ПЛ-113	Шалинац	I	44 41 15 21 00 48			12	01/05/2002	*H:* 18 *T:*
54 ПЛ-115	Шалинац	I	44 40 37 20 59 02	70.29		13.1	01/05/2002	*H:* 18 *T:*
55 ПЛ-122	Дубравица-Липе	I	44 39 35 21 01 58	73.54		14.7	01/06/2002	*H:* 19 *T:*
56 ПЛ-123	Дубравица-Липе	I	44 39 06 21 00 54	71.67		12.2	01/05/2002	*H:* 19 *T:*
57 ПЛ-124	Дубравица-Липе	I	44 38 39 20 59 28			9.9	01/02/2002	*H:* 19 *T:*

Назив подручја: Велика Морава

Укупно пијезометара: 77

Редни бр. Бр.стан.	ПИЈЕЗОМЕТАР локација-ознака	Ранг. ст. Бр.мер.	Географ. ширина дужина	Кота "0" (мнм)	Вис. над. дела цеви (м)	Дубина уграђене цеви (м)	Почетак рада	Страна
58 ПЛ-132	Лозовик Влашки До	I	44 27 51 21 08 25	85.32	0.35	12	01/03/2002	H: 20 T:
59 ПЛ-134	Лозовик-Влашки До	I	44 28 22 21 05 26	87.36	0.43	12	01/03/2002	H: 20 T:
60 ПЛ-135	Лозовик-Влашки До	I	44 27 57 21 03 38		0.48	15.03	01/04/2002	H: 20 T:
61 ПЛ-142	В.Плана-Жабари	I	44 18 32 21 06 34	96.06	0.38	12	01/03/2002	H: 21 T:
62 ПЛ-143	В.Плана-Жабари	I	44 18 29 21 05 17		0.45	14.8	01/03/2002	H: 21 T:
63 ПЛ-151	Марковац-Свилајнац	I	44 13 25 21 09 30	97.42		8.9	01/03/2002	H: 21 T:
64 ПЛ-152	Марковац-Свилајнац	I	44 13 23 21 09 21	97.68		9.2	01/04/2002	H: 22 T:
65 ПЛ-153	Марковац-Свилајнац	I	44 13 22 21 09 12			10.1	01/03/2002	H: 22 T:
66 ПЛ-154	Марковац-Свилајнац	I	44 13 17 21 08 58	101.32		10.7	01/03/2002	H: 22 T:
67 ПЛ-155	Марковац-Свилајнац	I	44 13 08 21 08 37	100.94		13.7	01/04/2002	H: 23 T:
68 ПЛ-156	Марковац-Свилајнац	I	44 13 04 21 08 24	100.95		10.9	01/06/2002	H: 23 T:
69 ПЛ-157	Марковац-Свилајнац	I	44 12 57 21 08 06	100.92		10	01/06/2002	H: 23 T: 3
70 ПЛ-161	Буковаче-Глоговац	I	44 01 34 21 17 58	112.52		11	01/04/2002	H: 24 T: 4
71 ПЛ-162	Буковача-Глоговац	I	44 01 23 21 17 37	112.73		11.7	01/04/2002	H: 24 T:
72 ПЛ-163	Буковача-Глоговац	I	44 01 18 21 16 47	112.01		10.8	01/04/2002	H: 24 T:
73 ПЛ-164	Буковача-Глоговац	I	44 01 13 21 15 56	111.21		10.6	01/04/2002	H: 25 T: 4
74 ПЛ-191	Варварин-Ћићевац	I	43 42 31 21 24 22	132.15		8.9	01/06/2002	H: 25 T:
75 ПЛ-193	Варварин-Ћићевац	I	43 42 21 21 23 44	143.23		15.4	01/06/2002	H: 25 T:
76 ПЛ-194	Варварин-Ћићевац	I	43 42 11 21 22 47	145.77		18.5	01/06/2002	H: 26 T:

ОСНОВНИ ПОДАЦИ О СТАНИЦАМА ПОДЗЕМНИХ ВОДА

Редни бр. Бр.стан.	ПИЈЕЗОМЕТАР локација-ознака	Ранг. ст. Бр.мер.	Географ. ширина дужина	Кота "0" (мнм)	Вис. над. дела цеви (м)	Дубина уграђене цеви (м)	Почетак рада	Страна
Назив подручја:	Велика Морава				Укупно пијезометара:	77		
77 ПЛ-195	Варварин-Ћићевац	I	43 42 08 21 22 03	145.72		18.7	01/06/2002	H: 26 T:
Назив подручја:	Западна Морава				Укупно пијезометара:	14		
78 195	Јасика-водомер	II	43 36 29 21 18 02	143.78	0.78	6.22	01/01/1987	H: 27 T:
79 198	Стопања-насип	II	43 35 47 21 08 38	151.7	0.93	8.5	01/01/1987	H: 27 T: 5
80 199	Стопања	II	43 35 25 21 08 39	151.17	0.5	8	01/01/1987	H: 27 T: 5
81 201	Тоболац	II	43 33 33 21 07 41	189.26	0.8	10	01/01/1987	H: 28 T:
82 202	Селиште	II	43 36 01 21 09 43	150.76	0.7	7	01/01/1987	H: 28 T:
83 203	Селиште-скела	II	43 36 27 21 09 25	153.96	0.93	10	01/01/1987	H: 28 T:
84 204	Селиште-Велика Дренова	II	43 37 10 21 08 49	159.79	0.5	15.5	01/01/1987	H: 29 T:
85 205	В.Дренова-Дом здравља	II	43 37 32 21 08 13	159.04	0.32	14	01/01/1987	H: 29 T:
86 206	Краљево-Ибар	I	43 43 25 20 44 49	189.23	0.97	6.3	01/01/1987	H: 29 T: 5
87 208	Сирча-висећи мост	I	43 44 13 20 43 32	201.37	0.87	8.5	01/01/1987	H: 30 T:
88 210	Адрани-Милочајски мост	I	43 46 31 20 38 11	200.65	0.9	8	01/01/1987	H: 30 T:
89 212	Милочај-мост	II	43 46 35 20 38 09	200.48	0.7	9.5	01/01/1987	H: 30 T:
90 214	Мршинци	I	43 49 40 20 30 16	217.07	0.5	10.5	01/01/1987	H: 31 T:
91 216	Кукићи-Слатина-жел.стан.	II	43 49 25 20 29 02	227.98	0.7	19.4	01/01/1987	H: 31 T:
Назив подручја:	Јужна Морава				Укупно пијезометара:	30		
92 218	Доња Врежина	II	43 19 33 21 57 21	210.05	0.7	6.5	01/11/1949	H: 32 T:
93 500	Бобовиште-село(насип)	I	43 33 16 21 39 29	158.07	0.72	11	01/06/1987	H: 32 T: 6

Назив подручја: Јужна Морава

Укупно пијезометара: 30

Редни бр. Бр.стан.	ПИЈЕЗОМЕТАР локација-ознака	Ранг. ст. Бр.мер.	Географ. ширина дужина	Кота "0" (мнм)	Вис. над. дела цеви (м)	Дубина уграђене цеви (м)	Почетак рада	Страна
94 501	**Бобовиште(Плантажа)**	I	43 33 10 21 40 00	158.98	0.76	8.2	01/06/1987	*H:* 32 *T:*
95 504	**Житковац-циглана**	II	43 31 19 21 42 34	163.48	0.76	9.84	01/06/1987	*H:* 33 *T:* 6
96 505	**Житковац-РО Моравица**	I	43 31 30 21 42 58	163.28	0.75	11.35	01/06/1987	*H:* 33 *T:* 6
97 506	**Брзи Брод-Нишава**	II	43 18 58 21 58 06	199.91	0.92	9.08	01/04/1987	*H:* 33 *T:*
98 507	**Брзи Брод-село**	I	43 18 24 21 58 16	203.19	0.79	7.21	01/04/1987	*H:* 34 *T:*
99 509	**Медошевац-село**	II	43 19 30 21 52 11	188.53	0.85	7.7	01/04/1987	*H:* 34 *T:*
100 510	**Медошевац-бетоњерка**	II	43 19 10 21 52 04	188.33	0.94	7.06	01/04/1987	*H:* 34 *T:*
101 511	**Поповац-село**	I	43 20 01 21 49 35	181.31	0.32	5.68	01/04/1987	*H:* 35 *T:* 7
102 512	**Поповац-Ф.К.Будућност**	I	43 19 51 21 49 25	181.14	0.31	5.69	01/04/1987	*H:* 35 *T:* 7
103 514	**Мрамор**	I	43 18 46 21 47 37	181.69	0.79	6.31	01/04/1987	*H:* 35 *T:* 7
104 515	**Клисура-село**	I	43 13 07 21 50 39	192.81	1.04	6.94	01/07/1988	*H:* 36 *T:* 8
105 516	**Чечина-село**	I	43 11 37 21 52 21	194.46	0.84	6.8	01/07/1988	*H:* 36 *T:*
106 517	**Дољевачка петља**	II	43 11 37 21 51 42	194.98	0.84	8.5	01/07/1988	*H:* 36 *T:*
107 518	**Дољевац-Пуста река**	I	43 11 33 21 50 50	195.2	1	8.5	01/07/1998	*H:* 37 *T:*
108 519	**Дољевац-село**	II	43 11 33 21 50 21	198.94	0.76	8	01/07/1988	*H:* 37 *T:*
109 520	**Турековац-Јабланица**	II	42 59 04 21 52 53	235.33	0.25	6.9	01/04/1987	*H:* 37 *T:*
110 521	**Турековац-дом здравља**	II	42 58 45 21 53 28	238.07	0.6	7.1	01/04/1987	*H:* 38 *T:*
111 522	**Турековац-раскрсница**	II	42 58 21 21 53 51	237.34	0.46	7.59	01/04/1987	*H:* 38 *T:*
112 523	**Пуковац-село**	I	43 10 02 21 51 39	198.07	1.05	7.5	01/07/1988	*H:* 38 *T:* 8

Редни бр. Бр.стан.	ПИЈЕЗОМЕТАР локација-ознака	Ранг. ст. Бр.мер.	Географ. ширина дужина	Кота "0" (мнм)	Вис. над. дела цеви (м)	Дубина уграђене цеви (м)	Почетак рада	Страна
Назив подручја:	Јужна Морава				Укупно пијезометара:	30		
113 527	**Бадинце-Жижавица**	II	42 58 16 22 01 13	235.32	0.62	7.78	01/04/1987	***H:*** 39 ***T:***
114 530	**ЗИП Зајечар**	I	42 58 17 22 02 55	234.95	0.64	6.46	01/04/1987	***H:*** 39 ***T:***
115 533	**Доњевац**	I	43 12 10 21 50 10	195.68	0.85	8	01/07/1988	***H:*** 39 ***T:*** 8
116 534	**Доњевац-кланица**	I	43 12 14 21 50 02	195.67	0.81	7.9	01/07/1988	***H:*** 40 ***T:***
117 535	**Доњевац-пут за Орљане**	II	43 12 24 21 50 11	191.59	0.86	8	01/07/1988	***H:*** 40 ***T:***
118 537	**Шарлинац-висећи мост**	II	43 11 34 21 48 21	197.86	0.1	6.4	01/07/1988	***H:*** 40 ***T:***
119 538	**Шарлинац**	II	43 11 53 21 48 27	199.17	0.95	10	01/07/1988	***H:*** 41 ***T:***
120 540	**Житорађа**	II	43 11 43 21 43 01	212.72	0.96	9.2	01/07/1988	***H:*** 41 ***T:***
121 541	**Глашинце**	II	43 12 02 21 43 12	213.99	0.73	6.3	01/07/1988	***H:*** 41 ***T:***
Назив подручја:	Ветерница				Укупно пијезометара:	6		
122 379	**Горња Јајина**	II	42 56 07 21 55 54	241.5	0.25	5.75	01/07/1951	***H:*** 42 ***T:***
123 386	**Брза**	II	42 51 22 21 52 56	293.44	0.4	14.8	01/07/1951	***H:*** 42 ***T:***
124 390	**Горина**	II	42 51 00 21 51 19	283.61	0.9	8.75	01/07/1951	***H:*** 42 ***T:***
125 524	**Лесковац-КПД**	II	42 58 10 21 57 08	232.34	0.7	11.25	01/04/1987	***H:*** 43 ***T:***
126 525	**Лесковац-КПД**	II	42 58 13 21 57 32	232.15	0.46	10.49	01/04/1987	***H:*** 43 ***T:***
127 526	**Лесковац-КПД-Рударе**	II	42 58 13 21 57 49	232.12	0.56	9.74	01/04/1987	***H:*** 43 ***T:***
Назив подручја:	Колубара				Укупно пијезометара:	19		
128 230A	**Колубара-ушће**	I	44 39 47 20 14 47	74.09	0.6	11.5	01/01/1989	***H:*** 44 ***T:*** 9
129 232A	**Обреновац-аласка колиба**	I	44 40 04 20 14 34	74.27	0.76	11	01/01/1989	***H:*** 44 ***T:*** 9

Редни бр. Бр.стан.	ПИЈЕЗОМЕТАР локација-ознака	Ранг. ст. Бр.мер.	Географ. ширина дужина	Кота "0" (мнм)	Вис. над. дела цеви (м)	Дубина уграђене цеви (м)	Почетак рада	Страна
Назив подручја:	Колубара				Укупно пијезометара:	19		
130 233A	Забрежје-насип	I	44 40 46 20 13 44	75.72	0.71	14.6	01/01/1989	H: 44 T: 9
131 235A	Забрежје-Б.Марковића169	I	44 40 33 20 12 28	75.04	0.84	14	01/01/1989	H: 45 T: 10
132 238A	Обреновац-водомер	I	44 39 06 20 13 35	75.12	1.03	10	01/01/1989	H: 45 T:
133 240A	Барич-стара ж.станица	I	44 39 05 20 15 03	76.95	0.62	11.5	01/01/1988	H: 45 T: 10
134 241A	Мислођин	II	44 38 36 20 13 37	76.88	0.86	11.16	01/09/1988	H: 46 T: 10
135 247A	Бргуле	II	44 32 09 20 12 35	83.74	0.75	9.2	01/09/1988	H: 46 T: 11
136 251A	Ћеманов мост	I	44 30 21 20 06 54	88.58	0.53	12	01/01/1989	H: 46 T: 11
137 252A	Ћеманов мост-Јабука	I	44 30 13 20 06 53	88.3	1.1	11.7	01/01/1989	H: 47 T: 11
138 262	Ушће	II	44 38 02 20 00 10	80.25	0.25	25.2	18/01/1994	H: 47 T:
139 263	Дрен	II	44 36 55 20 02 40	81.61	0.5	24.5	18/01/1994	H: 47 T:
140 829A	Звиздар	I	44 26 21 20 01 35	102.89	0.33	14	01/09/1988	H: 48 T: 12
141 831A	Гуњевац-пескара	I	44 27 05 20 03 42	99.64	0.89	12.4	01/01/1989	H: 48 T:
142 834A	Бели Брод-ГМС	I	44 22 14 20 12 19	106.37	0.5	7.3	01/01/1989	H: 48 T: 12
143 838A	Боговађа	I	44 19 50 20 12 45	116.28	1.02	7.5	01/01/1989	H: 49 T: 12
144 839A	Дивци-Суво поље	I	44 17 41 20 02 33	139.38	1.14	5.5	01/01/1989	H: 49 T:
145 840A	Дивци	I	44 17 43 20 02 19	139.65	1	5	01/01/1989	H: 49 T:
146 841A	Ваљево-ГМС	I	44 16 31 19 55 04	167.97	1.12	6.3	01/01/1989	H: 50 T: 13
Назив подручја:	Млава				Укупно пијезометара:	1		
147 319	Велико Село	II	44 29 49 21 18 05	96.55	0.6	5.4	01/08/1950	H: 51 T:

Назив подручја: Мачва

Укупно пијезометара: 42

Редни бр. Бр.стан.	ПИЈЕЗОМЕТАР локација-ознака	Ранг. ст. Бр.мер.	Географ. ширина дужина	Кота "0" (мнм)	Вис. над. дела цеви (м)	Дубина уграђене цеви (м)	Почетак рада	Страна
148 18А	Узвеће-село	II	44 52 35 19 36 55	82.32	1.11	13.89	01/06/1987	*H:* 52 *T:*
149 28А	Мајур	II	44 46 45 19 40 00	80.91	0.85	13	01/06/1987	*H:* 52 *T:*
150 33	Петловача	II	44 43 57 19 28 10	89.68	0.45	7	01/04/1948	*H:* 52 *T:*
151 43	Лозничко поље	II	44 32 54 19 14 14	119.24	0.3	5.75	01/04/1948	*H:* 53 *T:*
152 46	Бадовинци	II	44 47 21 19 23 43	88.54	0.35	9.65	01/06/1987	*H:* 53 *T:*
153 49	Шабац-Агенција ЈРБ	II	44 46 05 19 42 19	79.99	0.78	10	01/06/1987	*H:* 53 *T:* 14
154 П-1	Равње	II	44 56 33 19 24 49	81.81	0.36	15	01/01/2004	*H:* 54 *T:*
155 П-10	Дреновац	II	44 53 09 19 42 45			19.13	01/01/2004	*H:* 54 *T:*
156 П-11	Црнобарски Салаш	II	44 50 04 19 23 21	87.67	0.32	16.9	01/01/2004	*H:* 54 *T:*
157 П-12	Белотић	II	44 48 37 19 33 29			15.99	01/01/2004	*H:* 55 *T:*
158 П-13	Штитар	II	44 47 53 19 36 10	81.91	0.19	13.88	01/01/2004	*H:* 55 *T:*
159 П-15	Бадовинци	II	44 45 46 19 22 19	91.31	0.36	11.63	01/01/2004	*H:* 55 *T:*
160 П-16	Слепчевић	II	44 45 42 19 34 59		0.38	13.63	01/01/2004	*H:* 56 *T:*
161 П-17	Мишар-Сава	II	44 44 03 19 43 54	83.41		13.33	01/01/2004	*H:* 56 *T:*
162 П-18	Дувариште	II	44 44 24 19 31 38		0.27	13.03	01/01/2004	*H:* 56 *T:*
163 П-19	Богосовац	II	44 43 37 19 36 47			14.5	01/01/2004	*H:* 57 *T:*
164 П-2	Засавица 1 - доња	II	44 57 07 19 30 22	80.73	0.33	17.87	01/01/2004	*H:* 57 *T:*
165 П-20	Прњавор	II	44 42 21 19 24 32			15.57	01/01/2005	*H:* 57 *T:*
166 П-21	Липолист	II	44 42 42 19 32 08			12.5	01/01/2004	*H:* 58 *T:*

Назив подручја: Мачва

Укупно пијезометара: 42

Редни бр. Бр.стан.	ПИЈЕЗОМЕТАР локација-ознака	Ранг. ст. Бр.мер.	Географ. ширина дужина	Кота "0" (мнм)	Вис. над. дела цеви (м)	Дубина уграђене цеви (м)	Почетак рада	Страна
167 П-22	Стража	II	44 37 40 19 16 40			14.57	01/01/2004	*H:* 58 *T:*
168 П-23	Липнички Шор	II	44 35 00 19 15 42			15.7	01/01/2004	*H:* 58 *T:*
169 П-24	Лозница	II	44 32 25 19 13 51			13.17	01/01/2004	*H:* 59 *T:*
170 П-4	Чевритија	II	44 55 13 19 41 00			14	01/01/2004	*H:* 59 *T:*
171 П-5	Баново Поље	II	44 53 56 19 27 11	82.81	0.34	14	01/01/2004	*H:* 59 *T:*
172 П-6	Црна Бара	II	44 52 51 19 24 10	82.52	0.38	13.98	01/01/2004	*H:* 60 *T:*
173 П-7	Баново Поље	II	44 51 29 19 28 08	83.47	0.26	15.2	01/01/2004	*H:* 60 *T:*
174 П-8	Глушци	II	44 53 19 19 33 16	81.34	0.36	17.62	01/01/2004	*H:* 60 *T:*
175 П-9	Узвеће	II	44 52 57 19 37 20			15.81	01/01/2004	*H:* 61 *T:*
176 Пд-711	Засавица 2 - горња	I	44 58 50 19 33 02	81.23	0.34	26.63	20/03/2004	*H:* 61 *T:*
177 Пд-7110	Шишиновача	I	44 44 24 19 21 33	96.12		14.67	01/01/2004	*H:* 61 *T:* 14
178 Пд-712	Засавица 2 - горња	I	44 58 32 19 32 58	78.38	0.32	20.04	01/01/2004	*H:* 62 *T:*
179 Пд-714	Ноћај	I	44 55 50 19 32 32	80.13	0.42	18.55	01/01/2004	*H:* 62 *T:* 14
180 Пд-715	Глушци	I	44 52 21 19 31 59	82.47	0.47	26.45	01/01/2004	*H:* 62 *T:*
181 Пд-716	Богатић	I	44 50 37 19 31 21	83.26	0.37	16.6	01/01/2004	*H:* 63 *T:* 15
182 Пд-717	Клење	I	44 47 32 19 25 48	87.83	0.44	17.44	01/01/2004	*H:* 63 *T:* 15
183 Пд-718	Бадовинци	I	44 46 37 19 24 38	89.32	0.29	19.38	01/01/2004	*H:* 63 *T:* 15
184 Пд-719	Горње Поље	I	44 44 31 19 21 59	94.87		25.88	01/01/2004	*H:* 64 *T:* 16
185 Пд-722	Дреновац	I	44 51 16 19 41 55	78.7	0.36	15.93	01/01/2004	*H:* 64 *T:*

Редни бр. Бр.стан.	ПИЈЕЗОМЕТАР локација-ознака	Ранг. ст. Бр.мер.	Географ. ширина дужина	Кота "0" (мнм)	Вис. над. дела цеви (м)	Дубина уграђене цеви (м)	Почетак рада	Страна
Назив подручја:	Мачва				Укупно пијезометара:	42		
186 Пд-723	Шеварице	I	44 51 16 19 39 42	80.98	0.3	25.88	01/01/2004	H: 64 T:
187 Пд-724	Причиновић	I	44 51 15 19 37 40	80.88	0.34	14.8	01/01/2004	H: 65 T:
188 Пд-725	М.Метковић	I	44 51 24 19 34 43	81.21	0.19	16.78	01/01/2004	H: 65 T:
189 Пд-726	Богатић	I	44 49 09 19 31 42	83.7	0.49	16.8	01/01/2004	H: 65 T: 16
Назив подручја:	Панчевачки рит				Укупно пијезометара:	3		
190 164	Борча	II	44 52 33 20 28 25	72.52	0.32	11.68	01/01/1994	H: 66 T:
191 165	Чуварница-дубок	I	44 51 16 20 27 49	71.76	0.42	31.58	01/01/1994	H: 66 T:
192 166	Чуварница	I	44 51 16 20 27 49	71.88	0.37	11.63	01/01/1994	H: 66 T:
Назив подручја:	Подунавље				Укупно пијезометара:	4		
193 601	Циглана	II	44 44 32 21 26 30	70.79	0.26	32	01/04/1994	H: 67 T:
194 602	Влашки Гај	II	44 44 17 21 26 40	69.36	0.51	28.3	01/04/1994	H: 67 T:
195 603	Царине	II	44 44 00 21 27 18	70.99	0.44	8.5	01/04/1994	H: 67 T:
196 604	Кумане	II	44 43 48 21 27 59	72.72	0.54	11.45	01/04/1994	H: 68 T:
Назив подручја:	Бачка				Укупно пијезометара:	48		
197 0011	Сомбор-ГМС (С-1)	I	45 46 02 19 08 55	86.96	0.16	15.04	09/08/1989	H: 69 T: 17
198 0011/1	Сомбор (С-1/1)	II	45 46 02 19 08 55	87.06	0.22	5.98	09/08/1989	H: 69 T:
199 0011/2	Сомбор (С-1/2)	II	45 46 02 19 08 55	86.99	0.16	4.04	09/08/1989	H: 69 T:
200 0011/3	Сомбор (С-1/3)	II	45 46 02 19 08 55	87.04	0.17	3.03	09/08/1989	H: 70 T:
201 0011/Д	Сомбор (С-1/Д)	I	45 46 02 19 08 55	86.79	0.06	29.64	09/08/1989	H: 70 T: 17

Назив подручја: Бачка — Укупно пијезометара: 48

Редни бр. Бр.стан.	ПИЈЕЗОМЕТАР локација-ознака	Ранг. ст. Бр.мер.	Географ. ширина дужина	Кота "0" (мнм)	Вис. над. дела цеви (м)	Дубина уграђене цеви (м)	Почетак рада	Страна
202 0021	Алекса Шантић (АШ-1)	II	45 55 33 19 20 57	119.55	0.12	11.08	09/08/1989	*H:* 70 *T:*
203 0021/1	Алекса Шантић (АШ-1/1)	I	45 55 33 19 20 57	119.57	0.16	7.04	09/08/1989	*H:* 71 *T:* 17
204 0021/Д	Алекса Шантић (АШ-1/Д)	I	45 55 33 19 20 57	119.41	0.05	38.15	09/08/1989	*H:* 71 *T:* 18
205 0021-д	Алекса Шантић (АШ-1/д)	II	45 55 33 19 20 57	119.51	0.05	38.15	09/08/1989	*H:* 71 *T:*
206 0031	Суботица-Микићево (М-1)	I	46 00 05 19 38 51	109.95	0.09	24.11	01/09/1989	*H:* 72 *T:*
207 0031/1	Суботица (М-1/1)	II	46 00 05 19 38 51	110.03	0.16	11.04	01/09/1989	*H:* 72 *T:*
208 0031/2	Суботица (М-1/2)	II	46 00 05 19 38 51	110.04	0.16	8.04	01/09/1989	*H:* 72 *T:*
209 0031/3	Суботица (М-1/3)	II	46 00 05 19 38 51	110.04	0.11	6.09	01/09/1989	*H:* 73 *T:*
210 0041	Његошево (Њ-1)	II	45 46 09 19 45 25	103.97	0.2	15.5	24/08/1989	*H:* 73 *T:*
211 0041/1	Његошево (Њ-1/1)	II	45 46 09 19 45 25	103.95	0.15	10.05	24/08/1989	*H:* 73 *T:*
212 0051	Стеријино-парк (СТ-1)	I	45 48 03 20 01 29	88.97	0.1	10.1	15/03/1990	*H:* 74 *T:*
213 0051/1	Стеријино (СТ-1/1)	II	45 48 03 20 01 29	89.09	0.24	6.96	15/03/1990	*H:* 74 *T:*
214 0051/Д	Стеријино (СТ-1/Д)	I	45 48 03 20 01 29	89.03	0.12	23.58	15/03/1990	*H:* 74 *T:*
215 0061	Надаљ (НА-1)	I	45 30 50 19 55 41	81.62	0.16	12.04	15/03/1990	*H:* 75 *T:* 18
216 0061/1	Надаљ (НА-1/1)	II	45 30 50 19 55 41	81.59	0.18	7.02	15/03/1990	*H:* 75 *T:*
217 0061/2	Надаљ (НА-1/2)	II	45 30 50 19 55 41	81.59	0.18	5.02	15/03/1990	*H:* 75 *T:*
218 0061/Д	Надаљ (НА-1/Д)	I	45 30 50 19 55 41	81.67	0.13	15.57	15/03/1990	*H:* 76 *T:* 18
219 0071	Врбас-фарма (ВР-1)	I	45 34 45 19 40 20	86.49	0.14	24.56	15/03/1990	*H:* 76 *T:*
220 0071/1	Врбас (ВР-1/1)	II	45 34 45 19 40 20	86.54	0.13	14.07	15/03/1990	*H:* 76 *T:*

Назив подручја: Бачка

Укупно пијезометара: 48

Редни бр. Бр.стан.	ПИЈЕЗОМЕТАР локација-ознака	Ранг. ст. Бр.мер.	Географ. ширина дужина	Кота "0" (мнм)	Вис. над. дела цеви (м)	Дубина уграђене цеви (м)	Почетак рада	Страна
221 0071/2	Врбас (ВР-1/2)	II	45 34 45 19 40 20	86.62	0.19	9.51	15/03/1990	H: 77 T:
222 0071/Д	Врбас (ВР-1/Д)	I	45 34 45 19 40 20	86.54	0.19	35.01	15/03/1990	H: 77 T:
223 0081/1	Бач (Б-1/1)	II	45 24 55 19 13 39	82.08	0.14	8.56	09/08/1989	H: 77 T: 19
224 0081/2	Бач (Б-1/2)	II	45 24 55 19 13 39	82.04	0.13	3.27	09/08/1989	H: 78 T:
225 0081/3	Бач (Б-1/3)	II	45 24 55 19 13 39	82.08	0.16	2.54	09/08/1989	H: 78 T:
226 0091/1	Нови Сад (РШ-1/1)	I	45 19 16 19 50 05	85.54	-0.08	11.9	01/09/1989	H: 78 T:
227 0092	Нови Сад (РШ-2)	I	45 19 16 19 50 05	82.29	-0.14	14.9	01/09/1989	H: 79 T: 19
228 0093	Нови Сад (РШ-3)	I	45 19 16 19 50 05	83.81	-0.1	14.9	01/09/1989	H: 79 T: 19
229 0381/Д	Кањижа (ТКА-1/Д)	I	46 01 38 20 04 05	78.32	0.71	24.79	01/10/1990	H: 79 T: 20
230 0382/Д	Кањижа (ТКА-2/Д)	II	46 02 44 20 02 41	83.36	0.92	26.08	01/10/1989	H: 80 T: 20
231 0383	Кањижа (ТКА-3)	I	46 01 39 20 04 11	78.34	0.71	9.29	01/10/1989	H: 80 T: 20
232 0384	Кањижа (ТКА-4)	II	46 02 12 20 03 50	78.38	0.87	9.13	01/10/1989	H: 80 T: 21
233 0385	Кањижа (ТКА-5)	II	46 01 55 20 03 32	78.14	0.93	9.07	01/10/1989	H: 81 T: 21
234 0386	Кањижа (ТКА-6)	II	46 02 22 20 03 06	77.9	0.81	11.19	01/10/1989	H: 81 T: 21
235 0401/Д	Бурза (ТВР-1/Д)	I	45 40 56 20 05 20	78.31	0.93	23.07	01/08/1990	H: 81 T: 22
236 040-2Д	Бурза (ТВР-2/Д)	II	45 40 57 20 03 55	75.12	0.89	21.21	01/08/1990	H: 82 T: 22
237 040-4	Бурза (ТВР-4)	I	45 40 55 20 05 01	76.71	0.89	11.31	01/08/1990	H: 82 T:
238 040-5	Бурза (ТВР-5)	II	45 40 55 20 04 45	76.28	0.84	11.36	01/08/1990	H: 82 T:
239 040-6	Бурза (ТВР-6)	II	45 40 56 20 03 03	75.66	0.91	10.39	01/08/1990	H: 83 T:

Редни бр. Бр.стан.	ПИЈЕЗОМЕТАР локација-ознака	Ранг. ст. Бр.мер.	Географ. ширина дужина	Кота "0" (мнм)	Вис. над. дела цеви (м)	Дубина уграђене цеви (м)	Почетак рада	Страна
Назив подручја:	Бачка				Укупно пијезометара:	48		
240 114	Чуруг (325)	II	45 27 00 20 02 00	81.48	0.5	9.5	01/05/1992	H: 83 T:
241 115	Госпођинци (333)	II	45 24 00 20 00 00	81.76	0.5	9.5	01/05/1992	H: 83 T:
242 116	Темерин (335)	II	45 24 00 19 54 00	80.74	0.5	9.5	01/05/1992	H: 84 T:
243 117	Бачки Јарак (362)	II	45 23 00 19 52 00	81.81	0.5	9.5	01/05/1992	H: 84 T:
244 314	Ратково (314)	II	45 26 53 19 20 30	85.91			01/05/1992	H: 84 T:
Назив подручја:	Банат				Укупно пијезометара:	81		
245 0101	Б.Аранђелово (БА-1)	I	46 04 11 20 13 42	80.07	0.18	7.02	10/08/1989	H: 85 T:
246 0101/1	Б.Аранђелово (БА-1/1)	II	46 04 11 20 13 42	80.09	0.18	5.02	10/08/1989	H: 85 T:
247 0101/Д	Б.Аранђелово (БА-1/Д)	I	46 04 11 20 13 42	80.06	0.19	20.01	10/08/1989	H: 85 T:
248 0101-д	Б.Аранђелово (БА-1/д)	II	46 04 11 20 13 43	80.11	0.19	20.01	10/08/1989	H: 86 T:
249 0111	Кикинда (Кинђа) (К-1)	I	45 50 52 20 26 35	79.78	0.17	10.53	01/08/1989	H: 86 T:
250 0111/1	Кикинда (К-1/1)	II	45 50 52 20 26 35	79.7	0.14	5.06	01/08/1989	H: 86 T:
251 0111/2	Кикинда (К-1/2)	II	45 50 52 20 26 35	79.84	0.28	2.92	01/08/1989	H: 87 T:
252 0111/Д	Кикинда (К-1/Д)	I	45 50 52 20 26 35	79.88	0.2	33.2	01/08/1989	H: 87 T:
253 0121	Н.Црња-маш.рад. (НЦ-1)	I	45 39 38 20 35 19	77.16	0.24	17.16	15/03/1990	H: 87 T: 23
254 0121/1	Нова Црња (НЦ-1/1)	II	45 39 38 20 35 19	77.17	0.26	5.94	15/03/1990	H: 88 T: 23
255 0121/2	Нова Црња (НЦ-1/2)	II	45 39 38 20 35 19	77.18	0.27	4.53	15/03/1990	H: 88 T: 23
256 0131/1	Крајишник-фбр.(КР-1/1)	I	45 26 59 20 43 20	79.14	0.25	5.95	15/03/1990	H: 88 T:
257 0131/2	Крајишник (КР-1/2)	II	45 26 59 20 43 20	79.06	0.21	3.99	15/03/1990	H: 89 T:

Назив подручја: Банат

Укупно пијезометара: 81

Редни бр. Бр.стан.	ПИЈЕЗОМЕТАР локација-ознака	Ранг. ст. Бр.мер.	Географ. ширина дужина	Кота "0" (мнм)	Вис. над. дела цеви (м)	Дубина уграђене цеви (м)	Почетак рада	Страна
258 0131/Д	**Крајишник (КР-1/Д)**	I	45 26 59 20 43 20	79.1	0.2	16	15/03/1990	*H:* 89 *T:*
259 0141	**Зрењанин (ГМС) (ЗР-1)**	I	45 23 56 20 22 54	81.04	0.22	11.98	01/08/1989	*H:* 89 *T:*
260 0141/1	**Зрењанин (ЗР-1/1)**	II	45 23 56 20 22 54	80.94	0.21	7.99	01/08/1989	*H:* 90 *T:*
261 0141-д	**Зрењанин (ЗР-1/д)**	II	45 23 56 20 22 54	80.98	0.17	43.33	01/08/1989	*H:* 90 *T:*
262 0141д1	**Зрењанин (ЗР-1/д-1)**	II	45 23 56 20 22 54	81.06	0.21	18.49	01/08/1989	*H:* 90 *T:*
263 0151	**Локве-комбинат (ЛК-1)**	I	45 09 39 21 01 30	76.5	0.07	19.23	07/08/1989	*H:* 91 *T:*
264 0151/1	**Локве (ЛК-1/1)**	II	45 09 39 21 01 30	76.54	0.14	8.06	07/08/1989	*H:* 91 *T:*
265 0151/2	**Локве (ЛК-1/2)**	II	45 09 39 21 01 31	76.5	0.15	4.05	07/08/1989	*H:* 91 *T:*
266 0151/3	**Локве (ЛК-1/3)**	II	45 09 39 21 01 31	76.6	0.25	3.45	07/08/1989	*H:* 92 *T:*
267 0161	**Дебељача-ПИК (ДБ-1)**	I	45 04 56 20 36 29	81.07	0.17	7.83	25/01/1990	*H:* 92 *T:* 24
268 0161/1	**Дебељача (ДБ-1/1)**	I	45 04 56 20 36 29	81.08	0.19	5.01	25/01/1990	*H:* 92 *T:* 24
269 0161/2	**Дебељача (ДБ-1/2)**	I	45 04 56 20 36 29	81.07	0.19	4.01	25/01/1990	*H:* 93 *T:* 24
270 0161/Д	**Дебељача (ДБ-1/Д)**	I	45 04 56 20 36 29	81.09	0.19	30.01	25/01/1990	*H:* 93 *T:* 25
271 0171	**Б.Карловац(ГМС)(БК-1)**	I	45 03 01 21 02 32	93.82	0.11	17.09	01/09/1989	*H:* 93 *T:* 25
272 0171/1	**Б.Карловац (БК-1/1)**	II	45 03 01 21 02 32	93.87	0.13	10.07	01/09/1989	*H:* 94 *T:*
273 0171/2	**Б.Карловац (БК-1/2)**	II	45 03 01 21 02 32	93.82	0.11	5.89	01/09/1989	*H:* 94 *T:*
274 0171/Д	**Б.Карловац (БК-1/Д)**	I	45 03 02 21 02 32	93.7	0.06	32.14	01/09/1989	*H:* 94 *T:* 25
275 0172	**Банатски Карловац (БК-2)**	II	45 03 19 21 02 35	89.62	0.12	17.08	01/09/1989	*H:* 95 *T:*
276 0172/1	**Бан. Карловац (БК-2/1)**	II	45 03 19 21 02 34	89.7	0.18	10.02	01/09/1989	*H:* 95 *T:*

Назив подручја: Банат

Укупно пијезометара: 81

Редни бр. Бр.стан.	ПИЈЕЗОМЕТАР локација-ознака	Ранг. ст. Бр.мер.	Географ. ширина дужина	Кота "0" (мнм)	Вис. над. дела цеви (м)	Дубина уграђене цеви (м)	Почетак рада	Страна
277 0173	Банатски Карловац (БК-3)	II	45 02 46 21 02 27	96.02	0.12	17.08	01/09/1989	H: 95 T:
278 0181	Ковин-Пољ.школа (КО-1)	I	44 45 51 20 59 21	78.53	0.18	15.72	08/01/1989	H: 96 T: 26
279 0181/1	Ковин (КО-1/1)	I	44 45 51 20 59 21	78.61	0.2	8.4	08/08/1989	H: 96 T:
280 0181/Д	Ковин (КО-1/Д)	I	44 45 51 20 59 21	78.63	0.23	28.97	08/08/1989	H: 96 T: 26
281 0181-д	Ковин (КО-1/д)	I	44 45 51 20 59 21	78.62	0.23	28.97	08/08/1989	H: 97 T:
282 0371/1	Нови Кнежевац (ТК-1/1)	I	46 05 15 20 03 22	78.78	0.92	10.08	01/07/1990	H: 97 T:
283 0371/Д	Нови Кнежевац (ТК-1/Д)	I	46 05 15 20 03 17	78.8	0.88	27.12	01/07/1990	H: 97 T:
284 0372/1	Нови Кнежевац (ТК-2/1)	II	46 05 03 20 04 28	78.46	0.93	10.07	01/07/1990	H: 98 T:
285 0372/Д	Нови Кнежевац (ТК-2/Д)	II	46 05 01 20 04 34	78.78	1.28	27.72	01/07/1990	H: 98 T:
286 0373/Д	Нови Кнежевац (ТК-3/Д)	II	46 04 46 20 05 55	78.08	0.75	25.25	01/07/1990	H: 98 T:
287 0374	Нови Кнежевац (ТК-4)	II	46 05 12 20 03 35	78.49	0.95	13.55	01/07/1990	H: 99 T:
288 0375	Нови Кнежевац (ТК-5)	II	46 05 08 20 03 49	77.87	0.91	8.09	01/07/1990	H: 99 T:
289 0376	Нови Кнежевац (ТК-6)	II	46 04 49 20 05 13	78.22	0.85	8.15	01/07/1990	H: 99 T:
290 0391/1	Падеј (ТП-1/1)	I	45 47 36 20 09 37	77.8	0.92	11.58	05/07/1990	H: 100 T:
291 0391/Д	Падеј (ТП-1/Д)	I	45 47 36 20 09 34	77.81	0.94	21.46	05/07/1990	H: 100 T:
292 0392	Падеј (ТП-2)	II	45 47 33 20 10 03	77.18	0.96	11.84	05/07/1990	H: 100 T:
293 0393	Падеј (ТП-3)	II	45 47 31 20 11 33	77.56	0.94	11.56	05/07/1990	H: 101 T:
294 0394	Падеј (ТП-4)	II	45 47 36 20 09 44	77.75	0.87	11.63	05/07/1990	H: 101 T:
295 0395	Падеј (ТП-5)	II	45 47 42 20 10 27	77.32	0.97	12.03	05/07/1990	H: 101 T:

Назив подручја: Банат

Укупно пијезометара: 81

Редни бр. Бр.стан.	ПИЈЕЗОМЕТАР локација-ознака	Ранг. ст. Бр.мер.	Географ. ширина дужина	Кота "0" (мнм)	Вис. над. дела цеви (м)	Дубина уграђене цеви (м)	Почетак рада	Страна
296 0396	**Падеј (ТП-6)**	II	45 47 39 20 10 52	76.79	0.85	12.15	05/07/1990	*H:* 102 *T:*
297 0401	**Бурза-Велики рит (ТБ-1)**	I	45 38 06 20 06 37	77.66	0.9	12.1	01/08/1990	*H:* 102 *T:* 26
298 0402/Д	**Бурза (ТБ-2/Д)**	I	45 37 55 20 08 23	75.73	0.91	21.69	01/08/1990	*H:* 102 *T:* 27
299 0403/Д	**Бурза (ТБ-3/Д)**	II	45 37 48 20 09 52	76.14	0.93	32.07	01/08/1990	*H:* 103 *T:*
300 0404	**Бурза (ТБ-4)**	II	45 37 59 20 07 49	75.81	0.86	19.64	01/08/1990	*H:* 103 *T:*
301 0406	**Бурза (ТБ-6)**	II	45 37 47 20 10 33	80.64	0.67	17.33	01/08/1990	*H:* 103 *T:*
302 0453	**Сечањ (ТД-3)**	II	45 22 38 20 43 42	79.22	0.37	20.63	01/09/1990	*H:* 104 *T:*
303 0453/Д	**Сечањ (ТЛ-3/Д)**	I	45 19 45 20 44 46	79.62	0.48	19.52	01/09/1990	*H:* 104 *T:* 27
304 045Л1	**Сечањ (ТЛ-1)**	I	45 21 12 20 44 19	78.92	0.51	18.99	01/09/1990	*H:* 104 *T:* 27
305 045Л2	**Сечањ (ТЛ-2)**	II	45 20 55 20 44 30	78.67	0.21	19.99	01/09/1990	*H:* 105 *T:*
306 045Л5	**Сечањ (ТЛ-5)**	II	45 19 52 20 44 47	79.6	0.38	11.12	01/09/1990	*H:* 105 *T:*
307 0492	**Врачев Гај (НВГ-2)**	I	44 53 51 21 23 07	81.42	0.9	9.1	01/01/1991	*H:* 105 *T:*
308 0493	**Врачев Гај (НВГ-3)**	I	44 52 17 21 23 27	77.24	0.94	8.06	01/01/1991	*H:* 106 *T:*
309 199	**Дужине (Д-1)**	II	45 17 24 21 00 29	78.2	0.52	8	01/01/1992	*H:* 106 *T:*
310 227	**Ватин (ВА-1)**	II	45 13 57 21 15 19	81.5	0.44	9.06	01/01/1971	*H:* 106 *T:*
311 230	**Гудурица (ГУ-1)**	II	45 10 17 21 26 29	112.32	0.52	10.5	01/01/1971	*H:* 107 *T:*
312 236/1	**Јерменовци (Ј-1)**	II	45 11 09 21 02 59	79.26	0.55	8	01/01/1992	*H:* 107 *T:*
313 304/4	**Стража (СТ-1)**	II	44 58 35 21 18 36	107.56	0.42	20	01/01/1971	*H:* 107 *T:*
314 332	**Чешко Село (ЧС-1)**	II	44 56 52 21 22 40	110.98	0.43	15	01/01/1971	*H:* 108 *T:*

Редни бр. Бр.стан.	ПИЈЕЗОМЕТАР локација-ознака	Ранг. ст. Бр.мер.	Географ. ширина дужина	Кота "0" (мнм)	Вис. над. дела цеви (м)	Дубина уграђене цеви (м)	Почетак рада	Страна
Назив подручја:	Банат				Укупно пијезометара:	81		
315 340/А	Црвена Црква (ЦЦ-1)	II	44 54 06 21 22 21	80.63	0.55	10	01/01/1971	H: 108 T:
316 372	Кусић (КУ-1)	II	44 52 33 21 29 28	96.26	0.6	10.5	01/01/1971	H: 108 T:
317 373/А	Банатска Паланка (БП-1)	II	44 50 45 21 20 14	93.43	0.44	10.5	01/01/1971	H: 109 T:
318 ЦБ44	Плочица (Скоренов. рит)	II	44 39 59 20 49 11	71.15	0.34	11.5	01/05/1997	H: 109 T:
319 ЛП1012	Дубовац	II	44 47 46 21 15 14	75.26	0.71	17.79	01/05/1997	H: 109 T:
320 ЛП927	Црвеначки рит	II	44 45 38 21 02 35	69.15	0.85	14.15	01/05/1997	H: 110 T:
321 П8	Дубовац	II	44 50 37 21 13 40	94.79	0.85	30	01/05/1997	H: 110 T:
322 ПД15	Ковин	II	44 46 28 21 01 16	86.72	0.42	30	01/05/1997	H: 110 T:
323 ПД25	Иваново	II	44 45 25 20 40 09	69.66	0.35	17	01/05/1997	H: 111 T:
324 ПП721	Старчево	II	44 48 40 20 40 14	70.97	0.3	9	01/05/1997	H: 111 T:
325 ПП930	Ковин	II	44 46 12 21 01 15	71.41	0.35	10.15	01/05/1997	H: 111 T:
Назив подручја:	Срем				Укупно пијезометара:	19		
326 0191	Марадик (МА-1)	I	45 06 19 20 00 38	164.85	0.1	18.1	01/01/1992	H: 112 T: 28
327 0191/Д	Марадик (МА-1/Д)	I	45 06 19 20 00 38	164.86	0.18	25.02	01/01/1992	H: 112 T: 28
328 0221	Никинци-Економија (НИ-1)	I	44 50 48 19 50 38	80.45	0.16	16.24	01/01/1992	H: 112 T: 28
329 0221/1	Никинци (НИ-1/1)	II	44 50 48 19 50 38	80.47	0.16	8.54	01/01/1992	H: 113 T:
330 0221/2	Никинци (НИ-1/2)	II	44 50 48 19 50 38	80.49	0.17	5.03	01/01/1992	H: 113 T:
331 0231	Лаћарак-ГМС (Л-1)	I	45 00 33 19 33 37	81.65	0.18	10.52	01/01/1992	H: 113 T: 29
332 0231/1	Лаћарак (Л-1/1)	I	45 00 33 19 33 37	81.68	0.15	6.05	01/01/1992	H: 114 T:

ОСНОВНИ ПОДАЦИ О СТАНИЦАМА ПОДЗЕМНИХ ВОДА

Назив подручја: Срем

Укупно пијезометара: 19

Редни бр. Бр.стан.	ПИЈЕЗОМЕТАР локација-ознака	Ранг. ст. Бр.мер.	Географ. ширина дужина	Кота "0" (мнм)	Вис. над. дела цеви (м)	Дубина уграђене цеви (м)	Почетак рада	Страна
333 0231/2	Лаћарак (Л-1/2)	I	45 00 33 19 33 37	81.75	0.2	4	01/01/1992	*H:* 114 *T:*
334 0231/Д	Лаћарак (Л-1/Д)	I	45 00 33 19 33 37	81.56	0.1	42.1	01/01/1992	*H:* 114 *T:* 29
335 0241	Шид-ант.радио Шид (Ш-1)	I	45 07 41 19 13 17	101.22	0.15	11.55	01/01/1992	*H:* 115 *T:* 29
336 0241/Д	Шид (Ш-1/Д)	I	45 07 41 19 13 17	101.06	0.08	41.12	01/01/1992	*H:* 115 *T:* 30
337 0241-д	Шид (Ш-1/д)	II	45 07 41 19 13 17	101.08	0.08	41.12	01/01/1992	*H:* 115 *T:*
338 0241д1	Шид (Ш-1/д-1)	II	45 07 41 19 13 17	101.1	0.05	17.15	01/01/1992	*H:* 116 *T:*
339 137	Обреж	II	44 44 15 19 58 30	78.99	0.55	7	01/01/1949	*H:* 116 *T:*
340 142	Хртковци	II	44 52 46 19 46 32	80.8	0.89	9	01/01/1949	*H:* 116 *T:*
341 145	Прхово	II	44 52 59 20 00 20	77.67	0.4	6	01/01/1949	*H:* 117 *T:*
342 146	Крњешевци	II	44 53 10 20 08 28	76.1	0.55	6	01/01/1949	*H:* 117 *T:*
343 67	Сремска Митровица	II	44 59 52 19 40 08	85.74	0.14	8.2	01/01/1949	*H:* 117 *T:*
344 85	Сремска Митровица	II	44 57 19 19 40 22	81.57	0.43	8	01/01/1993	*H:* 118 *T:*

ОСНОВНИ ПОДАЦИ О СТАНИЦАМА ПОДЗЕМНИХ ВОДА
ГЛАВНЕ СТАНИЦЕ

Редни бр. Бр.стан.	ПИЈЕЗОМЕТАР локација-ознака	Ранг. ст. Бр.мер.	Географ. ширина дужина ° ' ''	Кота "0" (мнм)	Вис. над. дела цеви (м)	Дубина уграђене цеви (м)	Почетак рада	Страна
Назив подручја:	Јужна Морава				Укупно пијезометара:	4		
345 Л-1	Лесковац	ГЛ 365	42 58 44 21 57 22		0.4	40.8	01/03/2003	H: 119 T:
346 Л-2	Лесковац	ГЛ 351	42 58 44 21 57 22		0.41	20.6	01/03/2003	H: 120 T: 31
347 Л-3	Лесковац	ГЛ 365	42 58 44 21 57 22		0.4	10.6	01/03/2003	H: 121 T:
348 Л-4	Лесковац	ГЛ 365	42 58 44 21 57 22		0.4	7	01/03/2003	H: 122 T:
Назив подручја:	Мачва				Укупно пијезометара:	4		
349 Б-1	Богатић	ГЛ 365	44 50 18 19 29 06		0.4	30	01/08/2002	H: 123 T: 32
350 Б-2	Богатић	ГЛ 365	44 50 18 19 29 06		0.4	14.5	01/08/2002	H: 124 T: 33
351 Б-3	Богатић	ГЛ 365	44 50 18 19 29 06		0.4	8	01/08/2002	H: 125 T: 34
352 Б-4	Богатић	ГЛ 365	44 50 18 19 29 06		0.4	4	01/08/2002	H: 126 T: 35
Назив подручја:	Подунавље				Укупно пијезометара:	4		
353 Н-1	Неготин	ГЛ 287	44 14 17 22 32 29		0.44	16.6	01/02/2003	H: 127 T: 36
354 Н-2	Неготин	ГЛ 365	44 14 17 22 32 29		0.48	9.6	01/02/2003	H: 128 T: 37
355 Н-3	Неготин	ГЛ 365	44 14 17 22 32 29		0.49	5	01/02/2003	H: 129 T: 38
356 Н-4	Неготин	ГЛ 365	44 14 17 22 32 29		0.48	3	01/02/2003	H: 130 T: 39

Редни бр. Бр.стан.	ПИЈЕЗОМЕТАР локација-ознака	Ранг. ст. Бр.мер.	Географ. ширина дужина ° ' ''	Кота "0" (мнм)	Вис. над. дела цеви (м)	Дубина уграђене цеви (м)	Почетак рада	Страна
Назив подручја:	Велика Морава				Укупно пијезометара:	7		
357 П-1	Пожаревац	ДН	44 38 07 21 10 18	78.8	0.38	21	01/04/2002	H: 131 T: 40
358 ПД-123	Дубравица-Липе	ДН	44 40 48 21 04 22	75.47		16.1	01/05/2002	H: 132 T: 41
359 ПД-181	Обреж-Ратаре	ДН	43 47 44 21 22 43	129.01		9.6	01/06/2002	H: 133 T: 42
360 ПЛ-114	Шалинац	ДН	44 41 05 20 59 42	69.19		12.7	01/05/2002	H: 134 T: 43
361 ПЛ-133	Лозовик-Влашки До	ДН	44 27 59 21 07 14	86.24	0.4	11.7	01/03/2002	H: 135 T: 44
362 ПЛ-141	В.Плана-Жабари	ДН	44 18 32 21 07 04	96.85	0.4	12.7	01/03/2002	H: 136 T: 45
363 ПЛ-192	Варварин-Ћићевац	ДН	43 42 31 21 24 05	133.13		18.7	01/06/2002	H: 137 T: 46
Назив подручја:	Западна Морава				Укупно пијезометара:	4		
364 218	Станчићи-село	ДН	43 52 46 20 26 44	227.61	0.5	9	01/01/1987	H: 138 T: 47
365 К-1	Крушевац-Јасика	ДН	43 36 20 21 18 03		0.4	10	01/05/2003	H: 139 T:
366 К-2	Крушевац-Јасика	ДН	43 36 20 21 18 03		0.4	5	01/05/2003	H: 140 T:
367 К-3	Крушевац-Јасика	ДН	43 36 20 21 18 03		0.4	3	01/05/2003	H: 141 T:
Назив подручја:	Јужна Морава				Укупно пијезометара:	2		
368 502	Бобовиште	ДН	43 33 01 21 40 32	159.45	0.58	7.2	01/06/1987	H: 142 T: 48
369 513	Ново Село-стара школа	ДН	43 19 15 21 49 08	181.37	0.2	9.8	01/04/1987	H: 143 T: 49
Назив подручја:	Колубара				Укупно пијезометара:	3		
370 234А	Забрежје-Савска 22	ДН	44 40 58 20 12 39	74.85	0.9	15.5	01/01/1989	H: 144 T: 50
371 236А	Обреновац-Беопетрол	ДН	44 39 17 20 12 52	75.05	0.6	12.6	01/01/1989	H: 145 T: 51
372 830А	Боговађа	ДН	44 19 47 20 12 39	116.05	0.44	9	01/01/1989	H: 146 T: 52

ОСНОВНИ ПОДАЦИ О СТАНИЦАМА ПОДЗЕМНИХ ВОДА
СТАНИЦЕ СА ДНЕВНИМ МЕРЕЊИМА

Редни бр. Бр.стан.	ПИЈЕЗОМЕТАР локација-ознака	Ранг. ст. Бр.мер.	Географ. ширина дужина ° ' ''	Кота "0" (мнм)	Вис. над. дела цеви (м)	Дубина уграђене цеви (м)	Почетак рада	Страна
Назив подручја:	Мачва				Укупно пијезометара:	3		
373 П-3	Мач.Митровица	ДН	44 57 32 19 36 44	79.7	0.31	12.6	01/01/2004	*H:* 147 *T:* 53
374 Пд-7111	Пуревине	ДН	44 44 05 19 20 40	98.69		25.63	01/01/2004	*H:* 148 *T:* 54
375 Пд-713	Ноћај	ДН	44 56 18 19 33 35	80.86	0.45	23.88	01/01/2004	*H:* 149 *T:* 55
Назив подручја:	Панчевачки рит				Укупно пијезометара:	1		
376 163	Борча-дубок	ДН	44 52 33 20 28 26	73.79	0.4	29.6	01/01/1994	*H:* 150 *T:* 56
Назив подручја:	Бачка				Укупно пијезометара:	3		
377 0041/Д	Његошево (Њ-1/Д)	ДН	45 46 09 19 45 25	104	0.22	28.98	24/08/1989	*H:* 151 *T:* 57
378 0081	Бач (Б-1)	ДН	45 24 55 19 13 39	82.09	0.14	20.06	09/08/1989	*H:* 152 *T:* 58
379 0091	Нови Сад-ГМС (РШ-1)	ДН	45 19 16 19 50 05	85.25	-0.17	21.9	01/09/1989	*H:* 153 *T:* 59
Назив подручја:	Срем				Укупно пијезометара:	2		
380 0221/Д	Никинци (НИ-1/Д)	ДН	44 50 48 19 50 38	80.47	0.16	24.44	20/03/1990	*H:* 154 *T:* 60
381 0231-д	Лађарак (Л-1/д)	ДН	45 00 33 19 33 37	81.7	0.1	42.1	01/01/1992	*H:* 155 *T:* 61

ТАБЕЛАРНИ И ГРАФИЧКИ ПРЕГЛЕДИ ПОДАТАКА МЕРЕЊА

РАСПОРЕД ПОДРУЧЈА

НИВОИ ПОДЗЕМНИХ ВОДА

ПОДРУЧЈЕ
ВЕЛИКА МОРАВА

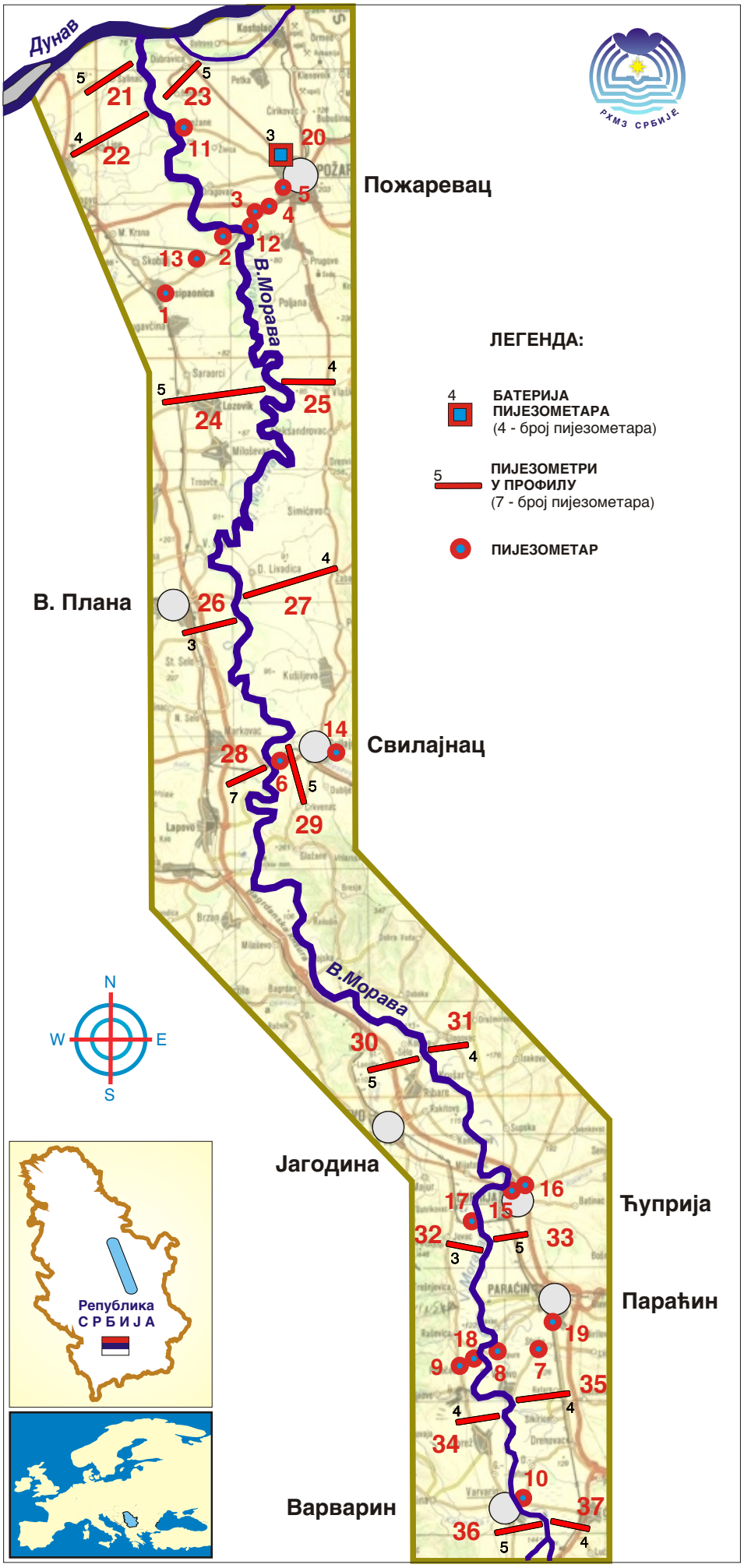

НИВО ПОДЗЕМНИХ ВОДА (см) *ГОДИНА:* 2011

Шифра станице: 901А ***Подручје:*** ***Кота "0" (мнм):*** 78.37

Назив пијезометра: Осипаоница село ***Велика Морава*** ***Кота терена (мнм):*** 77.52

Дан	*I*	*II*	*III*	*IV*	*V*	*VI*	*VII*	*VIII*	*IX*	*X*	*XI*	*XII*
01	344	340	329	328	328	350	369	376	387	395	397	396
10	345	336	326	329	342	357	370	380	392	397	395	397
20	341	332	327	336	346	361	371	385	392	401	397	398
Ср.	343	336	327	331	339	356	370	380	390	398	396	397
Макс.	341	332	326	328	328	350	369	376	387	395	395	396
Мин.	345	340	329	336	346	361	371	385	392	401	397	398

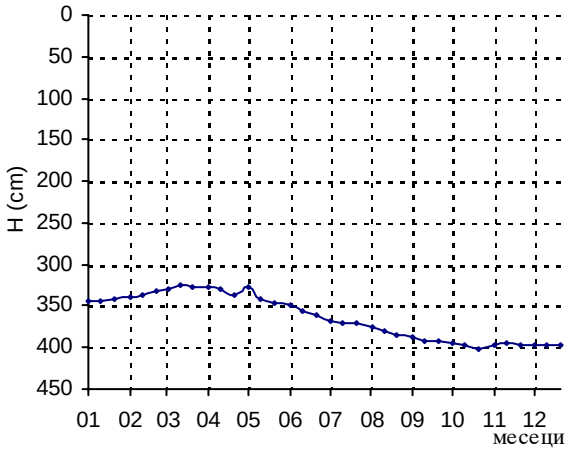

Год. макс: 326 Ср. год: 364 Год. мин: 401

Датум: 10.03.2011. Т (°C) ☐ Датум: 20.10.2011.

Шифра станице: 904А ***Подручје:*** ***Кота "0" (мнм):*** 79.81

Назив пијезометра: Осипаоница-водна зајед. ***Велика Морава*** ***Кота терена (мнм):*** 79.11

Дан	*I*	*II*	*III*	*IV*	*V*	*VI*	*VII*	*VIII*	*IX*	*X*	*XI*	*XII*
01	845	853	864	866	873	880	895	915	927	939	946	952
10	839	857	871	863	880	884	907	914	929	940	950	951
20	850	864	873	876	881	885	910	924	937	946	952	952
Ср.	845	858	869	868	878	883	904	918	931	942	949	952
Макс.	839	853	864	863	873	880	895	914	927	939	946	951
Мин.	850	864	873	876	881	885	910	924	937	946	952	952

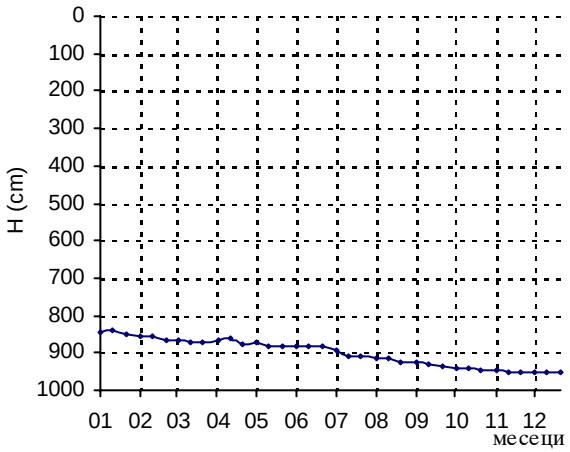

Год. макс: 839 Ср. год: 900 Год. мин: 952

Датум: 10.01.2011. Т (°C) ☐ Датум: 20.11.2011.

Шифра станице: 908А ***Подручје:*** ***Кота "0" (мнм):*** 78.18

Назив пијезометра: Љубичево-ергела ***Велика Морава*** ***Кота терена (мнм):*** 77.41

Дан	*I*	*II*	*III*	*IV*	*V*	*VI*	*VII*	*VIII*	*IX*	*X*	*XI*	*XII*
01	797	813		822	825	823	857	863	879	884	894	897
10	800	816		823	828	830	856	867	883	886	894	895
20	807	826		825	827	835	856	871	884	888	897	897
Ср.	801	818		823	827	829	856	867	882	886	895	896
Макс.	797	813		822	825	823	856	863	879	884	894	895
Мин.	807	826		825	828	835	857	871	884	888	897	897

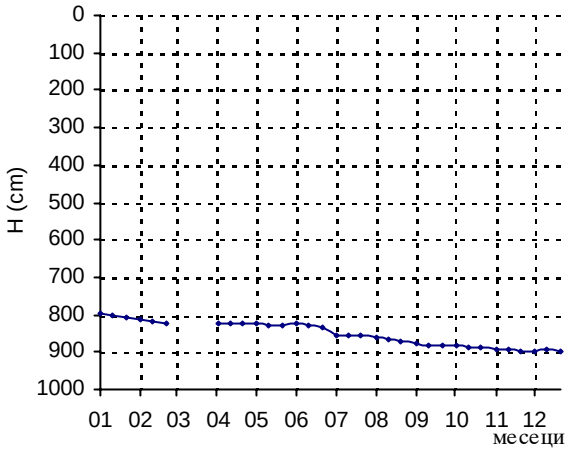

Год. макс: 797 Ср. год: 853 Год. мин: 897

Датум: 01.01.2011. Т (°C) ☐ Датум: 20.11.2011.

НИВО ПОДЗЕМНИХ ВОДА (см) *ГОДИНА:* 2011

Шифра станице: 909А ***Подручје:*** ***Кота "0" (мнм):*** 78.06

Назив пијезометра: Љубичево-петља ***Велика Морава*** ***Кота терена (мнм):*** 77.26

Дан	*I*	*II*	*III*	*IV*	*V*	*VI*	*VII*	*VIII*	*IX*	*X*	*XI*	*XII*
01	756	760	767	772	774	776	785	797	811	824	827	
10	754	761	769	772	775	778	790	797	814	823	829	
20	754	766	770	775	777	780	793	805	818	824	832	
Ср.	755	762	769	773	775	778	789	800	814	824	829	
Макс.	754	760	767	772	774	776	785	797	811	823	827	
Мин.	756	766	770	775	777	780	793	805	818	824	832	

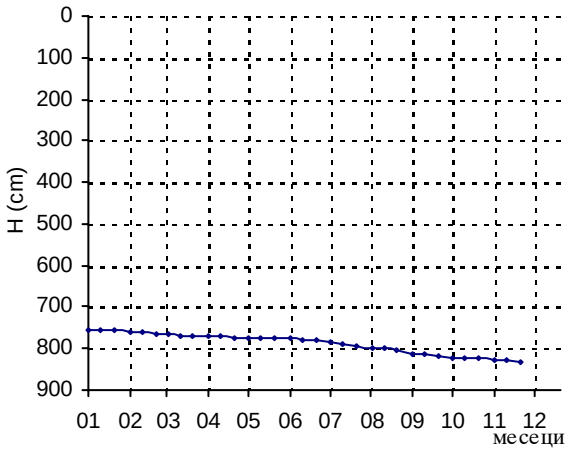

Год. макс: 754 Ср. год: 788 Год. мин: 832

Датум: 10.01.2011. Т (°C) ☐ Датум: 20.11.2011.

Шифра станице: 910А ***Подручје:*** ***Кота "0" (мнм):*** 77.75

Назив пијезометра: Пожаревац-шећерана ***Велика Морава*** ***Кота терена (мнм):*** 76.96

Дан	*I*	*II*	*III*	*IV*	*V*	*VI*	*VII*	*VIII*	*IX*	*X*	*XI*	*XII*
01	709	713	713	721	727	735	740	745	761	770	783	784
10	708	713	717	724	732	736	745	752	761	772	784	786
20	710	715	719	730	732	737	747	756	768	776	783	788
Ср.	709	714	716	725	730	736	744	751	763	773	783	786
Макс.	708	713	713	721	727	735	740	745	761	770	783	784
Мин.	710	715	719	730	732	737	747	756	768	776	784	788

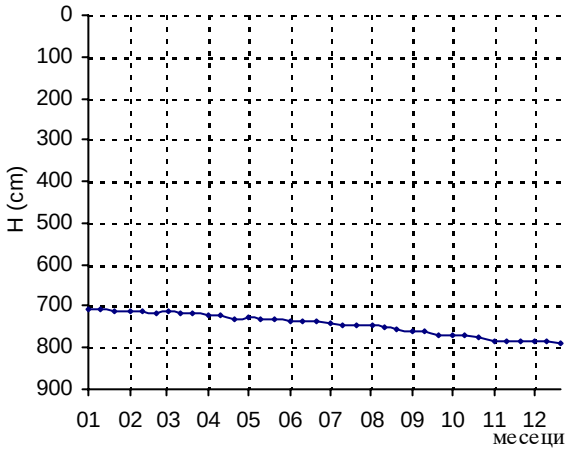

Год. макс: 708 Ср. год: 744 Год. мин: 788

Датум: 10.01.2011. Т (°C) ☐ Датум: 20.12.2011.

Шифра станице: 929А ***Подручје:*** ***Кота "0" (мнм):*** 93.26

Назив пијезометра: Д.Ливадице-село ***Велика Морава*** ***Кота терена (мнм):*** 92.35

Дан	*I*	*II*	*III*	*IV*	*V*	*VI*	*VII*	*VIII*	*IX*	*X*	*XI*	*XII*
01	459	450	442	440	450	466	472	480	490	500	507	515
10	454	448	438	444	454	472	470	484	492	504	509	517
20	450	444	435	452	460	475	474	488	498	505	512	518
Ср.	454	447	438	445	455	471	472	484	493	503	509	517
Макс.	450	444	435	440	450	466	470	480	490	500	507	515
Мин.	459	450	442	452	460	475	474	488	498	505	512	518

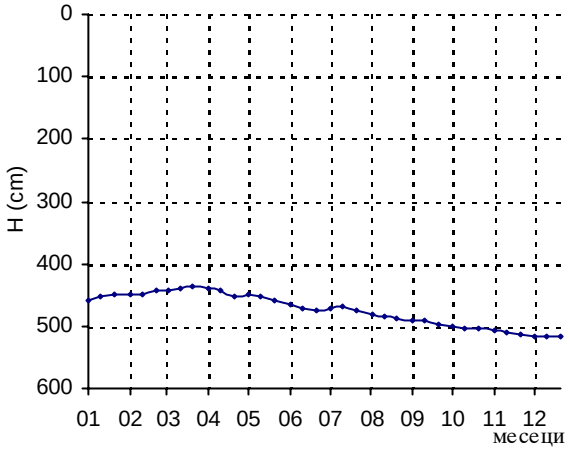

Год. макс: 435 Ср. год: 474 Год. мин: 518

Датум: 20.03.2011. Т (°C) ☐ Датум: 20.12.2011.

НИВО ПОДЗЕМНИХ ВОДА (см) *ГОДИНА:* 2011

Шифра станице: 933А ***Подручје:*** ***Кота "0" (мнм):*** 101.62

Назив пијезометра: Марковачки мост ***Велика Морава*** ***Кота терена (мнм):*** 100.79

Дан	*I*	*II*	*III*	*IV*	*V*	*VI*	*VII*	*VIII*	*IX*	*X*	*XI*	*XII*
01	730	738	736	730	725		746	759	768	776	784	804
10	734	738	732	730	724		752	762	770	778	784	808
20	738	738	730	730	726		756	764	772	778	794	814
Ср.	734	738	733	730	725		751	762	770	777	787	809
Макс.	730	738	730	730	724		746	759	768	776	784	804
Мин.	738	738	736	730	726		756	764	772	778	794	814

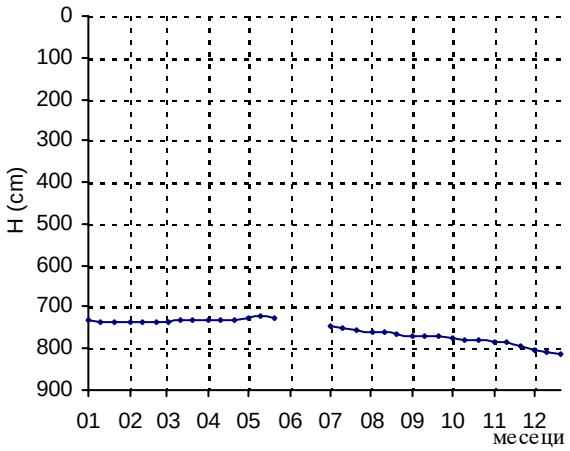

Год. макс: 724 Ср. год: 756 Год. мин: 814

Датум: 10.05.2011. Т (°C) ☐ Датум: 20.12.2011.

Шифра станице: 935А ***Подручје:*** ***Кота "0" (мнм):*** 101.84

Назив пијезометра: Марковачки мост ***Велика Морава*** ***Кота терена (мнм):*** 100.97

Дан	*I*	*II*	*III*	*IV*	*V*	*VI*	*VII*	*VIII*	*IX*	*X*	*XI*	*XII*
01	724	732	728	730	728		748	769	780	784	792	812
10	728	732	724	732	726		751	772	780	786	792	812
20	734	730	722	731	726		752	776	782	790	804	814
Ср.	729	731	725	731	727		750	772	781	787	796	813
Макс.	724	730	722	730	726		748	769	780	784	792	812
Мин.	734	732	728	732	728		752	776	782	790	804	814

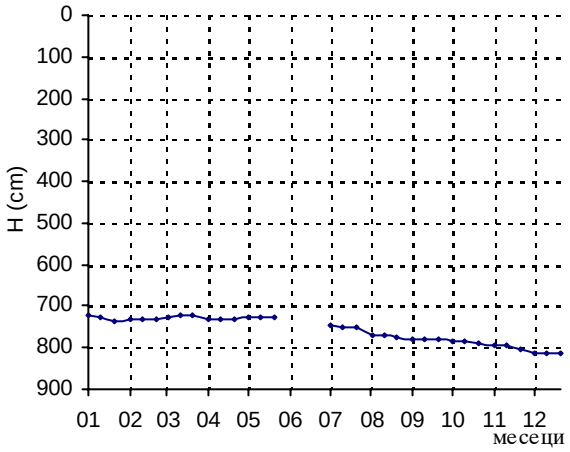

Год. макс: 722 Ср. год: 758 Год. мин: 814

Датум: 20.03.2011. Т (°C) ☐ Датум: 20.12.2011.

Шифра станице: 951А ***Подручје:*** ***Кота "0" (мнм):*** 126.8

Назив пијезометра: Стрижа-нова ***Велика Морава*** ***Кота терена (мнм):*** 126.29

Дан	*I*	*II*	*III*	*IV*	*V*	*VI*	*VII*	*VIII*	*IX*	*X*	*XI*	*XII*
01	199	189	174	172	177	204	224	243	267	271	266	255
10	198	184	171	178	178	212	226	255	272	269	263	251
20	193	175	168	180	184	220	227	264	273	267	258	249
Ср.	197	183	171	177	180	212	226	254	271	269	262	252
Макс.	193	175	168	172	177	204	224	243	267	267	258	249
Мин.	199	189	174	180	184	220	227	264	273	271	266	255

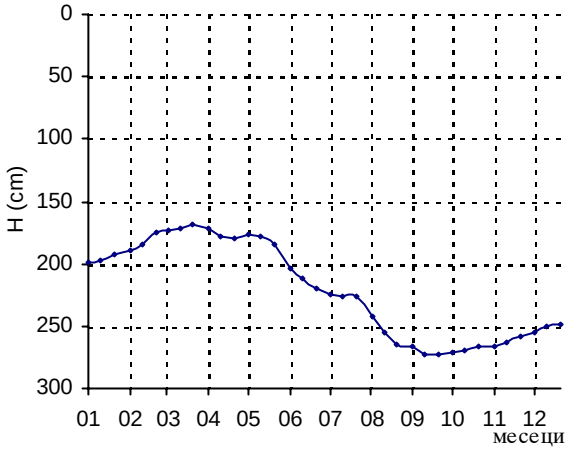

Год. макс: 168 Ср. год: 221 Год. мин: 273

Датум: 20.03.2011. Т (°C) ☐ Датум: 20.09.2011.

НИВО ПОДЗЕМНИХ ВОДА (см) ГОДИНА: 2011

Шифра станице: 952А **Подручје:** **Кота "0" (мнм):** 125.46

Назив пијезометра: Чепуре **Велика Морава** **Кота терена (мнм):** 124.66

Дан	I	II	III	IV	V	VI	VII	VIII	IX	X	XI	XII
10	532	535	532	508	520	541	561	578	595	607	607	607
20	528	540	527	511	528	550	567	588	605	607	607	607
30	531	541	518	514	535	557	570	591	607	607	607	607
Ср.	530	539	526	511	528	549	566	586	602	607	607	607
Макс.	528	535	518	508	520	541	561	578	595	607	607	607
Мин.	532	541	532	514	535	557	570	591	607	607	607	607

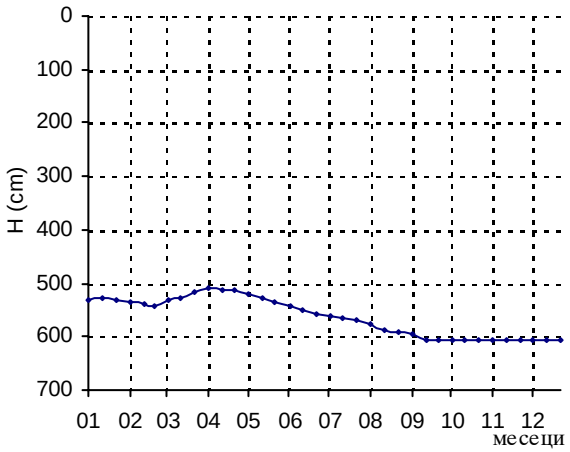

Год. макс: 508 Ср. год: 563 Год. мин: 607

Датум: 10.04.2011. T (°C) ☐ Датум: 30.09.2011.

Шифра станице: 954А **Подручје:** **Кота "0" (мнм):** 125.23

Назив пијезометра: Поточац **Велика Морава** **Кота терена (мнм):** 124.68

Дан	I	II	III	IV	V	VI	VII	VIII	IX	X	XI	XII
01	779	775	782	776	782	774	776	784	786	796		786
10	782	775	784	776	776	776	778	784	792	796		773
20	778	779	778	768	794	772	782	788	792	800		773
Ср.	780	776	781	773	784	774	779	785	790	797		777
Макс.	778	775	778	768	776	772	776	784	786	796		773
Мин.	782	779	784	776	794	776	782	788	792	800		786

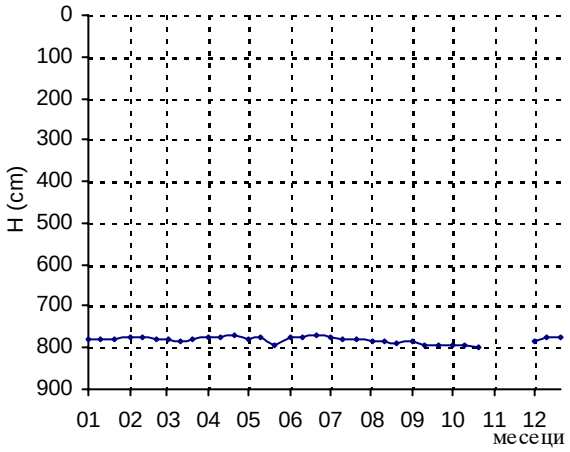

Год. макс: 768 Ср. год: 782 Год. мин: 800

Датум: 20.04.2011. T (°C) ☐ Датум: 20.10.2011.

Шифра станице: 958А **Подручје:** **Кота "0" (мнм):** 131.16

Назив пијезометра: Варварин-мост **Велика Морава** **Кота терена (мнм):** 130.74

Дан	I	II	III	IV	V	VI	VII	VIII	IX	X	XI	XII
01	580	627	606	584	622	559		673	697	701	695	684
10	601	627	617	612	614	610		687	698	695	698	683
20	623	602	570	604	578	643		691	705	694	682	683
Ср.	601	619	598	600	605	604		684	700	697	692	683
Макс.	580	602	570	584	578	559		673	697	694	682	683
Мин.	623	627	617	612	622	643		691	705	701	698	684

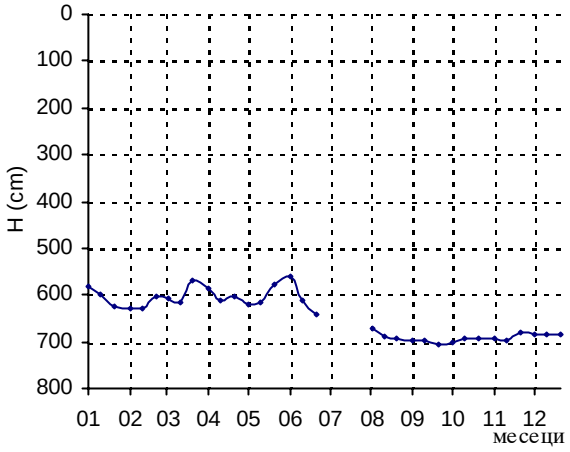

Год. макс: 559 Ср. год: 644 Год. мин: 705

Датум: 01.06.2011. T (°C) ☐ Датум: 20.09.2011.

НИВО ПОДЗЕМНИХ ВОДА (см) ГОДИНА: 2011

Шифра станице: 966 **Подручје:** **Кота "0" (мнм):** 75.31

Назив пијезометра: Брежане **Велика Морава** **Кота терена (мнм):** 74.72

Дан	I	II	III	IV	V	VI	VII	VIII	IX	X	XI	XII
01	520	540	520	522			484	540	556	552	550	546
10	536	534	496	534			506	546	559	556	547	542
20	543	526	510	541			532	554	557	560	540	539
Ср.	533	533	509	532			507	547	557	556	546	542
Макс.	520	526	496	522			484	540	556	552	540	539
Мин.	543	540	520	541			532	554	559	560	550	546

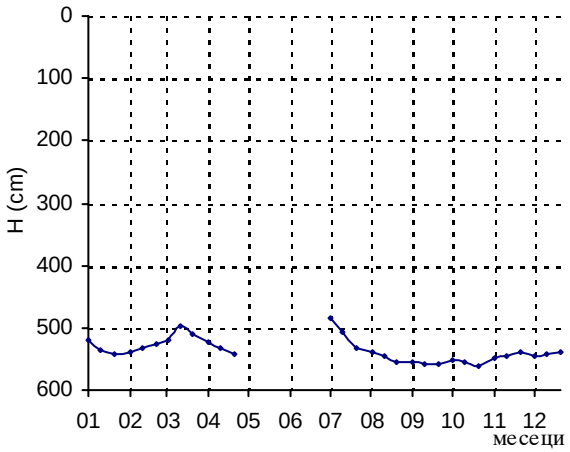

Год. макс: 484 Ср. год: 536 Год. мин: 560

Датум: 01.07.2011. T (°C) ☐ Датум: 20.10.2011.

Шифра станице: 973 **Подручје:** **Кота "0" (мнм):** 80.45

Назив пијезометра: Љубичевски мост **Велика Морава** **Кота терена (мнм):** 79.47

Дан	I	II	III	IV	V	VI	VII	VIII	IX	X	XI	XII
01	861	926	930	895	951	936	СУВ	СУВ	СУВ			
10	895	940	936	925	954	947	СУВ	СУВ	СУВ			
20	919	921	897	928	902	966	СУВ	СУВ	СУВ			
Ср.	892	929	921	916	936	950						
Макс.	861	921	897	895	902	936						
Мин.	919	940	936	928	954	966						

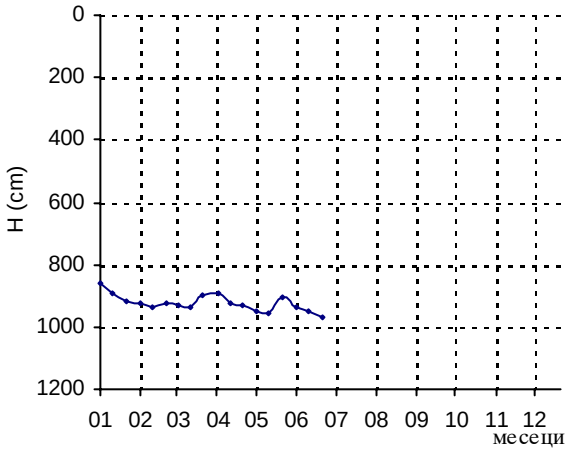

Год. макс: 861 Ср. год: 924 Год. мин: 966

Датум: 01.01.2011. T (°C) ☐ Датум: 20.06.2011.

Шифра станице: 974 **Подручје:** **Кота "0" (мнм):** 78.72

Назив пијезометра: Осипаоница-поље **Велика Морава** **Кота терена (мнм):** 77.9

Дан	I	II	III	IV	V	VI	VII	VIII	IX	X	XI	XII
01	470	468	474	460	464	473	485	498	506	504	518	525
10	471	469	466	460	466	477	500	499	509	507	520	524
20	469	467	459	463	469	480	499	501	512	509	523	526
Ср.	470	468	466	461	466	477	495	499	509	507	520	525
Макс.	469	467	459	460	464	473	485	498	506	504	518	524
Мин.	471	469	474	463	469	480	500	501	512	509	523	526

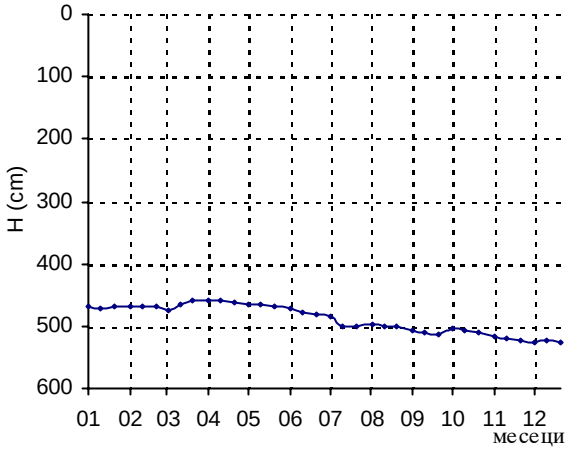

Год. макс: 459 Ср. год: 489 Год. мин: 526

Датум: 20.03.2011. T (°C) ☐ Датум: 20.12.2011.

НИВО ПОДЗЕМНИХ ВОДА (см) *ГОДИНА:* 2011

Шифра станице: 977 ***Подручје:*** ***Кота "0" (мнм):*** 106.92

Назив пијезометра: Свилајнац ***Велика Морава*** ***Кота терена (мнм):*** 106.32

Дан	*I*	*II*	*III*	*IV*	*V*	*VI*	*VII*	*VIII*	*IX*	*X*	*XI*	*XII*
01	690	694	698	704	708		728	728	739	742	746	756
10	692	698	702	704	710		726	732	732	742	754	766
20	696	696	702	706	712		728	734	738	744	756	770
Ср.	693	696	701	705	710		727	731	736	743	752	764
Макс.	690	694	698	704	708		726	728	732	742	746	756
Мин.	696	698	702	706	712		728	734	739	744	756	770

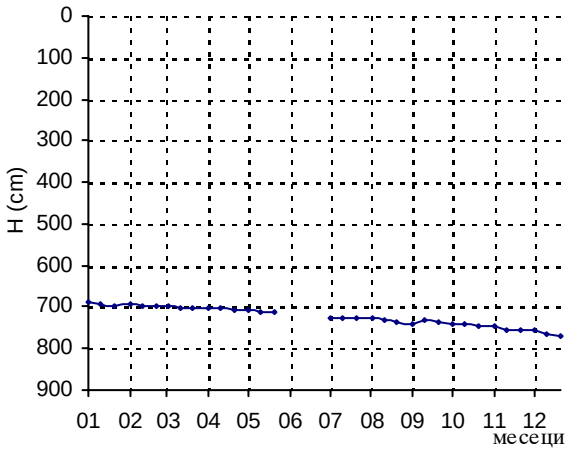

Год. макс: 690 Ср. год: 723 Год. мин: 770

Датум: 01.01.2011. T (°C) ☐ Датум: 20.12.2011.

Шифра станице: 982 ***Подручје:*** ***Кота "0" (мнм):*** 118.92

Назив пијезометра: Ћуприја-парк ***Велика Морава*** ***Кота терена (мнм):*** 118.12

Дан	*I*	*II*	*III*	*IV*	*V*	*VI*	*VII*	*VIII*	*IX*	*X*	*XI*	*XII*
01	670	662	663	676	672	688	692	687	693	703	711	719
10	667	659	669	681	677	690	690	690	697	704	714	724
20	660	660	672	678	685	694	691	688	698	709	717	728
Ср.	666	660	668	678	678	691	691	688	696	705	714	724
Макс.	660	659	663	676	672	688	690	687	693	703	711	719
Мин.	670	662	672	681	685	694	692	690	698	709	717	728

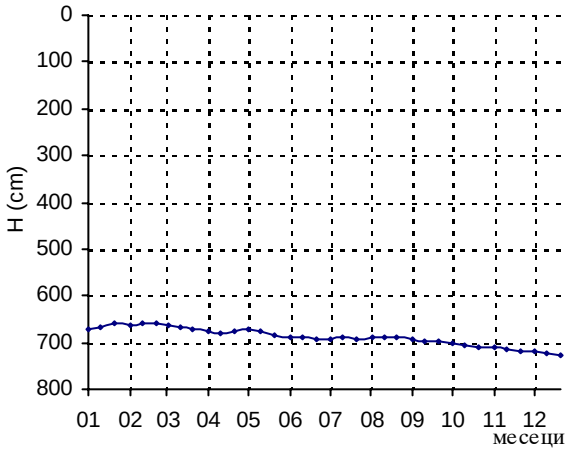

Год. макс: 659 Ср. год: 688 Год. мин: 728

Датум: 10.02.2011. T (°C) ☐ Датум: 20.12.2011.

Шифра станице: 983 ***Подручје:*** ***Кота "0" (мнм):*** 123.18

Назив пијезометра: ГМС-Ћуприја ***Велика Морава*** ***Кота терена (мнм):*** 122.57

Дан	*I*	*II*	*III*	*IV*	*V*	*VI*	*VII*	*VIII*	*IX*	*X*	*XI*	*XII*
01	888	880	889	892	888	890	902	926	942	959	972	985
10	884	885	890	894	893	893	914	931	947	964	977	991
20	878	892	887	891	886	898	921	938	955	967	983	992
Ср.	883	886	889	892	889	894	912	932	948	963	977	989
Макс.	878	880	887	891	886	890	902	926	942	959	972	985
Мин.	888	892	890	894	893	898	921	938	955	967	983	992

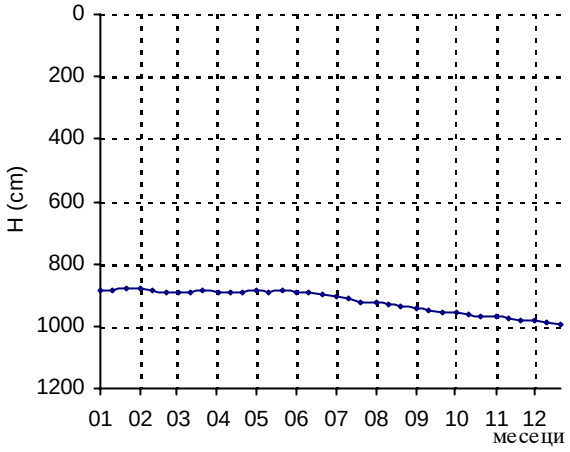

Год. макс: 878 Ср. год: 921 Год. мин: 992

Датум: 20.01.2011. T (°C) ☐ Датум: 20.12.2011.

НИВО ПОДЗЕМНИХ ВОДА (см) ГОДИНА: 2011

Шифра станице: 985 **Подручје:** **Кота "0" (мнм):** 117.86

Назив пијезометра: Јовац **Велика Морава** **Кота терена (мнм):** 117.08

Дан	I	II	III	IV	V	VI	VII	VIII	IX	X	XI	XII
01	380	380	385	380	383	383	390					
10	383	387	380	383	380	380	395					
20	390	380	382	390	380	375	400					
Ср.	384	382	382	384	381	379	395					
Макс.	380	380	380	380	380	375	390					
Мин.	390	387	385	390	383	383	400					

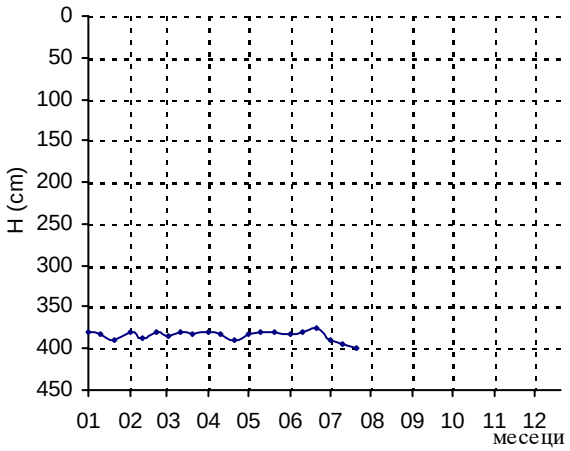

Год. макс: 375 Ср. год: 384 Год. мин: 400

Датум: 20.06.2011. T (°C) ☐ Датум: 20.07.2011.

Шифра станице: 986 **Подручје:** **Кота "0" (мнм):** 123.44

Назив пијезометра: Поточац-поље **Велика Морава** **Кота терена (мнм):** 122.62

Дан	I	II	III	IV	V	VI	VII	VIII	IX	X	XI	XII
01	334	324	334	336	336	358	364	372	382	396		386
10	328	328	338	340	336	362	368	376	388	400		376
20	324	328	338	342	342	362	372	378	394	400		376
Ср.	329	327	337	339	338	361	368	375	388	399		379
Макс.	324	324	334	336	336	358	364	372	382	396		376
Мин.	334	328	338	342	342	362	372	378	394	400		386

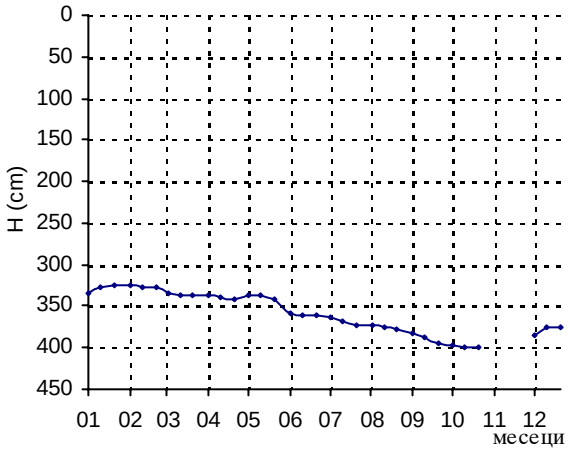

Год. макс: 324 Ср. год: 358 Год. мин: 400

Датум: 20.01.2011. T (°C) ☐ Датум: 10.10.2011.

Шифра станице: 988 **Подручје:** **Кота "0" (мнм):** 130.58

Назив пијезометра: Параћин-Врапче **Велика Морава** **Кота терена (мнм):** 130.19

Дан	I	II	III	IV	V	VI	VII	VIII	IX	X	XI	XII
10	444	439	418	418	429	443	461	476	501	503	515	508
20	440	436	418	422	434	457	473	484	502	509	505	505
30	439	425	415	428	440	467	470	491	508	510	509	504
Ср.	441	433	417	423	434	456	468	484	504	507	510	506
Макс.	439	425	415	418	429	443	461	476	501	503	505	504
Мин.	444	439	418	428	440	467	473	491	508	510	515	508

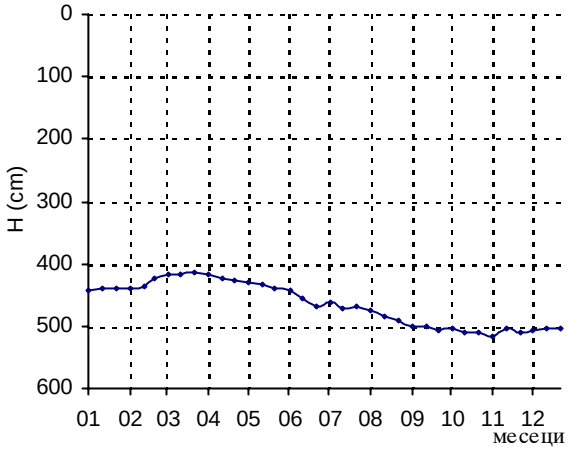

Год. макс: 415 Ср. год: 465 Год. мин: 515

Датум: 30.03.2011. T (°C) ☐ Датум: 10.11.2011.

НИВО ПОДЗЕМНИХ ВОДА (см) *ГОДИНА:* 2011

Шифра станице: ПД-121 ***Подручје:*** ***Кота "0" (мнм):*** 75.96

Назив пијезометра: Дубравица-Липе ***Велика Морава*** ***Кота терена (мнм):***

Дан	*I*	*II*	*III*	*IV*	*V*	*VI*	*VII*	*VIII*	*IX*	*X*	*XI*	*XII*
01	647	649	659	664	659	660	658	662		658	668	671
05	650	650	661	666	661	662	659	660		660	670	674
10	654	653	664	662	664	664	662	662		663	668	676
15	655	656	663	661	666	667	664	665		665	672	677
20	653	655	664	659	664	668	661	665		663	672	680
25	651	658	662	657	662	667	664	666		667	674	682
Ср.	652	654	662	662	663	665	661	663		663	671	677
Макс.	647	649	659	657	659	660	658	660		658	668	671
Мин.	655	658	664	666	666	668	664	666		667	674	682

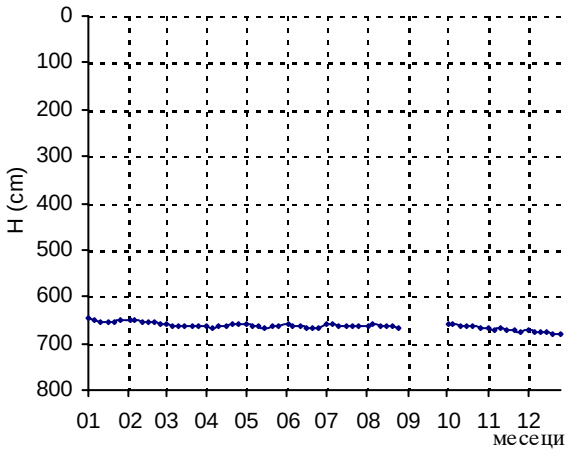

Год. макс: 647 Ср. год: 663 Год. мин: 682

Датум: 01.01.2011. Т (°C) ☑ Датум: 25.12.2011.

Шифра станице: ПД-122 ***Подручје:*** ***Кота "0" (мнм):*** 76.24

Назив пијезометра: Дубравица-Липе ***Велика Морава*** ***Кота терена (мнм):***

Дан	*I*	*II*	*III*	*IV*	*V*	*VI*	*VII*	*VIII*	*IX*	*X*	*XI*	*XII*
01	671	671	676	674	671	674	672	678		684	692	702
10	674	671	680	671	674	676	674	675		688	697	699
20	670	675	676	670	673	679	675	675		690	700	694
Ср.	672	672	677	672	673	676	674	676		687	696	698
Макс.	670	671	676	670	671	674	672	675		684	692	694
Мин.	674	675	680	674	674	679	675	678		690	700	702

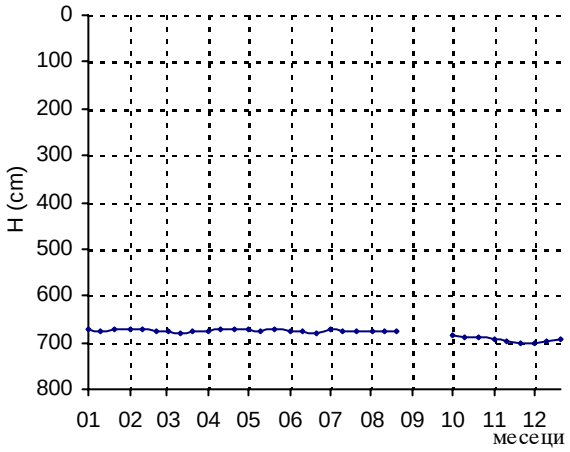

Год. макс: 670 Ср. год: 679 Год. мин: 702

Датум: 20.01.2011. Т (°C) ☐ Датум: 01.12.2011.

Шифра станице: ПД-124 ***Подручје:*** ***Кота "0" (мнм):***

Назив пијезометра: Дубравица-Липе ***Велика Морава*** ***Кота терена (мнм):***

Дан	*I*	*II*	*III*	*IV*	*V*	*VI*	*VII*	*VIII*	*IX*	*X*	*XI*	*XII*
01	552	555	557	560	555	559	554	561		560	567	567
10	555	557	562	558	557	556	557	561		563	571	562
20	554	558	558	557	559	555	560	558		564	569	560
Ср.	554	557	559	558	557	557	557	560		562	569	563
Макс.	552	555	557	557	555	555	554	558		560	567	560
Мин.	555	558	562	560	559	559	560	561		564	571	567

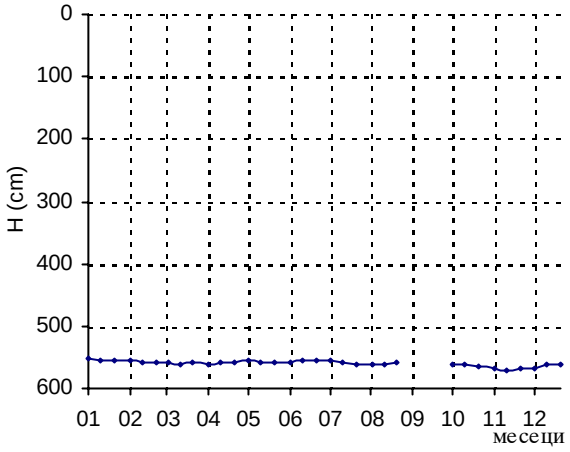

Год. макс: 552 Ср. год: 559 Год. мин: 571

Датум: 01.01.2011. Т (°C) ☐ Датум: 10.11.2011.

НИВО ПОДЗЕМНИХ ВОДА (см) *ГОДИНА:* 2011

Шифра станице: ПД-125 ***Подручје:*** ***Кота "0" (мнм):***

Назив пијезометра: Дубравица-Липе ***Велика Морава*** ***Кота терена (мнм):***

Дан	*I*	*II*	*III*	*IV*	*V*	*VI*	*VII*	*VIII*	*IX*	*X*	*XI*	*XII*
01	555	552	559	553	546	557	549	556		557	557	567
05	556	553	558	556	549	559	552	558		555	554	571
10	558	557	557	557	550	559	553	560		552	558	567
15	560	554	555	553	549	555	554	562		553	561	565
20	558	554	552	550	551	553	558	563		556	562	568
25	555	557	552	548	554	553	555	560		557	564	565
Ср.	557	555	556	553	550	556	554	560		555	559	567
Макс.	555	552	552	548	546	553	549	556		552	554	565
Мин.	560	557	559	557	554	559	558	563		557	564	571

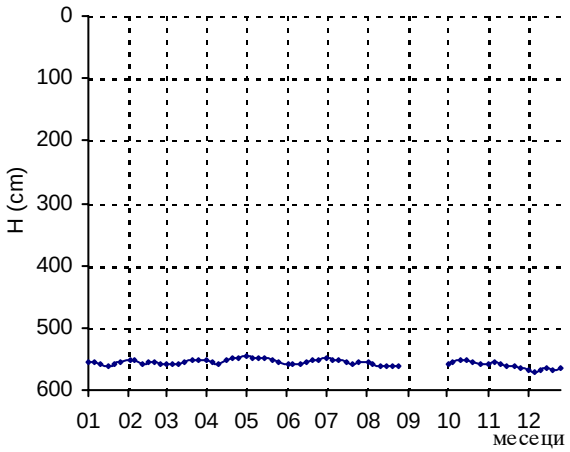

Год. макс: 546 Ср. год: 556 Год. мин: 571

Датум: 01.05.2011. Т (°C) ☑ Датум: 05.12.2011.

Шифра станице: ПД-131 ***Подручје:*** ***Кота "0" (мнм):***

Назив пијезометра: Лозовик-Влашки До ***Велика Морава*** ***Кота терена (мнм):***

Дан	*I*	*II*	*III*	*IV*	*V*	*VI*	*VII*	*VIII*	*IX*	*X*	*XI*	*XII*
01	580	603	600	576	594	594		650	679	692	694	692
10	578	607	595	592	605	599		657	685	693	695	692
20	592	610	585	594	588	606		672	692	694	695	692
Ср.	583	607	593	587	596	600		660	685	693	695	692
Макс.	578	603	585	576	588	594		650	679	692	694	692
Мин.	592	610	600	594	605	606		672	692	694	695	692

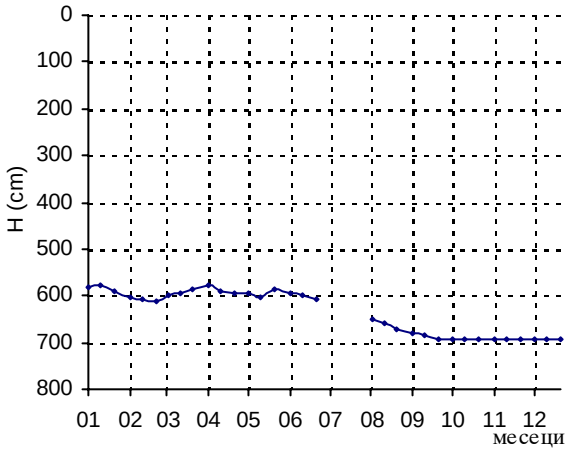

Год. макс: 576 Ср. год: 636 Год. мин: 695

Датум: 01.04.2011. Т (°C) ☐ Датум: 10.11.2011.

Шифра станице: ПД-132 ***Подручје:*** ***Кота "0" (мнм):***

Назив пијезометра: Лозовик-Влашки До ***Велика Морава*** ***Кота терена (мнм):***

Дан	*I*	*II*	*III*	*IV*	*V*	*VI*	*VII*	*VIII*	*IX*	*X*	*XI*	*XII*
01	644	648	648	646	646	650		662	674	688	695	704
10	643	648	648	648	658	651		666	679	692	698	706
20	644	648	650	644	650	652		670	683	693	703	712
Ср.	644	648	649	646	651	651		666	679	691	699	707
Макс.	643	648	648	644	646	650		662	674	688	695	704
Мин.	644	648	650	648	658	652		670	683	693	703	712

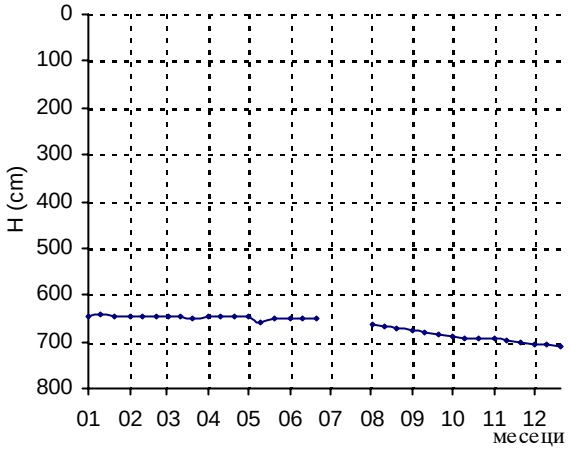

Год. макс: 643 Ср. год: 666 Год. мин: 712

Датум: 10.01.2011. Т (°C) ☐ Датум: 20.12.2011.

НИВО ПОДЗЕМНИХ ВОДА (см) *ГОДИНА:* 2011

Шифра станице: ПД-133 ***Подручје:*** ***Кота "0" (мнм):***

Назив пијезометра: Лозовик-Влашки До ***Велика Морава*** ***Кота терена (мнм):***

Дан	*I*	*II*	*III*	*IV*	*V*	*VI*	*VII*	*VIII*	*IX*	*X*	*XI*	*XII*
01	492	500	500	493	493	499		512	523	532	543	550
10	492	501	494	493	500	500		516	527	535	546	552
20	494	502	496	493	498	502		520	531	540	548	556
Ср.	493	501	497	493	497	500		516	527	536	546	553
Макс.	492	500	494	493	493	499		512	523	532	543	550
Мин.	494	502	500	493	500	502		520	531	540	548	556

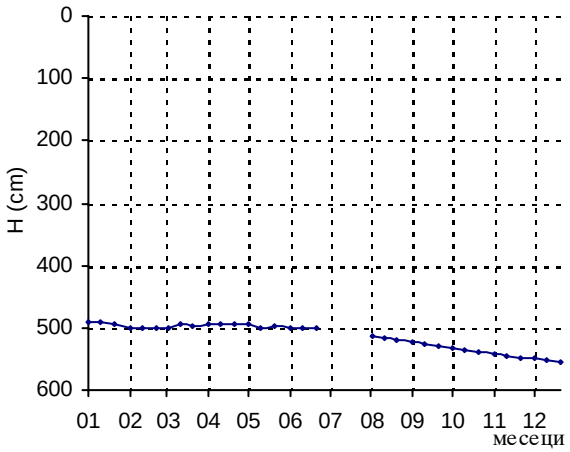

Год. макс: 492 Ср. год: 514 Год. мин: 556

Датум: 01.01.2011. Т (°C) ☐ Датум: 20.12.2011.

Шифра станице: ПД-134 ***Подручје:*** ***Кота "0" (мнм):***

Назив пијезометра: Лозовик-Влашки До ***Велика Морава*** ***Кота терена (мнм):***

Дан	*I*	*II*	*III*	*IV*	*V*	*VI*	*VII*	*VIII*	*IX*	*X*	*XI*	*XII*
01	387	393	380	376	383	394		409	420	432	441	452
05	389	394	378	377	386	396		410	422	433	444	452
10	390	396	375	379	389	398		412	424	434	446	452
15	391	397	374	380	390	400		414	426	435	448	452
20	392	399	376	382	391	402		416	428	437	448	453
25	392	382	375	383	393	402		418	430	440	452	454
Ср.	390	394	376	380	389	399		413	425	435	447	453
Макс.	387	382	374	376	383	394		409	420	432	441	452
Мин.	392	399	380	383	393	402		418	430	440	452	454

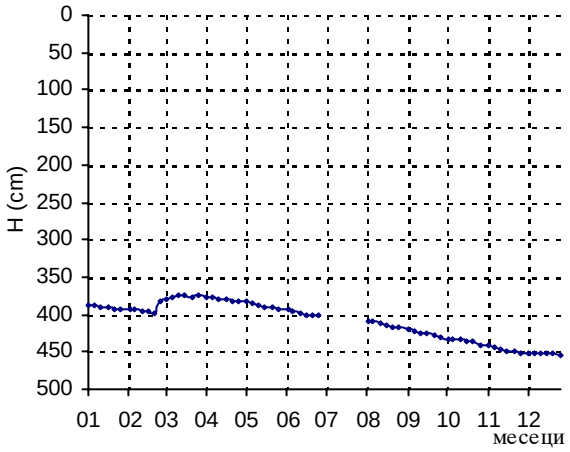

Год. макс: 374 Ср. год: 409 Год. мин: 454

Датум: 15.03.2011. Т (°C) ☑ Датум: 25.12.2011.

Шифра станице: ПД-141 ***Подручје:*** ***Кота "0" (мнм):***

Назив пијезометра: В.Плана-Жабари ***Велика Морава*** ***Кота терена (мнм):***

Дан	*I*	*II*	*III*	*IV*	*V*	*VI*	*VII*	*VIII*	*IX*	*X*	*XI*	*XII*
01	355	356	330	284	288	296	320	352	357	374	388	405
10	374	344	292	285	290	299	325	358	365	388	390	410
20	360	330	268	286	292	305	345	364	370	390	400	412
Ср.	363	343	297	285	290	300	330	358	364	384	393	409
Макс.	355	330	268	284	288	296	320	352	357	374	388	405
Мин.	374	356	330	286	292	305	345	364	370	390	400	412

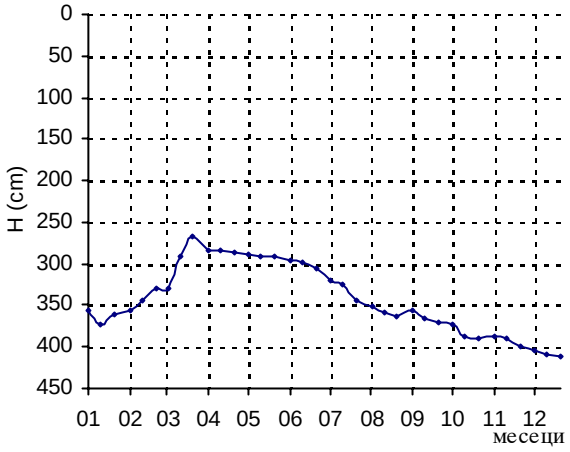

Год. макс: 268 Ср. год: 343 Год. мин: 412

Датум: 20.03.2011. Т (°C) ☐ Датум: 20.12.2011.

НИВО ПОДЗЕМНИХ ВОДА (см) ГОДИНА: 2011

Шифра станице: ПД-144 **Подручје:** **Кота "0" (мнм):** 90.37

Назив пијезометра: В.Плана-Жабари **Велика Морава** **Кота терена (мнм):** 90.16

Дан	I	II	III	IV	V	VI	VII	VIII	IX	X	XI	XII
01	390	368	350	314	330	326	338	360	376	390		407
10	382	362	340	320	350	330	344	364	380			409
20	374	358	332	324	362	330	352	370	382			411
Ср.	382	363	341	319	347	329	345	365	379	390		409
Макс.	374	358	332	314	330	326	338	360	376	390		407
Мин.	390	368	350	324	362	330	352	370	382	390		411

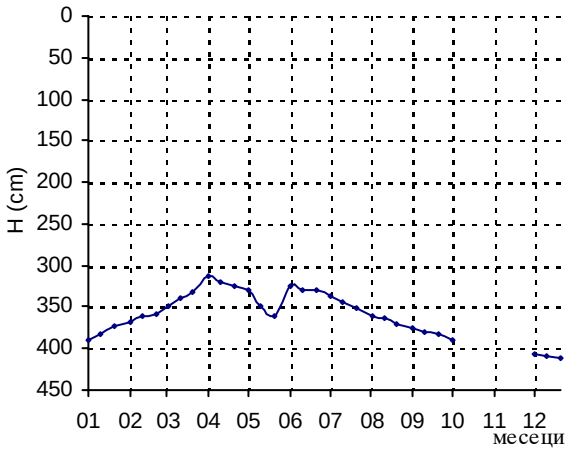

Год. макс: 314 Ср. год: 359 Год. мин: 411

Датум: 01.04.2011. T (°C) ☐ Датум: 20.12.2011.

Шифра станице: ПД-145 **Подручје:** **Кота "0" (мнм):** 89.75

Назив пијезометра: В.Плана-Жабари **Велика Морава** **Кота терена (мнм):** 89.35

Дан	I	II	III	IV	V	VI	VII	VIII	IX	X	XI	XII
01	419	344	280	286	296	306	310	320	334	339	345	348
10	376	320	280	286	300	304	312	326	334	341	347	350
20	352	296	280	290	300	305	318	330	338	343	345	350
Ср.	382	320	280	287	299	305	313	325	335	341	346	349
Макс.	352	296	280	286	296	304	310	320	334	339	345	348
Мин.	419	344	280	290	300	306	318	330	338	343	347	350

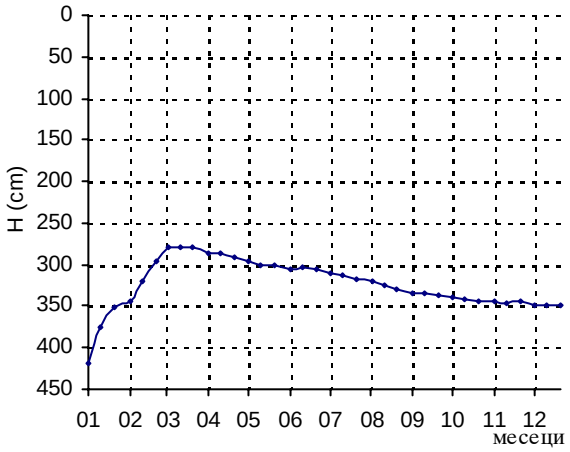

Год. макс: 280 Ср. год: 324 Год. мин: 419

Датум: 01.03.2011. T (°C) ☐ Датум: 01.01.2011.

Шифра станице: ПД-151 **Подручје:** **Кота "0" (мнм):** 99.9

Назив пијезометра: Марковац-Свилајнац **Велика Морава** **Кота терена (мнм):**

Дан	I	II	III	IV	V	VI	VII	VIII	IX	X	XI	XII
01	604	600	598	598	604		636	659	680	682	686	698
10	604	598	598	600	608		642	664	680	684	686	694
20	602	600	596	602	606		648	676	682	686	688	700
Ср.	603	599	597	600	606		642	666	681	684	687	697
Макс.	602	598	596	598	604		636	659	680	682	686	694
Мин.	604	600	598	602	608		648	676	682	686	688	700

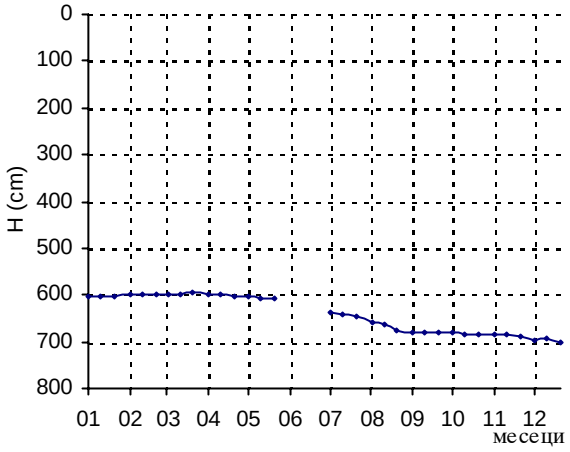

Год. макс: 596 Ср. год: 642 Год. мин: 700

Датум: 20.03.2011. T (°C) ☐ Датум: 20.12.2011.

НИВО ПОДЗЕМНИХ ВОДА (см) *ГОДИНА:* 2011

Шифра станице: ПД-152 ***Подручје:*** ***Кота "0" (мнм):*** 100.53

Назив пијезометра: Марковац-Свилајнац ***Велика Морава*** ***Кота терена (мнм):***

Дан	*I*	*II*	*III*	*IV*	*V*	*VI*	*VII*	*VIII*	*IX*	*X*	*XI*	*XII*
01	539	556	544	536	538		556	564	572	576	578	584
10	542	556	534	538	540		564	568	574	578	580	586
20	550	554	527	538	540		566	572	576	578	584	588
Ср.	544	555	535	537	539		562	568	574	577	581	586
Макс.	539	554	527	536	538		556	564	572	576	578	584
Мин.	550	556	544	538	540		566	572	576	578	584	588

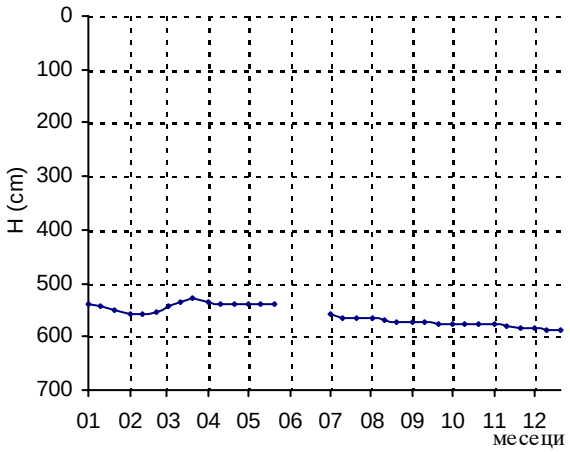

Год. макс: 527 Ср. год: 560 Год. мин: 588

Датум: 20.03.2011. T (°C) ☑ Датум: 20.12.2011.

Шифра станице: ПД-153 ***Подручје:*** ***Кота "0" (мнм):*** 99.94

Назив пијезометра: Марковац-Свилајнац ***Велика Морава*** ***Кота терена (мнм):***

Дан	*I*	*II*	*III*	*IV*	*V*	*VI*	*VII*	*VIII*	*IX*	*X*	*XI*	*XII*
01	456	468	463	456	457		478	490	506	513	534	542
10	464	466	458	456	457		486	506	507	518	536	556
20	467	468	450	454	456		488	504	510	528	538	558
Ср.	462	467	457	455	457		484	500	508	520	536	552
Макс.	456	466	450	454	456		478	490	506	513	534	542
Мин.	467	468	463	456	457		488	506	510	528	538	558

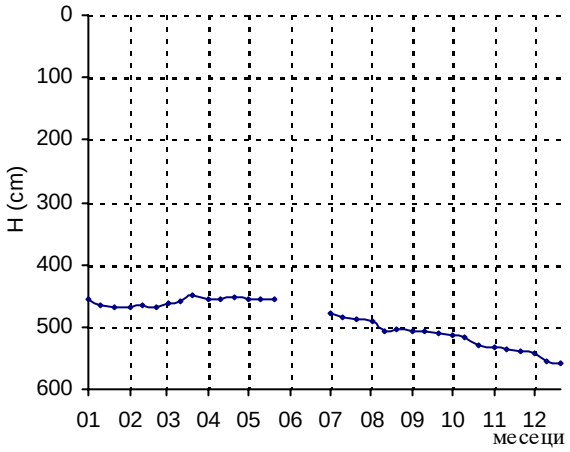

Год. макс: 450 Ср. год: 491 Год. мин: 558

Датум: 20.03.2011. T (°C) ☐ Датум: 20.12.2011.

Шифра станице: ПД-154 ***Подручје:*** ***Кота "0" (мнм):***

Назив пијезометра: Марковац-Свилајнац ***Велика Морава*** ***Кота терена (мнм):***

Дан	*I*	*II*	*III*	*IV*	*V*	*VI*	*VII*	*VIII*	*IX*	*X*	*XI*	*XII*
01	462	468	462	460	462		446	496	506	510	516	536
10	464	468	458	462	466		498	504	508	510	526	554
20	466	466	456	464	472		498	506	510	512	530	560
Ср.	464	467	459	462	467		481	502	508	511	524	550
Макс.	462	466	456	460	462		446	496	506	510	516	536
Мин.	466	468	462	464	472		498	506	510	512	530	560

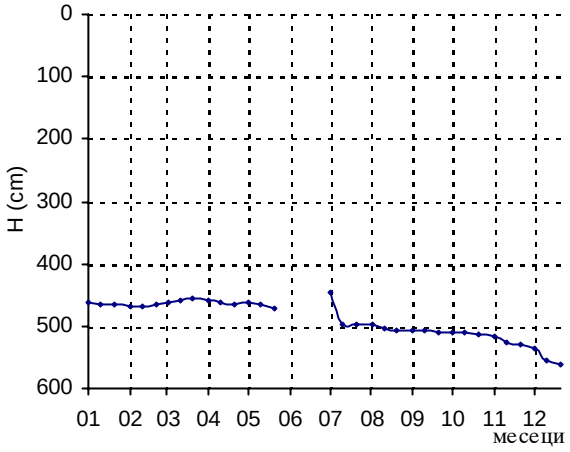

Год. макс: 446 Ср. год: 490 Год. мин: 560

Датум: 01.07.2011. T (°C) ☐ Датум: 20.12.2011.

НИВО ПОДЗЕМНИХ ВОДА (см) *ГОДИНА:* 2011

Шифра станице: ПД-155 ***Подручје:*** ***Кота "0" (мнм):***

Назив пијезометра: Марковац-Свилајнац ***Велика Морава*** ***Кота терена (мнм):***

Дан	*I*	*II*	*III*	*IV*	*V*	*VI*	*VII*	*VIII*	*IX*	*X*	*XI*	*XII*
01	842	838	824	818	861		892	901	906	910	912	928
10	838	832	816	826	866		892	902	907	910	912	932
20	838	826	806	834	874		894	906	910	910	914	940
Ср.	839	832	815	826	867		893	903	908	910	913	933
Макс.	838	826	806	818	861		892	901	906	910	912	928
Мин.	842	838	824	834	874		894	906	910	910	914	940

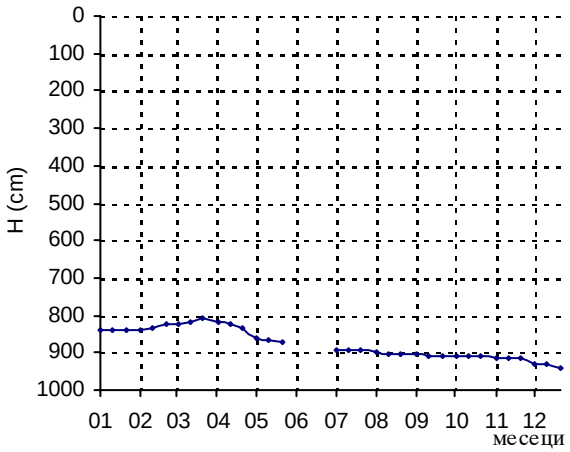

Год. макс: 806 Ср. год: 876 Год. мин: 940

Датум: 20.03.2011. T (°C) ☑ Датум: 20.12.2011.

Шифра станице: ПД-161 ***Подручје:*** ***Кота "0" (мнм):*** 112.93

Назив пијезометра: Буковче-Глоговац ***Велика Морава*** ***Кота терена (мнм):***

Дан	*I*	*II*	*III*	*IV*	*V*	*VI*	*VII*	*VIII*	*IX*	*X*	*XI*	*XII*
01	633	666	661	625	673	666	704	731	760	768	749	766
10	651	663	652	634	659	684	707	741	763	765	760	770
20	657	672	624	638	643	703	720	748	759	770	763	770
Ср.	647	667	646	632	658	684	710	740	761	768	757	769
Макс.	633	663	624	625	643	666	704	731	759	765	749	766
Мин.	657	672	661	638	673	703	720	748	763	770	763	770

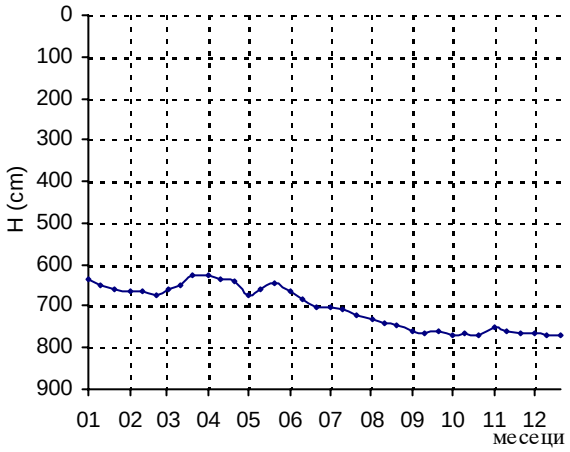

Год. макс: 624 Ср. год: 703 Год. мин: 770

Датум: 20.03.2011. T (°C) ☐ Датум: 20.10.2011.

Шифра станице: ПД-162 ***Подручје:*** ***Кота "0" (мнм):*** 113.76

Назив пијезометра: Буковче-Глоговац ***Велика Морава*** ***Кота терена (мнм):***

Дан	*I*	*II*	*III*	*IV*	*V*	*VI*	*VII*	*VIII*	*IX*	*X*	*XI*	*XII*
01	512	518	530	512	521	527	543	558	579	633	612	616
10	512	530	536	516	526	532	552	566	582	596	612	616
20	514	541	523	520	533	539	556	571	617	602	617	618
Ср.	513	530	530	516	527	533	550	565	593	610	614	617
Макс.	512	518	523	512	521	527	543	558	579	596	612	616
Мин.	514	541	536	520	533	539	556	571	617	633	617	618

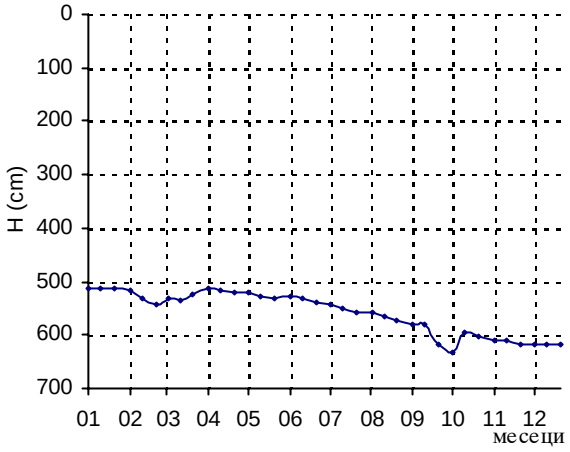

Год. макс: 512 Ср. год: 558 Год. мин: 633

Датум: 01.01.2011. T (°C) ☐ Датум: 01.10.2011.

НИВО ПОДЗЕМНИХ ВОДА (см) *ГОДИНА:* 2011

Шифра станице: ПД-163 ***Подручје:*** ***Кота "0" (мнм):***

Назив пијезометра: Буковче-Глоговац ***Велика Морава*** ***Кота терена (мнм):***

Дан	*I*	*II*	*III*	*IV*	*V*	*VI*	*VII*	*VIII*	*IX*	*X*	*XI*	*XII*
01	360	411	394	404	401		402	413	436	454	463	473
05	371	411	391	405		406	405	415	437	449	465	477
10	386	415	396	384	385	384	412	415	444	449	465	469
15	389	405	385	378	391	415	413	415	444	452	466	476
20	401	394	405	390	397		406	423	446	448	473	473
25	406	392	411	393	392	395	416	428	451	460	469	478
Ср.	386	405	397	392	393	400	409	418	443	452	467	474
Макс.	360	392	385	378	385	384	402	413	436	448	463	469
Мин.	406	415	411	405	401	415	416	428	451	460	473	478

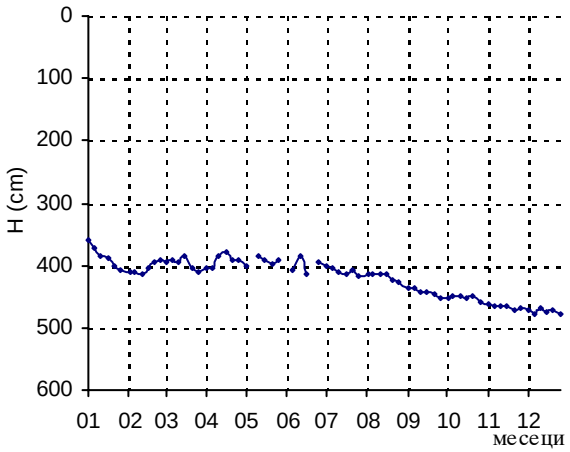

Год. макс: 360 Ср. год: 421 Год. мин: 478

Датум: 01.01.2011. T (°C) ☑ Датум: 25.12.2011.

Шифра станице: ПД-164 ***Подручје:*** ***Кота "0" (мнм):***

Назив пијезометра: Буковче-Глоговац ***Велика Морава*** ***Кота терена (мнм):***

Дан	*I*	*II*	*III*	*IV*	*V*	*VI*	*VII*	*VIII*	*IX*	*X*	*XI*	*XII*
01	984	969	964	960	960	962	987	1003	1012	1016	1046	1057
10	963	973	958	955	959	972	996	1007	1019	1019	1052	1065
20	972	984	964	962	968	979	1003	1009	1013	1025	1053	1064
Ср.	973	975	962	959	962	971	995	1006	1015	1020	1050	1062
Макс.	963	969	958	955	959	962	987	1003	1012	1016	1046	1057
Мин.	984	984	964	962	968	979	1003	1009	1019	1025	1053	1065

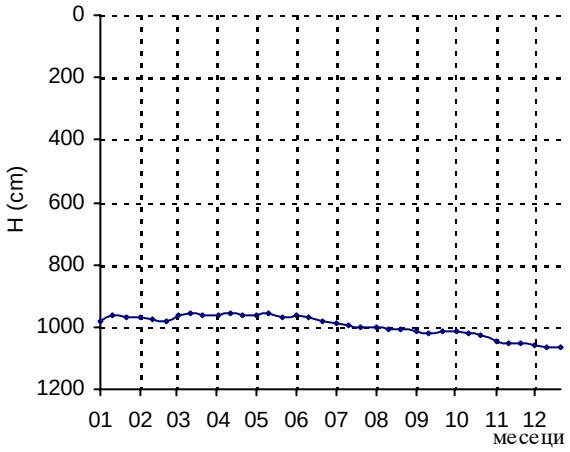

Год. макс: 955 Ср. год: 996 Год. мин: 1065

Датум: 10.04.2011. T (°C) ☐ Датум: 10.12.2011.

Шифра станице: ПД-171 ***Подручје:*** ***Кота "0" (мнм):*** 120.42

Назив пијезометра: Дворица-В.Ливаде ***Велика Морава*** ***Кота терена (мнм):***

Дан	*I*	*II*	*III*	*IV*	*V*	*VI*	*VII*	*VIII*	*IX*	*X*	*XI*	*XII*
01	567	553	544	559	570	572	588					
10	563	550	549	567	574	577	590					
20	558	549	553	565	563	582	593					
Ср.	563	551	549	564	569	577	590					
Макс.	558	549	544	559	563	572	588					
Мин.	567	553	553	567	574	582	593					

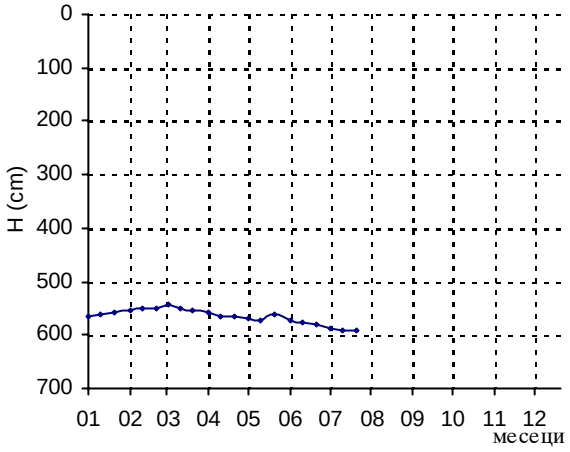

Год. макс: 544 Ср. год: 566 Год. мин: 593

Датум: 01.03.2011. T (°C) ☐ Датум: 20.07.2011.

НИВО ПОДЗЕМНИХ ВОДА (см) *ГОДИНА:* 2011

Шифра станице: ПД-172 ***Подручје:*** ***Кота "0" (мнм):*** 120.43

Назив пијезометра: Дворица-В.Ливаде ***Велика Морава*** ***Кота терена (мнм):***

Дан	*I*	*II*	*III*	*IV*	*V*	*VI*	*VII*	*VIII*	*IX*	*X*	*XI*	*XII*
01	436	426	432	442	453	458	470					
05	438	429	430	447	455	460	474					
10	440	427	433	449	457	462	475					
15	437	430	437	452	460	462	473					
20	434	432	436	452	451	464	472					
25	429	434	439	455	455	469	478					
Ср.	436	430	435	450	455	463	474					
Макс.	429	426	430	442	451	458	470					
Мин.	440	434	439	455	460	469	478					

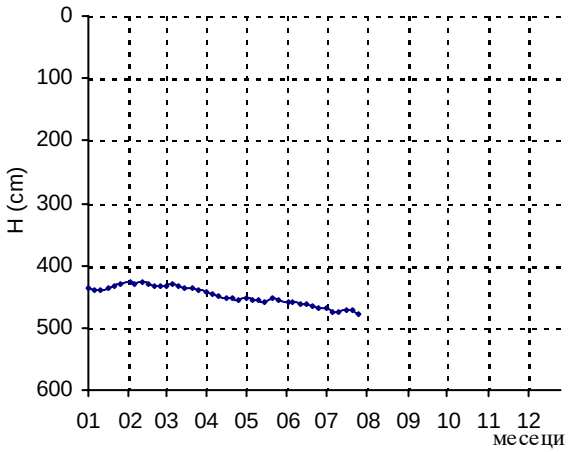

Год. макс: 426 Ср. год: 449 Год. мин: 478

Датум: 01.02.2011. T (°C) ☑ Датум: 25.07.2011.

Шифра станице: ПД-175 ***Подручје:*** ***Кота "0" (мнм):*** 123.43

Назив пијезометра: Дворица-В.Ливаде ***Велика Морава*** ***Кота терена (мнм):***

Дан	*I*	*II*	*III*	*IV*	*V*	*VI*	*VII*	*VIII*	*IX*	*X*	*XI*	*XII*
01	177	170	155	168	169	166	172	182	190	200	207	220
10	174	164	159	172	173	167	175	184	193	203	209	221
20	169	158	164	175	162	168	183	187	198	204	217	224
Ср.	173	164	159	172	168	167	177	184	194	202	211	222
Макс.	169	158	155	168	162	166	172	182	190	200	207	220
Мин.	177	170	164	175	173	168	183	187	198	204	217	224

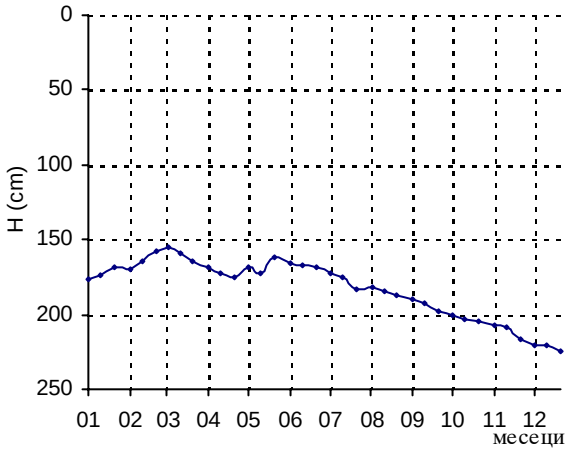

Год. макс: 155 Ср. год: 183 Год. мин: 224

Датум: 01.03.2011. T (°C) ☐ Датум: 20.12.2011.

Шифра станице: ПД-182 ***Подручје:*** ***Кота "0" (мнм):*** 128.59

Назив пијезометра: Обреж-Ратаре ***Велика Морава*** ***Кота терена (мнм):***

Дан	*I*	*II*	*III*	*IV*	*V*	*VI*	*VII*	*VIII*	*IX*	*X*	*XI*	*XII*
01	367	356	353	346	347	368	380	394	391	413	430	435
10	362	354	348	346	345	375	386	392	393	420	432	438
20	357	353	348	346	346	381	393	391	399	432	434	440
Ср.	362	354	350	346	346	375	386	392	394	422	432	438
Макс.	357	353	348	346	345	368	380	391	391	413	430	435
Мин.	367	356	353	346	347	381	393	394	399	432	434	440

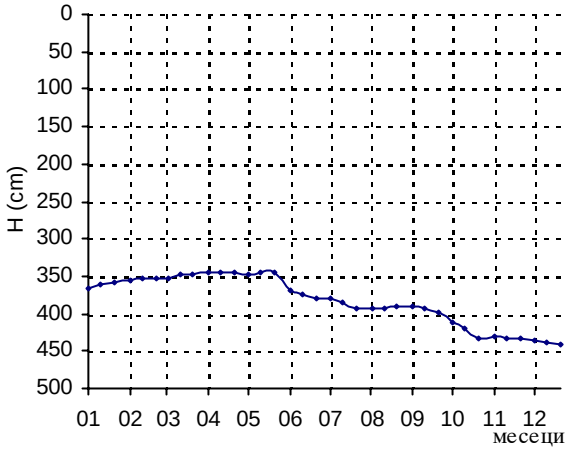

Год. макс: 345 Ср. год: 383 Год. мин: 440

Датум: 10.05.2011. T (°C) ☐ Датум: 20.12.2011.

НИВО ПОДЗЕМНИХ ВОДА (см) *ГОДИНА:* 2011

Шифра станице: ПД-183 ***Подручје:*** ***Кота "0" (мнм):*** 130.7

Назив пијезометра: Обреж-Ратаре ***Велика Морава*** ***Кота терена (мнм):***

Дан	*I*	*II*	*III*	*IV*	*V*	*VI*	*VII*	*VIII*	*IX*	*X*	*XI*	*XII*
01	254	251	249	244	240	252	275	288	300	301	312	320
10	253	250	247	242	239	259	280	291	301	305	313	323
20	252	249	246	243	238	266	284	296	303	307	317	327
Ср.	253	250	247	243	239	259	280	292	301	304	314	323
Макс.	252	249	246	242	238	252	275	288	300	301	312	320
Мин.	254	251	249	244	240	266	284	296	303	307	317	327

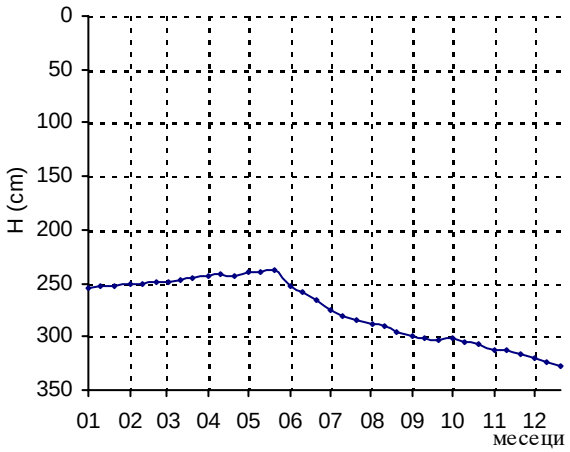

Год. макс: 238 Ср. год: 275 Год. мин: 327

Датум: 20.05.2011. T (°C) ☐ Датум: 20.12.2011.

Шифра станице: ПД-184 ***Подручје:*** ***Кота "0" (мнм):*** 140.28

Назив пијезометра: Обреж-Ратаре ***Велика Морава*** ***Кота терена (мнм):***

Дан	*I*	*II*	*III*	*IV*	*V*	*VI*	*VII*	*VIII*	*IX*	*X*	*XI*	*XII*
01	1184	1180	1174	1169	1166	1173	1186	1210	1218	1220	1233	1239
10	1183	1177	1173	1168	1166	1179	1196	1210	1217	1228	1232	1247
20	1182	1176	1170	1163	1166	1183	1208	1214	1220	1228	1235	1255
Ср.	1183	1178	1172	1167	1166	1178	1197	1211	1218	1225	1233	1247
Макс.	1182	1176	1170	1163	1166	1173	1186	1210	1217	1220	1232	1239
Мин.	1184	1180	1174	1169	1166	1183	1208	1214	1220	1228	1235	1255

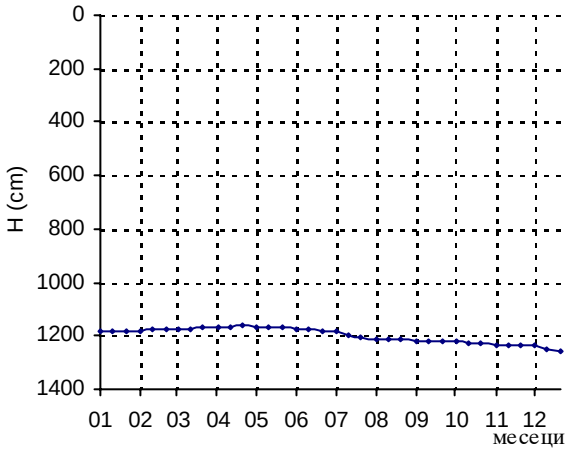

Год. макс: 1163 Ср. год: 1198 Год. мин: 1255

Датум: 20.04.2011. T (°C) ☐ Датум: 20.12.2011.

Шифра станице: ПД-191 ***Подручје:*** ***Кота "0" (мнм):*** 129.66

Назив пијезометра: Варварин-Ћићевац ***Велика Морава*** ***Кота терена (мнм):***

Дан	*I*	*II*	*III*	*IV*	*V*	*VI*	*VII*	*VIII*	*IX*	*X*	*XI*	*XII*
01	186	188	186	182	186	191	209	222	237	247	253	257
10	187	189	184	183	189	199	210	226	241	249	254	259
20	187	187	183	185	191	212	218	231	245	251	255	261
Ср.	187	188	184	183	189	201	212	226	241	249	254	259
Макс.	186	187	183	182	186	191	209	222	237	247	253	257
Мин.	187	189	186	185	191	212	218	231	245	251	255	261

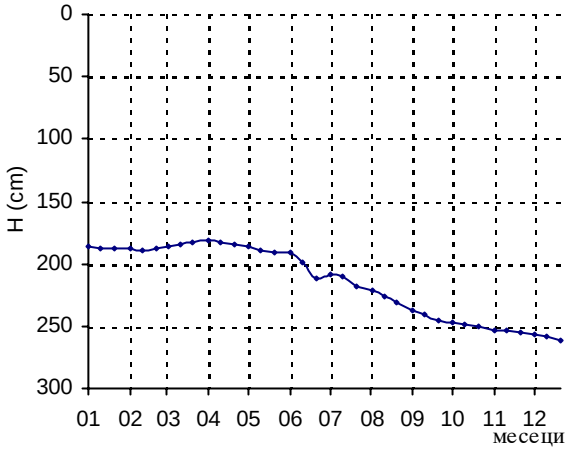

Год. макс: 182 Ср. год: 214 Год. мин: 261

Датум: 01.04.2011. T (°C) ☐ Датум: 20.12.2011.

НИВО ПОДЗЕМНИХ ВОДА (см) *ГОДИНА:* 2011

Шифра станице: ПД-192 ***Подручје:*** ***Кота "0" (мнм):*** 133.25

Назив пијезометра: Варварин-Ћићевац ***Велика Морава*** ***Кота терена (мнм):***

Дан	*I*	*II*	*III*	*IV*	*V*	*VI*	*VII*	*VIII*	*IX*	*X*	*XI*	*XII*
01	536	538	536	531	535	542						
10	536	539	535	533	538							
20	537	537	533	535	540							
Ср.	536	538	535	533	538	542						
Макс.	536	537	533	531	535	542						
Мин.	537	539	536	535	540	542						

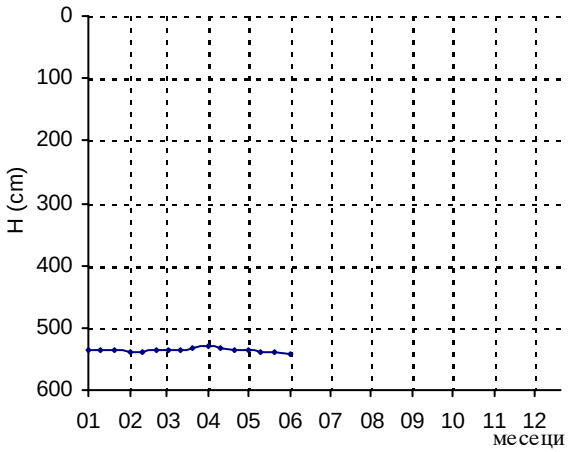

Год. макс: 531 Ср. год: 536 Год. мин: 542

Датум: 01.04.2011. Т (°C) ☐ Датум: 01.06.2011.

Шифра станице: ПД-193 ***Подручје:*** ***Кота "0" (мнм):*** 134.43

Назив пијезометра: Варварин-Ћићевац ***Велика Морава*** ***Кота терена (мнм):***

Дан	*I*	*II*	*III*	*IV*	*V*	*VI*	*VII*	*VIII*	*IX*	*X*	*XI*	*XII*
01	545	547	546	541	545	551	566	581	601	619	630	640
10	545	547	543	543	548	554	568	587	607	623	633	642
20	546	546	544	542	547	564	576	592	614	626	637	644
Ср.	545	547	544	542	547	556	570	587	607	623	633	642
Макс.	545	546	543	541	545	551	566	581	601	619	630	640
Мин.	546	547	546	543	548	564	576	592	614	626	637	644

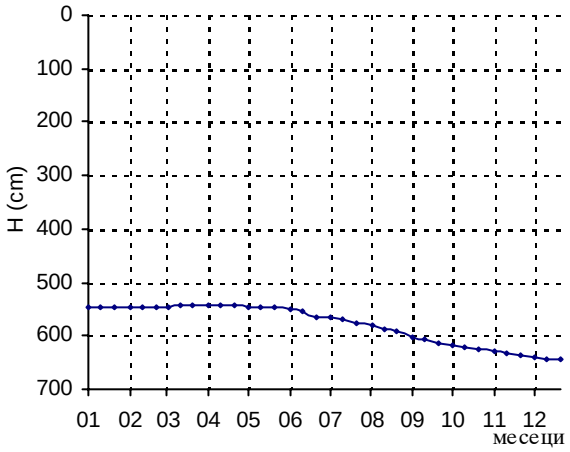

Год. макс: 541 Ср. год: 579 Год. мин: 644

Датум: 01.04.2011. Т (°C) ☐ Датум: 20.12.2011.

Шифра станице: ПД-194 ***Подручје:*** ***Кота "0" (мнм):*** 135.92

Назив пијезометра: Варварин-Ћићевац ***Велика Морава*** ***Кота терена (мнм):***

Дан	*I*	*II*	*III*	*IV*	*V*	*VI*	*VII*	*VIII*	*IX*	*X*	*XI*	*XII*
01	484	491	474	468	478	492	516	534	562	587	610	629
05	487	493	472	471	478	496	515	536	565	591	614	631
10	488	493	471	472	481	499	520	541	571	594	616	632
15	491	491	471	473	485	504	525	548	575	599	619	635
20	491	483	473	475	480	509	528	552	578	602	623	637
25	489	475	468	478	486	515	535	556	584	606	626	640
Ср.	488	488	472	473	481	503	523	545	573	597	618	634
Макс.	484	475	468	468	478	492	515	534	562	587	610	629
Мин.	491	493	474	478	486	515	535	556	584	606	626	640

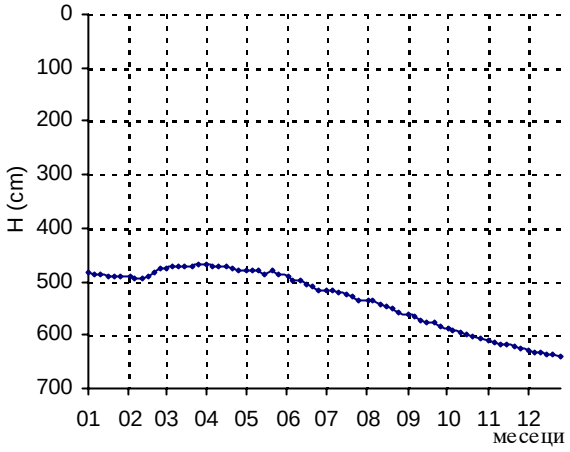

Год. макс: 468 Ср. год: 533 Год. мин: 640

Датум: 25.03.2011. Т (°C) ☑ Датум: 25.12.2011.

НИВО ПОДЗЕМНИХ ВОДА (см) ГОДИНА: 2011

Шифра станице: ПЛ-112 **Подручје:** **Кота "0" (мнм):**

Назив пијезометра: Шалинац **Велика Морава** **Кота терена (мнм):**

Дан	I	II	III	IV	V	VI	VII	VIII	IX	X	XI	XII
01	156	156		170	168	170	170	180		200	198	200
10	156	154		168	166	172	170	185		202	195	195
20	158	156		167	163	173	172	185		203	192	195
Ср.	157	155		168	166	172	171	183		202	195	197
Макс.	156	154		167	163	170	170	180		200	192	195
Мин.	158	156		170	168	173	172	185		203	198	200

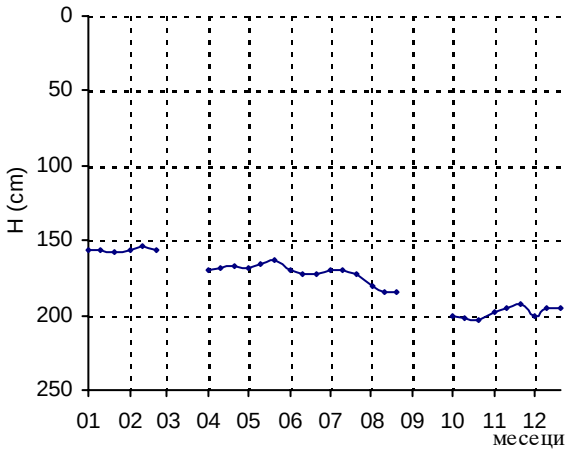

Год. макс: 154 Ср. год: 177 Год. мин: 203

Датум: 10.02.2011. T (°C) ☐ Датум: 20.10.2011.

Шифра станице: ПЛ-113 **Подручје:** **Кота "0" (мнм):**

Назив пијезометра: Шалинац **Велика Морава** **Кота терена (мнм):**

Дан	I	II	III	IV	V	VI	VII	VIII	IX	X	XI	XII
01	125	130		130	130	133	140	145		156	160	158
10	125	130		130	130	135	140	145		160	165	156
20	130	132		130	135	138	145	145		164	160	155
Ср.	127	131		130	132	135	142	145		160	162	156
Макс.	125	130		130	130	133	140	145		156	160	155
Мин.	130	132		130	135	138	145	145		164	165	158

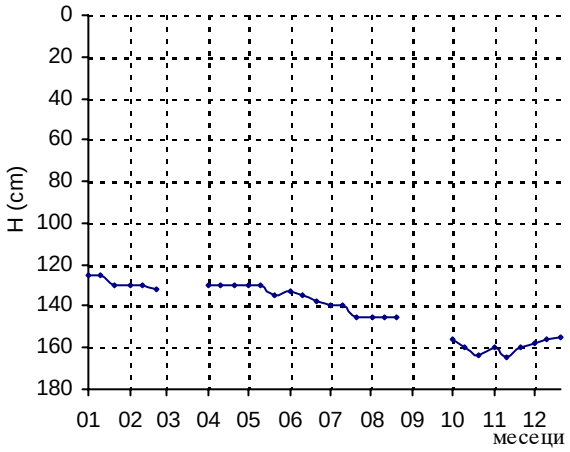

Год. макс: 125 Ср. год: 142 Год. мин: 165

Датум: 01.01.2011. T (°C) ☐ Датум: 10.11.2011.

Шифра станице: ПЛ-115 **Подручје:** **Кота "0" (мнм):** 70.29

Назив пијезометра: Шалинац **Велика Морава** **Кота терена (мнм):**

Дан	I	II	III	IV	V	VI	VII	VIII	IX	X	XI	XII
01	180	170		166	173	175	180	190		190	195	186
10	176	160		170	172	174	180	190		203	190	186
20	176	160		166	172	172	185	185		200	189	185
Ср.	177	163		167	172	174	182	188		198	191	186
Макс.	176	160		166	172	172	180	185		190	189	185
Мин.	180	170		170	173	175	185	190		203	195	186

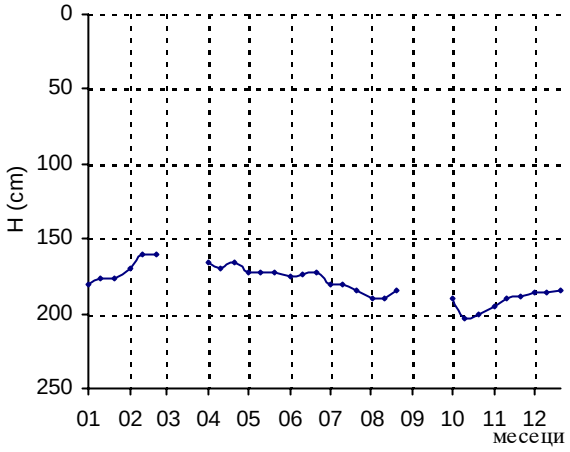

Год. макс: 160 Ср. год: 180 Год. мин: 203

Датум: 10.02.2011. T (°C) ☐ Датум: 10.10.2011.

НИВО ПОДЗЕМНИХ ВОДА (см) *ГОДИНА:* 2011

Шифра станице: ПЛ-122 ***Подручје:*** ***Кота "0" (мнм):*** 73.54

Назив пијезометра: Дубравица-Липе **Велика Морава** ***Кота терена (мнм):***

Дан	*I*	*II*	*III*	*IV*	*V*	*VI*	*VII*	*VIII*	*IX*	*X*	*XI*	*XII*
01	380	360		330	345	352	355	390		380	398	420
10	372	352		328	345	354	370	395		399	400	419
20	360	340		331	350	357	370	390		390	410	420
Ср.	371	351		330	347	354	365	392		390	403	420
Макс.	360	340		328	345	352	355	390		380	398	419
Мин.	380	360		331	350	357	370	395		399	410	420

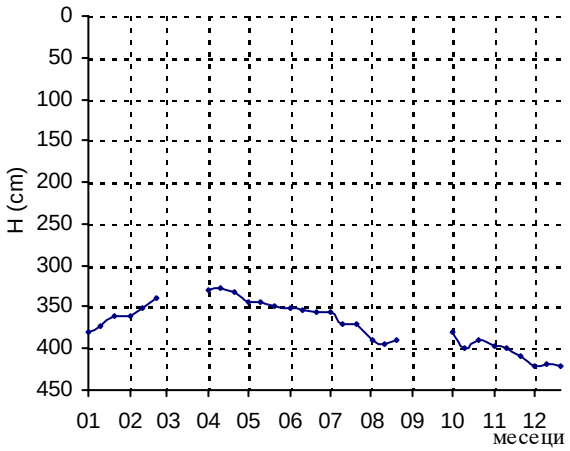

Год. макс: 328 Ср. год: 372 Год. мин: 420

Датум: 10.04.2011. T (°C) ☐ Датум: 01.12.2011.

Шифра станице: ПЛ-123 ***Подручје:*** ***Кота "0" (мнм):*** 71.67

Назив пијезометра: Дубравица-Липе **Велика Морава** ***Кота терена (мнм):***

Дан	*I*	*II*	*III*	*IV*	*V*	*VI*	*VII*	*VIII*	*IX*	*X*	*XI*	*XII*
01					284	294	307	321	332	351	353	353
10				278	288	300	311	324	338	350	351	352
20				287	292		318	328	342	350	353	353
Ср.				283	288	297	312	324	337	350	352	353
Макс.				278	284	294	307	321	332	350	351	352
Мин.				287	292	300	318	328	342	351	353	353

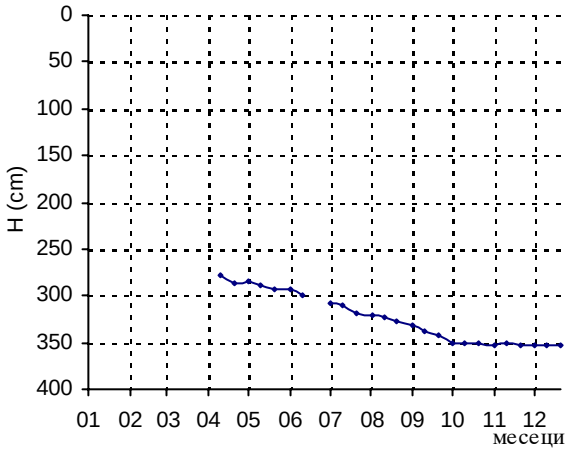

Год. макс: 278 Ср. год: 324 Год. мин: 353

Датум: 10.04.2011. T (°C) ☐ Датум: 01.11.2011.

Шифра станице: ПЛ-124 ***Подручје:*** ***Кота "0" (мнм):***

Назив пијезометра: Дубравица-Липе **Велика Морава** ***Кота терена (мнм):***

Дан	*I*	*II*	*III*	*IV*	*V*	*VI*	*VII*	*VIII*	*IX*	*X*	*XI*	*XII*
01					232	245	270	290	294	308	304	295
10				228	236	247	284	290	298	310	298	293
20				235	240	254	288	292	303	303	297	291
Ср.				232	236	249	281	291	298	307	300	293
Макс.				228	232	245	270	290	294	303	297	291
Мин.				235	240	254	288	292	303	310	304	295

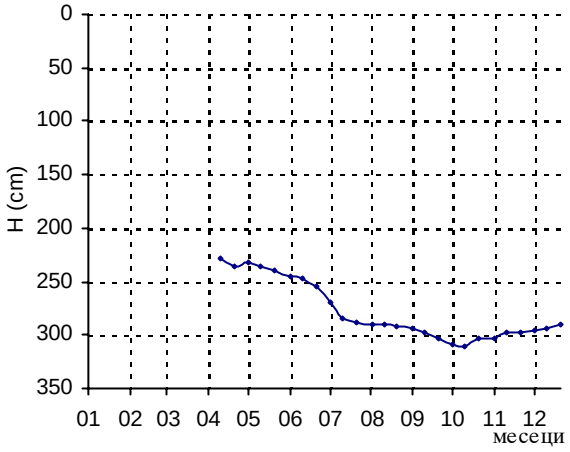

Год. макс: 228 Ср. год: 278 Год. мин: 310

Датум: 10.04.2011. T (°C) ☐ Датум: 10.10.2011.

НИВО ПОДЗЕМНИХ ВОДА (см) *ГОДИНА:* 2011

Шифра станице: ПЛ-132 ***Подручје:*** ***Кота "0" (мнм):*** 85.32

Назив пијезометра: Лозовик Влашки До **Велика Морава** ***Кота терена (мнм):*** 84.97

Дан	*I*	*II*	*III*	*IV*	*V*	*VI*	*VII*	*VIII*	*IX*	*X*	*XI*	*XII*
01	346	414	328	314	322	334	336	342	360	379	400	409
10	358	380	320	320	322	336	338	349	369	388	402	413
20	386	344	312	330	318	330	342	353	371	397	405	417
Ср.	363	379	320	321	321	333	339	348	367	388	402	413
Макс.	346	344	312	314	318	330	336	342	360	379	400	409
Мин.	386	414	328	330	322	336	342	353	371	397	405	417

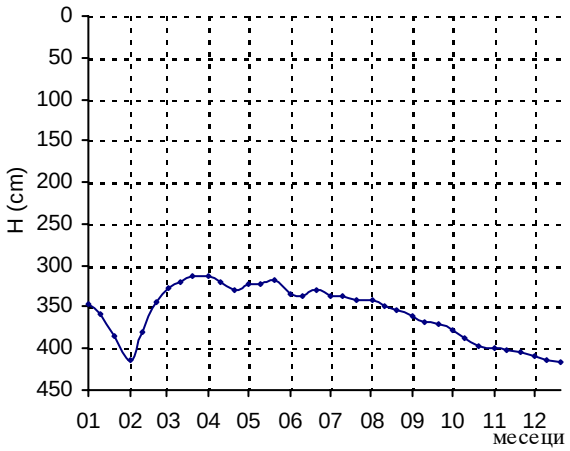

Год. макс: 312 Ср. год: 358 Год. мин: 417

Датум: 20.03.2011. T (°C) ☐ Датум: 20.12.2011.

Шифра станице: ПЛ-134 ***Подручје:*** ***Кота "0" (мнм):*** 87.36

Назив пијезометра: Лозовик-Влашки До **Велика Морава** ***Кота терена (мнм):*** 86.93

Дан	*I*	*II*	*III*	*IV*	*V*	*VI*	*VII*	*VIII*	*IX*	*X*	*XI*	*XII*
01	423	414	407	402	410	410	416	423	435	457	465	475
10		414	404	404	408	412	416	427	439	459	468	475
20		410	400	410	410	414	419	429	444	463	471	477
Ср.	423	413	404	405	409	412	417	426	439	460	468	476
Макс.	423	410	400	402	408	410	416	423	435	457	465	475
Мин.	423	414	407	410	410	414	419	429	444	463	471	477

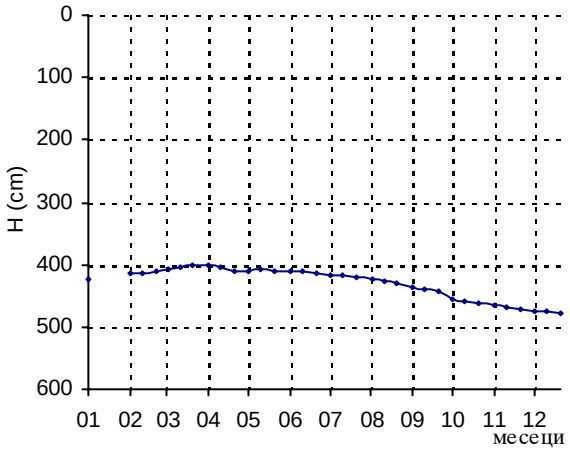

Год. макс: 400 Ср. год: 430 Год. мин: 477

Датум: 20.03.2011. T (°C) ☐ Датум: 20.12.2011.

Шифра станице: ПЛ-135 ***Подручје:*** ***Кота "0" (мнм):***

Назив пијезометра: Лозовик-Влашки До **Велика Морава** ***Кота терена (мнм):***

Дан	*I*	*II*	*III*	*IV*	*V*	*VI*	*VII*	*VIII*	*IX*	*X*	*XI*	*XII*
01	805	796	792	790	800	810	812	816	820	833	844	857
10	798	792	790	796	804	812	814	818	824	837	847	858
20	798	790	790	798	810	812	814	818	827	841	851	857
Ср.	800	793	791	795	805	811	813	817	824	837	847	857
Макс.	798	790	790	790	800	810	812	816	820	833	844	857
Мин.	805	796	792	798	810	812	814	818	827	841	851	858

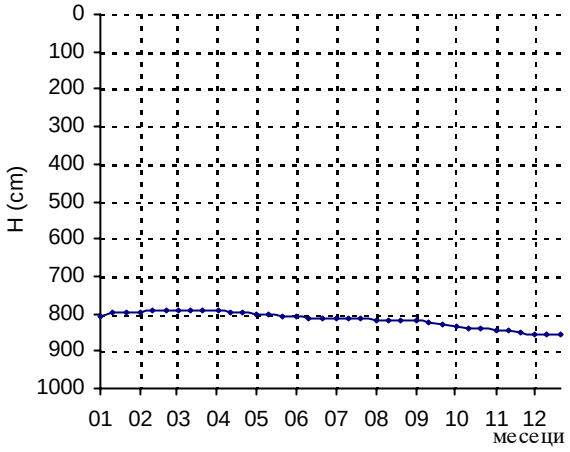

Год. макс: 790 Ср. год: 816 Год. мин: 858

Датум: 20.02.2011. T (°C) ☐ Датум: 10.12.2011.

НИВО ПОДЗЕМНИХ ВОДА (см) ГОДИНА: 2011

Шифра станице: ПЛ-142 **Подручје:** **Кота "0" (мнм):** 96.06

Назив пијезометра: В.Плана-Жабари **Велика Морава** **Кота терена (мнм):** 95.68

Дан	I	II	III	IV	V	VI	VII	VIII	IX	X	XI	XII
01	639	634	634	634	638	650	654	670	681	697	703	711
10	637	634	635	632	640	654	660	672	684	700	707	713
20	636	632	636	634	645	650	664	676	691	702	709	717
Ср.	637	633	635	633	641	651	659	673	685	700	706	714
Макс.	636	632	634	632	638	650	654	670	681	697	703	711
Мин.	639	634	636	634	645	654	664	676	691	702	709	717

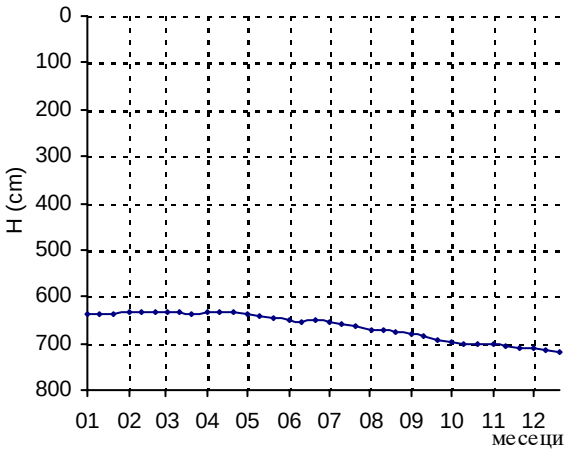

Год. макс: 632 Ср. год: 664 Год. мин: 717

Датум: 20.02.2011. T (°C) ☐ Датум: 20.12.2011.

Шифра станице: ПЛ-143 **Подручје:** **Кота "0" (мнм):**

Назив пијезометра: В.Плана-Жабари **Велика Морава** **Кота терена (мнм):**

Дан	I	II	III	IV	V	VI	VII	VIII	IX	X	XI	XII
01	918	914	900	924	968	988	1000	1006	1010	1018	1024	1030
10	918	908	900	930	974	990	1002	1008	1014	1016	1024	1032
20	914	900	914	942	985	996	1000	1012	1014	1020	1028	1032
Ср.	917	907	905	932	976	991	1001	1009	1013	1018	1025	1031
Макс.	914	900	900	924	968	988	1000	1006	1010	1016	1024	1030
Мин.	918	914	914	942	985	996	1002	1012	1014	1020	1028	1032

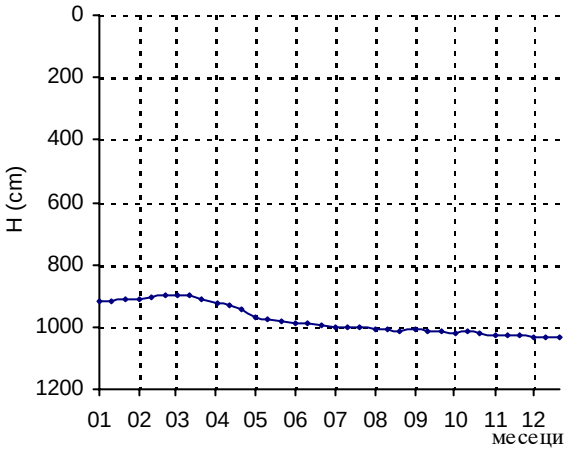

Год. макс: 900 Ср. год: 977 Год. мин: 1032

Датум: 20.02.2011. T (°C) ☐ Датум: 10.12.2011.

Шифра станице: ПЛ-151 **Подручје:** **Кота "0" (мнм):** 97.42

Назив пијезометра: Марковац-Свилајнац **Велика Морава** **Кота терена (мнм):**

Дан	I	II	III	IV	V	VI	VII	VIII	IX	X	XI	XII
01	310	316	318	321	320		364	394	406	408	404	396
10	314	316	318	321	320		370	404	408	406	402	396
20	318	316	321	322	316		384	406	410	406	398	394
Ср.	314	316	319	321	319		373	401	408	407	401	395
Макс.	310	316	318	321	316		364	394	406	406	398	394
Мин.	318	316	321	322	320		384	406	410	408	404	396

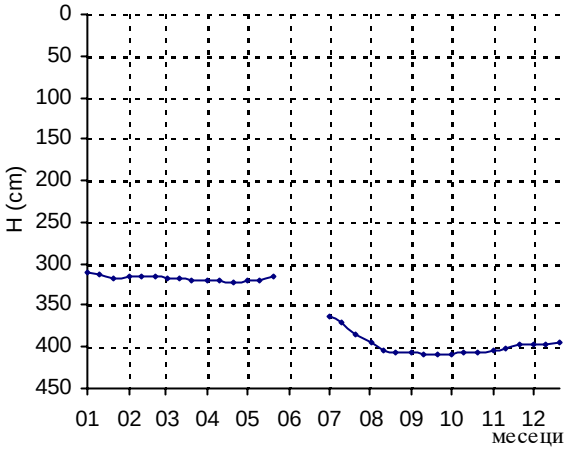

Год. макс: 310 Ср. год: 361 Год. мин: 410

Датум: 01.01.2011. T (°C) ☐ Датум: 20.09.2011.

НИВО ПОДЗЕМНИХ ВОДА (см) *ГОДИНА:* 2011

Шифра станице: ПЛ-152 ***Подручје:*** ***Кота "0" (мнм):*** 97.68

Назив пијезометра: Марковац-Свилајнац ***Велика Морава*** ***Кота терена (мнм):***

Дан	*I*	*II*	*III*	*IV*	*V*	*VI*	*VII*	*VIII*	*IX*	*X*	*XI*	*XII*
01	332	344	328	305	326		374	417	428	430	426	420
10	340	338	320	314	330		388	420	431	426	424	416
20	342	334	296	320	334		396	426	431	426	424	416
Ср.	338	339	315	313	330		386	421	430	427	425	417
Макс.	332	334	296	305	326		374	417	428	426	424	416
Мин.	342	344	328	320	334		396	426	431	430	426	420

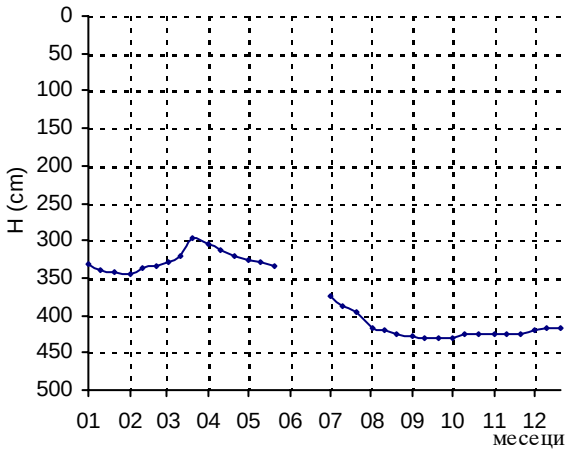

Год. макс: 296 Ср. год: 376 Год. мин: 431

Датум: 20.03.2011. T (°C) ☐ Датум: 10.09.2011.

Шифра станице: ПЛ-153 ***Подручје:*** ***Кота "0" (мнм):***

Назив пијезометра: Марковац-Свилајнац ***Велика Морава*** ***Кота терена (мнм):***

Дан	*I*	*II*	*III*	*IV*	*V*	*VI*	*VII*	*VIII*	*IX*	*X*	*XI*	*XII*
01	654	660	639	658	660		688	705	719	724	734	740
10	656	662	660	658	658		692	708	720	724	734	740
20	658	656	654	656	660		694	712	722	724	736	740
Ср.	656	659	651	657	659		691	708	720	724	735	740
Макс.	654	656	639	656	658		688	705	719	724	734	740
Мин.	658	662	660	658	660		694	712	722	724	736	740

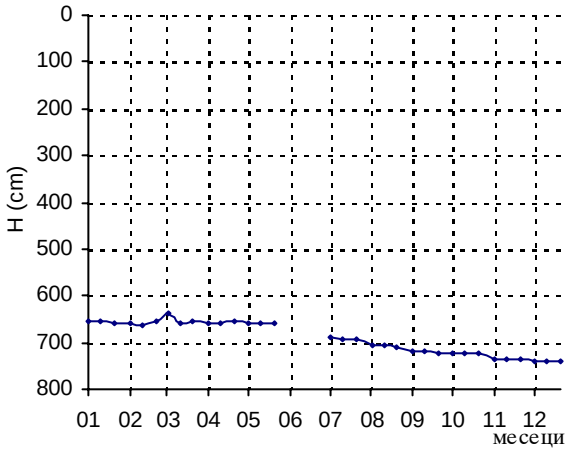

Год. макс: 639 Ср. год: 691 Год. мин: 740

Датум: 01.03.2011. T (°C) ☐ Датум: 01.12.2011.

Шифра станице: ПЛ-154 ***Подручје:*** ***Кота "0" (мнм):*** 101.32

Назив пијезометра: Марковац-Свилајнац ***Велика Морава*** ***Кота терена (мнм):***

Дан	*I*	*II*	*III*	*IV*	*V*	*VI*	*VII*	*VIII*	*IX*	*X*	*XI*	*XII*
01	652	664	663	664	654		668	680	686	694	708	718
10	658	664	664	662	658		672	686	687	698	710	724
20	664	660	660	660	656		678	683	688	700	714	730
Ср.	658	663	662	662	656		673	683	687	697	711	724
Макс.	652	660	660	660	654		668	680	686	694	708	718
Мин.	664	664	664	664	658		678	686	688	700	714	730

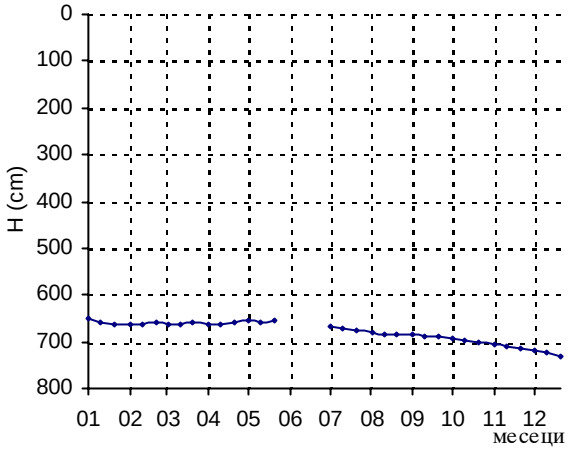

Год. макс: 652 Ср. год: 680 Год. мин: 730

Датум: 01.01.2011. T (°C) ☐ Датум: 20.12.2011.

НИВО ПОДЗЕМНИХ ВОДА (см) *ГОДИНА:* 2011

Шифра станице: ПЛ-155 ***Подручје:*** ***Кота "0" (мнм):*** 100.94

Назив пијезометра: Марковац-Свилајнац **Велика Морава** ***Кота терена (мнм):***

Дан	*I*	*II*	*III*	*IV*	*V*	*VI*	*VII*	*VIII*	*IX*	*X*	*XI*	*XII*
01	596	600	602	601	602		616	626	636	642	654	666
10	598	600	598	601	602		618	630	638	642	656	668
20	600	600	596	602	601		628	634	638	648	660	672
Ср.	598	600	599	601	602		621	630	637	644	657	669
Макс.	596	600	596	601	601		616	626	636	642	654	666
Мин.	600	600	602	602	602		628	634	638	648	660	672

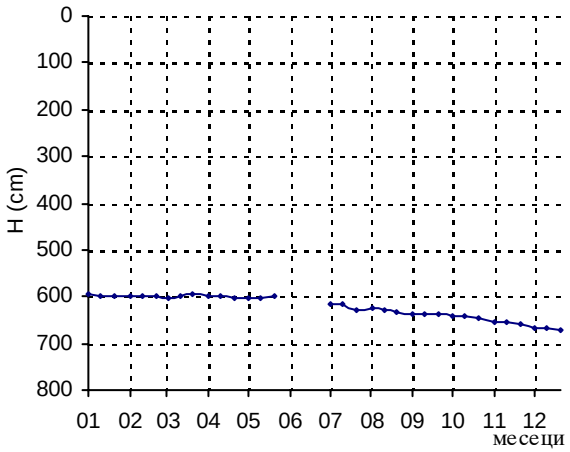

Год. макс: 596 Ср. год: 623 Год. мин: 672

Датум: 01.01.2011. Т (°C) ☐ Датум: 20.12.2011.

Шифра станице: ПЛ-156 ***Подручје:*** ***Кота "0" (мнм):*** 100.95

Назив пијезометра: Марковац-Свилајнац **Велика Морава** ***Кота терена (мнм):***

Дан	*I*	*II*	*III*	*IV*	*V*	*VI*	*VII*	*VIII*	*IX*	*X*	*XI*	*XII*
01	564	574	564	556	558		582	582	588	592	598	612
10	568	572	562	556	558		582	586	588	592	604	616
20	572	568	558	558	558		586	586	592	594	604	620
Ср.	568	571	561	557	558		583	585	589	593	602	616
Макс.	564	568	558	556	558		582	582	588	592	598	612
Мин.	572	574	564	558	558		586	586	592	594	604	620

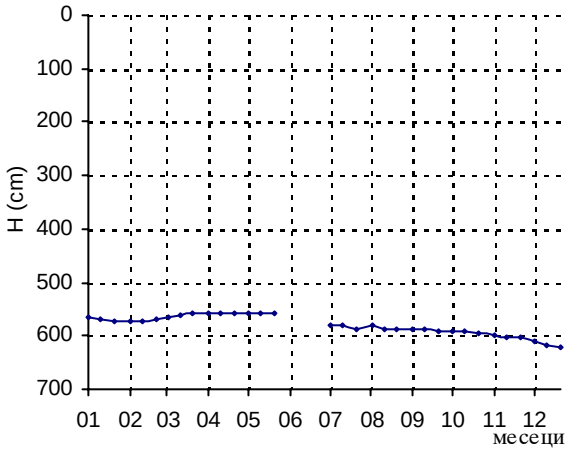

Год. макс: 556 Ср. год: 580 Год. мин: 620

Датум: 01.04.2011. Т (°C) ☐ Датум: 20.12.2011.

Шифра станице: ПЛ-157 ***Подручје:*** ***Кота "0" (мнм):*** 100.92

Назив пијезометра: Марковац-Свилајнац **Велика Морава** ***Кота терена (мнм):***

Дан	*I*	*II*	*III*	*IV*	*V*	*VI*	*VII*	*VIII*	*IX*	*X*	*XI*	*XII*
01	534	542	532	522	522		534	539	546	554		
10	536	538	530	522	522		534	544	550	554		
20	540	538	519	522	524		538	546	552			
Ср.	537	539	527	522	523		535	543	549	554		
Макс.	534	538	519	522	522		534	539	546	554		
Мин.	540	542	532	522	524		538	546	552	554		

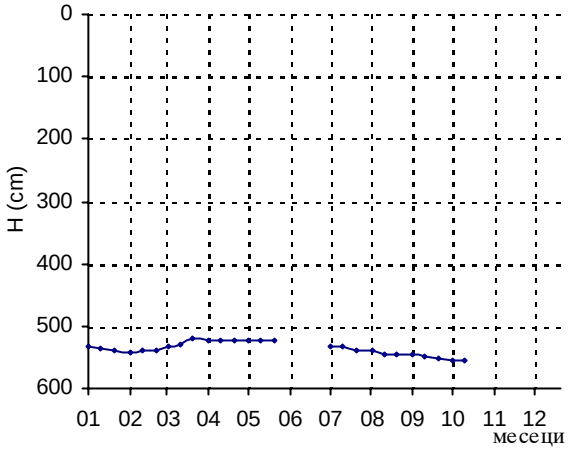

Год. макс: 519 Ср. год: 536 Год. мин: 554

Датум: 20.03.2011. Т (°C) ☑ Датум: 01.10.2011.

НИВО ПОДЗЕМНИХ ВОДА (см) *ГОДИНА:* 2011

Шифра станице: ПЛ-161 ***Подручје:*** ***Кота "0" (мнм):*** 112.52

Назив пијезометра: Буковаче-Глоговац ***Велика Морава*** ***Кота терена (мнм):***

Дан	*I*	*II*	*III*	*IV*	*V*	*VI*	*VII*	*VIII*	*IX*	*X*	*XI*	*XII*
01	632	678	668	640	666	656	703	722	751	738	751	740
05	637	683	659	646	658	662	705	723	753	743	740	744
10	645	672	657	649	657	667	712	730	740	744	744	751
15	660	681	643	644	650	669	704	733	732	748	747	753
20	668	678	624	644	638	680	713	738	731	753	751	746
25	676	672	618	655	647	693	719	744	736	756	753	756
Ср.	653	677	645	646	653	671	709	732	741	747	748	748
Макс.	632	672	618	640	638	656	703	722	731	738	740	740
Мин.	676	683	668	655	666	693	719	744	753	756	753	756

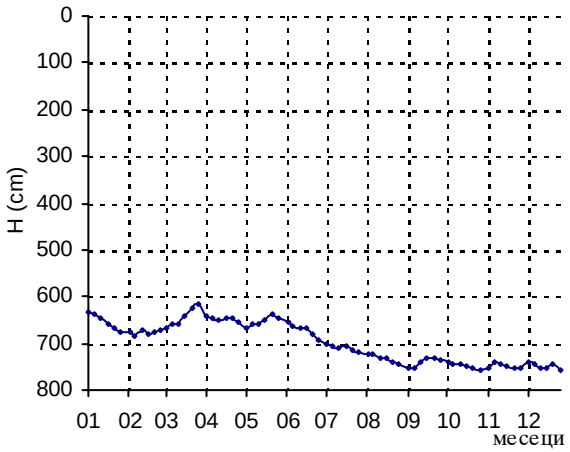

Год. макс: 618 Ср. год: 697 Год. мин: 756

Датум: 25.03.2011. T (°C) ☑ Датум: 25.10.2011.

Шифра станице: ПЛ-162 ***Подручје:*** ***Кота "0" (мнм):*** 112.73

Назив пијезометра: Буковача-Глоговац ***Велика Морава*** ***Кота терена (мнм):***

Дан	*I*	*II*	*III*	*IV*	*V*	*VI*	*VII*	*VIII*	*IX*	*X*	*XI*	*XII*
01	672	693	688	696	660	674	679	715	737	759	763	769
10	683	702	674	687	662	680	702	721	749	762	763	770
20	692	685	685	681	668	682	707	726	753	759	769	772
Ср.	682	693	682	688	663	679	696	721	746	760	765	770
Макс.	672	685	674	681	660	674	679	715	737	759	763	769
Мин.	692	702	688	696	668	682	707	726	753	762	769	772

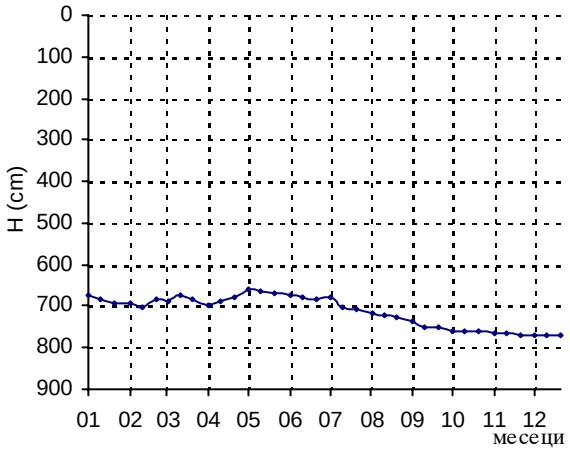

Год. макс: 660 Ср. год: 712 Год. мин: 772

Датум: 01.05.2011. T (°C) ☐ Датум: 20.12.2011.

Шифра станице: ПЛ-163 ***Подручје:*** ***Кота "0" (мнм):*** 112.01

Назив пијезометра: Буковача-Глоговац ***Велика Морава*** ***Кота терена (мнм):***

Дан	*I*	*II*	*III*	*IV*	*V*	*VI*	*VII*	*VIII*	*IX*	*X*	*XI*	*XII*
01	482	472	458		476	476		492	509	534	538	539
10	474	467	454		473	468		498	521	524	539	542
20	469	465	448		467	472		507	528	530	540	539
Ср.	475	468	453		472	472		499	519	529	539	540
Макс.	469	465	448		467	468		492	509	524	538	539
Мин.	482	472	458		476	476		507	528	534	540	542

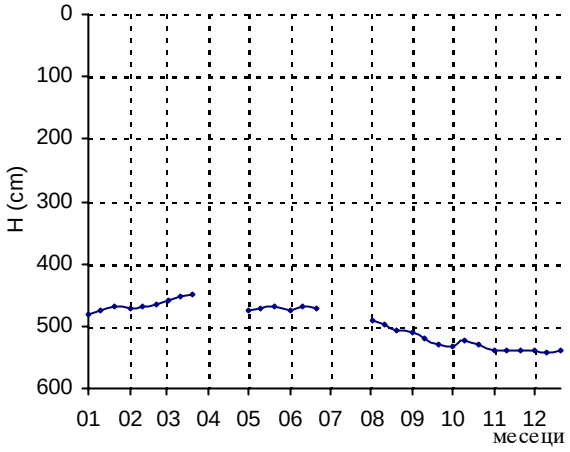

Год. макс: 448 Ср. год: 497 Год. мин: 542

Датум: 20.03.2011. T (°C) ☐ Датум: 10.12.2011.

НИВО ПОДЗЕМНИХ ВОДА (см) *ГОДИНА:* 2011

Шифра станице: ПЛ-164 ***Подручје:*** ***Кота "0" (мнм):*** 111.21

Назив пијезометра: Буковача-Глоговац **Велика Морава** ***Кота терена (мнм):***

Дан	*I*	*II*	*III*	*IV*	*V*	*VI*	*VII*	*VIII*	*IX*	*X*	*XI*	*XII*
01	293	283	269		288			291	308	328	336	341
05	289	282	268		288			297	313	327	337	341
10	283	278	275		287			299	321	323	339	341
15	280	277	273		283			303	323	326	339	337
20	279	276	257		279			309	327	328	340	341
25	274	274	256		277			309	331	327	342	338
Ср.	283	278	266		284			301	321	327	339	340
Макс.	274	274	256		277			291	308	323	336	337
Мин.	293	283	275		288			309	331	328	342	341

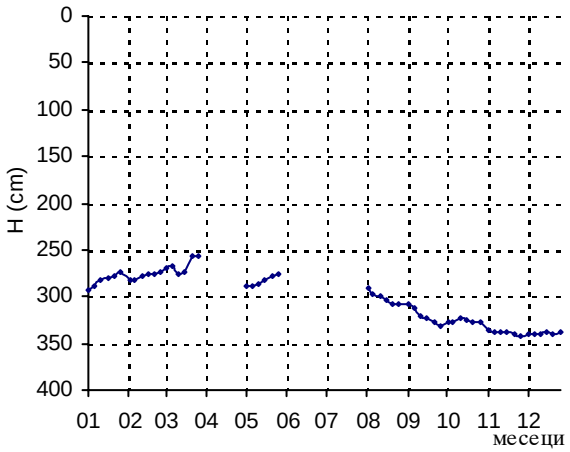

Год. макс: 256 Ср. год: 304 Год. мин: 342

Датум: 25.03.2011. T (°C) ☑ Датум: 25.11.2011.

Шифра станице: ПЛ-191 ***Подручје:*** ***Кота "0" (мнм):*** 132.15

Назив пијезометра: Варварин-Ћићевац **Велика Морава** ***Кота терена (мнм):***

Дан	*I*	*II*	*III*	*IV*	*V*	*VI*	*VII*	*VIII*	*IX*	*X*	*XI*	*XII*
01	444	496	500	464	492	472		553	574	585	588	573
10	465	504	492	475	488			561	585	587	587	572
20	483	508	473	480	483	501		567	588	583	581	569
Ср.	464	503	488	473	488	487		560	582	585	585	571
Макс.	444	496	473	464	483	472		553	574	583	581	569
Мин.	483	508	500	480	492	501		567	588	587	588	573

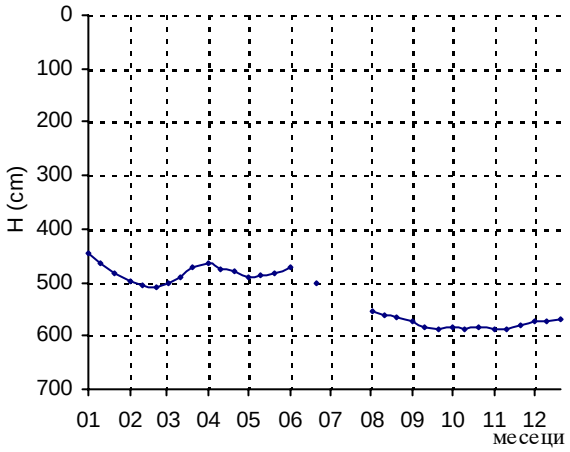

Год. макс: 444 Ср. год: 527 Год. мин: 588

Датум: 01.01.2011. T (°C) ☐ Датум: 20.09.2011.

Шифра станице: ПЛ-193 ***Подручје:*** ***Кота "0" (мнм):*** 143.23

Назив пијезометра: Варварин-Ћићевац **Велика Морава** ***Кота терена (мнм):***

Дан	*I*	*II*	*III*	*IV*	*V*	*VI*	*VII*	*VIII*	*IX*	*X*	*XI*	*XII*
01	1292	1295	1297	1300	1302			1333	1347	1355	1356	1356
10	1292	1295	1300	1302	1303	1313		1337	1349	1355	1356	1360
20	1290	1295	1301	1302	1305	1318		1334	1352	1355	1354	1362
Ср.	1291	1295	1299	1301	1303	1316		1335	1349	1355	1355	1359
Макс.	1290	1295	1297	1300	1302	1313		1333	1347	1355	1354	1356
Мин.	1292	1295	1301	1302	1305	1318		1337	1352	1355	1356	1362

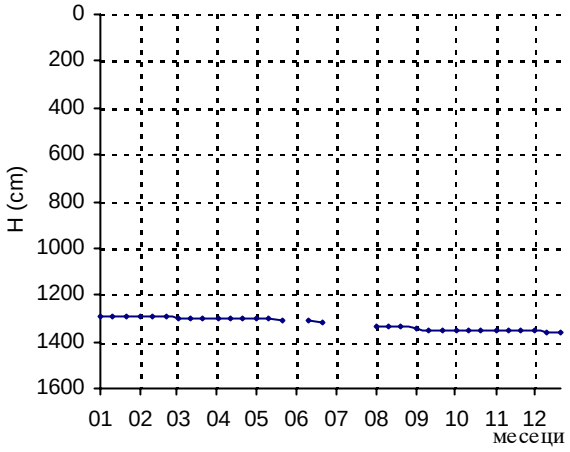

Год. макс: 1290 Ср. год: 1324 Год. мин: 1362

Датум: 20.01.2011. T (°C) ☐ Датум: 20.12.2011.

НИВО ПОДЗЕМНИХ ВОДА (см) ГОДИНА: 2011

Шифра станице: ПЛ-194 **Подручје:** **Кота "0" (мнм):** 145.77

Назив пијезометра: Варварин-Ћићевац **Велика Морава** **Кота терена (мнм):**

Дан	I	II	III	IV	V	VI	VII	VIII	IX	X	XI	XII
01	1406	1412	1415	1419	1425	1432		1455	1468	1478	1482	1486
10	1406	1412	1417	1421	1425	1434		1456	1474	1479	1483	1489
20	1407	1413	1417	1424	1423	1439		1461	1476	1479	1484	1492
Ср.	1406	1412	1416	1421	1424	1435		1457	1473	1479	1483	1489
Макс.	1406	1412	1415	1419	1423	1432		1455	1468	1478	1482	1486
Мин.	1407	1413	1417	1424	1425	1439		1461	1476	1479	1484	1492

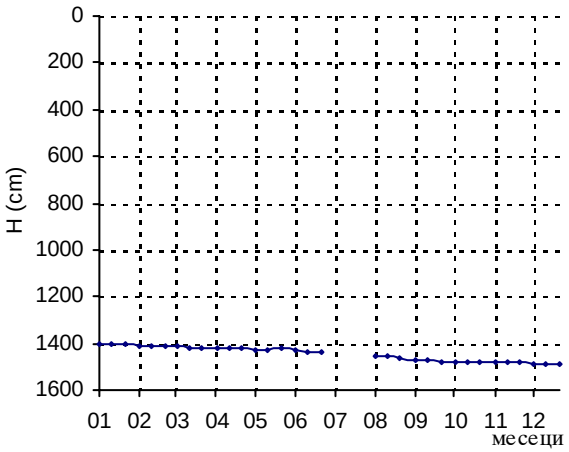

Год. макс: 1406 Ср. год: 1445 Год. мин: 1492

Датум: 01.01.2011. T (°C) ☐ Датум: 20.12.2011.

Шифра станице: ПЛ-195 **Подручје:** **Кота "0" (мнм):** 145.72

Назив пијезометра: Варварин-Ћићевац **Велика Морава** **Кота терена (мнм):**

Дан	I	II	III	IV	V	VI	VII	VIII	IX	X	XI	XII
01	1480	1483	1473	1480	1497	1505		1518	1523	1537	1545	1548
10	1483	1483	1471	1487	1497	1505		1520	1530	1539	1547	1550
20	1483	1486	1478	1494	1499	1503		1523	1533	1545	1548	1552
Ср.	1482	1484	1474	1487	1498	1504		1520	1529	1540	1547	1550
Макс.	1480	1483	1471	1480	1497	1503		1518	1523	1537	1545	1548
Мин.	1483	1486	1478	1494	1499	1505		1523	1533	1545	1548	1552

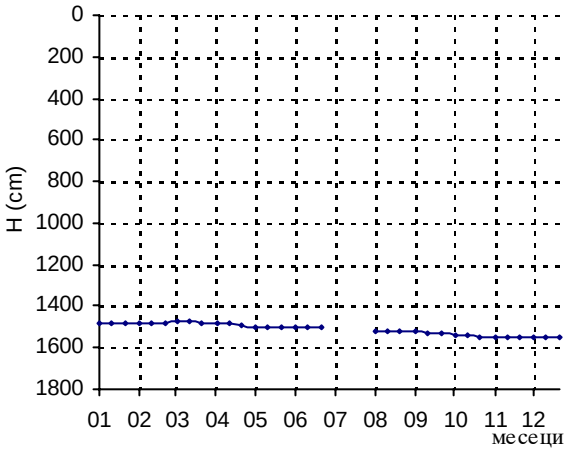

Год. макс: 1471 Ср. год: 1510 Год. мин: 1552

Датум: 10.03.2011. T (°C) ☐ Датум: 20.12.2011.

ПОДРУЧЈЕ

ЗАПАДНА МОРАВА

Шифра станице: 195 ***Подручје:*** ***Кота "0" (мнм):*** 143.78

Назив пијезометра: Јасика-водомер ***Западна Морава*** ***Кота терена (мнм):*** 143

Дан	*I*	*II*	*III*	*IV*	*V*	*VI*	*VII*	*VIII*	*IX*	*X*	*XI*	*XII*
01	444	503	466	436	481	427	493	521	553	535	543	545
05	460	508	475	423	474	456	486	527	546	545	543	546
10	468	498	479	466	438	471	518	535	551	546	541	535
15	489	499	428	436	420	485	522	539	552	538	543	531
20	491	437	422	453	409	499	530	544	555	530	540	523
25	499	451	438	476	420	505	534	549	525	538	543	530
Ср.	475	483	451	448	440	474	514	536	547	539	542	535
Макс.	444	437	422	423	409	427	486	521	525	530	540	523
Мин.	499	508	479	476	481	505	534	549	555	546	543	546

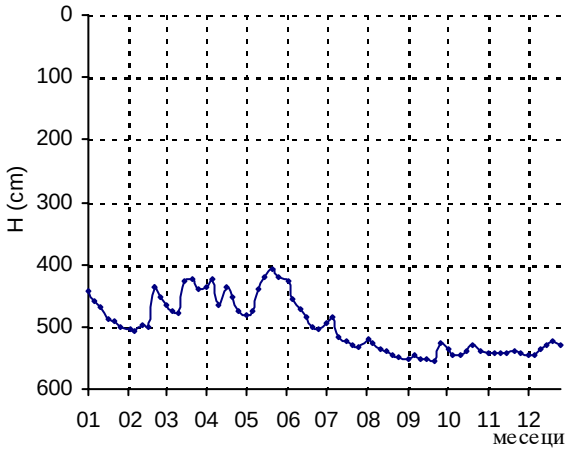

Год. макс: 409 Ср. год: 499 Год. мин: 555

Датум: 20.05.2011. T (°C) ☐ Датум: 20.09.2011.

Шифра станице: 198 ***Подручје:*** ***Кота "0" (мнм):*** 151.7

Назив пијезометра: Стопања-насип ***Западна Морава*** ***Кота терена (мнм):*** 150.77

Дан	*I*	*II*	*III*	*IV*	*V*	*VI*	*VII*	*VIII*	*IX*	*X*	*XI*	*XII*
10	447	472	445	451	421	449	488	519	519	513	517	512
20	469	434	409	456	393	471	503	535	522	516	519	503
30	478	437	426	460	396	475	520	519	519	519	518	494
Ср.	465	448	427	456	403	465	504	524	520	516	518	503
Макс.	447	434	409	451	393	449	488	519	519	513	517	494
Мин.	478	472	445	460	421	475	520	535	522	519	519	512

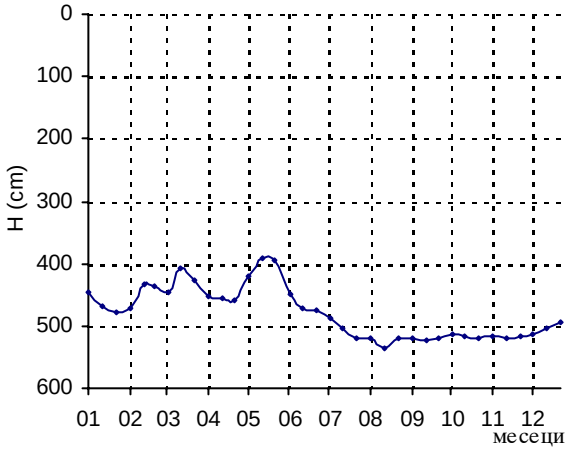

Год. макс: 393 Ср. год: 479 Год. мин: 535

Датум: 20.05.2011. T (°C) ☑ Датум: 20.08.2011.

Шифра станице: 199 ***Подручје:*** ***Кота "0" (мнм):*** 151.17

Назив пијезометра: Стопања ***Западна Морава*** ***Кота терена (мнм):*** 150.67

Дан	*I*	*II*	*III*	*IV*	*V*	*VI*	*VII*	*VIII*	*IX*	*X*	*XI*	*XII*
10	272	265	244	216	217	221	243	322	318	336	347	356
20	270	260	236	216	219	231	255	330	326	340	349	359
30	265	258	225	216	220	238	288	305	349	344	353	360
Ср.	269	261	235	216	219	230	262	319	331	340	350	358
Макс.	265	258	225	216	217	221	243	305	318	336	347	356
Мин.	272	265	244	216	220	238	288	330	349	344	353	360

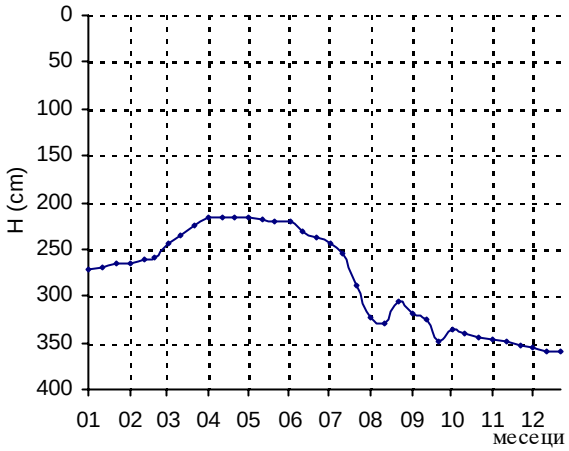

Год. макс: 216 Ср. год: 282 Год. мин: 360

Датум: 10.04.2011. T (°C) ☑ Датум: 30.12.2011.

НИВО ПОДЗЕМНИХ ВОДА (см) ГОДИНА: 2011

Шифра станице: 201 **Подручје:** **Кота "0" (мнм):** 189.26

Назив пијезометра: Тоболац **Западна Морава** **Кота терена (мнм):** 188.46

Дан	I	II	III	IV	V	VI	VII	VIII	IX	X	XI	XII
10	318	287	273	272	296	277	308	325	366	377	381	364
20	292	258	243	291	274	292	316	342	373	383	374	361
30	281	266	282	291	268	318	323	353	376	387	367	354
Ср.	297	270	266	285	279	296	316	340	372	382	374	360
Макс.	281	258	243	272	268	277	308	325	366	377	367	354
Мин.	318	287	282	291	296	318	323	353	376	387	381	364

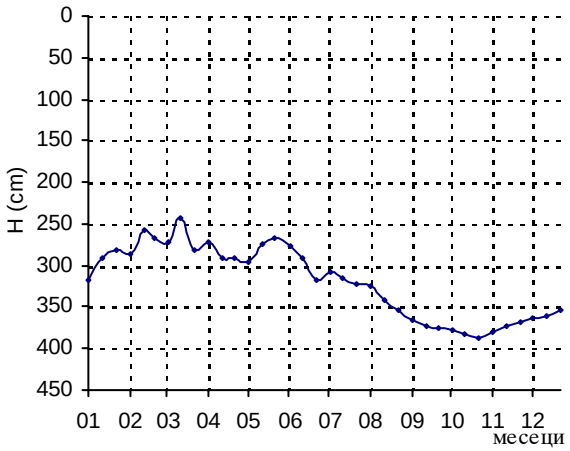

Год. макс: 243 Ср. год: 320 Год. мин: 387

Датум: 20.03.2011. T (°C) ☐ Датум: 30.10.2011.

Шифра станице: 202 **Подручје:** **Кота "0" (мнм):** 150.76

Назив пијезометра: Селиште **Западна Морава** **Кота терена (мнм):** 150.06

Дан	I	II	III	IV	V	VI	VII	VIII	IX	X	XI	XII
10	310	344	322	307	321	308	353	382	404	390	387	384
20	317	333	301	310	291	334	365	392	398	387	385	379
30	336	318	296	321	288	343	372	399	397	386	386	376
Ср.	321	332	306	313	300	328	363	391	400	388	386	380
Макс.	310	318	296	307	288	308	353	382	397	386	385	376
Мин.	336	344	322	321	321	343	372	399	404	390	387	384

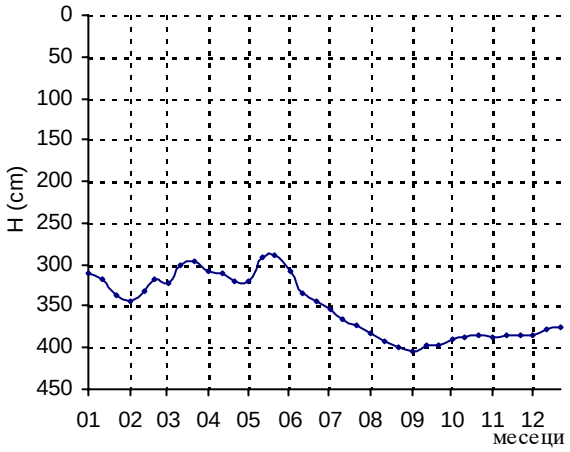

Год. макс: 288 Ср. год: 351 Год. мин: 404

Датум: 30.05.2011. T (°C) ☐ Датум: 10.09.2011.

Шифра станице: 203 **Подручје:** **Кота "0" (мнм):** 153.96

Назив пијезометра: Селиште-скела **Западна Морава** **Кота терена (мнм):** 153.03

Дан	I	II	III	IV	V	VI	VII	VIII	IX	X	XI	XII
10	247	229	191	197	214	226	276	375	450	422	412	405
20	248	192	173	203	225	244	322	414	440	417	410	401
30	237	196	185	207	245	251	325	430	430	415	410	399
Ср.	244	206	183	202	228	240	308	406	440	418	411	402
Макс.	237	192	173	197	214	226	276	375	430	415	410	399
Мин.	248	229	191	207	245	251	325	430	450	422	412	405

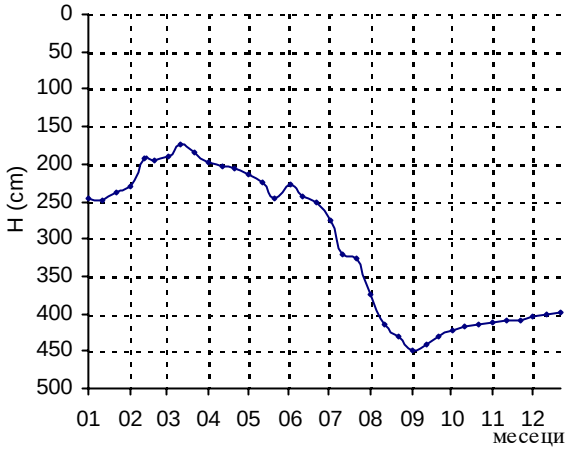

Год. макс: 173 Ср. год: 307 Год. мин: 450

Датум: 20.03.2011. T (°C) ☐ Датум: 10.09.2011.

НИВО ПОДЗЕМНИХ ВОДА (см) *ГОДИНА:* 2011

Шифра станице: 204 ***Подручје:*** ***Кота "0" (мнм):*** 159.79

Назив пијезометра: Селиште-Велика Дренова ***Западна Морава*** ***Кота терена (мнм):*** 159.29

Дан	*I*	*II*	*III*	*IV*	*V*	*VI*	*VII*	*VIII*	*IX*	*X*	*XI*	*XII*
10	556	547	505	489	506	527	566	663	755	774	780	759
20	558	533	500	494	516	558	597	698	766	776	780	753
30	550	518	486	500	521	551	618	734	773	777	779	752
Ср.	555	533	497	494	514	545	594	698	765	776	780	755
Макс.	550	518	486	489	506	527	566	663	755	774	779	752
Мин.	558	547	505	500	521	558	618	734	773	777	780	759

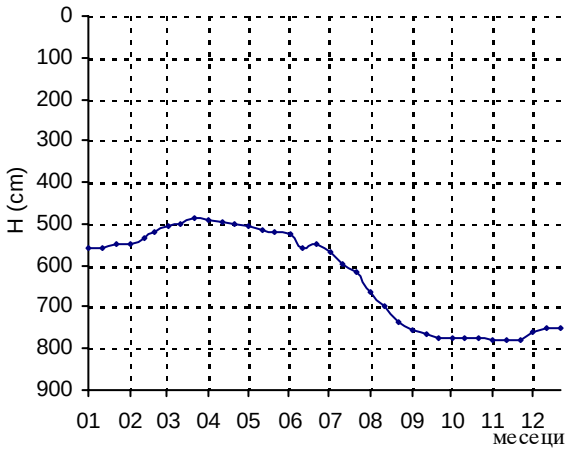

Год. макс: 486 Ср. год: 625 Год. мин: 780

Датум: 30.03.2011. Т (°C) ☐ Датум: 10.11.2011.

Шифра станице: 205 ***Подручје:*** ***Кота "0" (мнм):*** 159.04

Назив пијезометра: В.Дренова-Дом здравља ***Западна Морава*** ***Кота терена (мнм):*** 158.72

Дан	*I*	*II*	*III*	*IV*	*V*	*VI*	*VII*	*VIII*	*IX*	*X*	*XI*	*XII*
10	335	325	279	267	283	307	346	421	523	556	562	552
20	338	291	260	272	292	341	368	455	542	559	565	544
30	326	286	259	279	292	333	383	493	550	559	564	545
Ср.	333	301	266	273	289	327	366	456	538	558	564	547
Макс.	326	286	259	267	283	307	346	421	523	556	562	544
Мин.	338	325	279	279	292	341	383	493	550	559	565	552

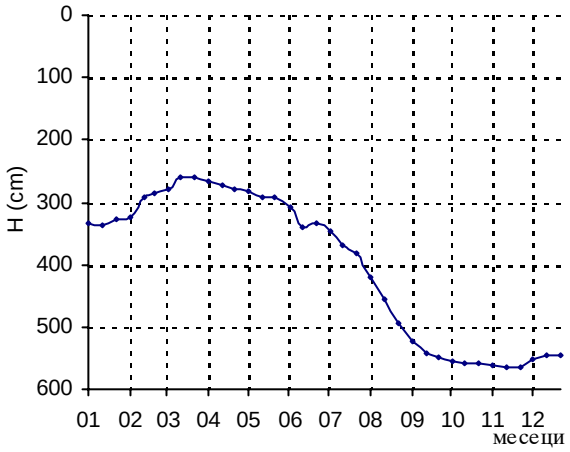

Год. макс: 259 Ср. год: 401 Год. мин: 565

Датум: 30.03.2011. Т (°C) ☐ Датум: 20.11.2011.

Шифра станице: 206 ***Подручје:*** ***Кота "0" (мнм):*** 189.23

Назив пијезометра: Краљево-Ибар ***Западна Морава*** ***Кота терена (мнм):*** 188.26

Дан	*I*	*II*	*III*	*IV*	*V*	*VI*	*VII*	*VIII*	*IX*	*X*	*XI*	*XII*
05	439	469	461	448	442	448	465	499	510	511	506	502
10	440	465	459	456	433	450	470	501	511	507	507	494
15	461	463	431	450	428	458	478	504	512	505	504	483
20	467	445	427	449	409	473	485	507	512	508	505	478
25	470	448	444	458	415	472	494	510	510	504	502	497
30	470	455	428	459	428	471	493	512	514	506	501	471
Ср.	458	458	442	453	426	462	481	506	512	507	504	488
Макс.	439	445	427	448	409	448	465	499	510	504	501	471
Мин.	470	469	461	459	442	473	494	512	514	511	507	502

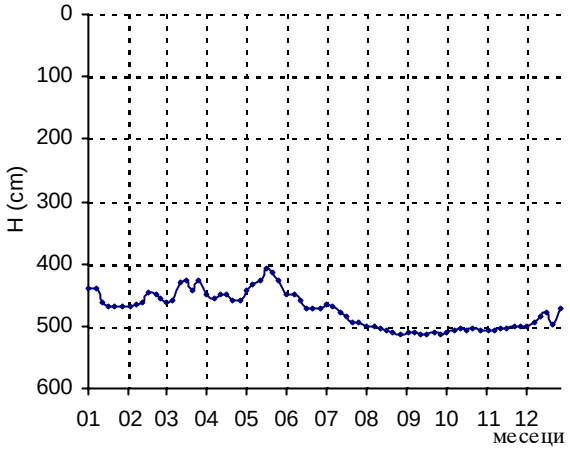

Год. макс: 409 Ср. год: 475 Год. мин: 514

Датум: 20.05.2011. Т (°C) ☑ Датум: 30.09.2011.

НИВО ПОДЗЕМНИХ ВОДА (см) ГОДИНА: 2011

Шифра станице: 208 **Подручје:** **Кота "0" (мнм):** 201.37

Назив пијезометра: Сирча-висећи мост **Западна Морава** **Кота терена (мнм):** 200.5

Дан	I	II	III	IV	V	VI	VII	VIII	IX	X	XI	XII
05	355	366	343	340	348	298	379	396	420	419	414	412
10	358	362	350	346	312	325	390	409	406	415	412	405
15	363	364	291	313	320	339	396	409	421	416	412	399
20	367	320	307	335	307	370	398	412	415	418	410	402
25	368	335	308	344	295	374	401	422	420	418	410	402
30	373	340	317	356	282	375	402	423	425	416	411	405
Ср.	364	348	319	339	311	347	394	412	418	417	412	404
Макс.	355	320	291	313	282	298	379	396	406	415	410	399
Мин.	373	366	350	356	348	375	402	423	425	419	414	412

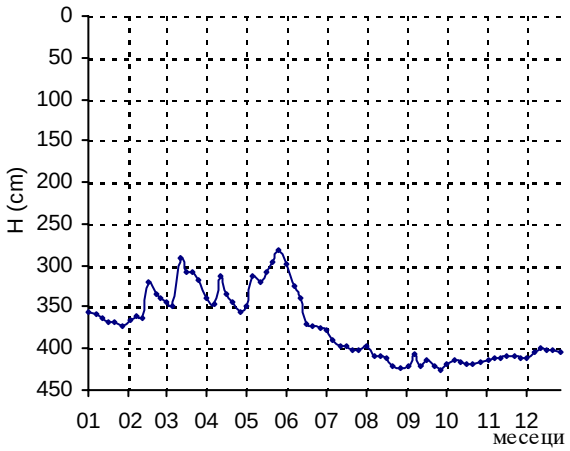

Год. макс: 282 Ср. год: 374 Год. мин: 425

Датум: 30.05.2011. T (°C) ☐ Датум: 30.09.2011.

Шифра станице: 210 **Подручје:** **Кота "0" (мнм):** 200.65

Назив пијезометра: Адрани-Милочајски мост **Западна Морава** **Кота терена (мнм):** 199.75

Дан	I	II	III	IV	V	VI	VII	VIII	IX	X	XI	XII
05	417	467	423	421	404	407	438	478	482	483	479	479
10	419	435	425	422	395	425	447	479	482	482	481	475
15	443	451	372	384	403	428	458	478	483	481	482	471
20	446	411	393	398	386	445	463	480	484	479	479	468
25	448	428	390	425	401	433	472	481	484	480	477	470
30	450	436	403	431	403	447	478	482	485	478	476	475
Ср.	437	438	401	414	399	431	459	480	483	481	479	473
Макс.	417	411	372	384	386	407	438	478	482	478	476	468
Мин.	450	467	425	431	404	447	478	482	485	483	482	479

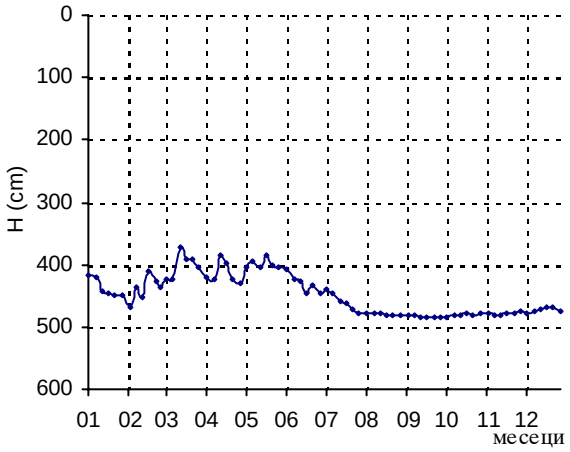

Год. макс: 372 Ср. год: 448 Год. мин: 485

Датум: 15.03.2011. T (°C) ☐ Датум: 30.09.2011.

Шифра станице: 212 **Подручје:** **Кота "0" (мнм):** 200.48

Назив пијезометра: Милочај-мост **Западна Морава** **Кота терена (мнм):** 199.78

Дан	I	II	III	IV	V	VI	VII	VIII	IX	X	XI	XII
05	497	536	498	492	476	475	537	560	572	576	570	573
10	500	491	500	494	461	505	542	561	575	577	573	570
15	519	527	433	443	477	512	548	564	578	573	575	567
20	520	477	455	478	442	532	551	569	578	572	574	560
25	523	486	453	499	473	526	553	572	579	574	572	565
30	524	493	482	505	473	541	558	571	581	570	570	572
Ср.	514	502	470	485	467	515	548	566	577	574	572	568
Макс.	497	477	433	443	442	475	537	560	572	570	570	560
Мин.	524	536	500	505	477	541	558	572	581	577	575	573

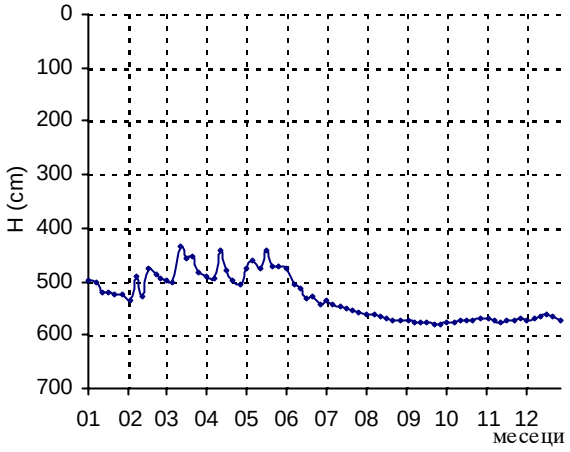

Год. макс: 433 Ср. год: 530 Год. мин: 581

Датум: 15.03.2011. T (°C) ☐ Датум: 30.09.2011.

НИВО ПОДЗЕМНИХ ВОДА (см) ГОДИНА: 2011

Шифра станице: 214 **Подручје:** **Кота "0" (мнм):** 217.07

Назив пијезометра: Мршинци **Западна Морава** **Кота терена (мнм):** 216.57

Дан	I	II	III	IV	V	VI	VII	VIII	IX	X	XI	XII
05	714	731	708	684	709	659	725	762	776	786	781	783
10	716	735	703	689	699	672	728	767	780	769	782	781
15	718	729	693	687	681	684	735	773	778	777	780	779
20	722	721	684	689	669	695	745	779	776	761	779	778
25	725	714	687	694	655	710	750	780	779	772	783	779
30	727	709	689	705	647	718	754	781	780	784	783	771
Ср.	720	723	694	691	677	690	740	774	778	775	781	779
Макс.	714	709	684	684	647	659	725	762	776	761	779	771
Мин.	727	735	708	705	709	718	754	781	780	786	783	783

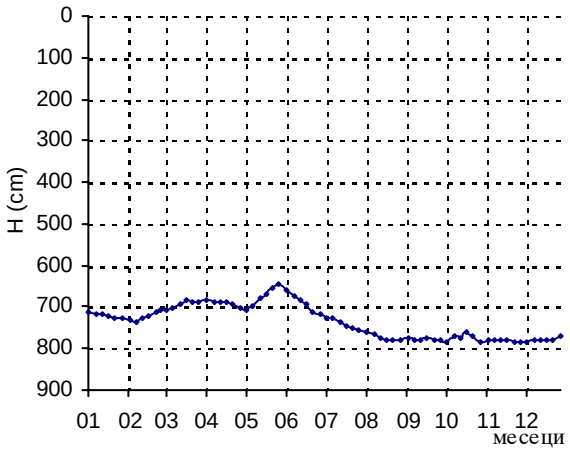

Год. макс: 647 Ср. год: 735 Год. мин: 786

Датум: 30.05.2011. T (°C) ☐ Датум: 05.10.2011.

Шифра станице: 216 **Подручје:** **Кота "0" (мнм):** 227.98

Назив пијезометра: Кукићи-Слатина-жел.стан. **Западна Морава** **Кота терена (мнм):** 227.28

Дан	I	II	III	IV	V	VI	VII	VIII	IX	X	XI	XII
10	1663	1660	1660	1657	1661	1660	1660	1663	1665	1674	1677	1679
20	1660	1657	1658	1660	1657	1648	1657	1664	1672	1677	1679	1677
30	1665	1663	1655	1662	1661	1655	1657	1666	1673	1678	1682	1683
Ср.	1663	1660	1658	1660	1660	1654	1658	1664	1670	1676	1679	1680
Макс.	1660	1657	1655	1657	1657	1648	1657	1663	1665	1674	1677	1677
Мин.	1665	1663	1660	1662	1661	1660	1660	1666	1673	1678	1682	1683

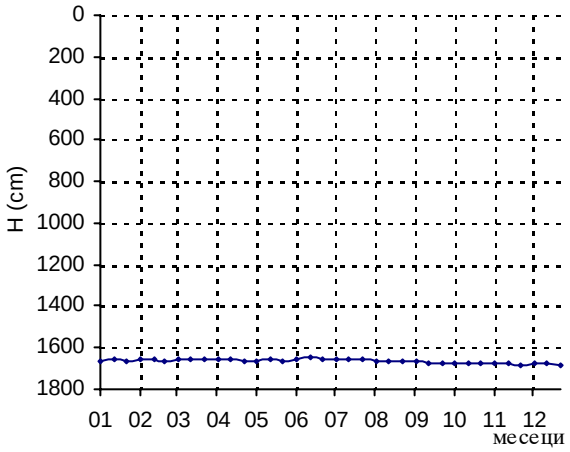

Год. макс: 1648 Ср. год: 1665 Год. мин: 1683

Датум: 20.06.2011. T (°C) ☐ Датум: 30.12.2011.

ПОДРУЧЈЕ

ЈУЖНА МОРАВА

НИВО ПОДЗЕМНИХ ВОДА (см) ГОДИНА: 2011

Шифра станице: 218 **Подручје:** **Кота "0" (мнм):** 210.05

Назив пијезометра: Доња Врежина **Јужна Морава** **Кота терена (мнм):** 209.35

Дан	I	II	III	IV	V	VI	VII	VIII	IX	X	XI	XII
10	260	259	234	236	257	260	288	296	312	296	306	305
20	261	247	233	243	260	284	284	302	311	309	305	298
30	258	237	233	244	260	280	284	310	314	309	307	301
Ср.	260	248	233	241	259	275	285	303	312	305	306	301
Макс.	258	237	233	236	257	260	284	296	311	296	305	298
Мин.	261	259	234	244	260	284	288	310	314	309	307	305

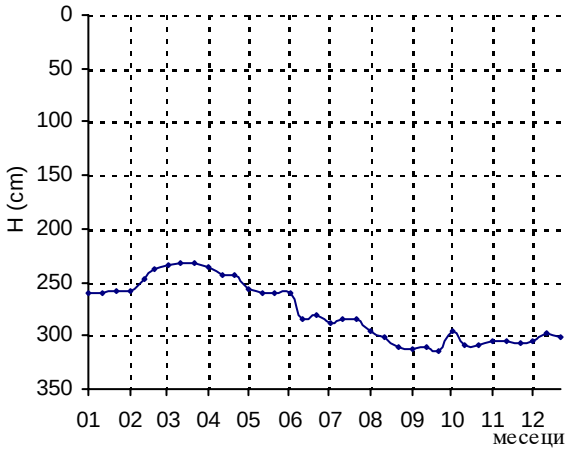

Год. макс: 233 Ср. год: 277 Год. мин: 314

Датум: 20.03.2011. T (°C) ☐ Датум: 30.09.2011.

Шифра станице: 500 **Подручје:** **Кота "0" (мнм):** 158.07

Назив пијезометра: Бобовиште-село(насип) **Јужна Морава** **Кота терена (мнм):** 157.35

Дан	I	II	III	IV	V	VI	VII	VIII	IX	X	XI	XII
05	472	464	468	460	469	469	470	516	521	488	487	488
10	470	468	472	455	468		474	520	516	498	487	519
15	479	468	473	464	472	483	482	519	518	503	513	514
20	473	460	460	462	473	488	478	506	509	507	518	523
25	479	461	460	472		479	479	516	523	511	530	518
30	485	459	459	459	473	488	488	514	522	513	535	525
Ср.	476	463	465	462	471	481	479	515	518	503	512	515
Макс.	470	459	459	455	468	469	470	506	509	488	487	488
Мин.	485	468	473	472	473	488	488	520	523	513	535	525

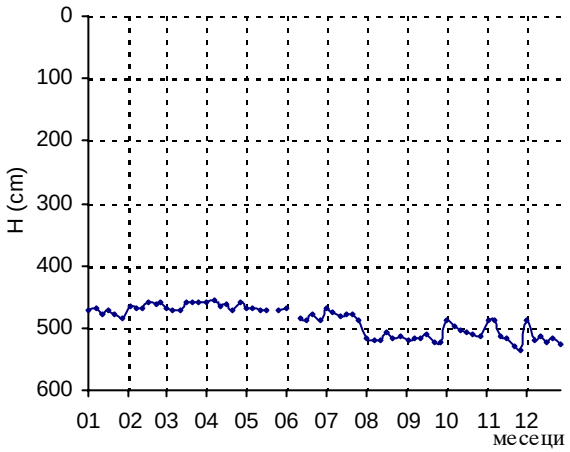

Год. макс: 455 Ср. год: 489 Год. мин: 535

Датум: 10.04.2011. T (°C) ☑ Датум: 30.11.2011.

Шифра станице: 501 **Подручје:** **Кота "0" (мнм):** 158.98

Назив пијезометра: Бобовиште(Плантажа) **Јужна Морава** **Кота терена (мнм):** 158.22

Дан	I	II	III	IV	V	VI	VII	VIII	IX	X	XI	XII
05	465	471	462	459	470	445	459	524	526			
10	452	470	462	462	471	442	468	533	523			
15	453	475	464	453	470	468	471	533	528			
20	454	471	460	449	469	473	480	524	529			
25	462	475	459	460	471	469	480	518	503			
30	463	470	462	465	474	483	482	528	504			
Ср.	458	472	462	458	471	463	473	527	519			
Макс.	452	470	459	449	469	442	459	518	503			
Мин.	465	475	464	465	474	483	482	533	529			

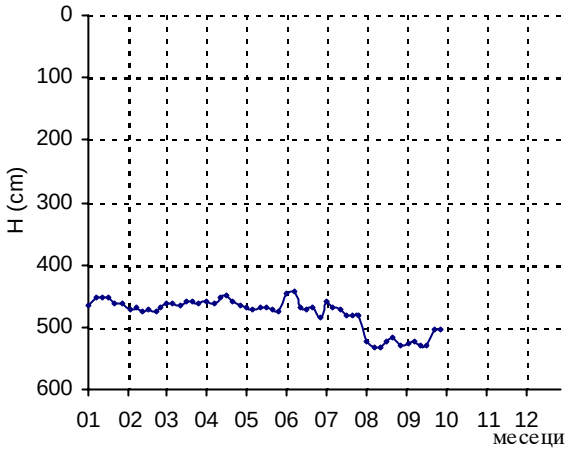

Год. макс: 442 Ср. год: 478 Год. мин: 533

Датум: 10.06.2011. T (°C) ☐ Датум: 10.08.2011.

НИВО ПОДЗЕМНИХ ВОДА (см) *ГОДИНА:* 2011

Шифра станице: 504 ***Подручје:*** ***Кота "0" (мнм):*** 163.48

Назив пијезометра: Житковац-циглана ***Јужна Морава*** ***Кота терена (мнм):*** 162.72

Дан	*I*	*II*	*III*	*IV*	*V*	*VI*	*VII*	*VIII*	*IX*	*X*	*XI*	*XII*
05	544	545	543	540	545	555	559	571	588	598	604	608
10	543	548	542	540	548	556	562	575	590	600	605	608
15	544	546	542	541	550	559	564	577	592	601	606	608
20	544	547	542	541	551	561	566	579	595	602	607	609
25	545	545	541	544	552	561	568	581	596	603	607	609
30	546	544	541	545	553	560	570	585	597	604	608	608
Ср.	544	546	542	542	550	559	565	578	593	601	606	608
Макс.	543	544	541	540	545	555	559	571	588	598	604	608
Мин.	546	548	543	545	553	561	570	585	597	604	608	609

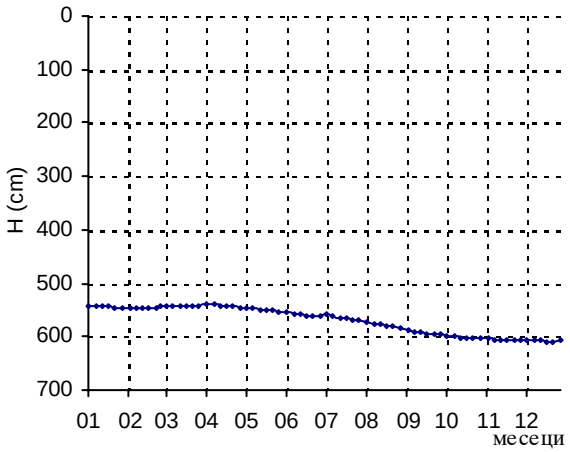

Год. макс: 540 Ср. год: 570 Год. мин: 609

Датум: 05.04.2011. T (°C) ☑ Датум: 20.12.2011.

Шифра станице: 505 ***Подручје:*** ***Кота "0" (мнм):*** 163.28

Назив пијезометра: Житковац-РО Моравица ***Јужна Морава*** ***Кота терена (мнм):*** 162.53

Дан	*I*	*II*	*III*	*IV*	*V*	*VI*	*VII*	*VIII*	*IX*	*X*	*XI*	*XII*
05	595	608	610	613	623	631	638	646	659	675	687	673
10	597	608	610	618	627	631	640	648	662	675	686	670
15	600	609	611	621	630	632	643	651	665	679	685	669
20	601	610	612	622	631	632	644	653	667	682	684	669
25	603	609	609	620	630	633	645	655	669	685	678	670
30	606	609	616	621	627	635	645	660	674	685	675	670
Ср.	600	609	611	619	628	632	643	652	666	680	683	670
Макс.	595	608	609	613	623	631	638	646	659	675	675	669
Мин.	606	610	616	622	631	635	645	660	674	685	687	673

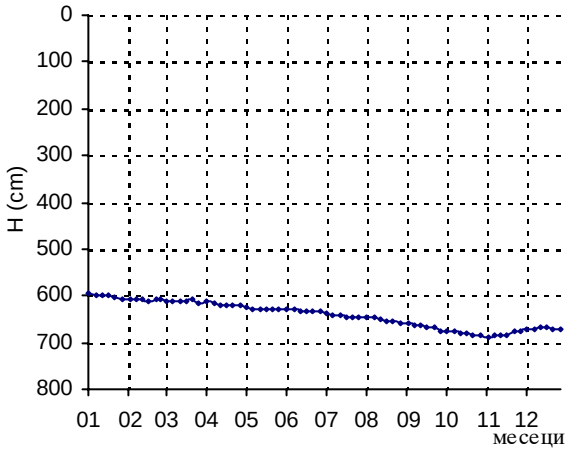

Год. макс: 595 Ср. год: 641 Год. мин: 687

Датум: 05.01.2011. T (°C) ☑ Датум: 05.11.2011.

Шифра станице: 506 ***Подручје:*** ***Кота "0" (мнм):*** 199.91

Назив пијезометра: Брзи Брод-Нишава ***Јужна Морава*** ***Кота терена (мнм):*** 198.99

Дан	*I*	*II*	*III*	*IV*	*V*	*VI*	*VII*	*VIII*	*IX*	*X*	*XI*	*XII*
10	467		406	402	408	419	425	425	434	429	430	400
20	467		397	406	413	421	420	428	429	426	422	427
30	458		389	405	419	424	423	431	428	430	422	431
Ср.	464		397	404	413	421	423	428	430	428	425	419
Макс.	458		389	402	408	419	420	425	428	426	422	400
Мин.	467		406	406	419	424	425	431	434	430	430	431

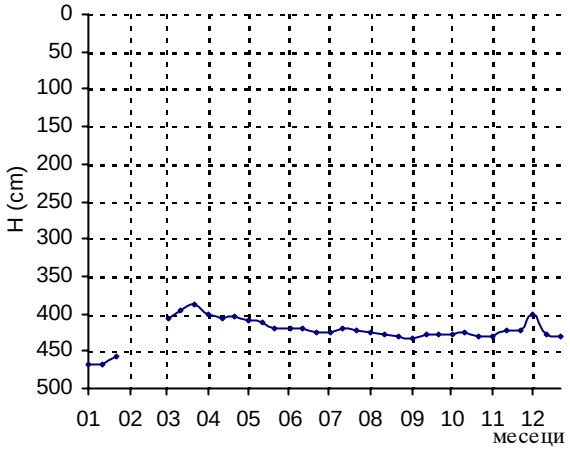

Год. макс: 389 Ср. год: 423 Год. мин: 467

Датум: 30.03.2011. T (°C) ☐ Датум: 10.01.2011.

НИВО ПОДЗЕМНИХ ВОДА (см) ГОДИНА: 2011

Шифра станице: 507 **Подручје:** **Кота "0" (мнм):** 203.19

Назив пијезометра: Брзи Брод-село **Јужна Морава** **Кота терена (мнм):** 202.4

Дан	I	II	III	IV	V	VI	VII	VIII	IX	X	XI	XII
05	473	482	472	467	479	496	497	500	516	524	527	529
10	473	484	471	467	483	493	499	503	517	522	526	529
15	476	485	470	473	487	497	495	502	518	524	528	529
20	476	484	470	472	488	502	499	506	524	524	530	529
25	480	486	470	473	498	497	501	511	518	524	530	529
30	480	486	467	478	491	496	497	518	520	528	530	529
Ср.	476	485	470	472	488	497	498	507	519	524	529	529
Макс.	473	482	467	467	479	493	495	500	516	522	526	529
Мин.	480	486	472	478	498	502	501	518	524	528	530	529

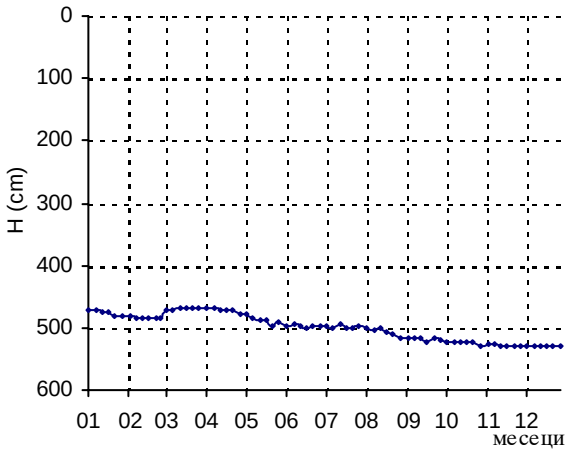

Год. макс: 467 Ср. год: 499 Год. мин: 530

Датум: 30.03.2011. T (°C) ☐ Датум: 20.11.2011.

Шифра станице: 509 **Подручје:** **Кота "0" (мнм):** 188.53

Назив пијезометра: Медошевац-село **Јужна Морава** **Кота терена (мнм):** 187.68

Дан	I	II	III	IV	V	VI	VII	VIII	IX	X	XI	XII
10	474	470	473	464	469	471	505	518	534	513	523	519
20	478	459	469	461	472	493	510	526	530	524	518	512
30	472	465	470	454	470	498	512	532	530	525	521	516
Ср.	475	465	471	460	470	487	509	525	531	521	521	516
Макс.	472	459	469	454	469	471	505	518	530	513	518	512
Мин.	478	470	473	464	472	498	512	532	534	525	523	519

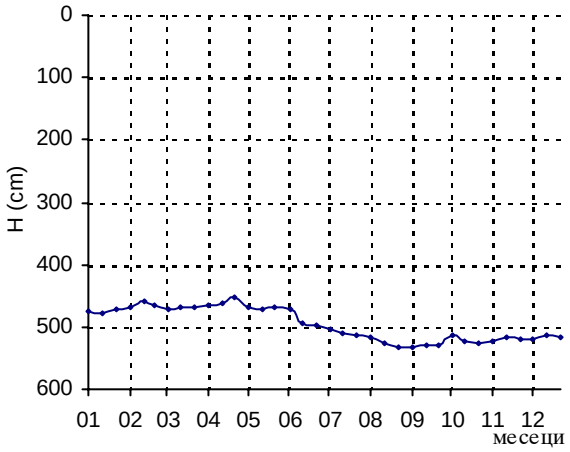

Год. макс: 454 Ср. год: 496 Год. мин: 534

Датум: 30.04.2011. T (°C) ☐ Датум: 10.09.2011.

Шифра станице: 510 **Подручје:** **Кота "0" (мнм):** 188.33

Назив пијезометра: Медошевац-бетоњерка **Јужна Морава** **Кота терена (мнм):** 187.39

Дан	I	II	III	IV	V	VI	VII	VIII	IX	X	XI	XII
10	524	525	507	492	505	496	528	548	568	554	557	545
20	507	530	506	485	498	514	535	561	564	561	552	540
30	516	509	500	495	495	519	539	570	562	561	551	541
Ср.	516	521	504	491	499	510	534	560	565	559	553	542
Макс.	507	509	500	485	495	496	528	548	562	554	551	540
Мин.	524	530	507	495	505	519	539	570	568	561	557	545

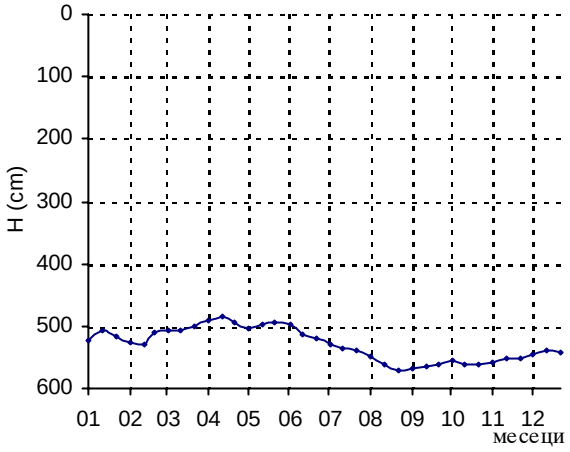

Год. макс: 485 Ср. год: 529 Год. мин: 570

Датум: 20.04.2011. T (°C) ☐ Датум: 30.08.2011.

НИВО ПОДЗЕМНИХ ВОДА (см) ГОДИНА: 2011

Шифра станице: 511 **Подручје:** **Кота "0" (мнм):** 181.31

Назив пијезометра: Поповац-село **Јужна Морава** **Кота терена (мнм):** 180.99

Дан	I	II	III	IV	V	VI	VII	VIII	IX	X	XI	XII
05	316	320	325	328	338	348	359	380	394	398	390	383
10	319	323	318	306	345	360	366	388	395	406	391	376
15	328	330	324	335	306	361	360	391	403	393	383	390
20	335	306	331	318	328	368	378	394	406	390	390	391
25	326	318	338	326	334	355	386	390	390	394	381	388
30	323	335	330	334	350	356	395	391	413	408	380	380
Ср.	325	322	328	325	334	358	374	389	400	398	386	385
Макс.	316	306	318	306	306	348	359	380	390	390	380	376
Мин.	335	335	338	335	350	368	395	394	413	408	391	391

Год. макс: 306 Ср. год: 360 Год. мин: 413

Датум: 20.02.2011. T (°C) ☑ Датум: 30.09.2011.

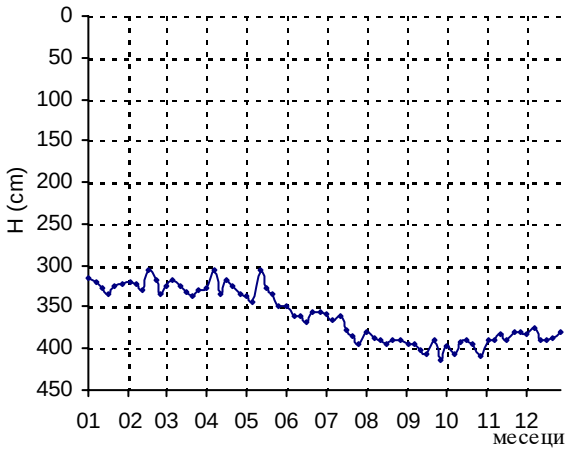

Шифра станице: 512 **Подручје:** **Кота "0" (мнм):** 181.14

Назив пијезометра: Поповац-Ф.К.Будућност **Јужна Морава** **Кота терена (мнм):** 180.83

Дан	I	II	III	IV	V	VI	VII	VIII	IX	X	XI	XII
05	210	208	221	214	226	250	250	278	298	310	311	288
10	218	220	208	228	225	251	241	281		316	308	291
15	221	211	225	231	238	254	248	290		293	300	280
20	200	220	216	225	231	243	260	291		285	308	283
25	203	208	228	226	243	260	263	308	318	296	291	286
30	204	196	235	218	250	261	266		321	298	288	295
Ср.	209	211	222	224	236	253	255	290	312	300	301	287
Макс.	200	196	208	214	225	243	241	278	298	285	288	280
Мин.	221	220	235	231	250	261	266	308	321	316	311	295

Год. макс: 196 Ср. год: 255 Год. мин: 321

Датум: 28.02.2011. T (°C) ☑ Датум: 30.09.2011.

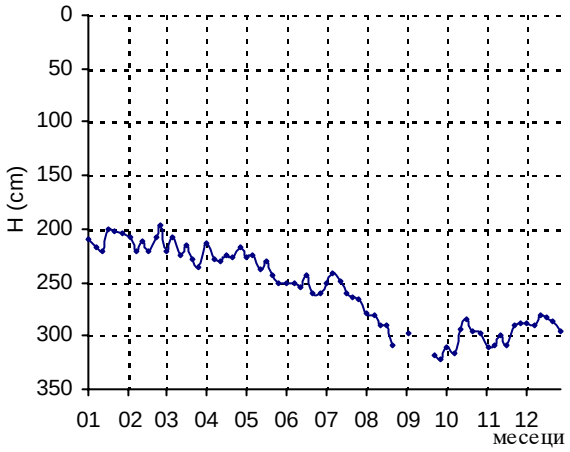

Шифра станице: 514 **Подручје:** **Кота "0" (мнм):** 181.69

Назив пијезометра: Мрамор **Јужна Морава** **Кота терена (мнм):** 180.9

Дан	I	II	III	IV	V	VI	VII	VIII	IX	X	XI	XII
05	618	623	624	618	628	621	621	619	619	619	623	626
10	617	626	620	625	627	622	618	614	621	624	629	623
15	621	625	625	628	626	624	620	620	625	630	631	627
20	620	621	630	627	623	623	623	623	628	625	628	630
25	623	627	621	629	625	628	628	626	626	623	624	629
30	619	630	619	630	620	626	624	624	630	622	630	628
Ср.	620	625	623	626	625	624	622	621	625	624	628	627
Макс.	617	621	619	618	620	621	618	614	619	619	623	623
Мин.	623	630	630	630	628	628	628	626	630	630	631	630

Год. макс: 614 Ср. год: 624 Год. мин: 631

Датум: 10.08.2011. T (°C) ☑ Датум: 15.11.2011.

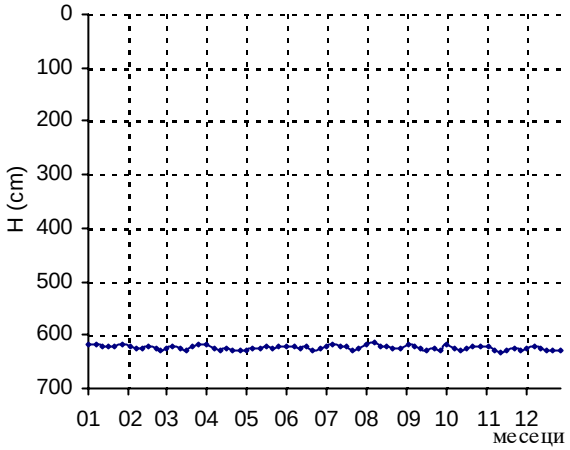

НИВО ПОДЗЕМНИХ ВОДА (см) *ГОДИНА:* 2011

Шифра станице: 515 ***Подручје:*** ***Кота "0" (мнм):*** 192.81

Назив пијезометра: Клисура-село ***Јужна Морава*** ***Кота терена (мнм):*** 191.77

Дан	*I*	*II*	*III*	*IV*	*V*	*VI*	*VII*	*VIII*	*IX*	*X*	*XI*	*XII*
05	606	625	608	606	621	620	сув	сув	сув	сув	сув	сув
10	609	626	616	606	616	618	сув	сув	сув	сув	сув	сув
15	611	622	602	612	612	622	сув	сув	сув	сув	сув	сув
20	616	618	604	611	621	626	сув	сув	сув	сув	сув	сув
25	614	622	611	614	606	627	сув	сув	сув	сув	сув	сув
30	618	627	616	619	618	624	сув	сув	сув	сув	сув	сув
Ср.	612	623	610	611	616	623						
Макс.	606	618	602	606	606	618						
Мин.	618	627	616	619	621	627						

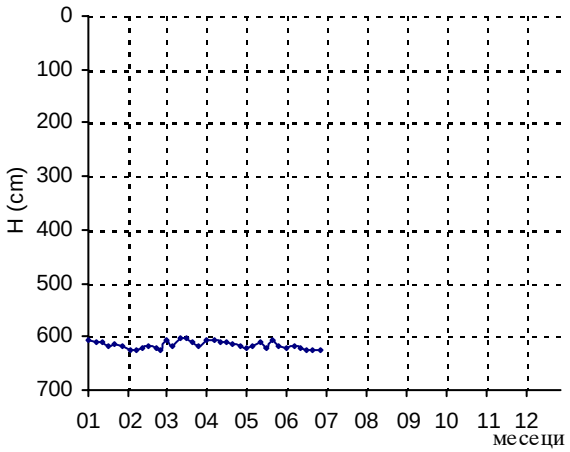

Год. макс: 602 Ср. год: 616 Год. мин: 627

Датум: 15.03.2011. T (°C) ☑ Датум: 28.02.2011.

Шифра станице: 516 ***Подручје:*** ***Кота "0" (мнм):*** 194.46

Назив пијезометра: Чечина-село ***Јужна Морава*** ***Кота терена (мнм):*** 193.62

Дан	*I*	*II*	*III*	*IV*	*V*	*VI*	*VII*	*VIII*	*IX*	*X*	*XI*	*XII*
05	446	447	439	453	453	460	473	478	484	492	491	485
10	446	445	443	455	455	460	478	479	485	492	489	486
15	446	445	443	452	454	462	483	481	486	487	486	488
20	448	446	446	448	456	466	481	487	487	489	488	489
25	448	449	449	446	455	468	483	488	487	488	489	489
30	449	452	453	447	456	471	484	485	490	493	489	489
Ср.	447	447	446	450	455	465	480	483	487	490	489	488
Макс.	446	445	439	446	453	460	473	478	484	487	486	485
Мин.	449	452	453	455	456	471	484	488	490	493	491	489

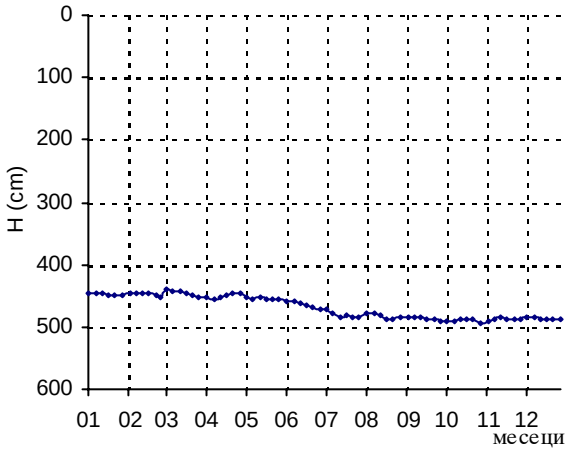

Год. макс: 439 Ср. год: 469 Год. мин: 493

Датум: 05.03.2011. T (°C) ☐ Датум: 30.10.2011.

Шифра станице: 517 ***Подручје:*** ***Кота "0" (мнм):*** 194.98

Назив пијезометра: Доњевачка петља ***Јужна Морава*** ***Кота терена (мнм):*** 194.14

Дан	*I*	*II*	*III*	*IV*	*V*	*VI*	*VII*	*VIII*	*IX*	*X*	*XI*	*XII*
10	477	479	469	490	487	491	491	502	507	512	515	519
20	477	484	480	487	487	488	493	504	508	515	517	519
30	479	483	482	484	484	489	492	508	509	514	517	520
Ср.	478	482	477	487	486	489	492	505	508	514	516	519
Макс.	477	479	469	484	484	488	491	502	507	512	515	519
Мин.	479	484	482	490	487	491	493	508	509	515	517	520

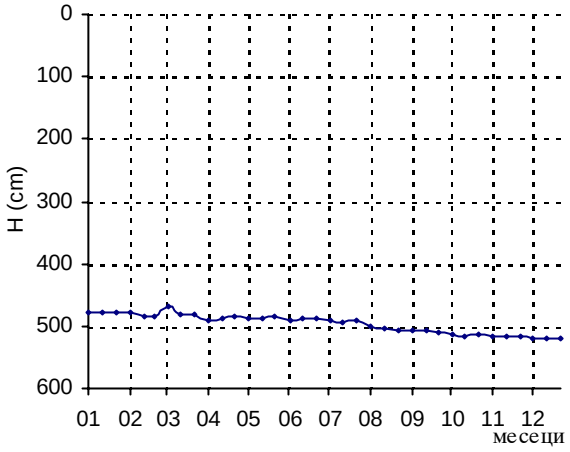

Год. макс: 469 Ср. год: 496 Год. мин: 520

Датум: 10.03.2011. T (°C) ☐ Датум: 30.12.2011.

Шифра станице: 518 ***Подручје:*** ***Кота "0" (мнм):*** 195.2

Назив пијезометра: Доњевац-Пуста река ***Јужна Морава*** ***Кота терена (мнм):*** 194.2

Дан	*I*	*II*	*III*	*IV*	*V*	*VI*	*VII*	*VIII*	*IX*	*X*	*XI*	*XII*
05	492	505	477	478	497	508	512	519	526	526	524	526
10	495	500	478	485	497	507	516	522	527	522	524	524
15	499	497	461	488	497	511	517	522	527	523	525	524
20	501	493	463	490	499	513	519	523	527	524	525	522
25	501	472	469	492	501	512	520	525	524	523	525	523
30	503	477	454	494	505	510	518	525	524	524	526	524
Ср.	499	491	467	488	499	510	517	523	526	524	525	524
Макс.	492	472	454	478	497	507	512	519	524	522	524	522
Мин.	503	505	478	494	505	513	520	525	527	526	526	526

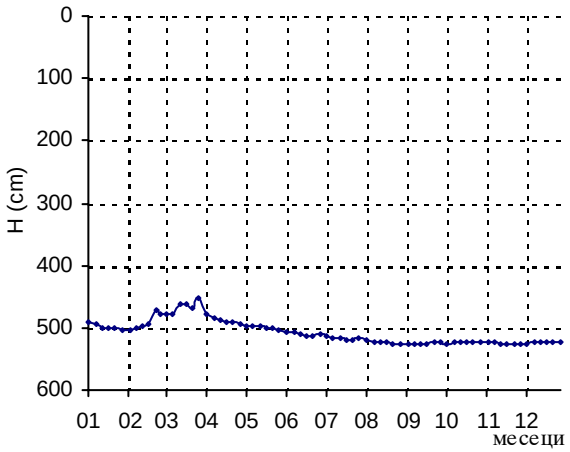

Год. макс: 454 Ср. год: 508 Год. мин: 527

Датум: 30.03.2011. T (°C) ☐ Датум: 10.09.2011.

Шифра станице: 519 ***Подручје:*** ***Кота "0" (мнм):*** 198.94

Назив пијезометра: Доњевац-село ***Јужна Морава*** ***Кота терена (мнм):*** 198.18

Дан	*I*	*II*	*III*	*IV*	*V*	*VI*	*VII*	*VIII*	*IX*	*X*	*XI*	*XII*
10	548	552	547	542	548	556	566	576	587	591	595	597
20	549	553	545	544	550	560	569	578	587	592	595	598
30	552	553	544	546	553	561	572	583	590	593	596	599
Ср.	550	553	545	544	550	559	569	579	588	592	595	598
Макс.	548	552	544	542	548	556	566	576	587	591	595	597
Мин.	552	553	547	546	553	561	572	583	590	593	596	599

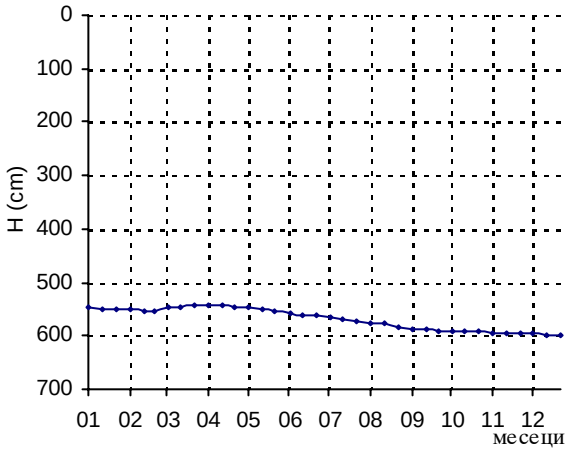

Год. макс: 542 Ср. год: 569 Год. мин: 599

Датум: 10.04.2011. T (°C) ☐ Датум: 30.12.2011.

Шифра станице: 520 ***Подручје:*** ***Кота "0" (мнм):*** 235.33

Назив пијезометра: Турековац-Јабланица ***Јужна Морава*** ***Кота терена (мнм):*** 235.08

Дан	*I*	*II*	*III*	*IV*	*V*	*VI*	*VII*	*VIII*	*IX*	*X*	*XI*	*XII*
10	292	328	316	312	331	337	347	354			362	358
20	307	323	309	324	332	340	349	348		348	356	361
30	330	318	305	326	335	343	354	347		364	361	359
Ср.	310	323	310	321	333	340	350	350		356	360	359
Макс.	292	318	305	312	331	337	347	347		348	356	358
Мин.	330	328	316	326	335	343	354	354		364	362	361

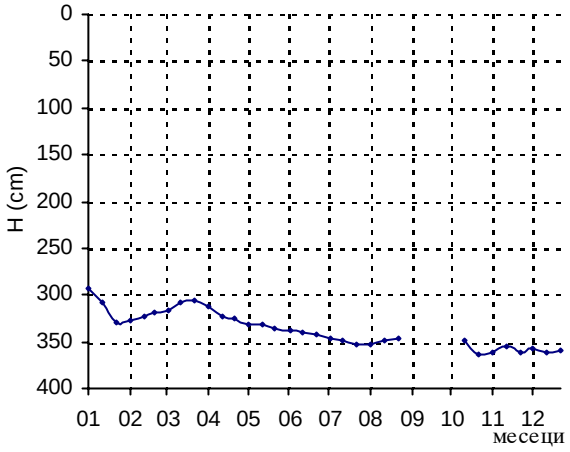

Год. макс: 292 Ср. год: 337 Год. мин: 364

Датум: 10.01.2011. T (°C) ☐ Датум: 30.10.2011.

НИВО ПОДЗЕМНИХ ВОДА (см) ГОДИНА: 2011

Шифра станице: 521 **Подручје:** **Кота "0" (мнм):** 238.07

Назив пијезометра: Турековац-дом здравља **Јужна Морава** **Кота терена (мнм):** 237.47

Дан	I	II	III	IV	V	VI	VII	VIII	IX	X	XI	XII
10	438	438	434	433	443	456	473	478	469	482	513	514
20	439	438	431	436	449	459	476	479	468	495	512	514
30	445	434	431	438	452	461	478	472	469	508	514	514
Ср.	441	437	432	436	448	459	476	476	469	495	513	514
Макс.	438	434	431	433	443	456	473	472	468	482	512	514
Мин.	445	438	434	438	452	461	478	479	469	508	514	514

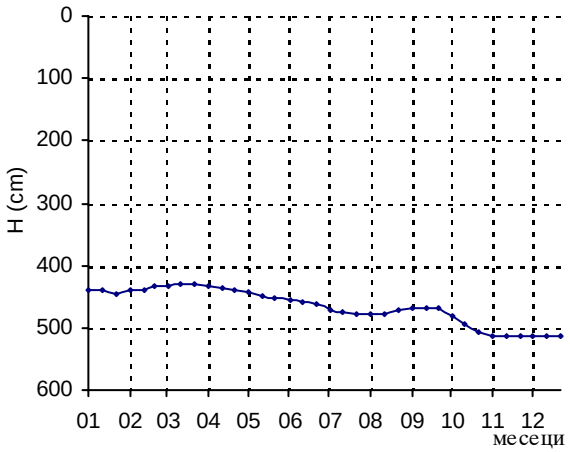

Год. макс: 431 Ср. год: 466 Год. мин: 514

Датум: 20.03.2011. T (°C) ☐ Датум: 30.11.2011.

Шифра станице: 522 **Подручје:** **Кота "0" (мнм):** 237.34

Назив пијезометра: Турековац-раскрсница **Јужна Морава** **Кота терена (мнм):** 236.88

Дан	I	II	III	IV	V	VI	VII	VIII	IX	X	XI	XII
10	270	265	230	249	266	273	279	299	294	304		
20	271	247	244	256	264	277	276	298	289			
30	267	231	244	258	271	285	299	296	290			
Ср.	269	248	239	254	267	278	285	298	291	304		
Макс.	267	231	230	249	264	273	276	296	289	304		
Мин.	271	265	244	258	271	285	299	299	294	304		

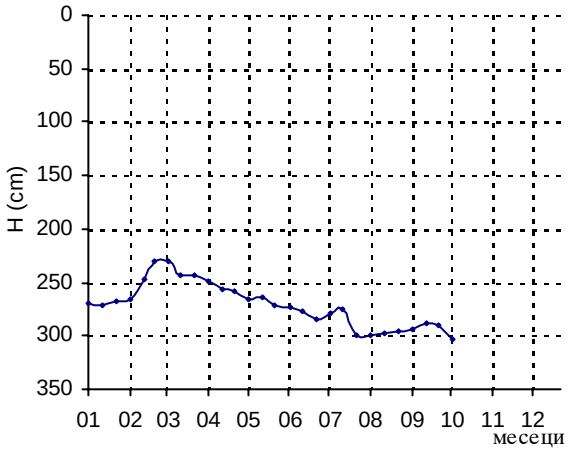

Год. макс: 230 Ср. год: 271 Год. мин: 304

Датум: 10.03.2011. T (°C) ☐ Датум: 10.10.2011.

Шифра станице: 523 **Подручје:** **Кота "0" (мнм):** 198.07

Назив пијезометра: Пуковац-село **Јужна Морава** **Кота терена (мнм):** 197.02

Дан	I	II	III	IV	V	VI	VII	VIII	IX	X	XI	XII
05	217	221	222	217	228	228						
10	222	217	223	222	228	228						
15	228	208	214	222	231	229						
20	224	210	207	228	226							
25	230	214	212	228	227							
30	233	218		229	226							
Ср.	226	215	216	224	228	228						
Макс.	217	208	207	217	226	228						
Мин.	233	221	223	229	231	229						

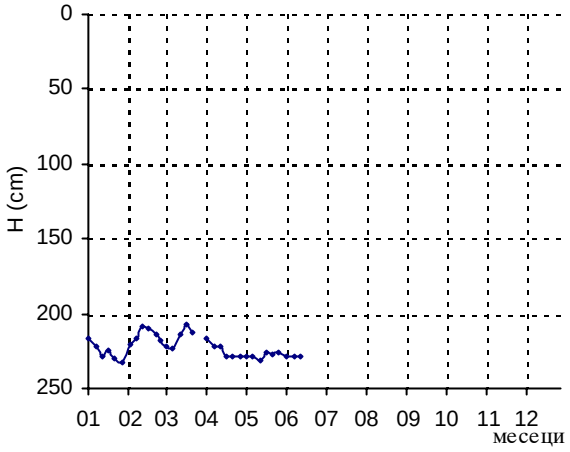

Год. макс: 207 Ср. год: 222 Год. мин: 233

Датум: 20.03.2011. T (°C) ☑ Датум: 30.01.2011.

НИВО ПОДЗЕМНИХ ВОДА (см) ГОДИНА: 2011

Шифра станице: 527 **Подручје:** **Кота "0" (мнм):** 235.32

Назив пијезометра: Бадинце-Жижавица **Јужна Морава** **Кота терена (мнм):** 234.7

Дан	I	II	III	IV	V	VI	VII	VIII	IX	X	XI	XII
10	403	412			397	402	402	394	393	393	403	397
20	394				400	406	406	398	399	403	397	403
30	409				391	410	402	404	402	397	403	397
Ср.	402	412			396	406	403	399	398	398	401	399
Макс.	394	412			391	402	402	394	393	393	397	397
Мин.	409	412			400	410	406	404	402	403	403	403

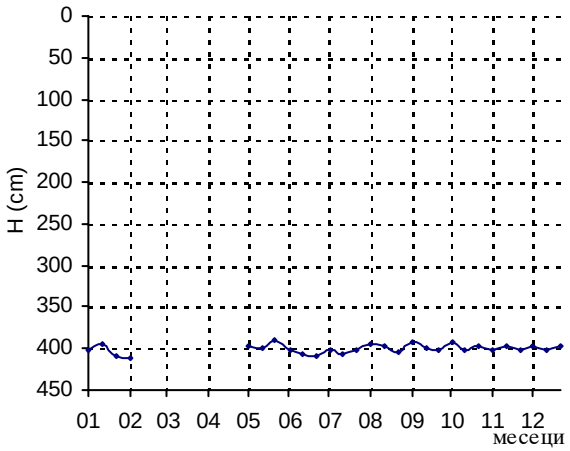

Год. макс: 391 Ср. год: 401 Год. мин: 412

Датум: 30.05.2011. T (°C) ☐ Датум: 10.02.2011.

Шифра станице: 530 **Подручје:** **Кота "0" (мнм):** 234.95

Назив пијезометра: ЗИП Зајечар **Јужна Морава** **Кота терена (мнм):** 234.31

Дан	I	II	III	IV	V	VI	VII	VIII	IX	X	XI	XII
05	349	382	375	383	395	397	407	417	439	444	444	435
10	356	382	375	385	395	397	408	419	439	440	440	430
15	360	381	376	390	395	399	412	423	441	440	435	429
20	375	380	377	391	395	400	412	428	442	442	435	429
25	382	378	379	399	395	403	414	433	443	444	435	425
30	384	376	383	395	395	403	425	439	444	444	435	425
Ср.	368	380	378	391	395	400	413	427	441	442	437	429
Макс.	349	376	375	383	395	397	407	417	439	440	435	425
Мин.	384	382	383	399	395	403	425	439	444	444	444	435

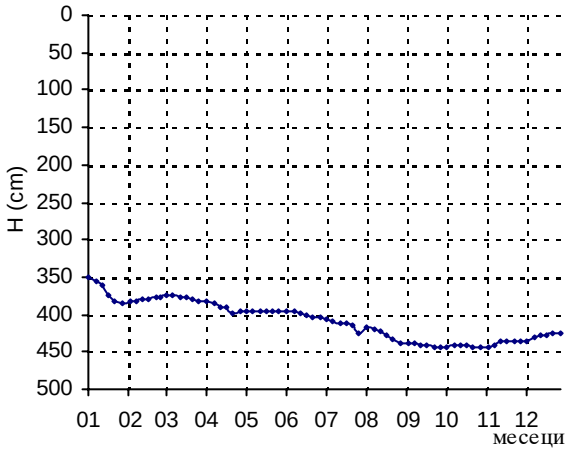

Год. макс: 349 Ср. год: 408 Год. мин: 444

Датум: 05.01.2011. T (°C) ☐ Датум: 30.09.2011.

Шифра станице: 533 **Подручје:** **Кота "0" (мнм):** 195.68

Назив пијезометра: Доњевац **Јужна Морава** **Кота терена (мнм):** 194.83

Дан	I	II	III	IV	V	VI	VII	VIII	IX	X	XI	XII
05	529	539	525	502	517	528	540	550	561	559	547	552
10	532	525	510	518	486	520	544	552	561	544	547	547
15	533	523	454	513	514	533	547	555	563	550	552	546
20	534	511	490	517	514	539	550	561	564	547	555	543
25	534	520	497	524	482	538	551	560	553	547	555	547
30	525	523	459	522	509	538	544	562	563	547	553	548
Ср.	531	524	489	516	504	533	546	557	561	549	552	547
Макс.	525	511	454	502	482	520	540	550	553	544	547	543
Мин.	534	539	525	524	517	539	551	562	564	559	555	552

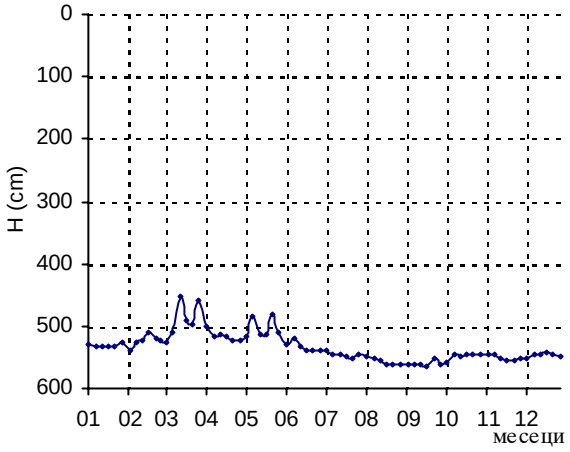

Год. макс: 454 Ср. год: 534 Год. мин: 564

Датум: 15.03.2011. T (°C) ☑ Датум: 20.09.2011.

НИВО ПОДЗЕМНИХ ВОДА (см) *ГОДИНА:* 2011

Шифра станице: 534 ***Подручје:*** ***Кота "0" (мнм):*** 195.67

Назив пијезометра: Доњевац-кланица ***Јужна Морава*** ***Кота терена (мнм):*** 194.86

Дан	*I*	*II*	*III*	*IV*	*V*	*VI*	*VII*	*VIII*	*IX*	*X*	*XI*	*XII*
05	517	531	516	489	510	514	534	548	558	555	550	547
10	520	520	510	504	493	511	538	550	557	547	550	543
15	524	517	460	505	504	523	541	551	559	549	548	542
20	526	509	480	506	506	528	544	554	558	550	548	539
25	526	511	487	513	492	531	546	556	551	551	548	542
30	526	514	465	514	502	533	543	557	554	550	549	541
Ср.	523	517	486	505	501	523	541	553	556	550	549	542
Макс.	517	509	460	489	492	511	534	548	551	547	548	539
Мин.	526	531	516	514	510	533	546	557	559	555	550	547

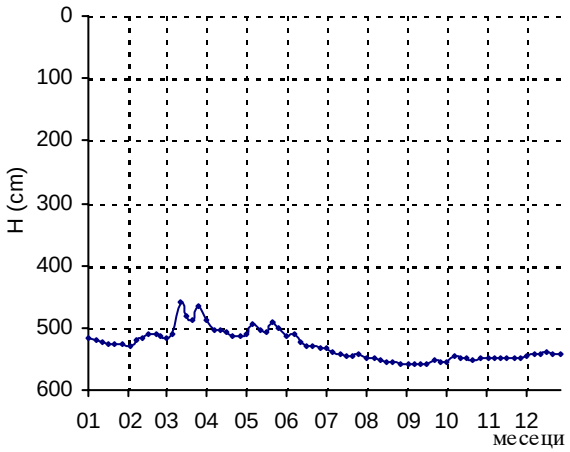

Год. макс: 460 Ср. год: 529 Год. мин: 559

Датум: 15.03.2011. T (°C) ☐ Датум: 15.09.2011.

Шифра станице: 535 ***Подручје:*** ***Кота "0" (мнм):*** 191.59

Назив пијезометра: Доњевац-пут за Орљане ***Јужна Морава*** ***Кота терена (мнм):*** 190.73

Дан	*I*	*II*	*III*	*IV*	*V*	*VI*	*VII*	*VIII*	*IX*	*X*	*XI*	*XII*
10	563	570	564	550	552	556	581	593	602	595	598	598
20	567	564	540	551	552	571	588	599	604	597	599	593
30	571	566	537	559	550	576	590	600	600	598	599	596
Ср.	567	567	547	553	551	568	586	597	602	597	599	596
Макс.	563	564	537	550	550	556	581	593	600	595	598	593
Мин.	571	570	564	559	552	576	590	600	604	598	599	598

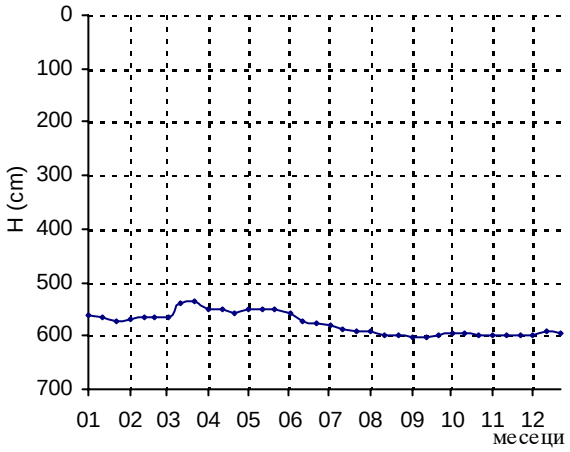

Год. макс: 537 Ср. год: 577 Год. мин: 604

Датум: 30.03.2011. T (°C) ☐ Датум: 20.09.2011.

Шифра станице: 537 ***Подручје:*** ***Кота "0" (мнм):*** 197.86

Назив пијезометра: Шарлинац-висећи мост ***Јужна Морава*** ***Кота терена (мнм):*** 197.76

Дан	*I*	*II*	*III*	*IV*	*V*	*VI*	*VII*	*VIII*	*IX*	*X*	*XI*	*XII*
10	349	343	324	331	336	341	366	376	384	377	376	368
20	352	331	295	335	331	350	375	382	387	377	376	370
30	356	323	308	340	328	359	369	384	380	376	376	373
Ср.	352	332	309	335	332	350	370	381	384	377	376	370
Макс.	349	323	295	331	328	341	366	376	380	376	376	368
Мин.	356	343	324	340	336	359	375	384	387	377	376	373

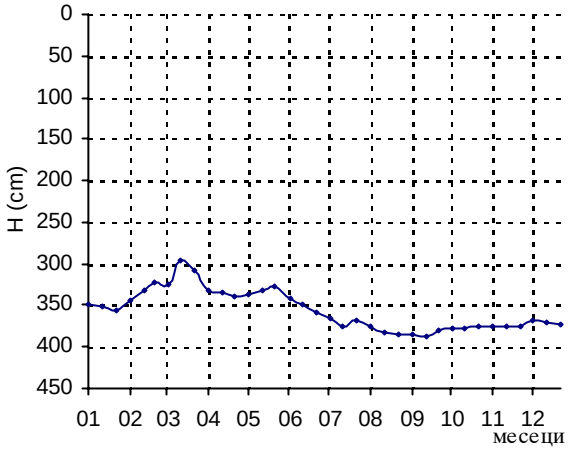

Год. макс: 295 Ср. год: 356 Год. мин: 387

Датум: 20.03.2011. T (°C) ☐ Датум: 20.09.2011.

НИВО ПОДЗЕМНИХ ВОДА (см) ГОДИНА: 2011

Шифра станице: 538 **Подручје:** **Кота "0" (мнм):** 199.17

Назив пијезометра: Шарлинац **Јужна Морава** **Кота терена (мнм):** 198.22

Дан	I	II	III	IV	V	VI	VII	VIII	IX	X	XI	XII
10	412	420	402	387	402	412	430	451	470	471	466	464
20	415	417	397	392	403	418	440	457	471	469	466	463
30	418	415	389	397	407	425	444	464	471	466	464	462
Ср.	415	417	396	392	404	418	438	457	471	469	465	463
Макс.	412	415	389	387	402	412	430	451	470	466	464	462
Мин.	418	420	402	397	407	425	444	464	471	471	466	464

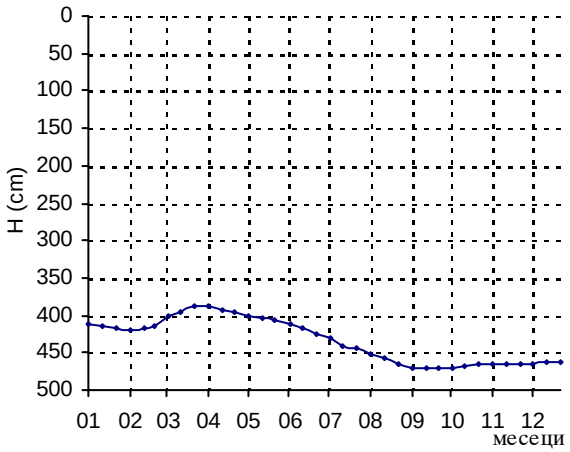

Год. макс: 387 Ср. год: 434 Год. мин: 471

Датум: 10.04.2011. T (°C) ☐ Датум: 20.09.2011.

Шифра станице: 540 **Подручје:** **Кота "0" (мнм):** 212.72

Назив пијезометра: Житорађа **Јужна Морава** **Кота терена (мнм):** 211.76

Дан	I	II	III	IV	V	VI	VII	VIII	IX	X	XI	XII
10	400	398	384	377	369	384	431	424	433	423	419	419
20	400	387	370	377	334	424	424	429	426	421	420	415
30	395	392	355	386	321	444	416	433	426	418	420	423
Ср.	398	392	370	380	341	417	424	429	428	421	420	419
Макс.	395	387	355	377	321	384	416	424	426	418	419	415
Мин.	400	398	384	386	369	444	431	433	433	423	420	423

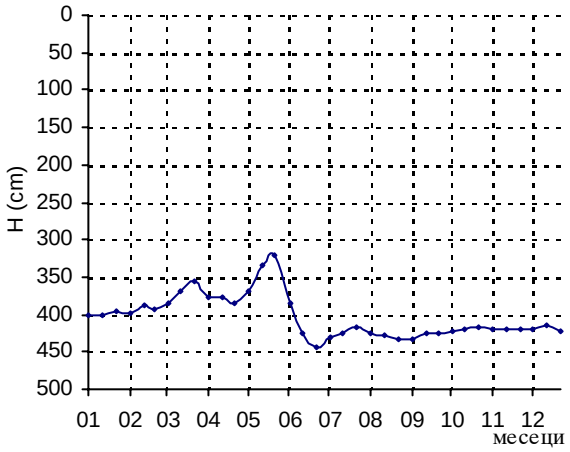

Год. макс: 321 Ср. год: 403 Год. мин: 444

Датум: 30.05.2011. T (°C) ☐ Датум: 30.06.2011.

Шифра станице: 541 **Подручје:** **Кота "0" (мнм):** 213.99

Назив пијезометра: Глашинце **Јужна Морава** **Кота терена (мнм):** 213.26

Дан	I	II	III	IV	V	VI	VII	VIII	IX	X	XI	XII
10	406	409	406	414	434	410	433	435	432	469	454	454
20	406	408		414		415	409	444	464	460	451	455
30	404	408	393	425	406	424	430	458	466	456	454	450
Ср.	405	408	400	418	420	416	424	446	454	462	453	453
Макс.	404	408	393	414	406	410	409	435	432	456	451	450
Мин.	406	409	406	425	434	424	433	458	466	469	454	455

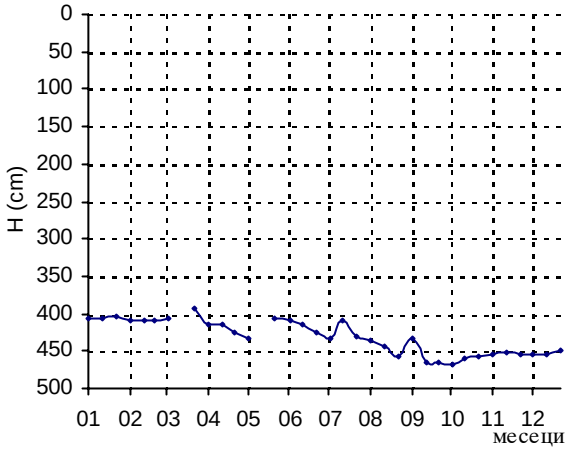

Год. макс: 393 Ср. год: 431 Год. мин: 469

Датум: 30.03.2011. T (°C) ☐ Датум: 10.10.2011.

ПОДРУЧЈЕ

ВЕТЕРНИЦА

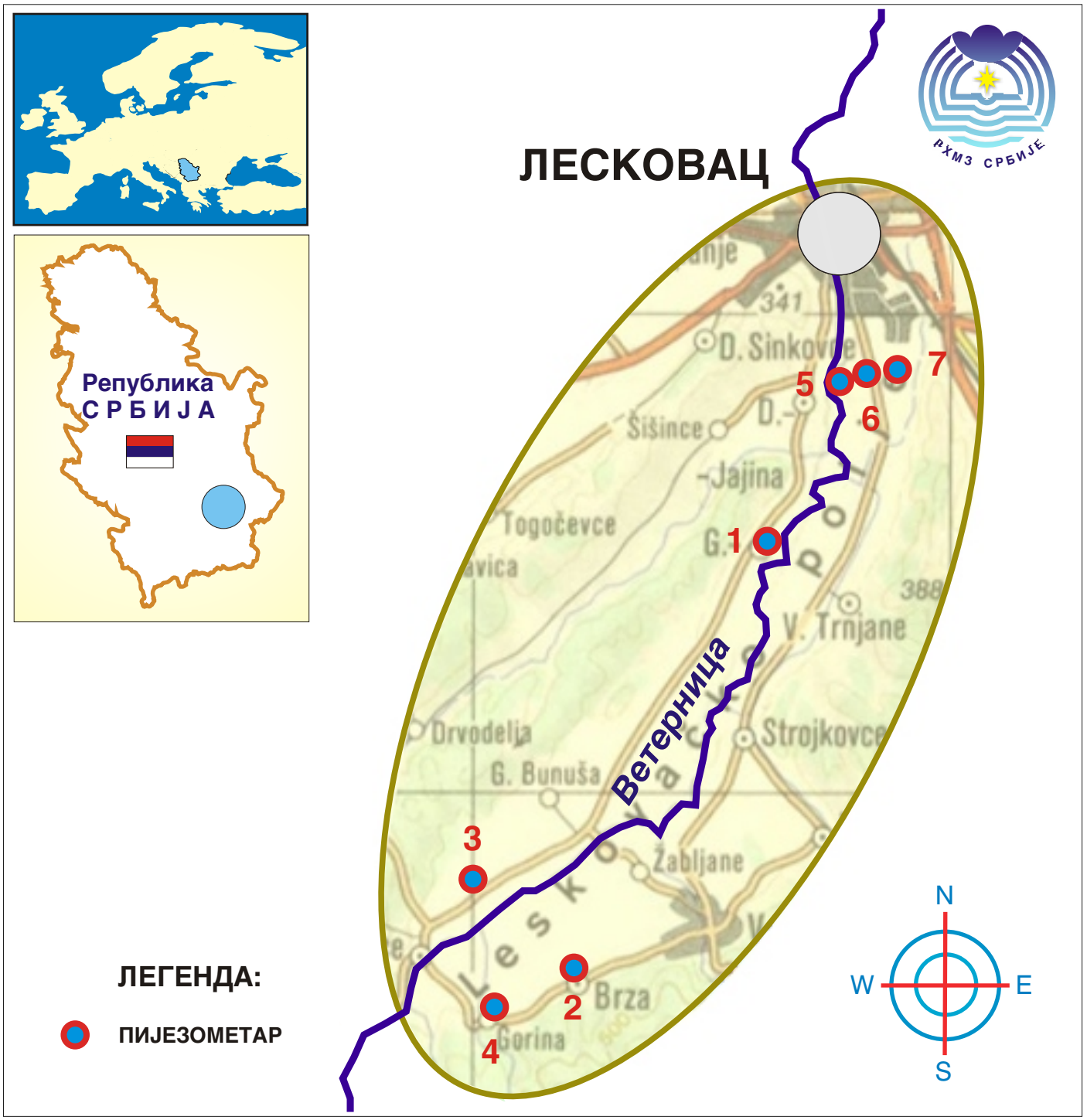

НИВО ПОДЗЕМНИХ ВОДА (см) *ГОДИНА:* 2011

Шифра станице: 379 ***Подручје:*** ***Кота "0" (мнм):*** 241.5

Назив пијезометра: Горња Јајина ***Ветерница*** ***Кота терена (мнм):*** 241.25

Дан	*I*	*II*	*III*	*IV*	*V*	*VI*	*VII*	*VIII*	*IX*	*X*	*XI*	*XII*
10	426	429	404	425	430	435	441	450	461	468	472	474
20	427	403	416	427	431	436	443	454	463	469	473	475
30	424	403	423	428	432	438	447	458	466	470	473	475
Ср.	426	412	414	427	431	436	444	454	463	469	473	475
Макс.	424	403	404	425	430	435	441	450	461	468	472	474
Мин.	427	429	423	428	432	438	447	458	466	470	473	475

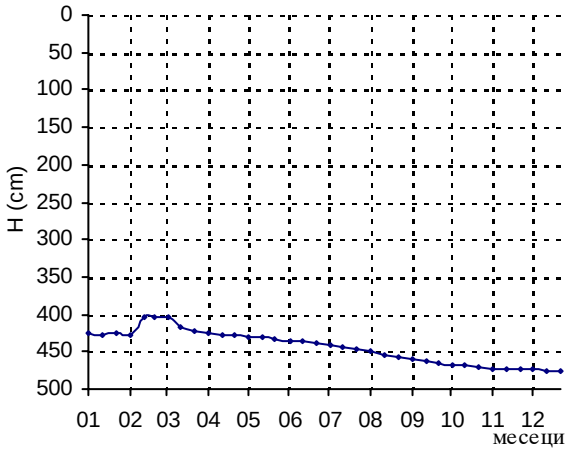

Год. макс: 403 Ср. год: 444 Год. мин: 475

Датум: 20.02.2011. T (°C) ☐ Датум: 20.12.2011.

Шифра станице: 386 ***Подручје:*** ***Кота "0" (мнм):*** 293.44

Назив пијезометра: Брза ***Ветерница*** ***Кота терена (мнм):*** 293.04

Дан	*I*	*II*	*III*	*IV*	*V*	*VI*	*VII*	*VIII*	*IX*	*X*	*XI*	*XII*
10	640	635	590	590	615	630	660	680	700	710	715	735
20	640	605	600	595	625	640	660	690	705	710	725	740
30	650	600	590	605	625	645	665	700	710	715	735	740
Ср.	643	613	593	597	622	638	662	690	705	712	725	738
Макс.	640	600	590	590	615	630	660	680	700	710	715	735
Мин.	650	635	600	605	625	645	665	700	710	715	735	740

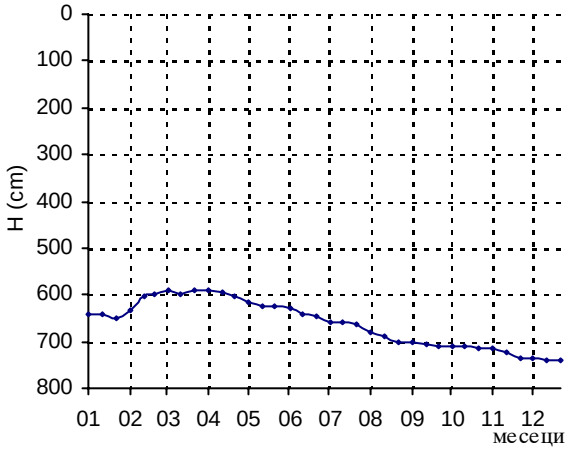

Год. макс: 590 Ср. год: 662 Год. мин: 740

Датум: 10.03.2011. T (°C) ☐ Датум: 20.12.2011.

Шифра станице: 390 ***Подручје:*** ***Кота "0" (мнм):*** 283.61

Назив пијезометра: Горина ***Ветерница*** ***Кота терена (мнм):*** 282.71

Дан	*I*	*II*	*III*	*IV*	*V*	*VI*	*VII*	*VIII*	*IX*	*X*	*XI*	*XII*
10	60	38	34	36	50	79	87	96	74	71	83	88
20	50	36	34	36	70	82	92	97	74	75	87	89
30	40	34	35	42	78	85	96	99	73	80	87	95
Ср.	50	36	34	38	66	82	92	97	74	75	86	91
Макс.	40	34	34	36	50	79	87	96	73	71	83	88
Мин.	60	38	35	42	78	85	96	99	74	80	87	95

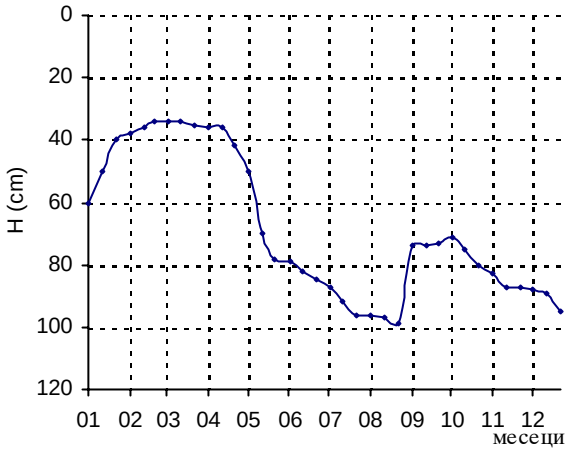

Год. макс: 34 Ср. год: 68 Год. мин: 99

Датум: 28.02.2011. T (°C) ☐ Датум: 30.08.2011.

НИВО ПОДЗЕМНИХ ВОДА (см) ГОДИНА: 2011

Шифра станице: 524 **Подручје:** **Кота "0" (мнм):** 232.34

Назив пијезометра: Лесковац-КПД **Ветерница** **Кота терена (мнм):** 231.64

Дан	I	II	III	IV	V	VI	VII	VIII	IX	X	XI	XII
10	535	532	538	559	561	553	547	546	545	536	539	544
20	532	532	546	561	557	548	539	538	537	537	536	552
30	531	533	557	564	551	552	535	532	531	541	536	557
Ср.	533	532	547	561	556	551	540	539	538	538	537	551
Макс.	531	532	538	559	551	548	535	532	531	536	536	544
Мин.	535	533	557	564	561	553	547	546	545	541	539	557

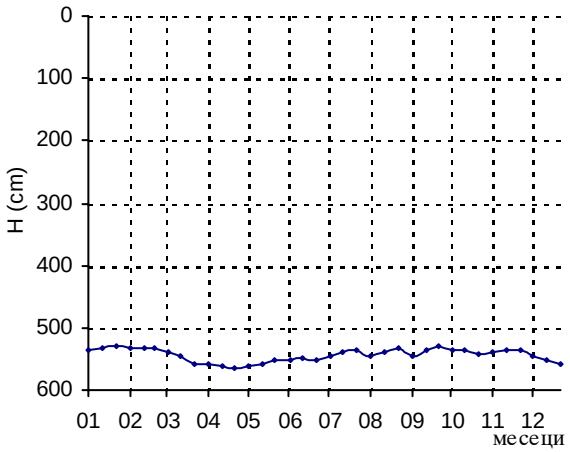

Год. макс: 531 Ср. год: 544 Год. мин: 564

Датум: 30.01.2011. T (°C) ☐ Датум: 30.04.2011.

Шифра станице: 525 **Подручје:** **Кота "0" (мнм):** 232.15

Назив пијезометра: Лесковац-КПД **Ветерница** **Кота терена (мнм):** 231.69

Дан	I	II	III	IV	V	VI	VII	VIII	IX	X	XI	XII
10	537	536	536				507	505	504	497	507	511
20	535	539					501	500	499	499	511	517
30	534	540					497	496	495	503	516	521
Ср.	535	538	536				502	500	499	500	511	516
Макс.	534	536	536				497	496	495	497	507	511
Мин.	537	540	536				507	505	504	503	516	521

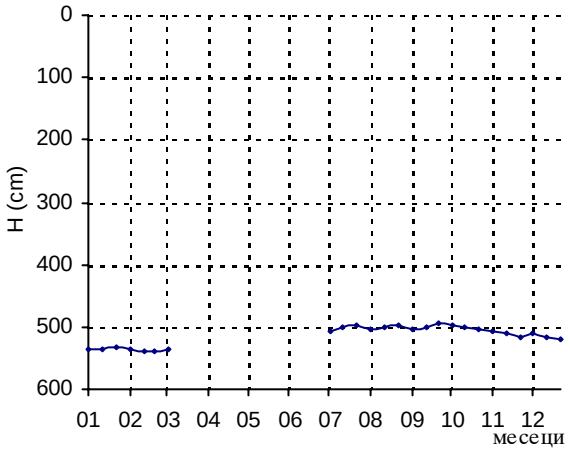

Год. макс: 495 Ср. год: 514 Год. мин: 540

Датум: 30.09.2011. T (°C) ☐ Датум: 28.02.2011.

Шифра станице: 526 **Подручје:** **Кота "0" (мнм):** 232.12

Назив пијезометра: Лесковац-КПД-Рударе **Ветерница** **Кота терена (мнм):** 231.56

Дан	I	II	III	IV	V	VI	VII	VIII	IX	X	XI	XII
10	475	486	511	529	533	529	539	537	536	534	541	547
20	473	492	522	532	531	533	536	534	533	537	539	544
30	470	496	527	534	525	529	531	531	530	542	538	544
Ср.	473	491	520	532	530	530	535	534	533	538	539	545
Макс.	470	486	511	529	525	529	531	531	530	534	538	544
Мин.	475	496	527	534	533	533	539	537	536	542	541	547

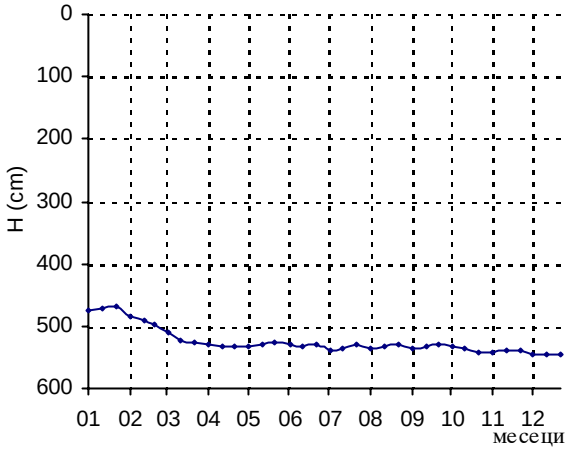

Год. макс: 470 Ср. год: 525 Год. мин: 547

Датум: 30.01.2011. T (°C) ☐ Датум: 10.12.2011.

ПОДРУЧЈЕ

К О Л У Б А Р А

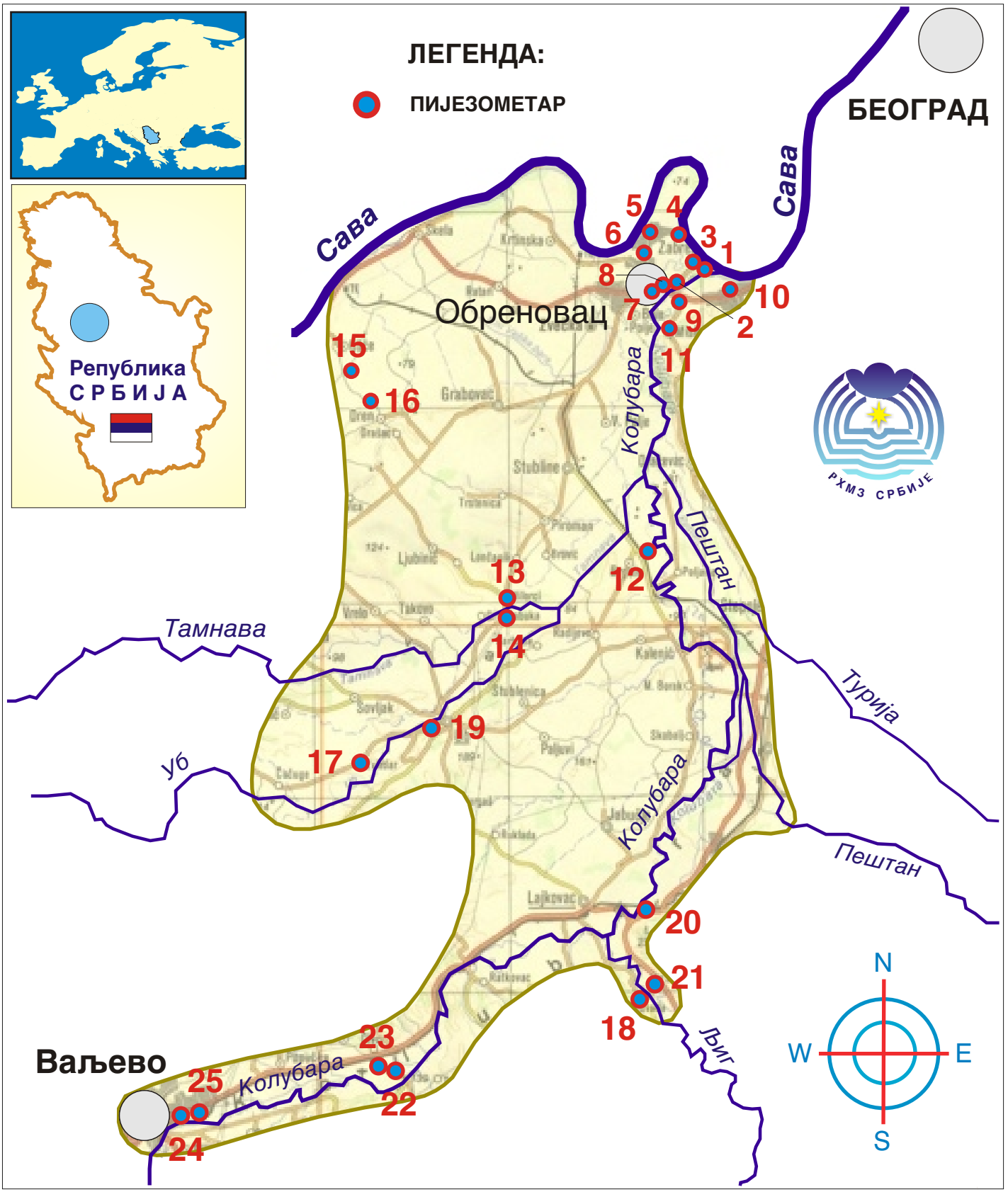

НИВО ПОДЗЕМНИХ ВОДА (см) *ГОДИНА:* 2011

Шифра станице: 230А ***Подручје:*** ***Кота "0" (мнм):*** 74.09

Назив пијезометра: Колубара-ушће ***Колубара*** ***Кота терена (мнм):*** 73.49

Дан	*I*	*II*	*III*	*IV*	*V*	*VI*	*VII*	*VIII*	*IX*	*X*	*XI*	*XII*
01		77	89		271	296	303	280	352	374	342	
10	59	82	87		285	298	313	299	368	361	353	384
20	75	86		266	286	299	319	327	373	335	372	351
Ср.	67	82	88	266	281	298	312	302	364	357	356	368
Макс.	59	77	87	266	271	296	303	280	352	335	342	351
Мин.	75	86	89	266	286	299	319	327	373	374	372	384

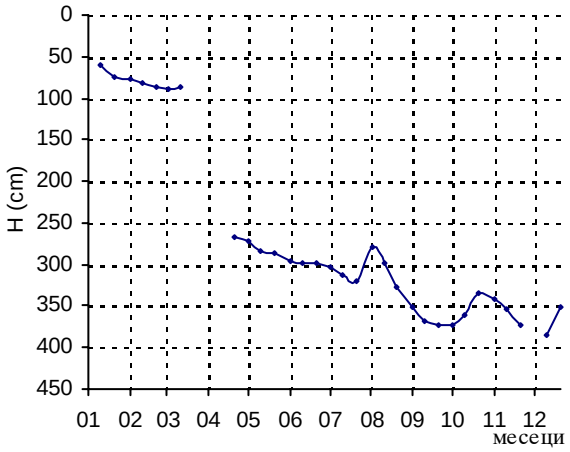

Год. макс: 59 Ср. год: 270 Год. мин: 384

Датум: 10.01.2011. Т (°C) ☑ Датум: 10.12.2011.

Шифра станице: 232А ***Подручје:*** ***Кота "0" (мнм):*** 74.27

Назив пијезометра: Обреновац-аласка колиба ***Колубара*** ***Кота терена (мнм):*** 73.51

Дан	*I*	*II*	*III*	*IV*	*V*	*VI*	*VII*	*VIII*	*IX*	*X*	*XI*	*XII*
01		216	246		294	349	408	421	450	475	471	
10	196	231	248		326	372	421	425	458	473	463	473
20	226	239		289	336	391	433	435	464	472	476	464
Ср.	211	229	247	289	319	371	421	427	457	473	470	469
Макс.	196	216	246	289	294	349	408	421	450	472	463	464
Мин.	226	239	248	289	336	391	433	435	464	475	476	473

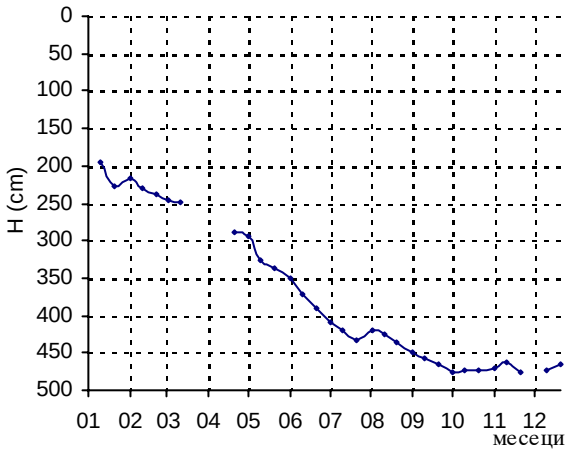

Год. макс: 196 Ср. год: 376 Год. мин: 476

Датум: 10.01.2011. Т (°C) ☑ Датум: 20.11.2011.

Шифра станице: 233А ***Подручје:*** ***Кота "0" (мнм):*** 75.72

Назив пијезометра: Забрежје-насип ***Колубара*** ***Кота терена (мнм):*** 75.01

Дан	*I*	*II*	*III*	*IV*	*V*	*VI*	*VII*	*VIII*	*IX*	*X*	*XI*	*XII*
01		434	453		479	499	517	538	553	571	584	
10	422	441	457		486	511	523	536	557	578	584	593
20	435	448		471	494	512	536	544	565	582	588	588
Ср.	429	441	455	471	486	507	525	539	558	577	585	591
Макс.	422	434	453	471	479	499	517	536	553	571	584	588
Мин.	435	448	457	471	494	512	536	544	565	582	588	593

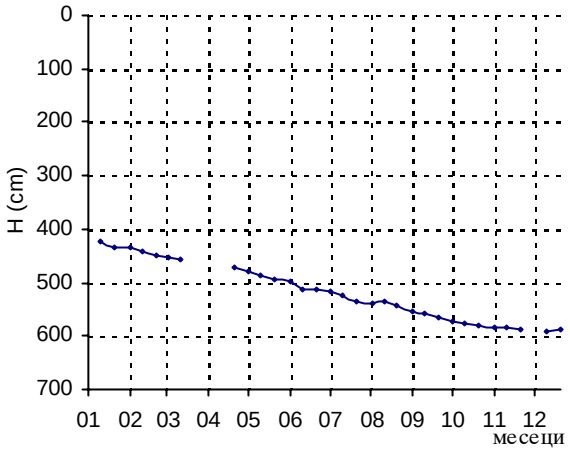

Год. макс: 422 Ср. год: 519 Год. мин: 593

Датум: 10.01.2011. Т (°C) ☑ Датум: 10.12.2011.

НИВО ПОДЗЕМНИХ ВОДА (см) *ГОДИНА:* 2011

Шифра станице: 235А ***Подручје:*** ***Кота "0" (мнм):*** 75.04

Назив пијезометра: Забрежје-Б.Марковића169 ***Колубара*** ***Кота терена (мнм):*** 74.2

Дан	*I*	*II*	*III*	*IV*	*V*	*VI*	*VII*	*VIII*	*IX*	*X*	*XI*	*XII*
01		288	293		341	366	399	417	434	449	461	
10	286	292	290		352	376	402	418	442	456	462	466
20	298	296			358	388	407	426	446	459	468	463
Ср.	292	292	292		350	377	403	420	441	455	464	465
Макс.	286	288	290		341	366	399	417	434	449	461	463
Мин.	298	296	293		358	388	407	426	446	459	468	466

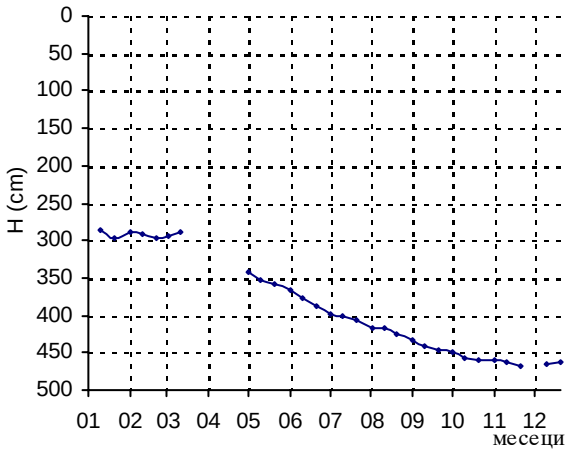

Год. макс: 286 Ср. год: 390 Год. мин: 468

Датум: 10.01.2011. Т (°C) ☑ Датум: 20.11.2011.

Шифра станице: 238А ***Подручје:*** ***Кота "0" (мнм):*** 75.12

Назив пијезометра: Обреновац-водомер ***Колубара*** ***Кота терена (мнм):*** 74.09

Дан	*I*	*II*	*III*	*IV*	*V*	*VI*	*VII*	*VIII*	*IX*	*X*	*XI*	*XII*
01	208	214	201	264	339	352	382	386	415	434	432	443
05	206	217	203	287	343	357	384	384	421	440	423	443
10	202	218	221	312	342	364	388	383	433	441	427	444
15	209	221		313	348	363	392	382	431	444	433	436
20	203	210		314	352	358	400	393	436	434	440	435
25	208	204	265	323	353	379	404	409	440	429	441	427
Ср.	206	214	223	302	346	362	392	390	429	437	433	438
Макс.	202	204	201	264	339	352	382	382	415	429	423	427
Мин.	209	221	265	323	353	379	404	409	440	444	441	444

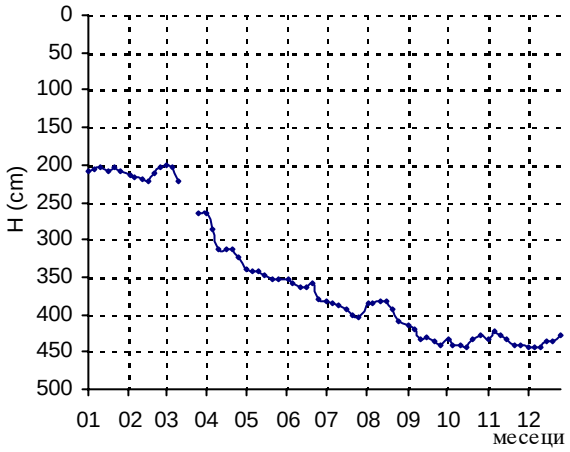

Год. макс: 201 Ср. год: 351 Год. мин: 444

Датум: 01.03.2011. Т (°C) ☐ Датум: 15.10.2011.

Шифра станице: 240А ***Подручје:*** ***Кота "0" (мнм):*** 76.95

Назив пијезометра: Барич-стара ж.станица ***Колубара*** ***Кота терена (мнм):*** 76.33

Дан	*I*	*II*	*III*	*IV*	*V*	*VI*	*VII*	*VIII*	*IX*	*X*	*XI*	*XII*
01		211	214		262	299	360	391	452	459	469	
10	215	201	209		286	332	368	414	454	464	476	480
20	219	228		257	295	353	388	428	457	460	485	456
Ср.	217	213	212	257	281	328	372	411	454	461	477	468
Макс.	215	201	209	257	262	299	360	391	452	459	469	456
Мин.	219	228	214	257	295	353	388	428	457	464	485	480

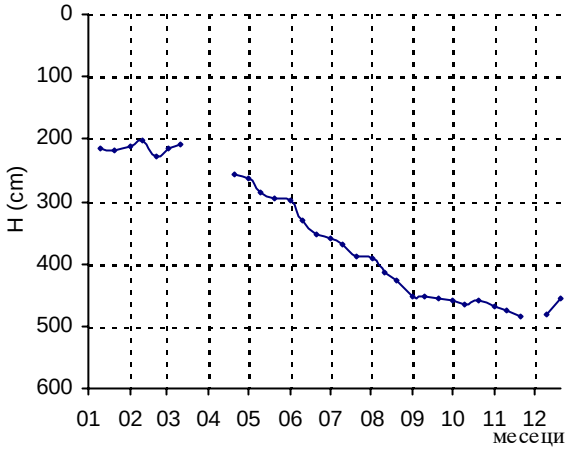

Год. макс: 201 Ср. год: 356 Год. мин: 485

Датум: 10.02.2011. Т (°C) ☑ Датум: 20.11.2011.

НИВО ПОДЗЕМНИХ ВОДА (см) *ГОДИНА:* 2011

Шифра станице: 241А ***Подручје:*** ***Кота "0" (мнм):*** 76.88

Назив пијезометра: Мислођин ***Колубара*** ***Кота терена (мнм):*** 76.02

Дан	*I*	*II*	*III*	*IV*	*V*	*VI*	*VII*	*VIII*	*IX*	*X*	*XI*	*XII*
01		318	316		358	388	454	482	508	523	545	
10	321	305	310		377	401	466	488	512	536	549	548
20	336	277		352	384	440	473	496	516	542	559	554
Ср.	329	300	313	352	373	410	464	489	512	534	551	551
Макс.	321	277	310	352	358	388	454	482	508	523	545	548
Мин.	336	318	316	352	384	440	473	496	516	542	559	554

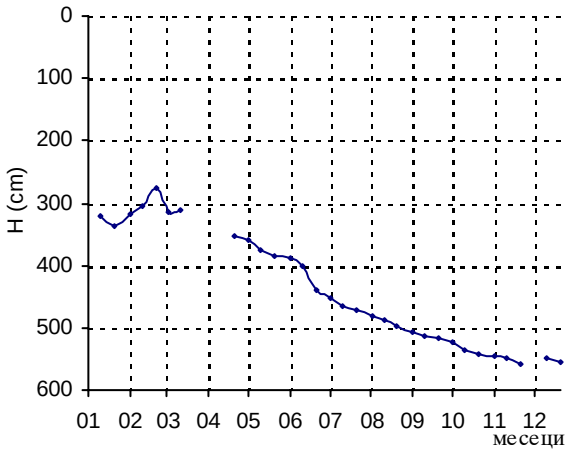

Год. макс: 277 Ср. год: 440 Год. мин: 559

Датум: 20.02.2011. Т (°C) ☑ Датум: 20.11.2011.

Шифра станице: 247А ***Подручје:*** ***Кота "0" (мнм):*** 83.74

Назив пијезометра: Бргуле ***Колубара*** ***Кота терена (мнм):*** 82.99

Дан	*I*	*II*	*III*	*IV*	*V*	*VI*	*VII*	*VIII*	*IX*	*X*	*XI*	*XII*
01		321	244		306	334	377	416	448	465	464	
10	309	311	232		325	345	389	426	454	470	456	450
20	327	288		276	333	356	398	438	460	466	466	444
Ср.	318	307	238	276	321	345	388	427	454	467	462	447
Макс.	309	288	232	276	306	334	377	416	448	465	456	444
Мин.	327	321	244	276	333	356	398	438	460	470	466	450

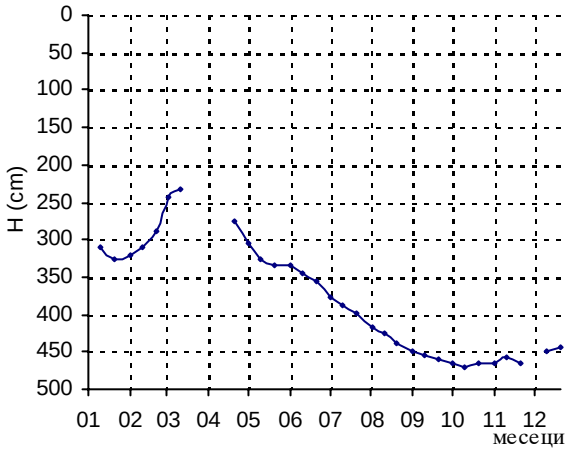

Год. макс: 232 Ср. год: 380 Год. мин: 470

Датум: 10.03.2011. Т (°C) ☑ Датум: 10.10.2011.

Шифра станице: 251А ***Подручје:*** ***Кота "0" (мнм):*** 88.58

Назив пијезометра: Ћеманов мост ***Колубара*** ***Кота терена (мнм):*** 88.05

Дан	*I*	*II*	*III*	*IV*	*V*	*VI*	*VII*	*VIII*	*IX*	*X*	*XI*	*XII*
01		334	275		337	356	403	426	463	480	470	
10	345	302	259		337	371	412	433	469	484	468	459
20	356	294		321	356	387	421	448	477	473	467	456
Ср.	351	310	267	321	343	371	412	436	470	479	468	458
Макс.	345	294	259	321	337	356	403	426	463	473	467	456
Мин.	356	334	275	321	356	387	421	448	477	484	470	459

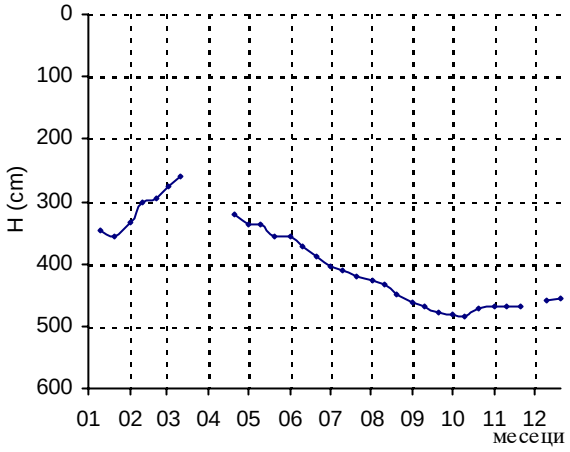

Год. макс: 259 Ср. год: 398 Год. мин: 484

Датум: 10.03.2011. Т (°C) ☑ Датум: 10.10.2011.

НИВО ПОДЗЕМНИХ ВОДА (см) ГОДИНА: 2011

Шифра станице: 252А **Подручје:** **Кота "0" (мнм):** 88.3

Назив пијезометра: Ћеманов мост-Јабука **Колубара** **Кота терена (мнм):** 87.2

Дан	I	II	III	IV	V	VI	VII	VIII	IX	X	XI	XII
01		204	152		226	242	296	318	361	385	379	
10	222	203	139		228	256	310	319	374	392	377	364
20	227	173		209	246	279	314	343	380	381	379	362
Ср.	225	193	146	209	233	259	307	327	372	386	378	363
Макс.	222	173	139	209	226	242	296	318	361	381	377	362
Мин.	227	204	152	209	246	279	314	343	380	392	379	364

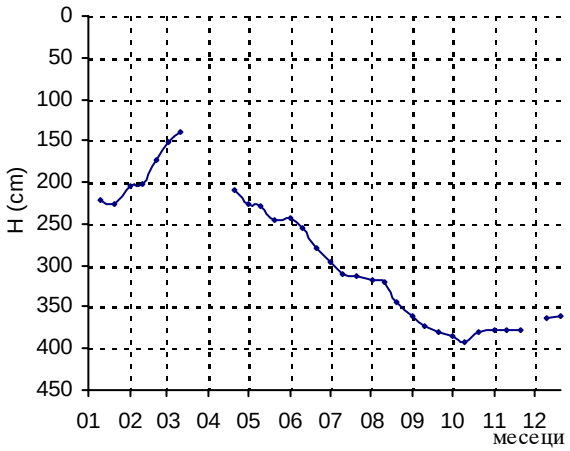

Год. макс: 139 Ср. год: 292 Год. мин: 392

Датум: 10.03.2011. Т (°C) ☑ Датум: 10.10.2011.

Шифра станице: 262 **Подручје:** **Кота "0" (мнм):** 80.25

Назив пијезометра: Ушће **Колубара** **Кота терена (мнм):** 80

Дан	I	II	III	IV	V	VI	VII	VIII	IX	X	XI	XII
01	99	75	36	75	116	134	174	197	231	232	232	237
05	103	72	43	69	115	130	175	209	237	233	239	238
10	97	64	45	79	115	122	179	216	242	235	235	243
15	99	48	51	82	122	127	183	222	253	233	237	246
20	82	25	64	93	126	128	185	226	252	237	237	249
25	79	27	69	110	132	181	193	221	250	239	237	247
Ср.	93	52	51	85	121	137	182	215	244	235	236	243
Макс.	79	25	36	69	115	122	174	197	231	232	232	237
Мин.	103	75	69	110	132	181	193	226	253	239	239	249

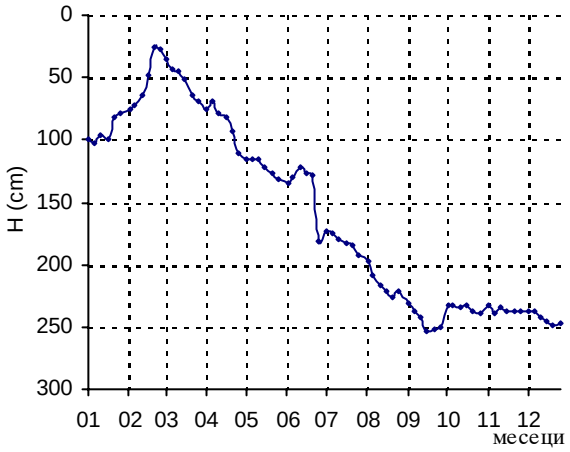

Год. макс: 25 Ср. год: 158 Год. мин: 253

Датум: 20.02.2011. Т (°C) ☐ Датум: 15.09.2011.

Шифра станице: 263 **Подручје:** **Кота "0" (мнм):** 81.61

Назив пијезометра: Дрен **Колубара** **Кота терена (мнм):** 81.11

Дан	I	II	III	IV	V	VI	VII	VIII	IX	X	XI	XII
01	205	172	124	163	222	257	298	332	377	393	384	392
05	204	181	134	169	231	263	306	334	382	394	387	387
10	203	155	132	181	232	233	313	351	378	395	389	385
15	208	149	146	193	237	242	317	346	385	391	389	385
20	189	144	151	212	243	249	327	357	390	390	389	390
25	198	112	160	217	250	331	322	368	391	389	393	384
Ср.	201	152	141	189	236	263	314	348	384	392	389	387
Макс.	189	112	124	163	222	233	298	332	377	389	384	384
Мин.	208	181	160	217	250	331	327	368	391	395	393	392

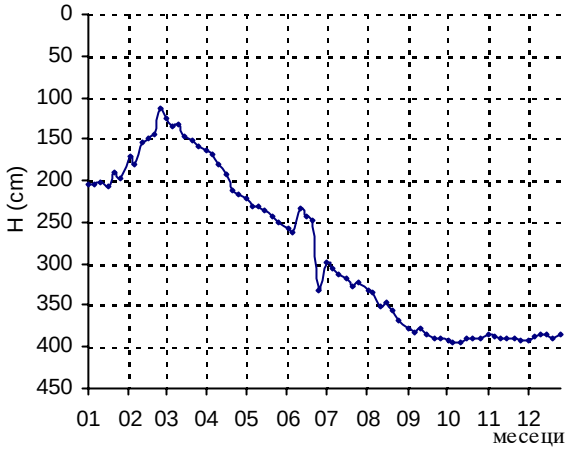

Год. макс: 112 Ср. год: 283 Год. мин: 395

Датум: 25.02.2011. Т (°C) ☐ Датум: 10.10.2011.

НИВО ПОДЗЕМНИХ ВОДА (см) *ГОДИНА:* 2011

Шифра станице: 829А ***Подручје:*** ***Кота "0" (мнм):*** 102.89

Назив пијезометра: Звиздар ***Колубара*** ***Кота терена (мнм):*** 102.56

Дан	*I*	*II*	*III*	*IV*	*V*	*VI*	*VII*	*VIII*	*IX*	*X*	*XI*	*XII*
01		144	110		144	165	260	316	371	388	334	
10	148	131	103		148	180	282	346	377	358	335	331
20	156	118		126	163	196	301	362	384	337	336	326
Ср.	152	131	107	126	152	180	281	341	377	361	335	329
Макс.	148	118	103	126	144	165	260	316	371	337	334	326
Мин.	156	144	110	126	163	196	301	362	384	388	336	331

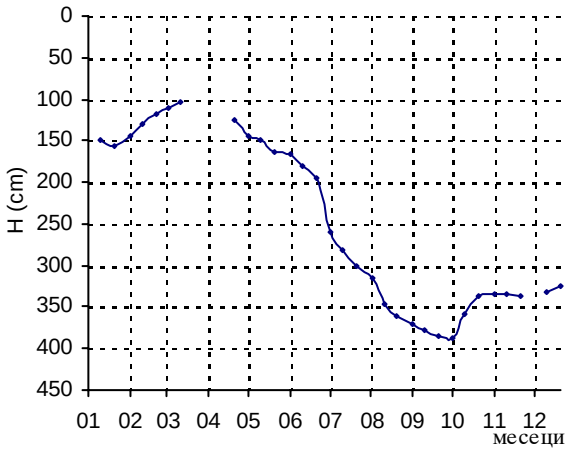

Год. макс: 103 Ср. год: 251 Год. мин: 388

Датум: 10.03.2011. Т (°C) ☑ Датум: 01.10.2011.

Шифра станице: 831А ***Подручје:*** ***Кота "0" (мнм):*** 99.64

Назив пијезометра: Гуњевац-пескара ***Колубара*** ***Кота терена (мнм):*** 98.75

Дан	*I*	*II*	*III*	*IV*	*V*	*VI*	*VII*	*VIII*	*IX*	*X*	*XI*	*XII*
01	154	180	155	135	151	141	142	156	190	212	229	277
05	158	185	150	139	145	135	130	162	201	221	240	274
10	166	183	154	131	140	140	148	169	211	209	251	276
15	170	179	146	144	138	151	155	173	197	211	259	275
20	172	170	144	151	144	153	158	180	199	206	266	272
25	177	165	138	164	130	152	150	189	208	213	274	271
Ср.	166	177	148	144	141	145	147	172	201	212	253	274
Макс.	154	165	138	131	130	135	130	156	190	206	229	271
Мин.	177	185	155	164	151	153	158	189	211	221	274	277

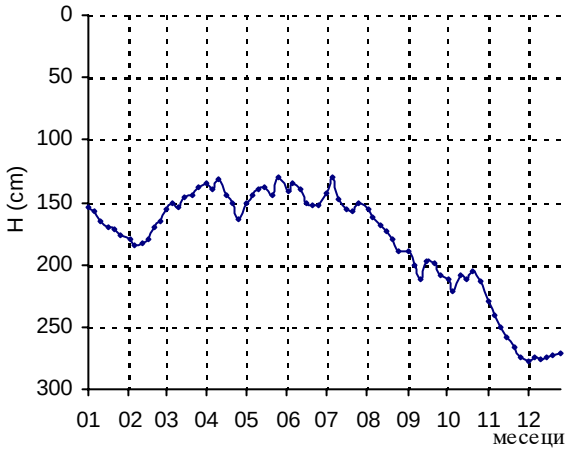

Год. макс: 130 Ср. год: 182 Год. мин: 277

Датум: 25.05.2011. Т (°C) ☐ Датум: 01.12.2011.

Шифра станице: 834А ***Подручје:*** ***Кота "0" (мнм):*** 106.37

Назив пијезометра: Бели Брод-ГМС ***Колубара*** ***Кота терена (мнм):*** 105.87

Дан	*I*	*II*	*III*	*IV*	*V*	*VI*	*VII*	*VIII*	*IX*	*X*	*XI*	*XII*
01	664	673	637	631	633	572	644	656	674	682	685	693
05	667	674	639	635	624	594	650	659	676	684	686	694
10	666	652	626	638	583	602	651	662	679	685	687	684
15	667	657	564	563	616	621	655	664	684	683	689	685
20	670	619	613	609	592	638	658	668	687	684	689	686
25	671	635	602	630	590	641	660	670	681	682	691	687
Ср.	668	652	614	618	606	611	653	663	680	683	688	688
Макс.	664	619	564	563	583	572	644	656	674	682	685	684
Мин.	671	674	639	638	633	641	660	670	687	685	691	694

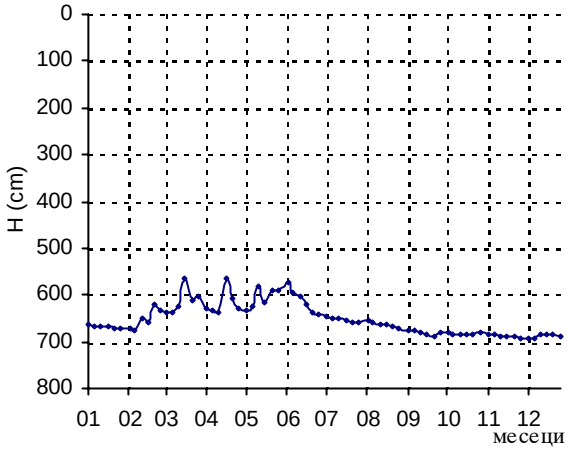

Год. макс: 563 Ср. год: 652 Год. мин: 694

Датум: 15.04.2011. Т (°C) ☑ Датум: 05.12.2011.

НИВО ПОДЗЕМНИХ ВОДА (см) *ГОДИНА:* 2011

Шифра станице: 838А ***Подручје:*** ***Кота "0" (мнм):*** 116.28

Назив пијезометра: Боговађа ***Колубара*** ***Кота терена (мнм):*** 115.26

Дан	*I*	*II*	*III*	*IV*	*V*	*VI*	*VII*	*VIII*	*IX*	*X*	*XI*	*XII*
01		488	442		468	361	477	507	524	541	523	
10	486	467	423		471	424	490	506	527	546	525	526
20	494	466		442	472	464	498	514	532	535	528	526
Ср.	490	474	433	442	470	416	488	509	528	541	525	526
Макс.	486	466	423	442	468	361	477	506	524	535	523	526
Мин.	494	488	442	442	472	464	498	514	532	546	528	526

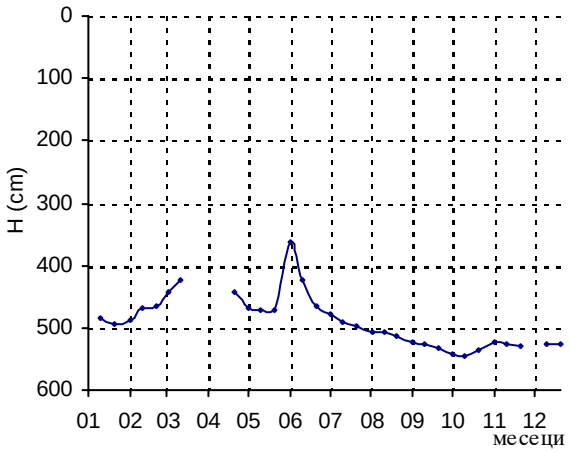

Год. макс: 361 Ср. год: 490 Год. мин: 546

Датум: 01.06.2011. Т (°C) ☑ Датум: 10.10.2011.

Шифра станице: 839А ***Подручје:*** ***Кота "0" (мнм):*** 139.38

Назив пијезометра: Дивци-Суво поље ***Колубара*** ***Кота терена (мнм):*** 138.24

Дан	*I*	*II*	*III*	*IV*	*V*	*VI*	*VII*	*VIII*	*IX*	*X*	*XI*	*XII*
05	312	318	300	300	309	306	323	332	375			
10	312	320	299	296	310	308	325	338	378			
15	316	315	290	300	311	310	334	340	379			
20	315	311	289	300	310	320	338	350	385			
25	316	302	289	298	325		335	365	387			
30	319	304	288	304	305		330	370	390			
Ср.	315	312	293	300	312	311	331	349	382			
Макс.	312	302	288	296	305	306	323	332	375			
Мин.	319	320	300	304	325	320	338	370	390			

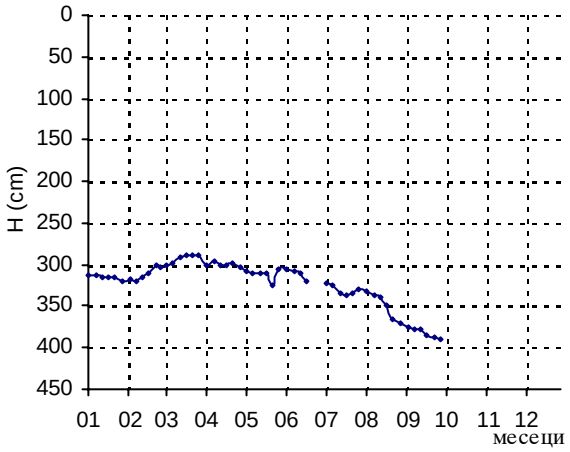

Год. макс: 288 Ср. год: 323 Год. мин: 390

Датум: 30.03.2011. Т (°C) ☐ Датум: 30.09.2011.

Шифра станице: 840А ***Подручје:*** ***Кота "0" (мнм):*** 139.65

Назив пијезометра: Дивци ***Колубара*** ***Кота терена (мнм):*** 138.65

Дан	*I*	*II*	*III*	*IV*	*V*	*VI*	*VII*	*VIII*	*IX*	*X*	*XI*	*XII*
05	370	373	340	350	367	345	385	405	439			
10	366	370	337	346	370	352	385	408	443			
15	368	358	331	344	368	360	400	411	452			
20	369	359	325	357	370	375	407	415	464			
25	370	355	333	361	380	380	406	425	455			
30	385	352	336	364	343	384	405	440	463			
Ср.	371	361	334	354	366	366	398	417	453			
Макс.	366	352	325	344	343	345	385	405	439			
Мин.	385	373	340	364	380	384	407	440	464			

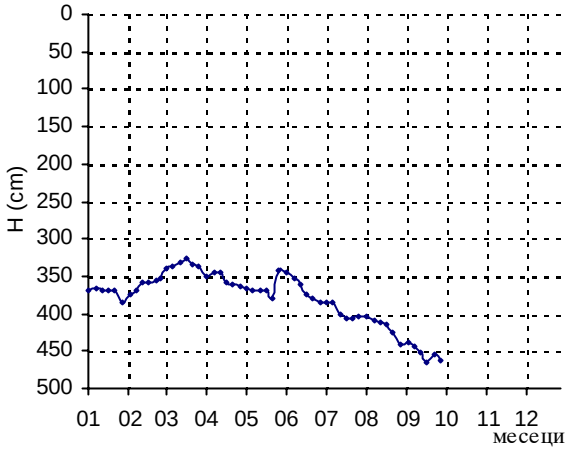

Год. макс: 325 Ср. год: 380 Год. мин: 464

Датум: 20.03.2011. Т (°C) ☐ Датум: 20.09.2011.

НИВО ПОДЗЕМНИХ ВОДА (см) ***ГОДИНА:*** 2011

Шифра станице: 841А ***Подручје:*** ***Кота "0" (мнм):*** 167.97

Назив пијезометра: Ваљево-ГМС ***Колубара*** ***Кота терена (мнм):*** 166.85

Дан	***I***	***II***	***III***	***IV***	***V***	***VI***	***VII***	***VIII***	***IX***	***X***	***XI***	***XII***
01	357	364	352	384	407	343	404	416	444	490	492	493
05	359	377	355	388	400	360	407	416	456	491	493	492
10	358	355	351	392	361	369	407	420	474	492	493	490
15	359	357	371		382	387	409	422	486	491	493	488
20	361	343	388	393	360	399	411	429	493	492	493	487
25	362	351	377	404	360	402	413	434	490	491	493	487
Ср.	359	358	366	392	378	377	409	423	474	491	493	490
Макс.	357	343	351	384	360	343	404	416	444	490	492	487
Мин.	362	377	388	404	407	402	413	434	493	492	493	493

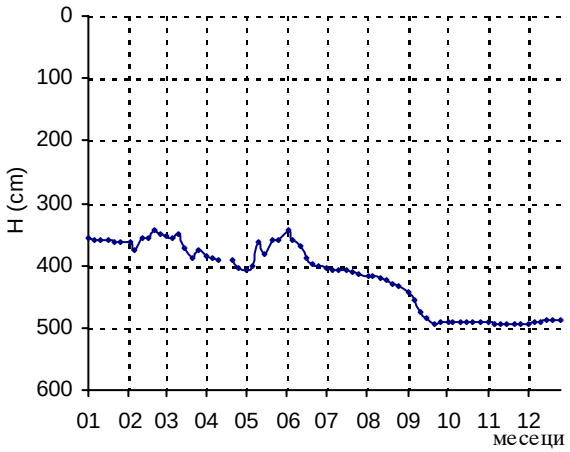

Год. макс: 343 Ср. год: 418 Год. мин: 493

Датум: 20.02.2011. Т (°C) ☑ Датум: 20.09.2011.

ПОДРУЧЈЕ

М Л А В А

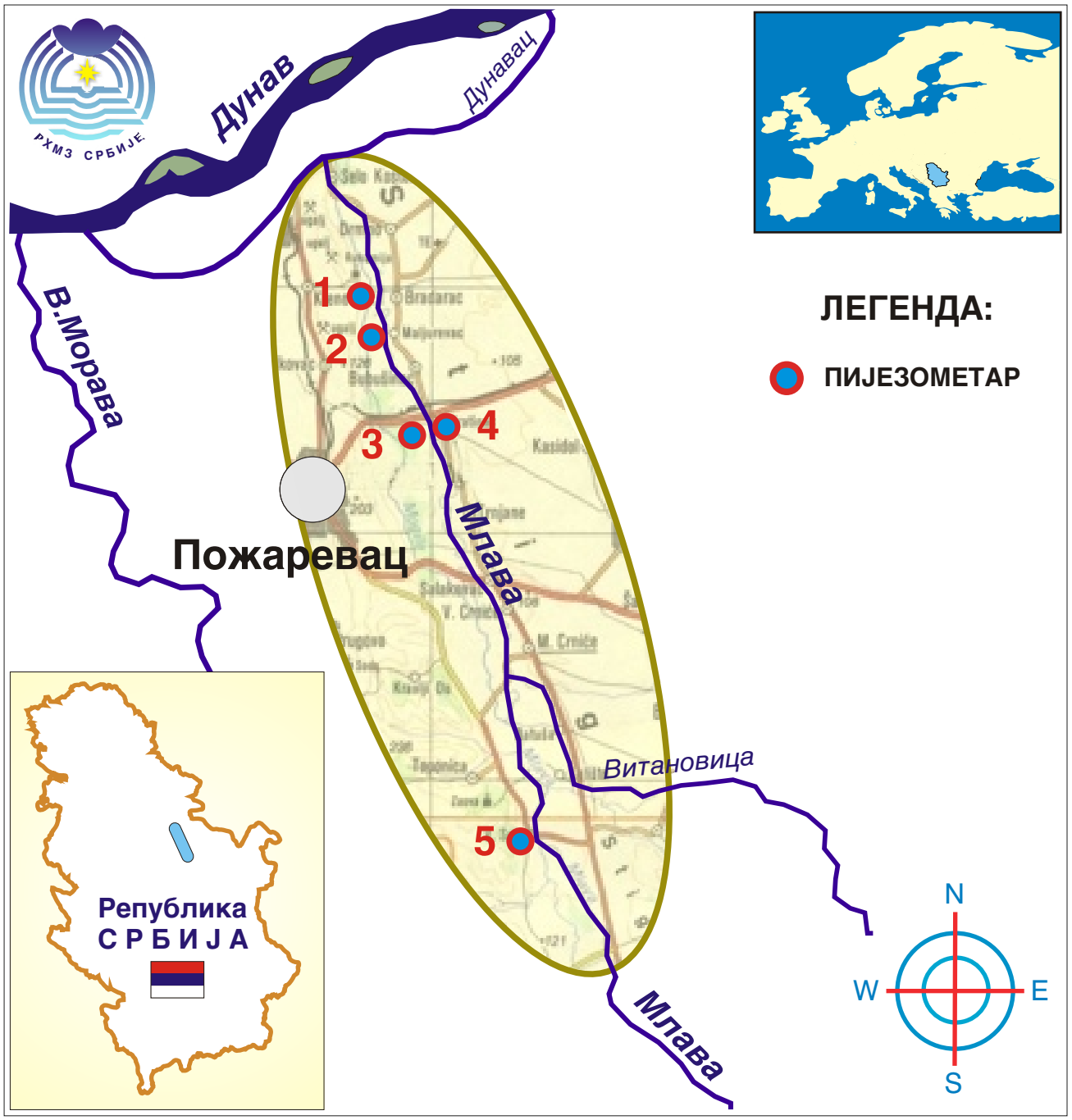

НИВО ПОДЗЕМНИХ ВОДА (см) *ГОДИНА:* 2011

Шифра станице: 319 ***Подручје:*** ***Кота "0" (мнм):*** 96.55

Назив пијезометра: Велико Село ***Млава*** ***Кота терена (мнм):*** 95.95

Дан	*I*	*II*	*III*	*IV*	*V*	*VI*	*VII*	*VIII*	*IX*	*X*	*XI*	*XII*
01	335	329	309	318		311	311	380				396
10	338	332	318	305		308	323	372				395
20	337	312	295	312		342	381	372				395
Ср.	337	324	307	312		320	338	375				395
Макс.	335	312	295	305		308	311	372				395
Мин.	338	332	318	318		342	381	380				396

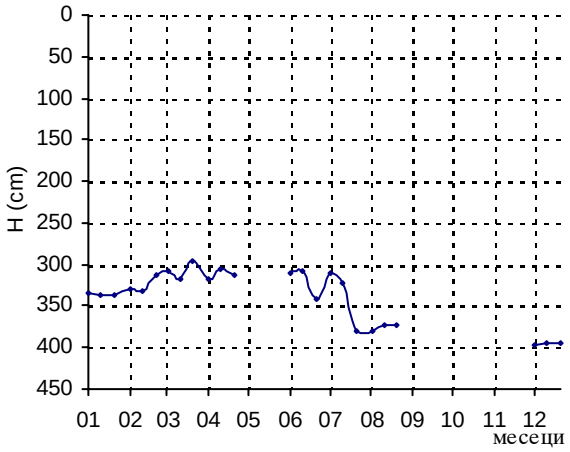

Год. макс: 295 Ср. год: 339 Год. мин: 396

Датум: 20.03.2011. T (°C) ☐ Датум: 01.12.2011.

ПОДРУЧЈЕ

М А Ч В А

Шифра станице: 18А ***Подручје:*** ***Кота "0" (мнм):*** 82.32

Назив пијезометра: Узвеће-село ***Мачва*** ***Кота терена (мнм):*** 81.21

Дан	*I*	*II*	*III*	*IV*	*V*	*VI*	*VII*	*VIII*	*IX*	*X*	*XI*	*XII*
01		383	342		407	442				560	566	567
10	390	367	335		419	454				564	566	569
20	396	368		400	428	466				566	564	565
Ср.	393	373	339	400	418	454				563	565	567
Макс.	390	367	335	400	407	442				560	564	565
Мин.	396	383	342	400	428	466				566	566	569

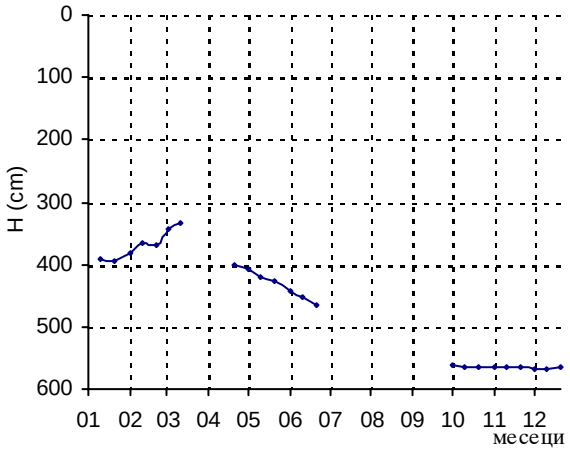

Год. макс: 335 Ср. год: 465 Год. мин: 569

Датум: 10.03.2011. Т (°C) ☐ Датум: 10.12.2011.

Шифра станице: 28А ***Подручје:*** ***Кота "0" (мнм):*** 80.91

Назив пијезометра: Мајур ***Мачва*** ***Кота терена (мнм):*** 80.06

Дан	*I*	*II*	*III*	*IV*	*V*	*VI*	*VII*	*VIII*	*IX*	*X*	*XI*	*XII*
01		342	300		374	405				503	511	518
10	350	345	277		382	412				506	512	520
20	352	328		366	392	425				511	515	518
Ср.	351	338	289	366	383	414				507	513	519
Макс.	350	328	277	366	374	405				503	511	518
Мин.	352	345	300	366	392	425				511	515	520

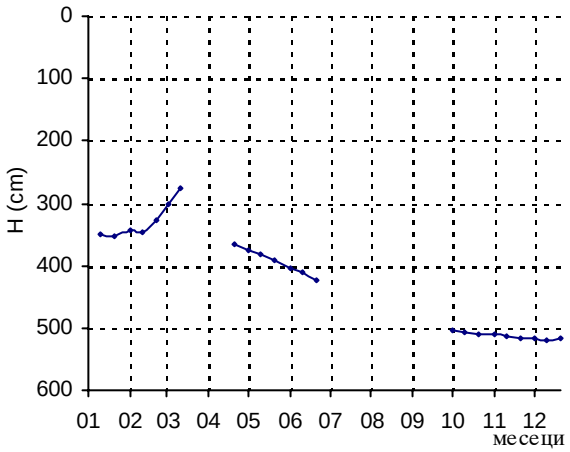

Год. макс: 277 Ср. год: 420 Год. мин: 520

Датум: 10.03.2011. Т (°C) ☐ Датум: 10.12.2011.

Шифра станице: 33 ***Подручје:*** ***Кота "0" (мнм):*** 89.68

Назив пијезометра: Петловача ***Мачва*** ***Кота терена (мнм):*** 89.23

Дан	*I*	*II*	*III*	*IV*	*V*	*VI*	*VII*	*VIII*	*IX*	*X*	*XI*	*XII*
01	406	399	330	346	370	395	416	446	467	499	515	528
10	407	392	314	351	378	402	426	449	477	501	518	534
20	409	380	317	364	380	410	433	457	485	504	523	536
Ср.	407	390	320	354	376	402	425	451	476	501	519	533
Макс.	406	380	314	346	370	395	416	446	467	499	515	528
Мин.	409	399	330	364	380	410	433	457	485	504	523	536

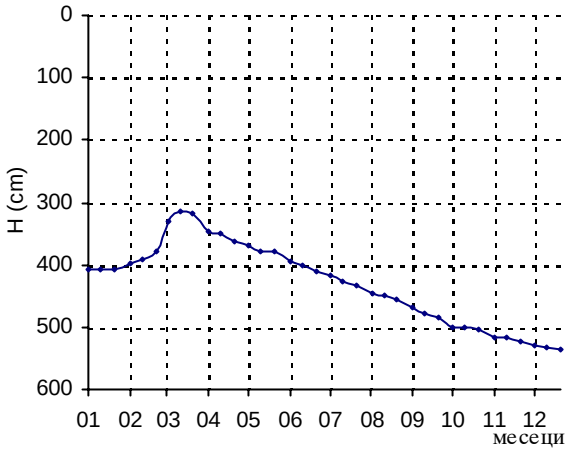

Год. макс: 314 Ср. год: 430 Год. мин: 536

Датум: 10.03.2011. Т (°C) ☐ Датум: 20.12.2011.

НИВО ПОДЗЕМНИХ ВОДА (см) *ГОДИНА:* 2011

Шифра станице: 43 ***Подручје:*** ***Кота "0" (мнм):*** 119.24

Назив пијезометра: Лозничко поље ***Мачва*** ***Кота терена (мнм):*** 118.94

Дан	*I*	*II*	*III*	*IV*	*V*	*VI*	*VII*	*VIII*	*IX*	*X*	*XI*	*XII*
01		160	148		184	196		260	288	304	314	323
10	171	153	140		186	205		267	290	313	315	321
20	168	162	153	180	189	208	252	285	299	315	319	323
Ср.	170	158	147	180	186	203	252	271	292	311	316	322
Макс.	168	153	140	180	184	196	252	260	288	304	314	321
Мин.	171	162	153	180	189	208	252	285	299	315	319	323

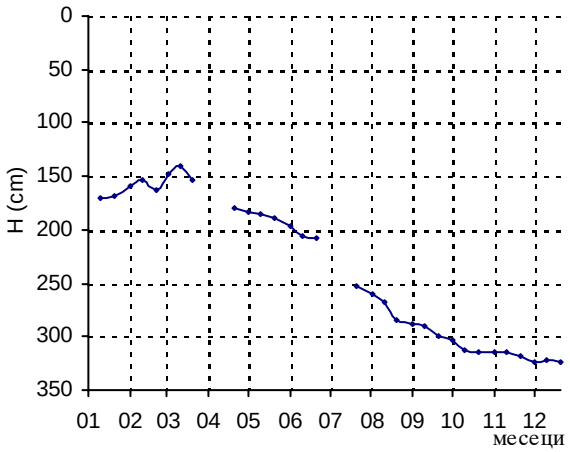

Год. макс: 140 Ср. год: 238 Год. мин: 323

Датум: 10.03.2011. Т (°C) ☐ Датум: 01.12.2011.

Шифра станице: 46 ***Подручје:*** ***Кота "0" (мнм):*** 88.54

Назив пијезометра: Бадовинци ***Мачва*** ***Кота терена (мнм):*** 88.19

Дан	*I*	*II*	*III*	*IV*	*V*	*VI*	*VII*	*VIII*	*IX*	*X*	*XI*	*XII*
01		376	376		402	410		475	510	527	526	543
10	348	380	366		410	418		489	515	534	527	544
20	362	383		395	414	432	469	502	520	533	535	550
Ср.	355	380	371	395	409	420	469	489	515	531	529	546
Макс.	348	376	366	395	402	410	469	475	510	527	526	543
Мин.	362	383	376	395	414	432	469	502	520	534	535	550

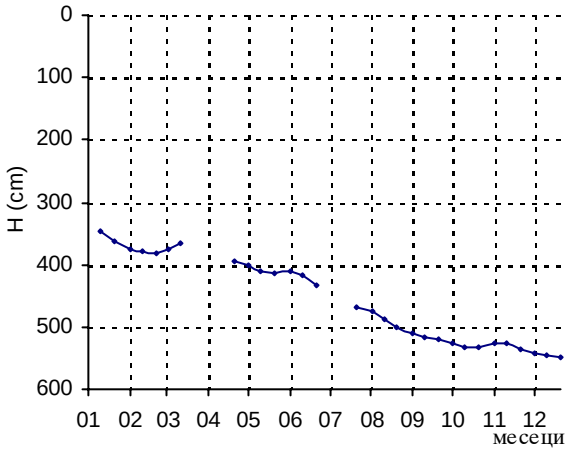

Год. макс: 348 Ср. год: 459 Год. мин: 550

Датум: 10.01.2011. Т (°C) ☐ Датум: 20.12.2011.

Шифра станице: 49 ***Подручје:*** ***Кота "0" (мнм):*** 79.99

Назив пијезометра: Шабац-Агенција ЈРБ ***Мачва*** ***Кота терена (мнм):*** 79.21

Дан	*I*	*II*	*III*	*IV*	*V*	*VI*	*VII*	*VIII*	*IX*	*X*	*XI*	*XII*
01		578	614	596	670	652	730	728	793	800	685	803
05	365	597	618	638	661	640	741	731	798	808	686	803
10	460	618	632	632	668	642	737	764	795	809	755	790
15	484	606	530	608	612	618	743	770	798	775	783	750
20	505	580	486	649	627	678	756	768	808	762	794	677
25	512	595	560	664	634	701	767	785	797	762	767	619
Ср.	465	596	573	631	645	655	746	758	798	786	745	740
Макс.	365	578	486	596	612	618	730	728	793	762	685	619
Мин.	512	618	632	664	670	701	767	785	808	809	794	803

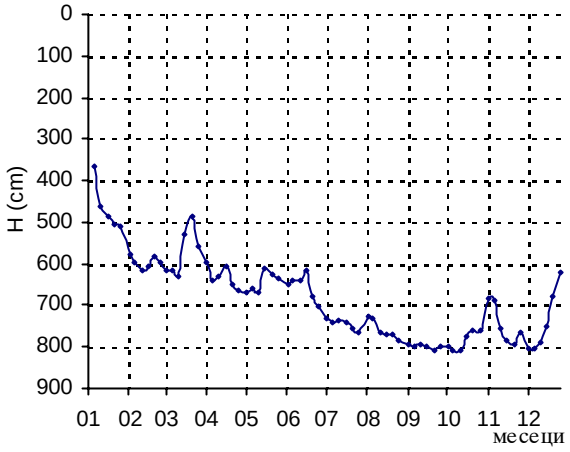

Год. макс: 365 Ср. год: 681 Год. мин: 809

Датум: 05.01.2011. Т (°C) ☑ Датум: 10.10.2011.

НИВО ПОДЗЕМНИХ ВОДА (см) *ГОДИНА:* 2011

Шифра станице: П-1 ***Подручје:*** ***Кота "0" (мнм):*** 81.81

Назив пијезометра: Равње ***Мачва*** ***Кота терена (мнм):*** 81.45

Дан	*I*	*II*	*III*	*IV*	*V*	*VI*	*VII*	*VIII*	*IX*	*X*	*XI*	*XII*
01	421	486	553	571	595	636	665	725	775	785	826	806
10	441	505	565	575	616	636	685	746	785	806	816	806
20	461	536	569	575	636	645	705	766	785	825	815	806
Ср.	441	509	562	574	616	639	685	746	782	805	819	806
Макс.	421	486	553	571	595	636	665	725	775	785	815	806
Мин.	461	536	569	575	636	645	705	766	785	825	826	806

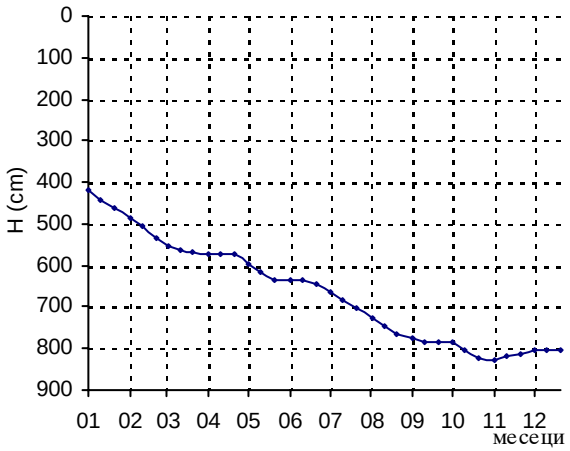

Год. макс: 421 Ср. год: 665 Год. мин: 826

Датум: 01.01.2011. T (°C) ☐ Датум: 01.11.2011.

Шифра станице: П-10 ***Подручје:*** ***Кота "0" (мнм):***

Назив пијезометра: Дреновац ***Мачва*** ***Кота терена (мнм):***

Дан	*I*	*II*	*III*	*IV*	*V*	*VI*	*VII*	*VIII*	*IX*	*X*	*XI*	*XII*
01		186	183		212	238					352	369
10	169	194	182		228	246					355	373
20	180	193		207	235	259					362	360
Ср.	175	191	183	207	225	248					356	367
Макс.	169	186	182	207	212	238					352	360
Мин.	180	194	183	207	235	259					362	373

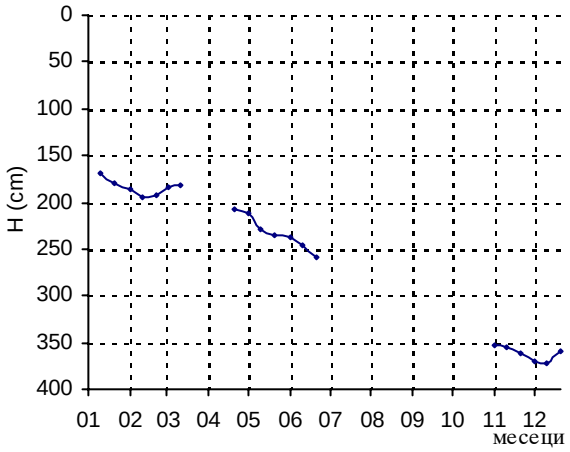

Год. макс: 169 Ср. год: 254 Год. мин: 373

Датум: 10.01.2011. T (°C) ☐ Датум: 10.12.2011.

Шифра станице: П-11 ***Подручје:*** ***Кота "0" (мнм):*** 87.67

Назив пијезометра: Црнобарски Салаш ***Мачва*** ***Кота терена (мнм):*** 87.35

Дан	*I*	*II*	*III*	*IV*	*V*	*VI*	*VII*	*VIII*	*IX*	*X*	*XI*	*XII*
01	452	520	545	550	562	610	630	650	659	662	650	640
10	460	532	550	555	570	615	638	654	660	660	640	630
20	500	540	552	560	585	620	645	658	662	650	642	635
Ср.	471	531	549	555	572	615	638	654	660	657	644	635
Макс.	452	520	545	550	562	610	630	650	659	650	640	630
Мин.	500	540	552	560	585	620	645	658	662	662	650	640

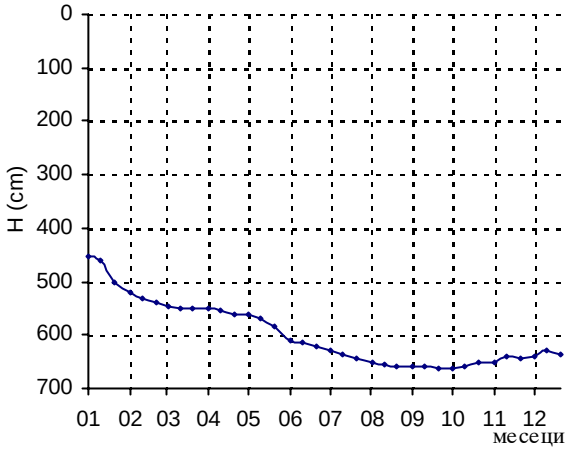

Год. макс: 452 Ср. год: 598 Год. мин: 662

Датум: 01.01.2011. T (°C) ☐ Датум: 20.09.2011.

НИВО ПОДЗЕМНИХ ВОДА (см) *ГОДИНА:* 2011

Шифра станице: П-12 ***Подручје:*** ***Кота "0" (мнм):***

Назив пијезометра: Белотић ***Мачва*** ***Кота терена (мнм):***

Дан	*I*	*II*	*III*	*IV*	*V*	*VI*	*VII*	*VIII*	*IX*	*X*	*XI*	*XII*
01		160	128		192	210		278	299	317	322	313
10	167	143	127		192	220		278	308	318	314	311
20	168	145		185	198	225	270	291	314	322	313	306
Ср.	168	149	128	185	194	218	270	282	307	319	316	310
Макс.	167	143	127	185	192	210	270	278	299	317	313	306
Мин.	168	160	128	185	198	225	270	291	314	322	322	313

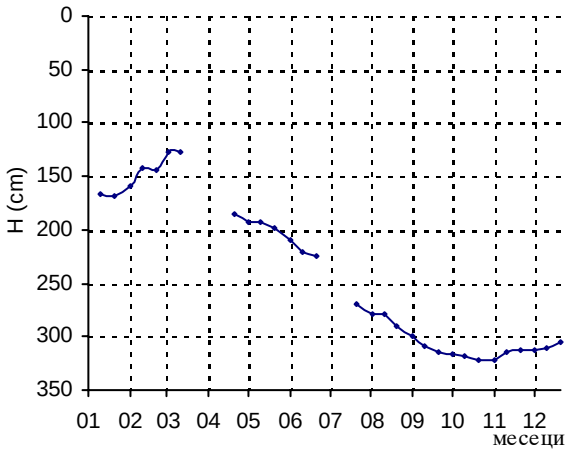

Год. макс: 127 Ср. год: 244 Год. мин: 322

Датум: 10.03.2011. T (°C) ☐ Датум: 20.10.2011.

Шифра станице: П-13 ***Подручје:*** ***Кота "0" (мнм):*** 81.91

Назив пијезометра: Штитар ***Мачва*** ***Кота терена (мнм):*** 81.72

Дан	*I*	*II*	*III*	*IV*	*V*	*VI*	*VII*	*VIII*	*IX*	*X*	*XI*	*XII*
01	150	145	110	150	184	218	252	264	300	312	308	298
10	150	127	107	160	188	229	260	276	300	311	307	301
20	146	110	133	169	200	240	268	286	310	311	304	300
Ср.	149	127	117	160	191	229	260	275	303	311	306	300
Макс.	146	110	107	150	184	218	252	264	300	311	304	298
Мин.	150	145	133	169	200	240	268	286	310	312	308	301

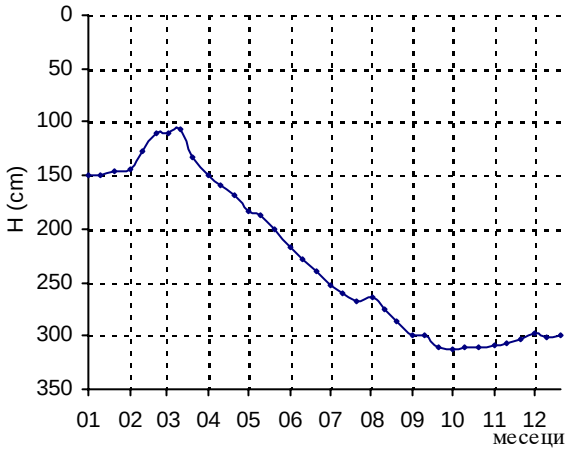

Год. макс: 107 Ср. год: 227 Год. мин: 312

Датум: 10.03.2011. T (°C) ☐ Датум: 01.10.2011.

Шифра станице: П-15 ***Подручје:*** ***Кота "0" (мнм):*** 91.31

Назив пијезометра: Бадовинци ***Мачва*** ***Кота терена (мнм):*** 90.95

Дан	*I*	*II*	*III*	*IV*	*V*	*VI*	*VII*	*VIII*	*IX*	*X*	*XI*	*XII*
01	440		421	436	464	462	508	542	567	583	570	590
10	462		413	443	469	471	523	551	570	590	582	587
20	494		412	454	465	490	529	563	574	576	586	589
Ср.	465		415	444	466	474	520	552	570	583	579	589
Макс.	440		412	436	464	462	508	542	567	576	570	587
Мин.	494		421	454	469	490	529	563	574	590	586	590

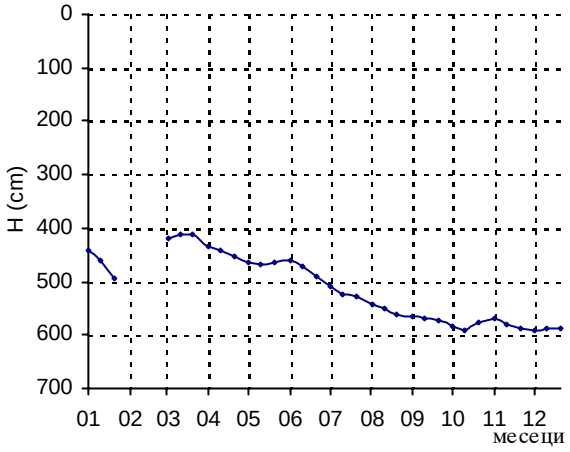

Год. макс: 412 Ср. год: 514 Год. мин: 590

Датум: 20.03.2011. T (°C) ☐ Датум: 10.10.2011.

НИВО ПОДЗЕМНИХ ВОДА (см) *ГОДИНА:* 2011

Шифра станице: П-16 ***Подручје:*** ***Кота "0" (мнм):***

Назив пијезометра: Слепчевић ***Мачва*** ***Кота терена (мнм):***

Дан	*I*	*II*	*III*	*IV*	*V*	*VI*	*VII*	*VIII*	*IX*	*X*	*XI*	*XII*
01		161	130		195	225		270	300	315	311	307
10	172	142	133		197	239		280	307	315	309	306
20	177	154		187	207	252	274	290	312	316	309	304
Ср.	175	152	132	187	200	239	274	280	306	315	310	306
Макс.	172	142	130	187	195	225	274	270	300	315	309	304
Мин.	177	161	133	187	207	252	274	290	312	316	311	307

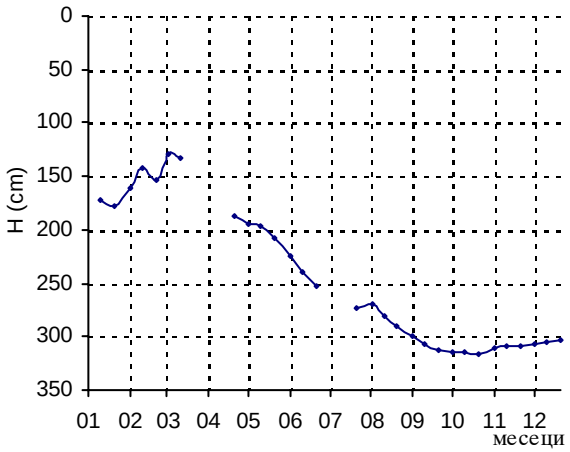

Год. макс: 130 Ср. год: 247 Год. мин: 316

Датум: 01.03.2011. Т (°C) ☐ Датум: 20.10.2011.

Шифра станице: П-17 ***Подручје:*** ***Кота "0" (мнм):*** 83.41

Назив пијезометра: Мишар-Сава ***Мачва*** ***Кота терена (мнм):***

Дан	*I*	*II*	*III*	*IV*	*V*	*VI*	*VII*	*VIII*	*IX*	*X*	*XI*	*XII*
01	574	568		596	634	687	732	789	837	892	922	
10	571	568		610	652	703	749	805	856	902	923	
20	570	561		627	671	719	764	823	879	911	927	
Ср.	572	566		611	652	703	748	806	857	902	924	
Макс.	570	561		596	634	687	732	789	837	892	922	
Мин.	574	568		627	671	719	764	823	879	911	927	

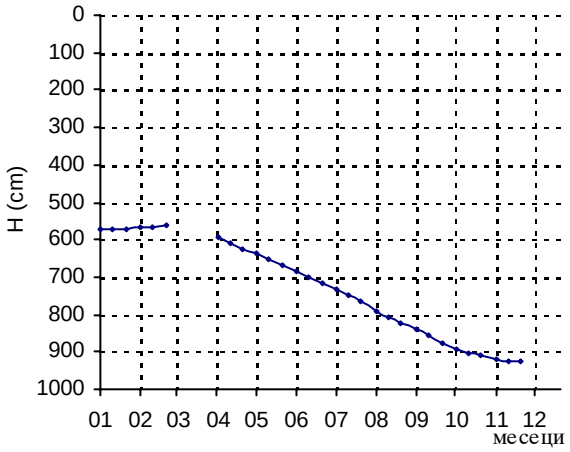

Год. макс: 561 Ср. год: 734 Год. мин: 927

Датум: 20.02.2011. Т (°C) ☐ Датум: 20.11.2011.

Шифра станице: П-18 ***Подручје:*** ***Кота "0" (мнм):***

Назив пијезометра: Дуваниште ***Мачва*** ***Кота терена (мнм):***

Дан	*I*	*II*	*III*	*IV*	*V*	*VI*	*VII*	*VIII*	*IX*	*X*	*XI*	*XII*
01		225	186		257	282		330	300	365	373	378
10	240	234	183		260	301		327	307	370	371	378
20	244	215		250	269	300	320	338	312	373	375	379
Ср.	242	225	185	250	262	294	320	332	306	369	373	378
Макс.	240	215	183	250	257	282	320	327	300	365	371	378
Мин.	244	234	186	250	269	301	320	338	312	373	375	379

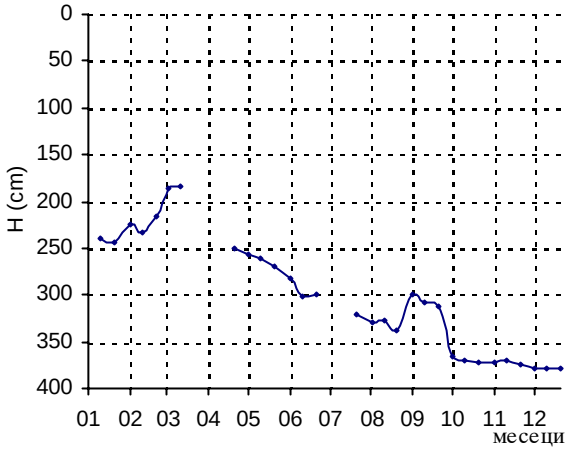

Год. макс: 183 Ср. год: 301 Год. мин: 379

Датум: 10.03.2011. Т (°C) ☐ Датум: 20.12.2011.

НИВО ПОДЗЕМНИХ ВОДА (см) *ГОДИНА:* 2011

Шифра станице: П-19 ***Подручје:*** ***Кота "0" (мнм):***

Назив пијезометра: Богосовац ***Мачва*** ***Кота терена (мнм):***

Дан	*I*	*II*	*III*	*IV*	*V*	*VI*	*VII*	*VIII*	*IX*	*X*	*XI*	*XII*
01	324	299	242	287	322	358	375	372	394	364	387	
10	312	268	215	298	319	364	361	383	399	372	382	
20	304	253	276	325	352	369	368	388	401	395	385	
Ср.	313	273	244	303	331	364	368	381	398	377	385	
Макс.	304	253	215	287	319	358	361	372	394	364	382	
Мин.	324	299	276	325	352	369	375	388	401	395	387	

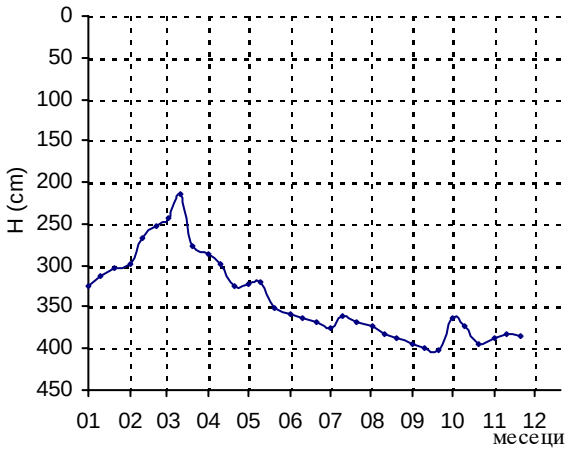

Год. макс: 215 Ср. год: 340 Год. мин: 401

Датум: 10.03.2011. Т (°C) ☐ Датум: 20.09.2011.

Шифра станице: П-2 ***Подручје:*** ***Кота "0" (мнм):*** 80.73

Назив пијезометра: Засавица 1 - доња ***Мачва*** ***Кота терена (мнм):*** 80.4

Дан	*I*	*II*	*III*	*IV*	*V*	*VI*	*VII*	*VIII*	*IX*	*X*	*XI*	*XII*
01		410	406	406	417	436	455	505	525	536	547	556
10	411	407	405	406	426	436	466	506	536	535	556	556
20	411	407	406	411	436	445	486	525	546	546	557	556
Ср.	411	408	406	408	426	439	469	512	536	539	553	556
Макс.	411	407	405	406	417	436	455	505	525	535	547	556
Мин.	411	410	406	411	436	445	486	525	546	546	557	556

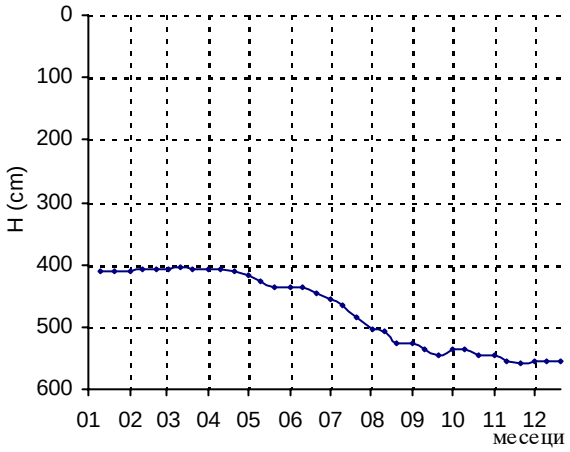

Год. макс: 405 Ср. год: 474 Год. мин: 557

Датум: 10.03.2011. Т (°C) ☐ Датум: 20.11.2011.

Шифра станице: П-20 ***Подручје:*** ***Кота "0" (мнм):***

Назив пијезометра: Прњавор ***Мачва*** ***Кота терена (мнм):***

Дан	*I*	*II*	*III*	*IV*	*V*	*VI*	*VII*	*VIII*	*IX*	*X*	*XI*	*XII*
01	404	400	390	380	402	435	460	490	514	540	570	594
10	400	403	376	380		437	466	492	524	550	580	598
20	407	400	377	394		448	475	507	534	555	590	606
Ср.	404	401	381	385	402	440	467	496	524	548	580	599
Макс.	400	400	376	380	402	435	460	490	514	540	570	594
Мин.	407	403	390	394	402	448	475	507	534	555	590	606

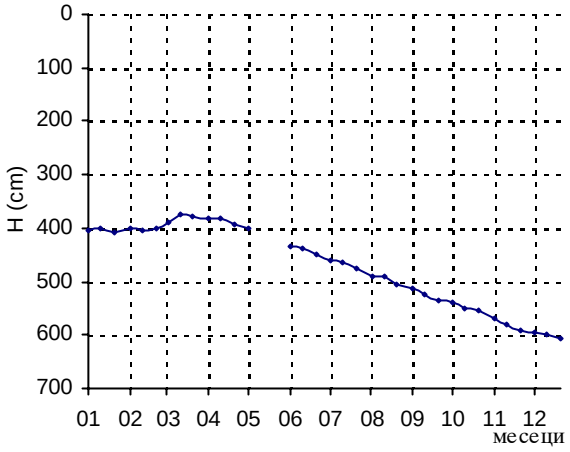

Год. макс: 376 Ср. год: 473 Год. мин: 606

Датум: 10.03.2011. Т (°C) ☐ Датум: 20.12.2011.

НИВО ПОДЗЕМНИХ ВОДА (см) *ГОДИНА:* 2011

Шифра станице: П-21 ***Подручје:*** ***Кота "0" (мнм):***

Назив пијезометра: Липолист ***Мачва*** ***Кота терена (мнм):***

Дан	*I*	*II*	*III*	*IV*	*V*	*VI*	*VII*	*VIII*	*IX*	*X*	*XI*	*XII*
01	182	177	123	204	238	262	222	246	273	327	332	343
10	202	138	103	238	245	272	241	253	277	331	335	337
20	189	129	153	236	253	279	251	263	284	335	337	340
Ср.	191	148	126	226	245	271	238	254	278	331	335	340
Макс.	182	129	103	204	238	262	222	246	273	327	332	337
Мин.	202	177	153	238	253	279	251	263	284	335	337	343

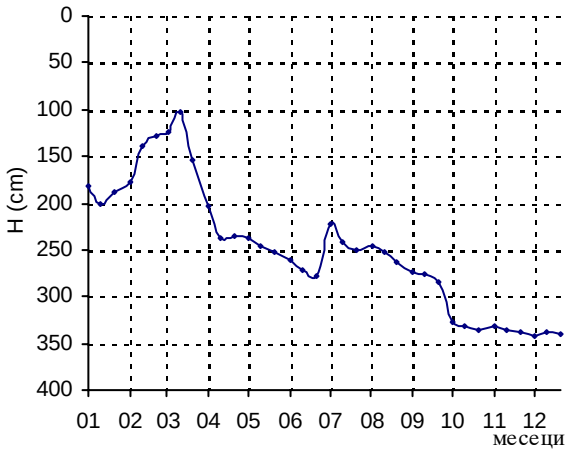

Год. макс: 103 Ср. год: 249 Год. мин: 343

Датум: 10.03.2011. T (°C) ☐ Датум: 01.12.2011.

Шифра станице: П-22 ***Подручје:*** ***Кота "0" (мнм):***

Назив пијезометра: Стража ***Мачва*** ***Кота терена (мнм):***

Дан	*I*	*II*	*III*	*IV*	*V*	*VI*	*VII*	*VIII*	*IX*	*X*	*XI*	*XII*
01	254	274	255	259	280	274	309	324	343		351	355
10	264	266	248	264	272	289	314	329	348		350	353
20	272	260	247	275	270	300	323	335	351		354	351
Ср.	263	267	250	266	274	288	315	329	347		352	353
Макс.	254	260	247	259	270	274	309	324	343		350	351
Мин.	272	274	255	275	280	300	323	335	351		354	355

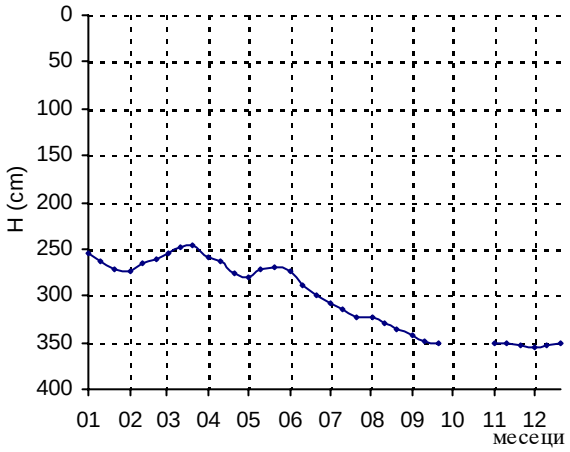

Год. макс: 247 Ср. год: 300 Год. мин: 355

Датум: 20.03.2011. T (°C) ☐ Датум: 01.12.2011.

Шифра станице: П-23 ***Подручје:*** ***Кота "0" (мнм):***

Назив пијезометра: Липнички Шор ***Мачва*** ***Кота терена (мнм):***

Дан	*I*	*II*	*III*	*IV*	*V*	*VI*	*VII*	*VIII*	*IX*	*X*	*XI*	*XII*
01		291	263		306	314		369	400	414	429	437
10	290	294	252		311	322		376	403	421	431	436
20	292	290		300	312	328	361	383	410	418	433	439
Ср.	291	292	258	300	310	321	361	376	404	418	431	437
Макс.	290	290	252	300	306	314	361	369	400	414	429	436
Мин.	292	294	263	300	312	328	361	383	410	421	433	439

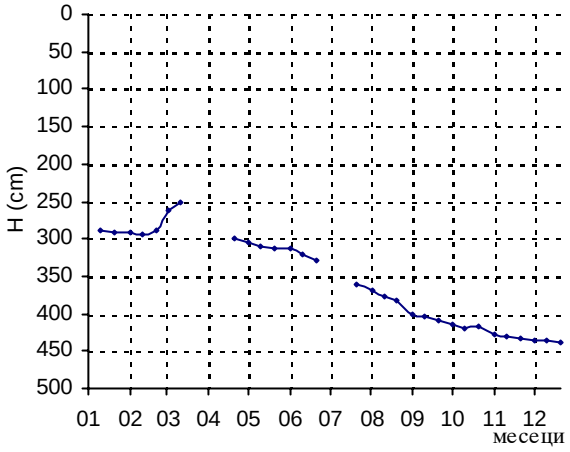

Год. макс: 252 Ср. год: 358 Год. мин: 439

Датум: 10.03.2011. T (°C) ☐ Датум: 20.12.2011.

НИВО ПОДЗЕМНИХ ВОДА (см) *ГОДИНА:* 2011

Шифра станице: П-24 ***Подручје:*** ***Кота "0" (мнм):***

Назив пијезометра: Лозница ***Мачва*** ***Кота терена (мнм):***

Дан	*I*	*II*	*III*	*IV*	*V*	*VI*	*VII*	*VIII*	*IX*	*X*	*XI*	*XII*
01		384	363		386	406	420	450	474	494	512	526
10	385	377	348		390	409		455	478	500	516	526
20	386	379	366	383	394	418	444	471	488	507	523	530
Ср.	386	380	359	383	390	411	432	459	480	500	517	527
Макс.	385	377	348	383	386	406	420	450	474	494	512	526
Мин.	386	384	366	383	394	418	444	471	488	507	523	530

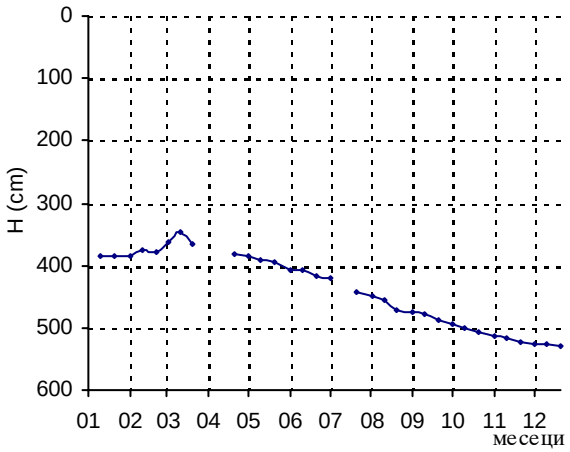

Год. макс: 348 Ср. год: 440 Год. мин: 530

Датум: 10.03.2011. Т (°C) ☐ Датум: 20.12.2011.

Шифра станице: П-4 ***Подручје:*** ***Кота "0" (мнм):***

Назив пијезометра: Чевpнтија ***Мачва*** ***Кота терена (мнм):***

Дан	*I*	*II*	*III*	*IV*	*V*	*VI*	*VII*	*VIII*	*IX*	*X*	*XI*	*XII*
01				273	303	325	355	385	424	451	457	459
10				289	311	333	362	398	433	453	458	457
20				297	318	338	383	411	441	456	457	458
Ср.				286	311	332	367	398	433	453	457	458
Макс.				273	303	325	355	385	424	451	457	457
Мин.				297	318	338	383	411	441	456	458	459

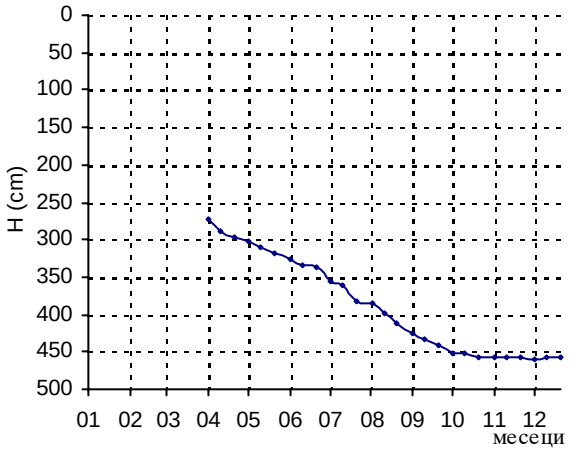

Год. макс: 273 Ср. год: 388 Год. мин: 459

Датум: 01.04.2011. Т (°C) ☐ Датум: 01.12.2011.

Шифра станице: П-5 ***Подручје:*** ***Кота "0" (мнм):*** 82.81

Назив пијезометра: Баново Поље ***Мачва*** ***Кота терена (мнм):*** 82.47

Дан	*I*	*II*	*III*	*IV*	*V*	*VI*	*VII*	*VIII*	*IX*	*X*	*XI*	*XII*
01	511			540	557	575	590	614	642	666	680	
10	513			546	562	578	597	621	649	671	681	
20	521			549	567	583	605	631	658	676	684	
Ср.	515			545	562	579	597	622	650	671	682	
Макс.	511			540	557	575	590	614	642	666	680	
Мин.	521			549	567	583	605	631	658	676	684	

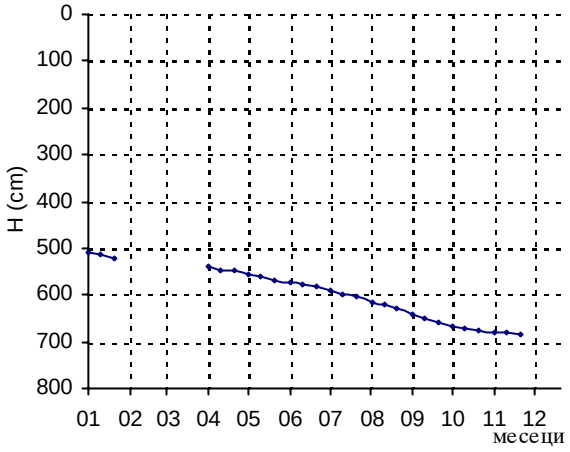

Год. макс: 511 Ср. год: 602 Год. мин: 684

Датум: 01.01.2011. Т (°C) ☐ Датум: 20.11.2011.

НИВО ПОДЗЕМНИХ ВОДА (см) *ГОДИНА:* 2011

Шифра станице: П-6 ***Подручје:*** ***Кота "0" (мнм):*** 82.52

Назив пијезометра: Црна Бара ***Мачва*** ***Кота терена (мнм):*** 82.14

Дан	*I*	*II*	*III*	*IV*	*V*	*VI*	*VII*	*VIII*	*IX*	*X*	*XI*	*XII*
01	315	455	448	450	485	500	538	555	590	610	612	610
10	340	450	450	465	490	510	545	570	598	620	612	605
20	350	450	438	477	491	520	550	580	600	622	613	600
Ср.	335	452	445	464	489	510	544	568	596	617	612	605
Макс.	315	450	438	450	485	500	538	555	590	610	612	600
Мин.	350	455	450	477	491	520	550	580	600	622	613	610

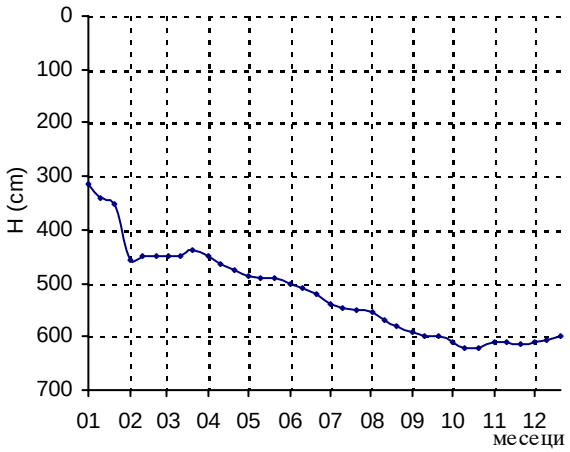

Год. макс: 315 Ср. год: 520 Год. мин: 622

Датум: 01.01.2011. T (°C) ☐ Датум: 20.10.2011.

Шифра станице: П-7 ***Подручје:*** ***Кота "0" (мнм):*** 83.47

Назив пијезометра: Баново Поље ***Мачва*** ***Кота терена (мнм):*** 83.21

Дан	*I*	*II*	*III*	*IV*	*V*	*VI*	*VII*	*VIII*	*IX*	*X*	*XI*	*XII*
01		214	190		251	285		340	378	396	410	415
10	221	203	188		260	297		354	385	403	411	417
20	223	207		242	271	308	335	367	392	401	412	416
Ср.	222	208	189	242	261	297	335	354	385	400	411	416
Макс.	221	203	188	242	251	285	335	340	378	396	410	415
Мин.	223	214	190	242	271	308	335	367	392	403	412	417

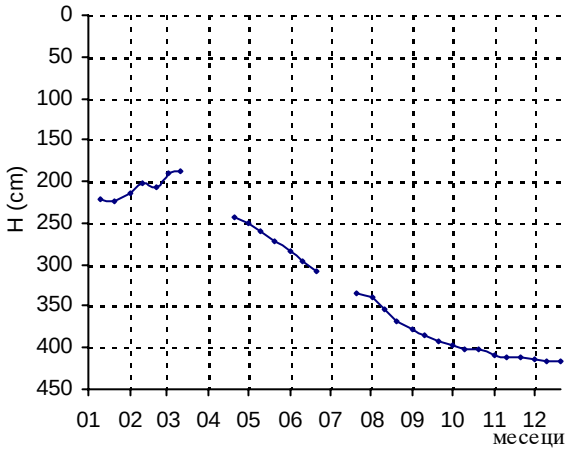

Год. макс: 188 Ср. год: 320 Год. мин: 417

Датум: 10.03.2011. T (°C) ☐ Датум: 10.12.2011.

Шифра станице: П-8 ***Подручје:*** ***Кота "0" (мнм):*** 81.34

Назив пијезометра: Глушци ***Мачва*** ***Кота терена (мнм):*** 80.98

Дан	*I*	*II*	*III*	*IV*	*V*	*VI*	*VII*	*VIII*	*IX*	*X*	*XI*	*XII*
01		281	245		309	337				431	438	434
10	289	265	243		317	348				435	436	433
20	295	268		303	325	358				437	437	430
Ср.	292	271	244	303	317	348				434	437	432
Макс.	289	265	243	303	309	337				431	436	430
Мин.	295	281	245	303	325	358				437	438	434

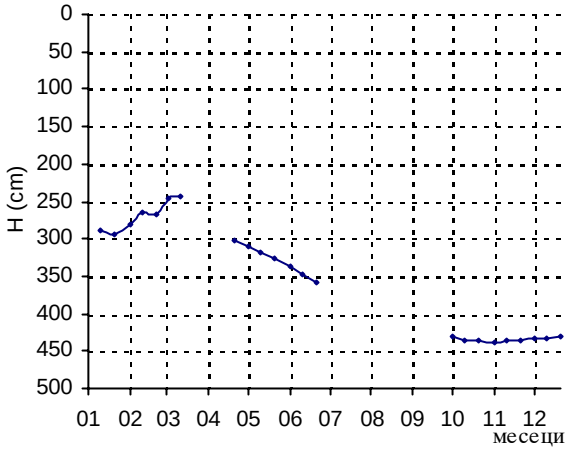

Год. макс: 243 Ср. год: 352 Год. мин: 438

Датум: 10.03.2011. T (°C) ☐ Датум: 01.11.2011.

НИВО ПОДЗЕМНИХ ВОДА (см) ГОДИНА: 2011

Шифра станице: П-9 **Подручје:** **Кота "0" (мнм):**

Назив пијезометра: Узвеће **Мачва** **Кота терена (мнм):**

Дан	I	II	III	IV	V	VI	VII	VIII	IX	X	XI	XII
01	350	363		336	368	399	431	463	494	510	517	521
10	348	335		349	384	408	448	470	498	513	520	522
20	357	326		361	390	419	453	480	506	514	520	521
Ср.	352	341		349	381	409	444	471	499	512	519	521
Макс.	348	326		336	368	399	431	463	494	510	517	521
Мин.	357	363		361	390	419	453	480	506	514	520	522

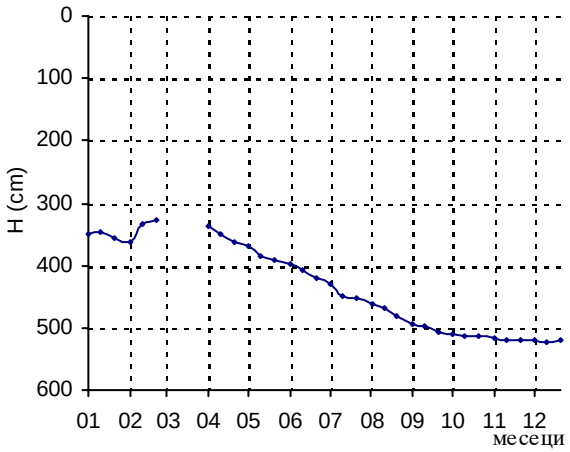

Год. макс: 326 Ср. год: 436 Год. мин: 522

Датум: 20.02.2011. Т (°C) ☐ Датум: 10.12.2011.

Шифра станице: Пд-711 **Подручје:** **Кота "0" (мнм):** 81.23

Назив пијезометра: Засавица 2 - горња **Мачва** **Кота терена (мнм):** 80.89

Дан	I	II	III	IV	V	VI	VII	VIII	IX	X	XI	XII
01		505	535		593	606		714	738	743	700	761
10	446	532	527		597	577		711	745	774	734	755
20	477	538		567	588	635	703	722	757	759	743	704
Ср.	462	525	531	567	593	606	703	716	747	759	726	740
Макс.	446	505	527	567	588	577	703	711	738	743	700	704
Мин.	477	538	535	567	597	635	703	722	757	774	743	761

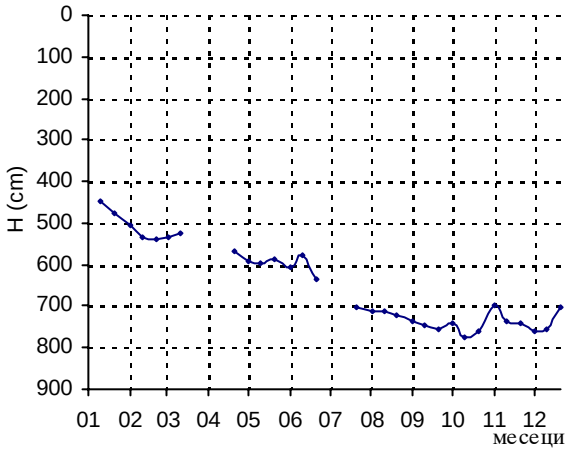

Год. макс: 446 Ср. год: 650 Год. мин: 774

Датум: 10.01.2011. Т (°C) ☐ Датум: 10.10.2011.

Шифра станице: Пд-7110 **Подручје:** **Кота "0" (мнм):** 96.12

Назив пијезометра: Шишиновача **Мачва** **Кота терена (мнм):**

Дан	I	II	III	IV	V	VI	VII	VIII	IX	X	XI	XII
01		459	471		493	490		557	588	602	595	620
10	411	468	461		498	504		575	592	613	602	623
20	440	475		485	499	523	533	584	596	609	607	620
Ср.	426	467	466	485	497	506	533	572	592	608	601	621
Макс.	411	459	461	485	493	490	533	557	588	602	595	620
Мин.	440	475	471	485	499	523	533	584	596	613	607	623

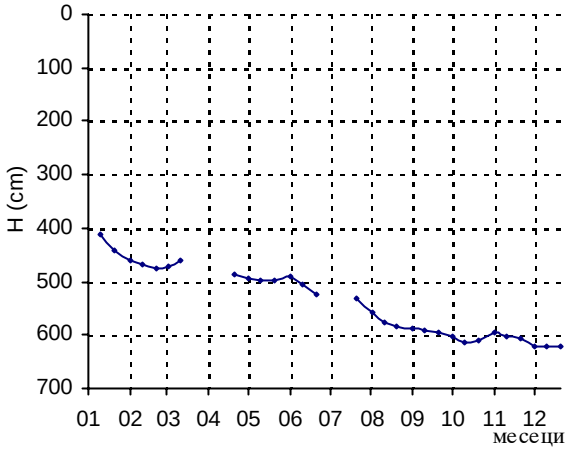

Год. макс: 411 Ср. год: 540 Год. мин: 623

Датум: 10.01.2011. Т (°C) ☑ Датум: 10.12.2011.

НИВО ПОДЗЕМНИХ ВОДА (см) ГОДИНА: 2011

Шифра станице: Пд-712 **Подручје:** **Кота "0" (мнм):** 78.38

Назив пијезометра: Засавица 2 - горња **Мачва** **Кота терена (мнм):** 78.06

Дан	I	II	III	IV	V	VI	VII	VIII	IX	X	XI	XII
01		90	105		126	137		184	212	225	215	210
10	93	101	103		128	128		185	218	224	212	212
20	96	100		121	134	134	178	199	226	221	209	200
Ср.	95	97	104	121	129	133	178	189	219	223	212	207
Макс.	93	90	103	121	126	128	178	184	212	221	209	200
Мин.	96	101	105	121	134	137	178	199	226	225	215	212

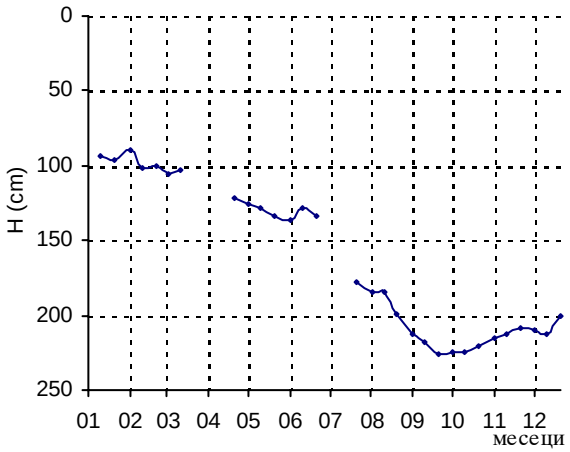

Год. макс: 90 Ср. год: 164 Год. мин: 226

Датум: 01.02.2011. T (°C) ☐ Датум: 20.09.2011.

Шифра станице: Пд-714 **Подручје:** **Кота "0" (мнм):** 80.13

Назив пијезометра: Hoćaj **Мачва** **Кота терена (мнм):** 79.71

Дан	I	II	III	IV	V	VI	VII	VIII	IX	X	XI	XII
01		296	281		308	328		363	389	403	408	408
10	297	290	278		313	327		369	394	408	407	409
20	300	290		303	319	336	361	380	400	409	406	407
Ср.	299	292	280	303	313	330	361	371	394	407	407	408
Макс.	297	290	278	303	308	327	361	363	389	403	406	407
Мин.	300	296	281	303	319	336	361	380	400	409	408	409

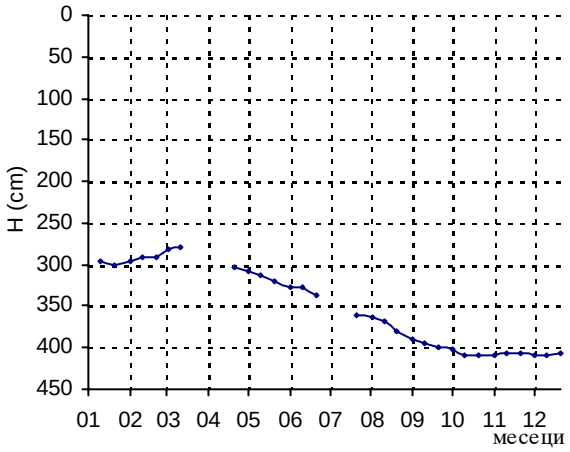

Год. макс: 278 Ср. год: 353 Год. мин: 409

Датум: 10.03.2011. T (°C) ☑ Датум: 20.10.2011.

Шифра станице: Пд-715 **Подручје:** **Кота "0" (мнм):** 82.47

Назив пијезометра: Глушци **Мачва** **Кота терена (мнм):** 82

Дан	I	II	III	IV	V	VI	VII	VIII	IX	X	XI	XII
01	248	240		247	281	316	351	379	408	426	434	430
05	252	241		254	287	320	355	382	411	428	434	431
10	253	220	230	257	291	326	361	385	415	430	433	431
15	257	226	217	263	298	332	368	396	420	431	433	430
20	256	219	229	270	302	338	373	400	422	432	432	428
25	243	214	236	275	308	347	376	404	424	433	432	427
Ср.	252	227	228	261	295	330	364	391	417	430	433	430
Макс.	243	214	217	247	281	316	351	379	408	426	432	427
Мин.	257	241	236	275	308	347	376	404	424	433	434	431

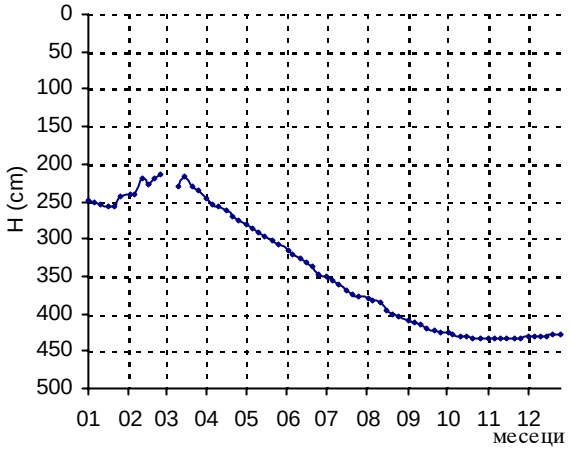

Год. макс: 214 Ср. год: 341 Год. мин: 434

Датум: 25.02.2011. T (°C) ☐ Датум: 01.11.2011.

НИВО ПОДЗЕМНИХ ВОДА (см) *ГОДИНА:* 2011

Шифра станице: Пд-716 ***Подручје:*** ***Кота "0" (мнм):*** 83.26

Назив пијезометра: Богатић ***Мачва*** ***Кота терена (мнм):*** 82.89

Дан	*I*	*II*	*III*	*IV*	*V*	*VI*	*VII*	*VIII*	*IX*	*X*	*XI*	*XII*
01		212	183		245	283		349	383	397	401	401
10	222	197	182		252	295		354	388	400	400	402
20	226	204		238	263	310	340	368	395	404	400	398
Ср.	224	204	183	238	253	296	340	357	389	400	400	400
Макс.	222	197	182	238	245	283	340	349	383	397	400	398
Мин.	226	212	183	238	263	310	340	368	395	404	401	402

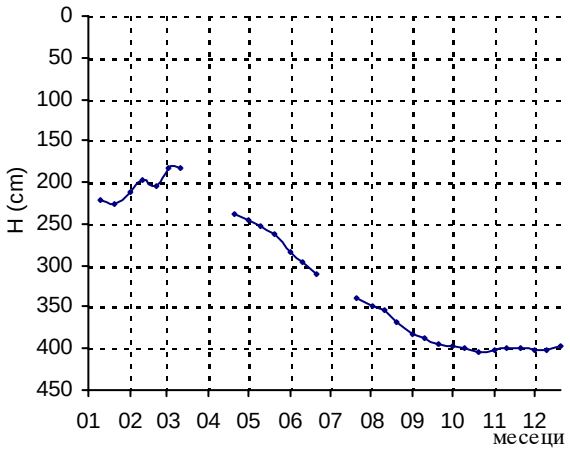

Год. макс: 182 Ср. год: 316 Год. мин: 404

Датум: 10.03.2011. T (°C) ☑ Датум: 20.10.2011.

Шифра станице: Пд-717 ***Подручје:*** ***Кота "0" (мнм):*** 87.83

Назив пијезометра: Клење ***Мачва*** ***Кота терена (мнм):*** 87.39

Дан	*I*	*II*	*III*	*IV*	*V*	*VI*	*VII*	*VIII*	*IX*	*X*	*XI*	*XII*
01		334	317		356	380		425	459	484	503	512
10	330	330	308		364	387		440	469	490	503	514
20	335	332		349	370	400	419	452	477	485	506	518
Ср.	333	332	313	349	363	389	419	439	468	486	504	515
Макс.	330	330	308	349	356	380	419	425	459	484	503	512
Мин.	335	334	317	349	370	400	419	452	477	490	506	518

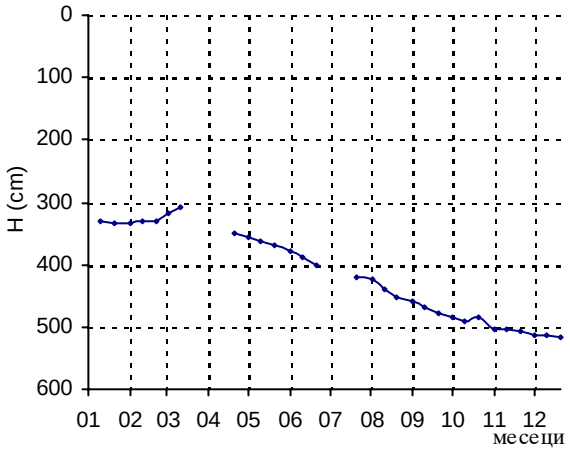

Год. макс: 308 Ср. год: 418 Год. мин: 518

Датум: 10.03.2011. T (°C) ☑ Датум: 20.12.2011.

Шифра станице: Пд-718 ***Подручје:*** ***Кота "0" (мнм):*** 89.32

Назив пијезометра: Бадовинци ***Мачва*** ***Кота терена (мнм):*** 89.03

Дан	*I*	*II*	*III*	*IV*	*V*	*VI*	*VII*	*VIII*	*IX*	*X*	*XI*	*XII*
01		368	361		387	408		452	488	510	529	541
10	353	368	350		397	414		470	499	520	530	543
20	361	368		381	403	422	450	483	504	522	529	548
Ср.	357	368	356	381	396	415	450	468	497	517	529	544
Макс.	353	368	350	381	387	408	450	452	488	510	529	541
Мин.	361	368	361	381	403	422	450	483	504	522	530	548

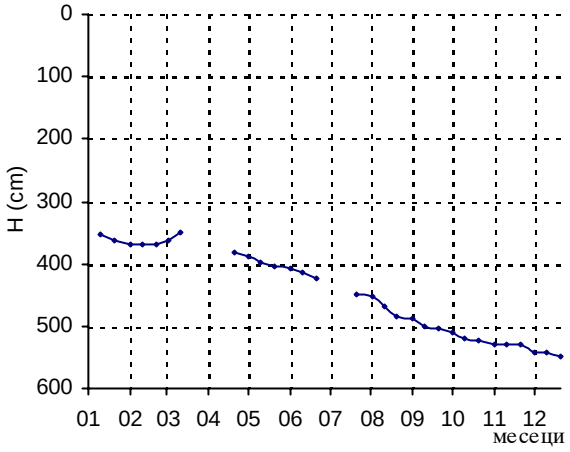

Год. макс: 350 Ср. год: 449 Год. мин: 548

Датум: 10.03.2011. T (°C) ☑ Датум: 20.12.2011.

НИВО ПОДЗЕМНИХ ВОДА (см) ГОДИНА: 2011

Шифра станице: Пд-719 **Подручје:** **Кота "0" (мнм):** 94.87

Назив пијезометра: Горње Поље **Мачва** **Кота терена (мнм):**

Дан	I	II	III	IV	V	VI	VII	VIII	IX	X	XI	XII
01		475	481		504	503		565	597	611	609	629
10	435	481	472		508	515		582	600	618	612	631
20	459	486		495	508	533	561	592	604	617	618	630
Ср.	447	481	477	495	507	517	561	580	600	615	613	630
Макс.	435	475	472	495	504	503	561	565	597	611	609	629
Мин.	459	486	481	495	508	533	561	592	604	618	618	631

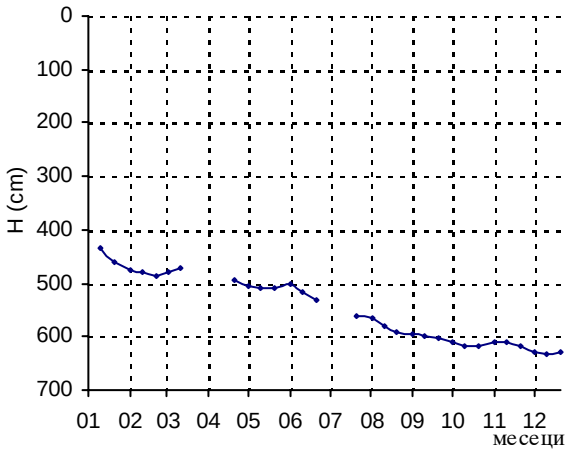

Год. макс: 435 Ср. год: 551 Год. мин: 631

Датум: 10.01.2011. Т (°C) ☑ Датум: 10.12.2011.

Шифра станице: Пд-722 **Подручје:** **Кота "0" (мнм):** 78.7

Назив пијезометра: Дреновац **Мачва** **Кота терена (мнм):** 78.34

Дан	I	II	III	IV	V	VI	VII	VIII	IX	X	XI	XII
01	234	240	233	232	276	280	305	336	356	380	389	397
05	235	238	230	234	277	282	309	341	362	381	387	398
10	235	237	227	239	277	286	315	344	366	382	386	400
15	237	236	225	242	278	289	320	347	372	384	387	402
20	241	235	224	251	278	292	325	352	374	387	392	401
25	244	235	223	268	279	294	333	353	380	388	395	399
Ср.	238	237	227	244	278	287	318	346	368	384	389	400
Макс.	234	235	223	232	276	280	305	336	356	380	386	397
Мин.	244	240	233	268	279	294	333	353	380	388	395	402

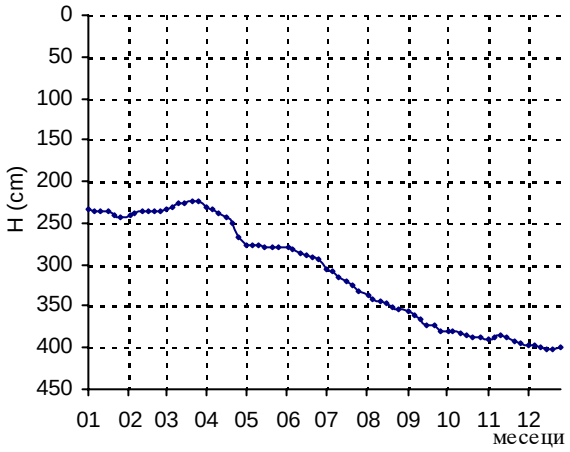

Год. макс: 223 Ср. год: 310 Год. мин: 402

Датум: 25.03.2011. Т (°C) ☐ Датум: 15.12.2011.

Шифра станице: Пд-723 **Подручје:** **Кота "0" (мнм):** 80.98

Назив пијезометра: Шеварице **Мачва** **Кота терена (мнм):** 80.68

Дан	I	II	III	IV	V	VI	VII	VIII	IX	X	XI	XII
01	334	334	305	322	355	383	412	441	468	486	497	502
05	335	334	304	327	361	386	416	444	470	489	497	503
10	337	327	291	335	365	391	420	448	474	490	498	504
15	338	323	298	338	368	396	427	454	477	491	499	503
20	341	316	307	341	372	402	432	457	479	493	500	504
25	335	308	311	351	377	408	437	461	483	495	501	504
Ср.	337	324	303	336	366	394	424	451	475	491	499	503
Макс.	334	308	291	322	355	383	412	441	468	486	497	502
Мин.	341	334	311	351	377	408	437	461	483	495	501	504

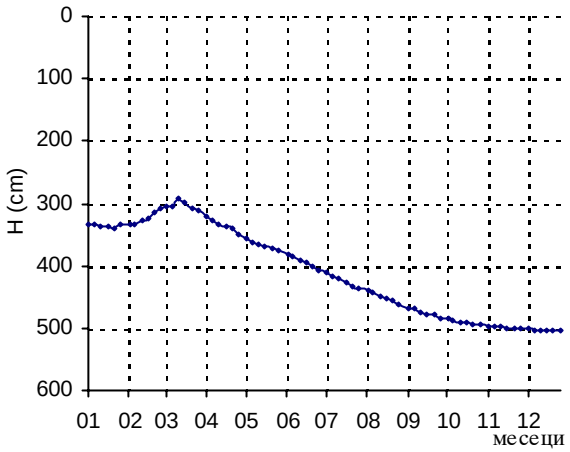

Год. макс: 291 Ср. год: 409 Год. мин: 504

Датум: 10.03.2011. Т (°C) ☐ Датум: 10.12.2011.

НИВО ПОДЗЕМНИХ ВОДА (см) ГОДИНА: 2011

Шифра станице: Пд-724 **Подручје:** **Кота "0" (мнм):** 80.88

Назив пијезометра: Причиновић **Мачва** **Кота терена (мнм):** 80.54

Дан	I	II	III	IV	V	VI	VII	VIII	IX	X	XI	XII
01	194	192		199	246	258	312	345	365	381	393	390
05	215	193		196	243	275	313	341	373	385	398	392
10	215	192	170	203	255	276	327	357	385	389	400	390
15	203	190	178	210	251	281	333	360	384	395	392	392
20	195	192	184	216	261	295	338	364	385	394	395	390
25	194	193	180	241	267	304	341	361	383	394	387	381
Ср.	203	192	178	211	254	282	327	355	379	390	394	389
Макс.	194	190	170	196	243	258	312	341	365	381	387	381
Мин.	215	193	184	241	267	304	341	364	385	395	400	392

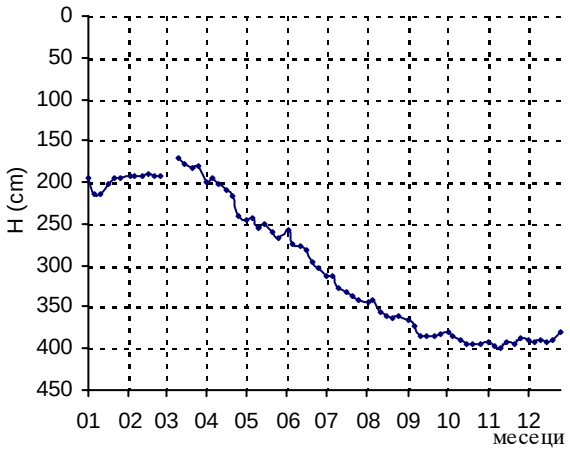

Год. макс: 170 Ср. год: 299 Год. мин: 400

Датум: 10.03.2011. T (°C) ☐ Датум: 10.11.2011.

Шифра станице: Пд-725 **Подручје:** **Кота "0" (мнм):** 81.21

Назив пијезометра: М.Метковић **Мачва** **Кота терена (мнм):** 81.02

Дан	I	II	III	IV	V	VI	VII	VIII	IX	X	XI	XII
01		157	135	180	209	241	290	315	348	360	362	351
05		149	142	183	213	249	296	321	350	358	360	353
10		144	148	189	219	257	300	328	353	359	358	351
15		139	157	196	223	262	303	334	356	361	355	350
20		137	162	200	226	274	307	339	357	363	353	349
25		133	165	204	238	282	311	344	359	365	354	348
Ср.		143	152	192	221	261	301	330	354	361	357	350
Макс.		133	135	180	209	241	290	315	348	358	353	348
Мин.		157	165	204	238	282	311	344	359	365	362	353

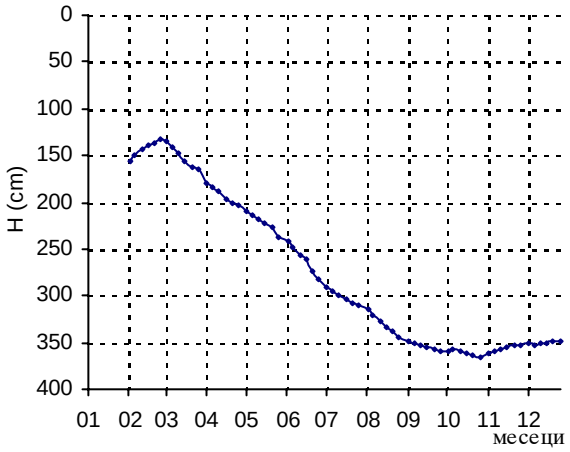

Год. макс: 133 Ср. год: 275 Год. мин: 365

Датум: 25.02.2011. T (°C) ☐ Датум: 25.10.2011.

Шифра станице: Пд-726 **Подручје:** **Кота "0" (мнм):** 83.7

Назив пијезометра: Богатић **Мачва** **Кота терена (мнм):** 83.21

Дан	I	II	III	IV	V	VI	VII	VIII	IX	X	XI	XII
01		223	200		252	275		334	362	379	384	384
10	231	211	198		252	286		339	369	382	383	385
20	235	216		244	260	296	326	352	377	383	382	382
Ср.	233	217	199	244	255	286	326	342	369	381	383	384
Макс.	231	211	198	244	252	275	326	334	362	379	382	382
Мин.	235	223	200	244	260	296	326	352	377	383	384	385

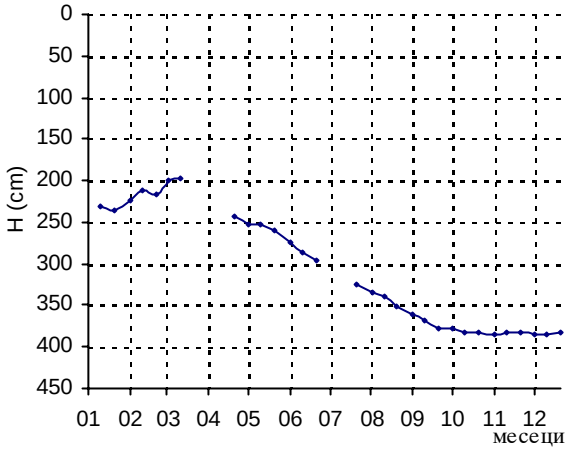

Год. макс: 198 Ср. год: 309 Год. мин: 385

Датум: 10.03.2011. T (°C) ☑ Датум: 10.12.2011.

ПОДРУЧЈЕ

ПАНЧЕВАЧКИ РИТ

НИВО ПОДЗЕМНИХ ВОДА (см) ГОДИНА: 2011

Шифра станице: 164 **Подручје:** **Кота "0" (мнм):** 72.52

Назив пијезометра: Борча **Панчевачки рит** **Кота терена (мнм):** 72.2

Дан	I	II	III	IV	V	VI	VII	VIII	IX	X	XI	XII
10	270	260	234	253	273	268		310	348	355	357	351
20	268	245	235	261	262	287		330	347	350	358	349
30	262	239	238	260	236	296	296		355	354		344
Ср.	267	248	236	258	257	284	296	320	350	353	358	348
Макс.	262	239	234	253	236	268	296	310	347	350	357	344
Мин.	270	260	238	261	273	296	296	330	355	355	358	351

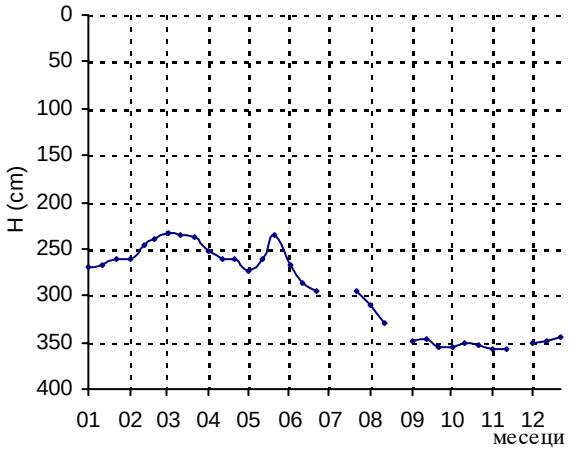

Год. макс: 234 Ср. год: 295 Год. мин: 358

Датум: 10.03.2011. T (°C) ☐ Датум: 20.11.2011.

Шифра станице: 165 **Подручје:** **Кота "0" (мнм):** 71.76

Назив пијезометра: Чуварница-дубок **Панчевачки рит** **Кота терена (мнм):** 71.34

Дан	I	II	III	IV	V	VI	VII	VIII	IX	X	XI	XII
01	128	74	80	77	106	119	158	178	170	192	193	188
05	122	86	78	80	110	124	160	175	174	194	189	184
10	110	84	75	84	120	130	168	170	180	196	186	178
15	92	82	73	90	117	138	174	166	185	194	184	176
20	84	80	70	92	115	144	178	162	188	198	183	174
25	72	78	75	98	116	156	182	165	190	194	186	170
Ср.	101	81	75	87	114	135	170	169	181	195	187	178
Макс.	72	74	70	77	106	119	158	162	170	192	183	170
Мин.	128	86	80	98	120	156	182	178	190	198	193	188

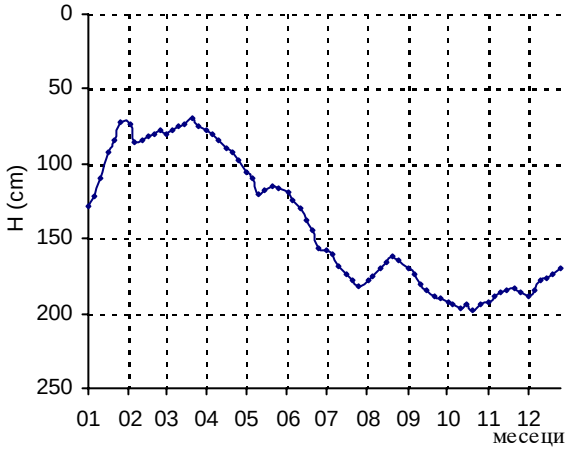

Год. макс: 70 Ср. год: 139 Год. мин: 198

Датум: 20.03.2011. T (°C) ☐ Датум: 20.10.2011.

Шифра станице: 166 **Подручје:** **Кота "0" (мнм):** 71.88

Назив пијезометра: Чуварница **Панчевачки рит** **Кота терена (мнм):** 71.51

Дан	I	II	III	IV	V	VI	VII	VIII	IX	X	XI	XII
01	130	76	82	79	108	121	160	180	172	194	196	190
05	124	88	80	82	112	126	162	177	176	197	192	186
10	112	86	77	86	122	132	170	172	183	198	188	180
15	94	84	75	92	119	140	176	168	187	196	186	178
20	86	82	72	94	117	146	180	164	190	200	185	176
25	74	80	77	100	118	158	184	167	192	198	188	172
Ср.	103	83	77	89	116	137	172	171	183	197	189	180
Макс.	74	76	72	79	108	121	160	164	172	194	185	172
Мин.	130	88	82	100	122	158	184	180	192	200	196	190

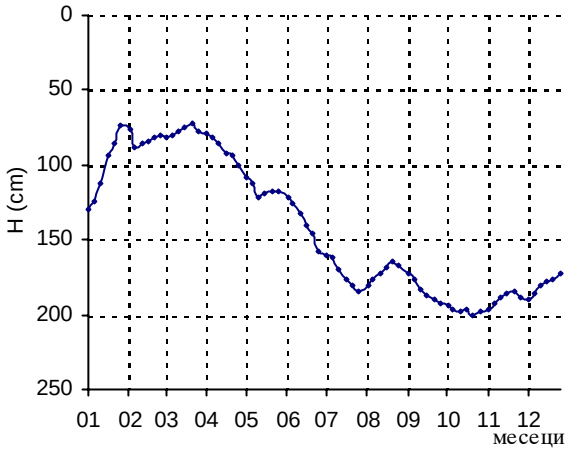

Год. макс: 72 Ср. год: 142 Год. мин: 200

Датум: 20.03.2011. T (°C) ☐ Датум: 20.10.2011.

ПОДРУЧЈЕ

П О Д У Н А В Љ Е

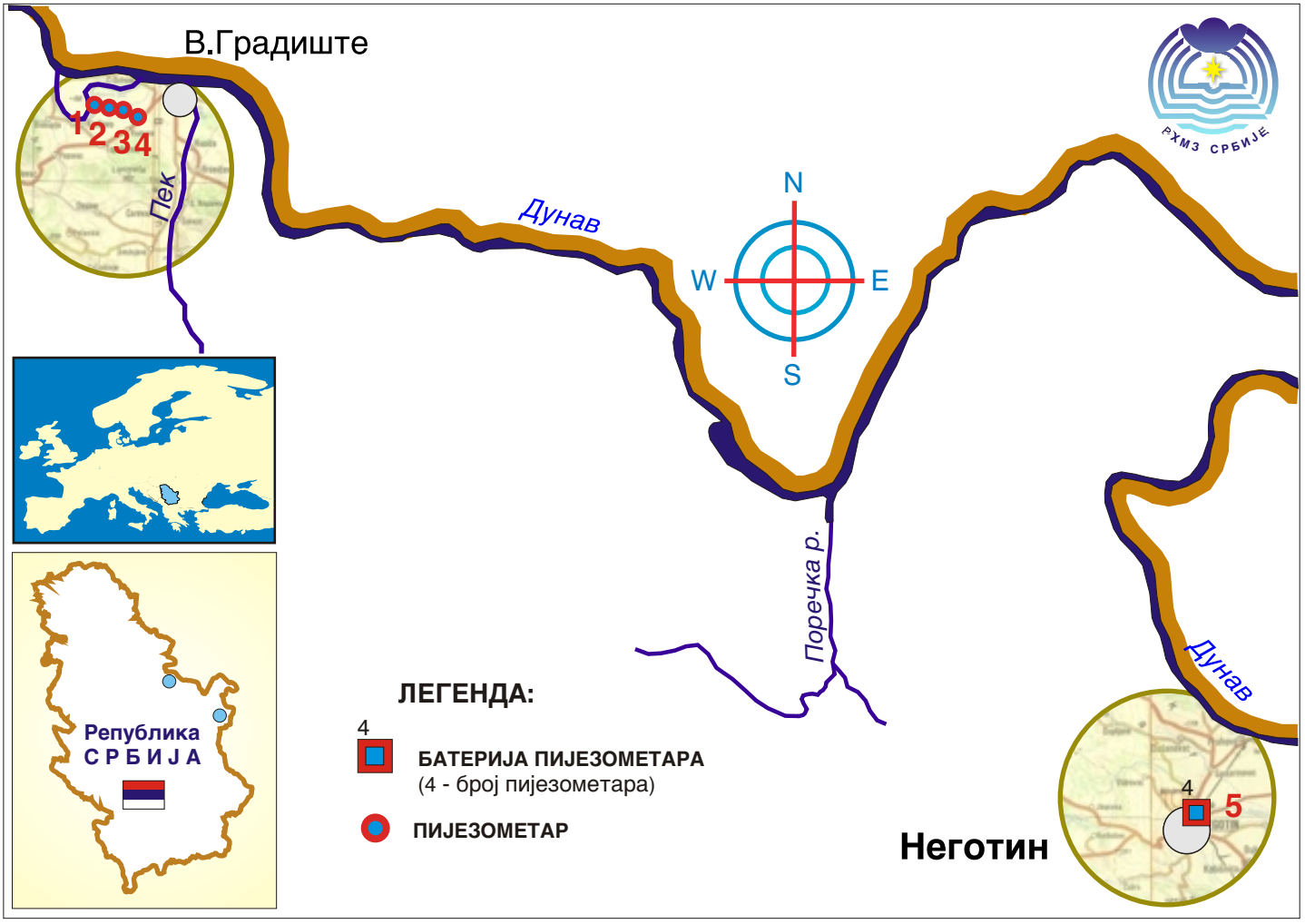

НИВО ПОДЗЕМНИХ ВОДА (см) *ГОДИНА:* 2011

Шифра станице: 601 ***Подручје:*** ***Кота "0" (мнм):*** 70.79

Назив пијезометра: Циглана ***Подунавље*** ***Кота терена (мнм):*** 70.53

Дан	*I*	*II*	*III*	*IV*	*V*	*VI*	*VII*	*VIII*	*IX*	*X*	*XI*	*XII*
01	680	679			667	674	683	686	693	698	703	706
10	676				668	680	684	688	696	698	703	706
20	680	677		667	672	684	686	690	697	700	705	702
Ср.	679	678		667	669	679	684	688	695	699	704	705
Макс.	676	677		667	667	674	683	686	693	698	703	702
Мин.	680	679		667	672	684	686	690	697	700	705	706

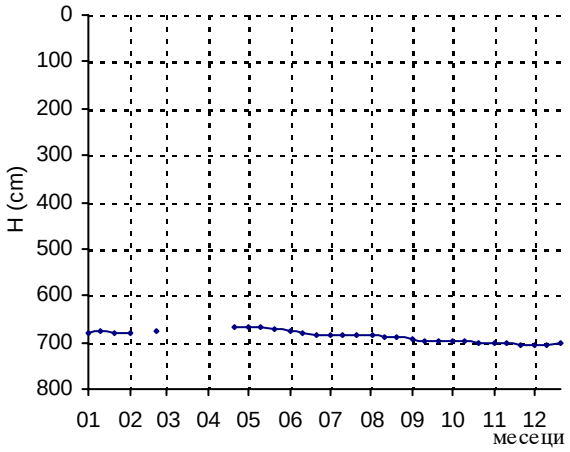

Год. макс: 667 Ср. год: 688 Год. мин: 706

Датум: 20.04.2011. T (°C) ☐ Датум: 01.12.2011.

Шифра станице: 602 ***Подручје:*** ***Кота "0" (мнм):*** 69.36

Назив пијезометра: Влашки Гај ***Подунавље*** ***Кота терена (мнм):*** 68.85

Дан	*I*	*II*	*III*	*IV*	*V*	*VI*	*VII*	*VIII*	*IX*	*X*	*XI*	*XII*
01	345	334			313	335	360	378	405	421	417	413
10	335				318	346	366	382	411	420	417	412
20	345	312		306	325	356	373	391	416	418	416	409
Ср.	342	323		306	319	346	366	384	411	420	417	411
Макс.	335	312		306	313	335	360	378	405	418	416	409
Мин.	345	334		306	325	356	373	391	416	421	417	413

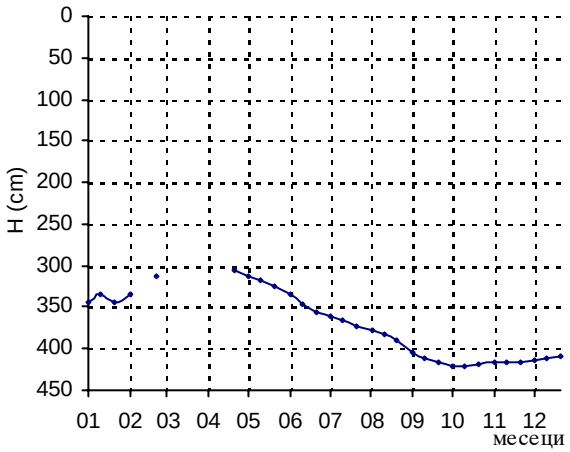

Год. макс: 306 Ср. год: 373 Год. мин: 421

Датум: 20.04.2011. T (°C) ☐ Датум: 01.10.2011.

Шифра станице: 603 ***Подручје:*** ***Кота "0" (мнм):*** 70.99

Назив пијезометра: Царине ***Подунавље*** ***Кота терена (мнм):*** 70.55

Дан	*I*	*II*	*III*	*IV*	*V*	*VI*	*VII*	*VIII*	*IX*	*X*	*XI*	*XII*
01	282	290			264	267	277	287	299	315	317	322
10	272				265	270	282	290	305	316	318	321
20	292	287		263	268	273	285	296	310	317	318	317
Ср.	282	289		263	266	270	281	291	305	316	318	320
Макс.	272	287		263	264	267	277	287	299	315	317	317
Мин.	292	290		263	268	273	285	296	310	317	318	322

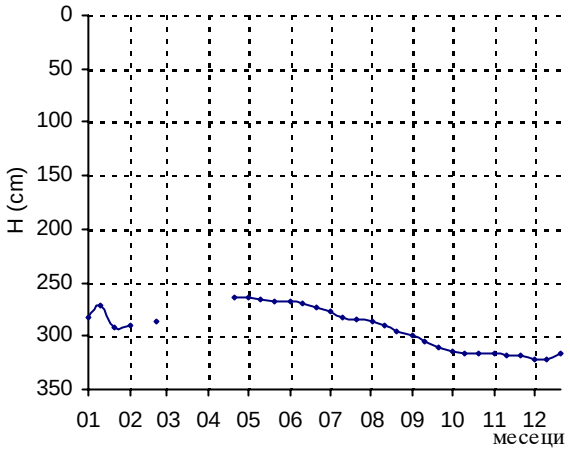

Год. макс: 263 Ср. год: 293 Год. мин: 322

Датум: 20.04.2011. T (°C) ☐ Датум: 01.12.2011.

НИВО ПОДЗЕМНИХ ВОДА (см) ***ГОДИНА:*** 2011

Шифра станице: 604 ***Подручје:*** ***Кота "0" (мнм):*** 72.72

Назив пијезометра: Кумане ***Подунавље*** ***Кота терена (мнм):*** 72.18

Дан	***I***	***II***	***III***	***IV***	***V***	***VI***	***VII***	***VIII***	***IX***	***X***	***XI***	***XII***
01	304	285			244	285	335	358	398	445	462	465
10	302				244	298	340	363	416	453	460	465
20	305	261		234	263	317	360	376	434	460	465	463
Ср.	304	273		234	250	300	345	366	416	453	462	464
Макс.	302	261		234	244	285	335	358	398	445	460	463
Мин.	305	285		234	263	317	360	376	434	460	465	465

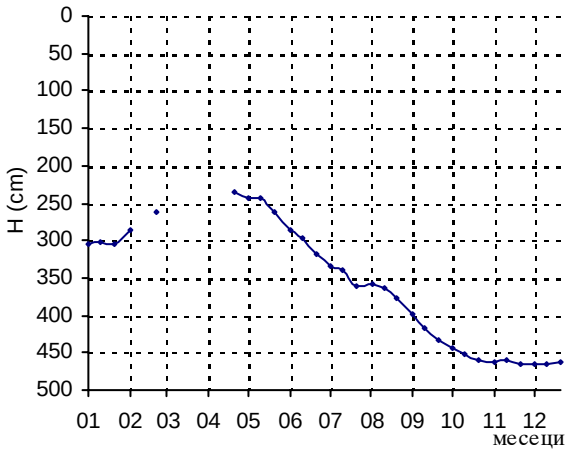

Год. макс: 234 Ср. год: 362 Год. мин: 465

Датум: 20.04.2011. T (°C) ☐ Датум: 20.11.2011.

ПОДРУЧЈЕ
Б А Ч К А

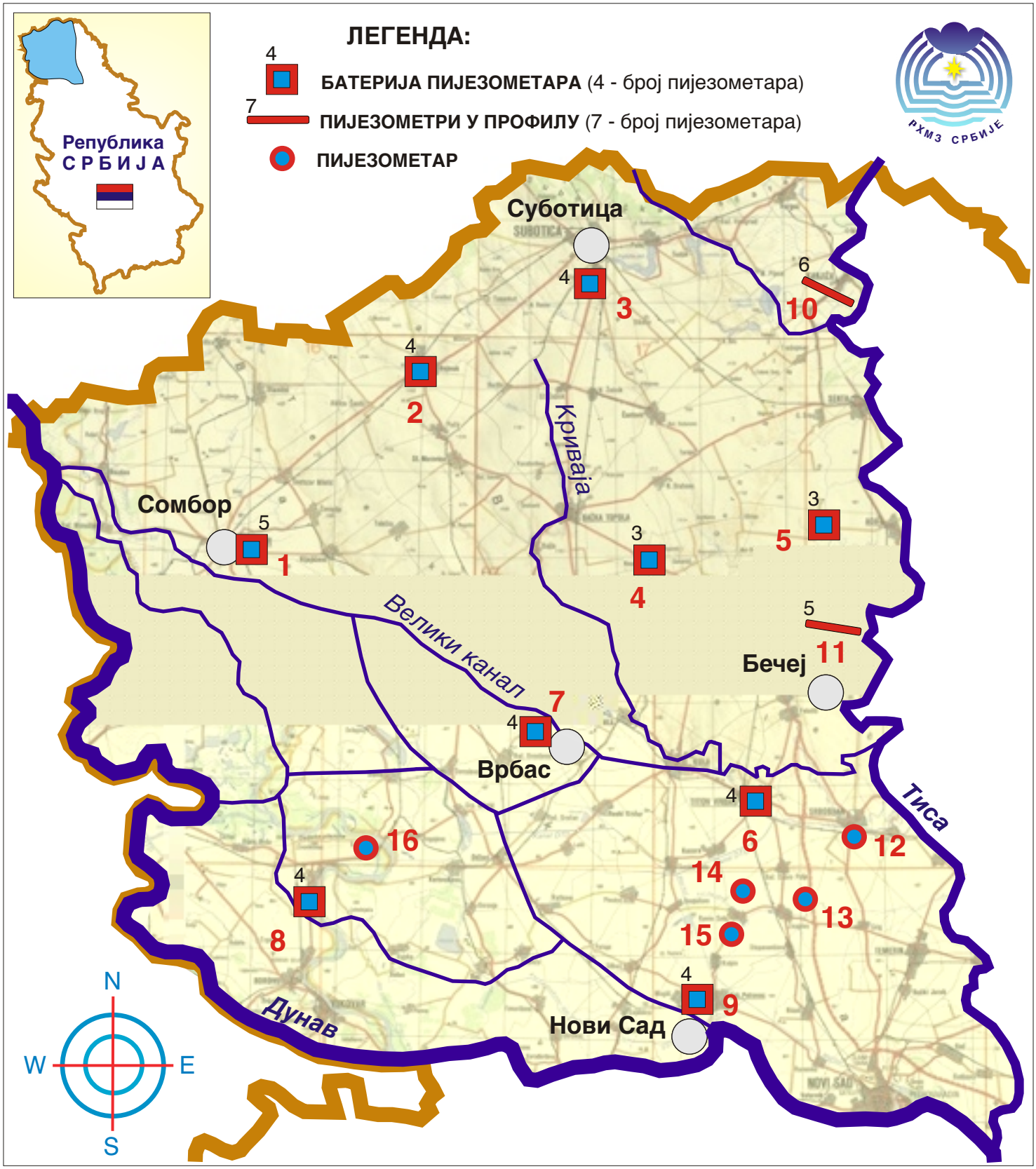

НИВО ПОДЗЕМНИХ ВОДА (см) *ГОДИНА:* 2011

Шифра станице: 0011 ***Подручје:*** ***Кота "0" (мнм):*** 86.96

Назив пијезометра: Сомбор-ГМС (С-1) ***Бачка*** ***Кота терена (мнм):*** 86.8

Дан	*I*	*II*	*III*	*IV*	*V*	*VI*	*VII*	*VIII*	*IX*	*X*	*XI*	*XII*
01	128	133	148	150	171	198	237	340	356	438	459	465
05	121	146	154	153	183	224	258	342	364	436	448	456
10	126	141	158	156	173	224	301	340	410	441	440	460
15	120	140	150	157	197	243	303	329	422	440	429	468
20	115	144	146	162	196	248	330	326	422	461	449	451
25	129	145	148	170	199	236	326	348	425	470	457	458
Ср.	123	142	151	158	187	229	293	338	400	448	447	460
Макс.	115	133	146	150	171	198	237	326	356	436	429	451
Мин.	129	146	158	170	199	248	330	348	425	470	459	468

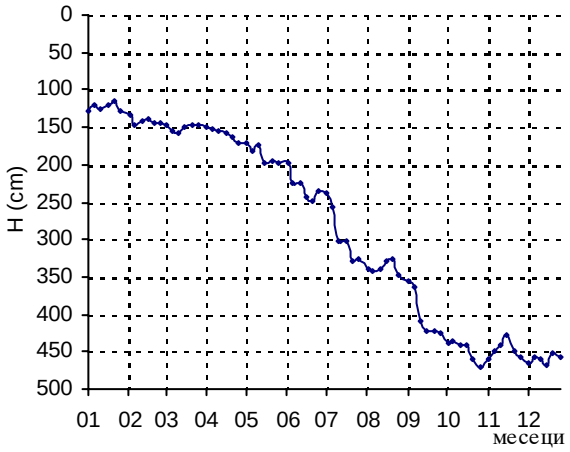

Год. макс: 115 Ср. год: 281 Год. мин: 470

Датум: 20.01.2011. Т (°C) ☑ Датум: 25.10.2011.

Шифра станице: 0011/1 ***Подручје:*** ***Кота "0" (мнм):*** 87.06

Назив пијезометра: Сомбор (С-1/1) ***Бачка*** ***Кота терена (мнм):*** 86.83

Дан	*I*	*II*	*III*	*IV*	*V*	*VI*	*VII*	*VIII*	*IX*	*X*	*XI*	*XII*
01	124	129	136	144	170	197	279	351	366	440	473	471
10		131	137		172	222	316	350	405	455	470	487
20	111	132	139	168	191	274	337	344	425	469	478	478
Ср.	118	131	137	156	178	231	311	348	399	455	474	479
Макс.	111	129	136	144	170	197	279	344	366	440	470	471
Мин.	124	132	139	168	191	274	337	351	425	469	478	487

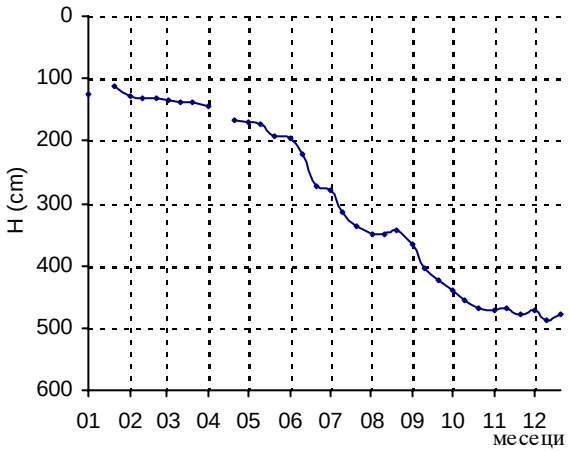

Год. макс: 111 Ср. год: 293 Год. мин: 487

Датум: 20.01.2011. Т (°C) ☐ Датум: 10.12.2011.

Шифра станице: 0011/2 ***Подручје:*** ***Кота "0" (мнм):*** 86.99

Назив пијезометра: Сомбор (С-1/2) ***Бачка*** ***Кота терена (мнм):*** 86.83

Дан	*I*	*II*	*III*	*IV*	*V*	*VI*	*VII*	*VIII*	*IX*	*X*	*XI*	*XII*
01	118	124	128	141	179	201	276	346	360	432	СУВ	СУВ
10		126	130		176	226	314	347	400	444	СУВ	СУВ
20	110	126	131	150	195	271	332	340	417	451	СУВ	СУВ
Ср.	114	125	130	146	183	233	307	344	392	442		
Макс.	110	124	128	141	176	201	276	340	360	432		
Мин.	118	126	131	150	195	271	332	347	417	451		

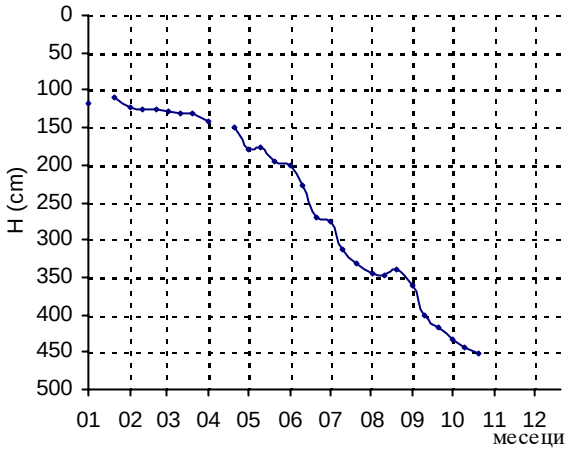

Год. макс: 110 Ср. год: 250 Год. мин: 451

Датум: 20.01.2011. Т (°C) ☐ Датум: 20.10.2011.

НИВО ПОДЗЕМНИХ ВОДА (см) *ГОДИНА:* 2011

Шифра станице: 0011/3 ***Подручје:*** ***Кота "0" (мнм):*** 87.04

Назив пијезометра: Сомбор (С-1/3) ***Бачка*** ***Кота терена (мнм):*** 86.87

Дан	*I*	*II*	*III*	*IV*	*V*	*VI*	*VII*	*VIII*	*IX*	*X*	*XI*	*XII*
01	124	120	136	146	173	199	280	СУВ	СУВ	СУВ	СУВ	СУВ
10		130	135		172	224	313	СУВ	СУВ	СУВ	СУВ	СУВ
20	118	133	137	165	192	275	СУВ	СУВ	СУВ	СУВ	СУВ	СУВ
Ср.	121	128	136	156	179	233	297					
Макс.	118	120	135	146	172	199	280					
Мин.	124	133	137	165	192	275	313					

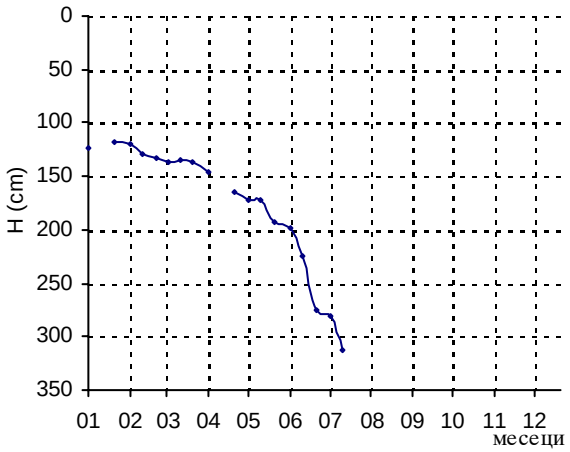

Год. макс: 118 Ср. год: 176 Год. мин: 313

Датум: 20.01.2011. Т (°C) ☐ Датум: 10.07.2011.

Шифра станице: 0011/Д ***Подручје:*** ***Кота "0" (мнм):*** 86.79

Назив пијезометра: Сомбор (С-1/Д) ***Бачка*** ***Кота терена (мнм):*** 86.73

Дан	*I*	*II*	*III*	*IV*	*V*	*VI*	*VII*	*VIII*	*IX*	*X*	*XI*	*XII*
01	114	119	139	136	159	196	221	298	309	423	447	438
05	111	126	136	141	174	210	237	290	316	421	436	445
10	114	124	132	147	156	214	287	288	392	426	428	451
15	110	121	136	149	182	227	291	282	408	429	413	456
20	106	130	134	143	187	232	316	281	418	440	431	448
25	114	136	135	157	192	228	311	304	412	457	438	445
Ср.	112	126	135	146	175	218	277	291	376	433	432	447
Макс.	106	119	132	136	156	196	221	281	309	421	413	438
Мин.	114	136	139	157	192	232	316	304	418	457	447	456

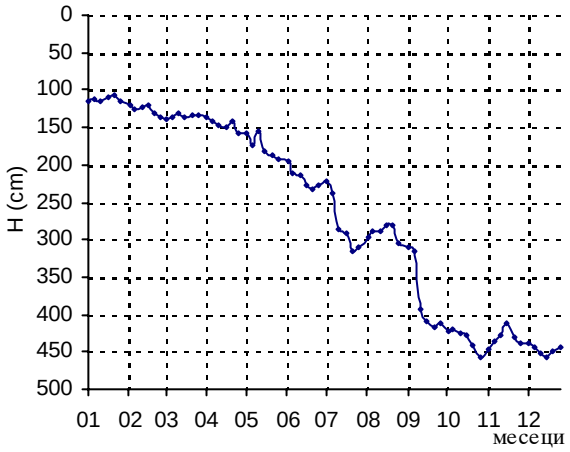

Год. макс: 106 Ср. год: 264 Год. мин: 457

Датум: 20.01.2011. Т (°C) ☑ Датум: 25.10.2011.

Шифра станице: 0021 ***Подручје:*** ***Кота "0" (мнм):*** 119.55

Назив пијезометра: Алекса Шантић (АШ-1) ***Бачка*** ***Кота терена (мнм):*** 119.43

Дан	*I*	*II*	*III*	*IV*	*V*	*VI*	*VII*	*VIII*	*IX*	*X*	*XI*	*XII*
01	528	517	510	503	504	509	519	535	552	564	587	586
10	519	516	509	503	503	511	526	539	558	579	591	585
20	520	510	505	500	506	512	531	547	567	586	593	588
Ср.	522	514	508	502	504	511	525	540	559	576	590	586
Макс.	519	510	505	500	503	509	519	535	552	564	587	585
Мин.	528	517	510	503	506	512	531	547	567	586	593	588

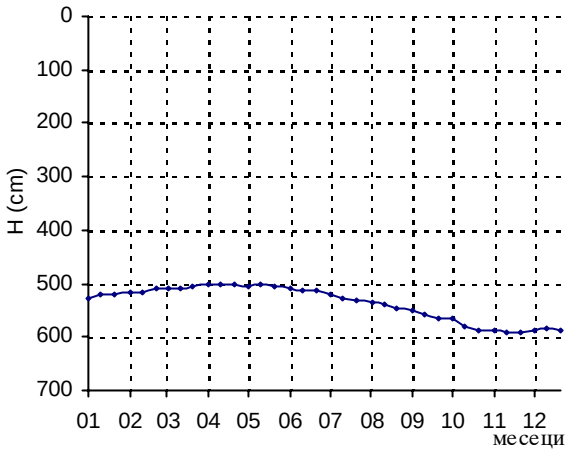

Год. макс: 500 Ср. год: 537 Год. мин: 593

Датум: 20.04.2011. Т (°C) ☐ Датум: 20.11.2011.

НИВО ПОДЗЕМНИХ ВОДА (см) *ГОДИНА:* 2011

Шифра станице: 0021/1 ***Подручје:*** ***Кота "0" (мнм):*** 119.57

Назив пијезометра: Алекса Шантић (АС-1/1) ***Бачка*** ***Кота терена (мнм):*** 119.41

Дан	*I*	*II*	*III*	*IV*	*V*	*VI*	*VII*	*VIII*	*IX*	*X*	*XI*	*XII*
01	509	499	495	488	485	497	522	546	562	564	593	593
05	505	498	493	486	488	500	525	548	566	566	594	596
10	503	497	490	487	493	507	530	550	567	573	596	599
15	502	496	495	485	495	511	533	554	570	580	597	601
20	499	495	490	496	490	516	538	557	572	588	601	603
25	496	494	486	484	494	519	543	560	575	591	601	603
Ср.	502	497	492	488	491	508	532	553	569	577	597	599
Макс.	496	494	486	484	485	497	522	546	562	564	593	593
Мин.	509	499	495	496	495	519	543	560	575	591	601	603

Год. макс: 484 Ср. год: 534 Год. мин: 603

Датум: 25.04.2011. Т (°C) ☑ Датум: 20.12.2011.

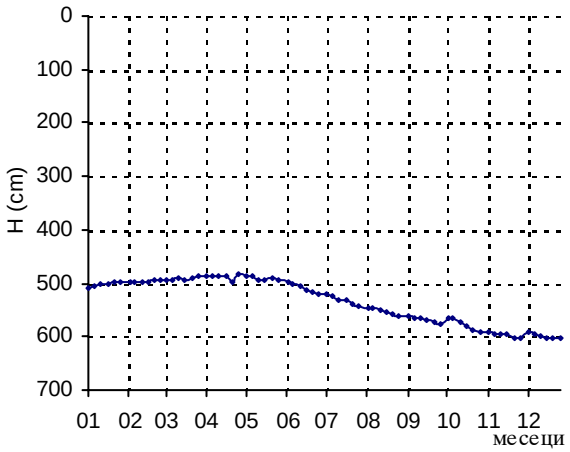

Шифра станице: 0021/Д ***Подручје:*** ***Кота "0" (мнм):*** 119.41

Назив пијезометра: Алекса Шантић (АС-1/Д) ***Бачка*** ***Кота терена (мнм):*** 119.35

Дан	*I*	*II*	*III*	*IV*	*V*	*VI*	*VII*	*VIII*	*IX*	*X*	*XI*	*XII*
01	616	604	595	589	582	588	594	602	618	618	637	646
05	613	603	594	586	585	590	597	604	620	624	638	642
10	611	601	587	586	589	587	599	603	621	628	639	640
15	606	600	583	585	594	590	600	607	622	631	640	643
20	603	597	588	584	589	592	602	610	622	632	644	646
25	604	596	592	583	595	590	602	614	626	635	645	648
Ср.	609	600	590	586	589	590	599	607	622	628	641	644
Макс.	603	596	583	583	582	587	594	602	618	618	637	640
Мин.	616	604	595	589	595	592	602	614	626	635	645	648

Год. макс: 582 Ср. год: 609 Год. мин: 648

Датум: 01.05.2011. Т (°C) ☑ Датум: 25.12.2011.

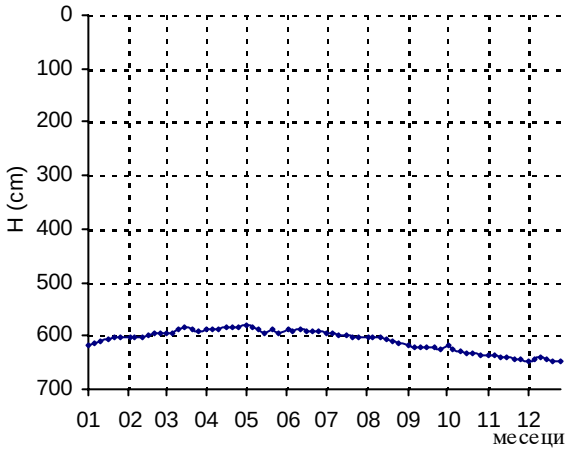

Шифра станице: 0021-д ***Подручје:*** ***Кота "0" (мнм):*** 119.51

Назив пијезометра: Алекса Шантић (АС-1/д) ***Бачка*** ***Кота терена (мнм):*** 119.39

Дан	*I*	*II*	*III*	*IV*	*V*	*VI*	*VII*	*VIII*	*IX*	*X*	*XI*	*XII*
01	526	512	502	497	499	505	516	540	556	561	585	580
10	522	513	506	502	502	511	517	547	567	574	587	584
20	514	505	500	498	500	513	528	550	572	583	590	586
Ср.	521	510	503	499	500	510	520	546	565	573	587	583
Макс.	514	505	500	497	499	505	516	540	556	561	585	580
Мин.	526	513	506	502	502	513	528	550	572	583	590	586

Год. макс: 497 Ср. год: 535 Год. мин: 590

Датум: 01.04.2011. Т (°C) ☐ Датум: 20.11.2011.

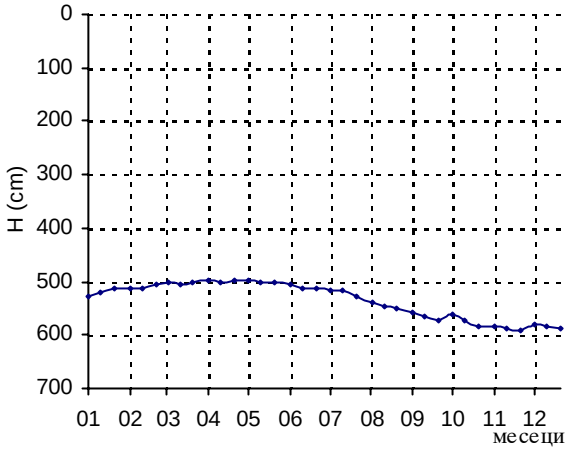

НИВО ПОДЗЕМНИХ ВОДА (см) *ГОДИНА:* 2011

Шифра станице: 0031 ***Подручје:*** ***Кота "0" (мнм):*** 109.95

Назив пијезометра: Суботица-Микићево (М-1) ***Бачка*** ***Кота терена (мнм):*** 109.86

Дан	*I*	*II*	*III*	*IV*	*V*	*VI*	*VII*	*VIII*	*IX*	*X*	*XI*	*XII*
01	446	413	401	389	380	386	411	463	505	535	548	559
05	440	408	399	386	381	386	416	468	510	536	551	559
10	434	405	398	384	382	390	425	476	517	540	554	560
15	429	404	396	382	384	395	434	482	522	543	554	560
20	422	403	394	382	385	400	443	489	527	544	556	560
25	416	403	392	380	385	405	451	494	531	545	557	567
Ср.	431	406	397	384	383	394	430	479	519	541	553	561
Макс.	416	403	392	380	380	386	411	463	505	535	548	559
Мин.	446	413	401	389	385	405	451	494	531	545	557	567

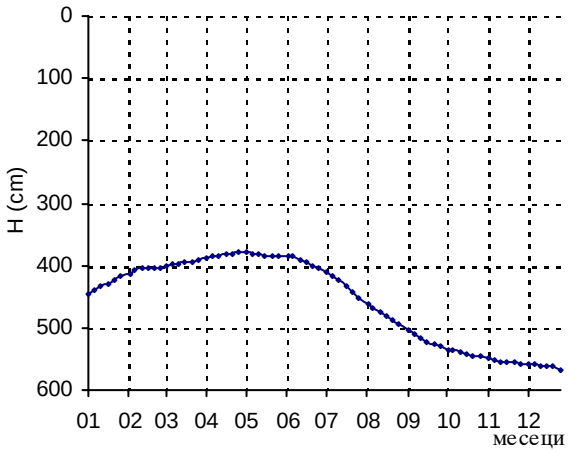

Год. макс: 380 Ср. год: 456 Год. мин: 567

Датум: 25.04.2011. T (°C) ☐ Датум: 25.12.2011.

Шифра станице: 0031/1 ***Подручје:*** ***Кота "0" (мнм):*** 110.03

Назив пијезометра: Суботица (М-1/1) ***Бачка*** ***Кота терена (мнм):*** 109.87

Дан	*I*	*II*	*III*	*IV*	*V*	*VI*	*VII*	*VIII*	*IX*	*X*	*XI*	*XII*
01	452	418	400	395	384	393	420	469	513	544	557	568
05	447	413	403	397	385	393	425	475	518	547	559	568
10	439	419	402	386	387	398	434	483	525	549	562	568
15	434	407	398	385	389	403	443	488	532	553	562	569
20	428	409	396	386	389	409	451	496	535	553	564	569
25	422	409	395	384	390	413	459	503	539	554	565	574
Ср.	437	413	399	389	387	402	439	486	527	550	562	569
Макс.	422	407	395	384	384	393	420	469	513	544	557	568
Мин.	452	419	403	397	390	413	459	503	539	554	565	574

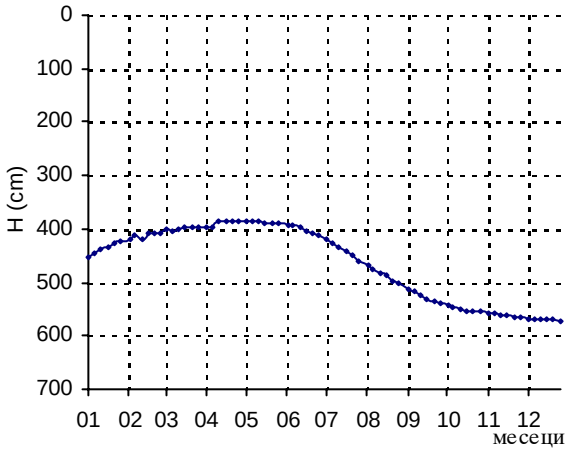

Год. макс: 384 Ср. год: 463 Год. мин: 574

Датум: 25.04.2011. T (°C) ☐ Датум: 25.12.2011.

Шифра станице: 0031/2 ***Подручје:*** ***Кота "0" (мнм):*** 110.04

Назив пијезометра: Суботица (М-1/2) ***Бачка*** ***Кота терена (мнм):*** 109.88

Дан	*I*	*II*	*III*	*IV*	*V*	*VI*	*VII*	*VIII*	*IX*	*X*	*XI*	*XII*
01	453	419	401	393	385	394	421	470	514	545	558	568
05	447	414	404	395	387	396	427	475	519	548	560	568
10	440	410	404	387	388	399	435	484	527	550	562	569
15	435	408	403	385	391	404	444	490	532	553	563	570
20	428	409	397	386	391	409	454	498	535	554	565	570
25	422	409	395	385	392	416	457	503	542	555	566	575
Ср.	438	412	401	389	389	403	440	487	528	551	562	570
Макс.	422	408	395	385	385	394	421	470	514	545	558	568
Мин.	453	419	404	395	392	416	457	503	542	555	566	575

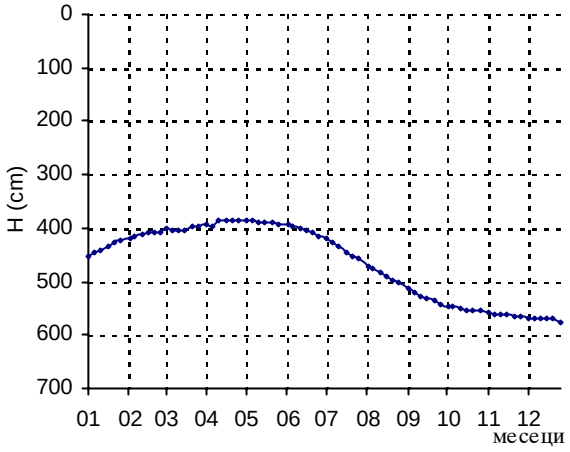

Год. макс: 385 Ср. год: 464 Год. мин: 575

Датум: 15.04.2011. T (°C) ☐ Датум: 25.12.2011.

НИВО ПОДЗЕМНИХ ВОДА (см) ГОДИНА: 2011

Шифра станице: 0031/3 **Подручје:** **Кота "0" (мнм):** 110.04

Назив пијезометра: Суботица (М-1/3) **Бачка** **Кота терена (мнм):** 109.92

Дан	I	II	III	IV	V	VI	VII	VIII	IX	X	XI	XII
01	452	414	400	393	384	393	420	469	514	544	558	567
05	446	414	403	397	386	394	425	474	520	547	559	567
10	440	411	402	386	387	398	435	484	527	549	561	568
15	435	407	401	385	388	403	445	490	532	552	562	569
20	427	408	393	388	389	410	450	497	534	554	564	569
25	414	409	394	383	390	415	458	507	538	554	567	574
Ср.	436	411	399	389	387	402	439	487	528	550	562	569
Макс.	414	407	393	383	384	393	420	469	514	544	558	567
Мин.	452	414	403	397	390	415	458	507	538	554	567	574

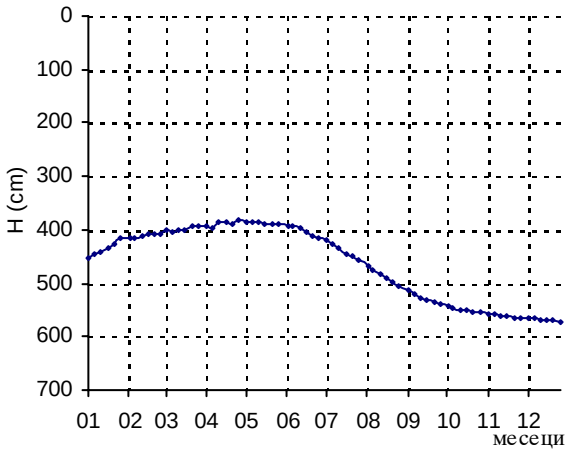

Год. макс: 383 Ср. год: 463 Год. мин: 574

Датум: 25.04.2011. T (°C) ☐ Датум: 25.12.2011.

Шифра станице: 0041 **Подручје:** **Кота "0" (мнм):** 103.97

Назив пијезометра: Његошево (Њ-1) **Бачка** **Кота терена (мнм):** 103.77

Дан	I	II	III	IV	V	VI	VII	VIII	IX	X	XI	XII
01	848	838	831	817	803	801	804	811	827	835	841	845
10	845	835	831	809	803	801	804	817	829	838	843	849
20	840	831	832	805	801	804	804	821	831	838	843	849
Ср.	844	835	831	810	802	802	804	816	829	837	842	848
Макс.	840	831	831	805	801	801	804	811	827	835	841	845
Мин.	848	838	832	817	803	804	804	821	831	838	843	849

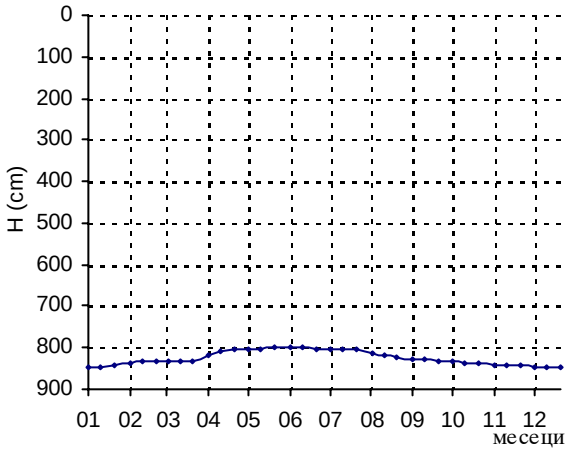

Год. макс: 801 Ср. год: 825 Год. мин: 849

Датум: 20.05.2011. T (°C) ☐ Датум: 10.12.2011.

Шифра станице: 0041/1 **Подручје:** **Кота "0" (мнм):** 103.95

Назив пијезометра: Његошево (Њ-1/1) **Бачка** **Кота терена (мнм):** 103.8

Дан	I	II	III	IV	V	VI	VII	VIII	IX	X	XI	XII
01	846	838	830	816	802	802	806	810	825	833	839	845
10	843	834	830	808	802	802	806	816	828	836	841	850
20	839	830	830	804	802	806	806	820	830	836	841	
Ср.	843	834	830	809	802	803	806	815	828	835	840	848
Макс.	839	830	830	804	802	802	806	810	825	833	839	845
Мин.	846	838	830	816	802	806	806	820	830	836	841	850

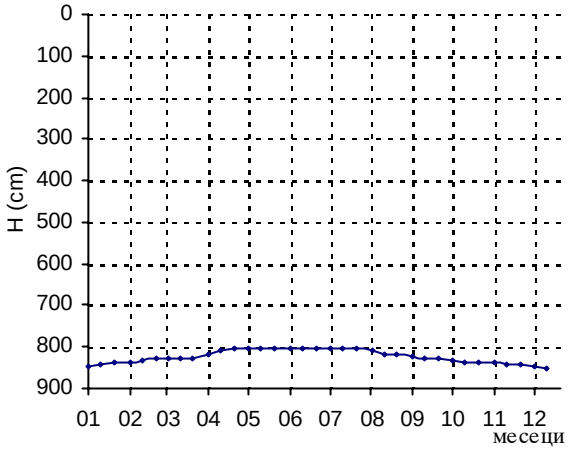

Год. макс: 802 Ср. год: 824 Год. мин: 850

Датум: 01.05.2011. T (°C) ☐ Датум: 10.12.2011.

НИВО ПОДЗЕМНИХ ВОДА (см) *ГОДИНА:* 2011

Шифра станице: 0051 ***Подручје:*** ***Кота "0" (мнм):*** 88.97

Назив пијезометра: Стеријино-парк (СТ-1) ***Бачка*** ***Кота терена (мнм):*** 88.87

Дан	*I*	*II*	*III*	*IV*	*V*	*VI*	*VII*	*VIII*	*IX*	*X*	*XI*	*XII*
01	478	465	448	445	430	431	454	462	481	503	519	527
05	478	465	448	445	430	436	456	462	484	503	522	529
10	475	460	447	440	429	438	458	465	487	509	522	532
15	472	455	447	436	426	443	458	469	492	514	523	533
20	469	451	446	432	426	447	460	473	497	514	524	535
25	466	446	446	428	424	452	461	477	501	518	526	535
Ср.	473	457	447	438	428	441	458	468	490	510	523	532
Макс.	466	446	446	428	424	431	454	462	481	503	519	527
Мин.	478	465	448	445	430	452	461	477	501	518	526	535

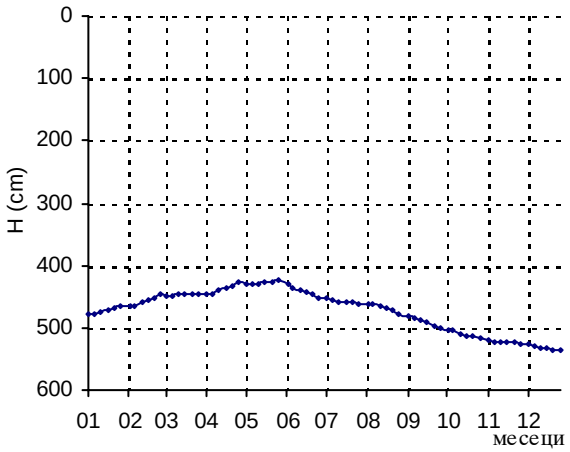

Год. макс: 424 Ср. год: 472 Год. мин: 535

Датум: 25.05.2011. T (°C) ☐ Датум: 20.12.2011.

Шифра станице: 0051/1 ***Подручје:*** ***Кота "0" (мнм):*** 89.09

Назив пијезометра: Стеријино (СТ-1/1) ***Бачка*** ***Кота терена (мнм):*** 88.85

Дан	*I*	*II*	*III*	*IV*	*V*	*VI*	*VII*	*VIII*	*IX*	*X*	*XI*	*XII*
01	492	466	459	448	435	449	465	483	504	520	539	547
10	478	464	455	444	432	454	469	487	510	528	544	547
20	467	461	453	439	432	460	473	491	513	537	545	549
Ср.	479	464	456	444	433	454	469	487	509	528	543	548
Макс.	467	461	453	439	432	449	465	483	504	520	539	547
Мин.	492	466	459	448	435	460	473	491	513	537	545	549

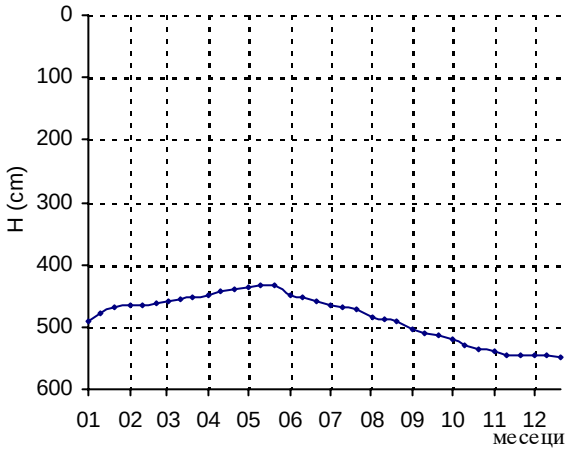

Год. макс: 432 Ср. год: 484 Год. мин: 549

Датум: 10.05.2011. T (°C) ☐ Датум: 20.12.2011.

Шифра станице: 0051/Д ***Подручје:*** ***Кота "0" (мнм):*** 89.03

Назив пијезометра: Стеријино (СТ-1/Д) ***Бачка*** ***Кота терена (мнм):*** 88.91

Дан	*I*	*II*	*III*	*IV*	*V*	*VI*	*VII*	*VIII*	*IX*	*X*	*XI*	*XII*
01	504	481	476	462	455	453	472	485	501	522	534	543
05	502	480	474	460	455	458	475	487	503	523	534	543
10	502	480	471	460	454	459	476	487	507	526	536	545
15	495	479	468	457	452	464	478	490	510	528	538	547
20	488	477	465	455	452	467	481	493	516	531	540	548
25	482	477	462	452	451	470	484	495	521	533	541	548
Ср.	496	479	469	458	453	462	478	490	510	527	537	546
Макс.	482	477	462	452	451	453	472	485	501	522	534	543
Мин.	504	481	476	462	455	470	484	495	521	533	541	548

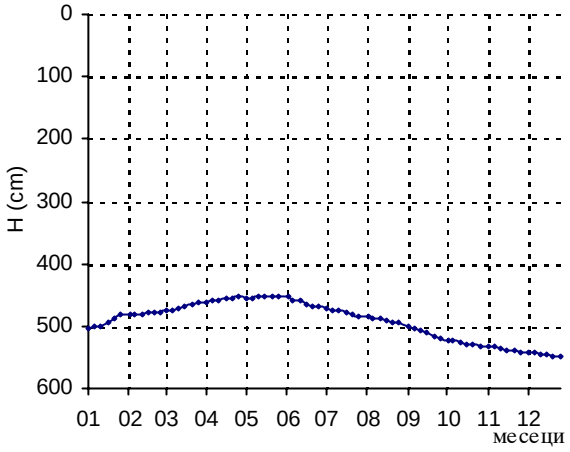

Год. макс: 451 Ср. год: 492 Год. мин: 548

Датум: 25.05.2011. T (°C) ☐ Датум: 20.12.2011.

НИВО ПОДЗЕМНИХ ВОДА (см) ГОДИНА: 2011

Шифра станице: 0061 **Подручје:** **Кота "0" (мнм):** 81.62

Назив пијезометра: Надаљ (НА-1) **Бачка** **Кота терена (мнм):** 81.46

Дан	I	II	III	IV	V	VI	VII	VIII	IX	X	XI	XII
01	161	160	161	155	187	213	263	295	357	382	410	412
05	156	159	162	159	194	215	267	299	364	382	406	408
10	156	157	160	161	204	232	270	312	371	384	404	407
15	153	155	157	175	209	238	276	329	376	414	404	405
20	158	161	155	182	210	249	283	338	378	410	405	403
25	157	156	153	179	211	257	289	345	381	419	403	401
Ср.	157	158	158	169	203	234	275	320	371	399	405	406
Макс.	153	155	153	155	187	213	263	295	357	382	403	401
Мин.	161	161	162	182	211	257	289	345	381	419	410	412

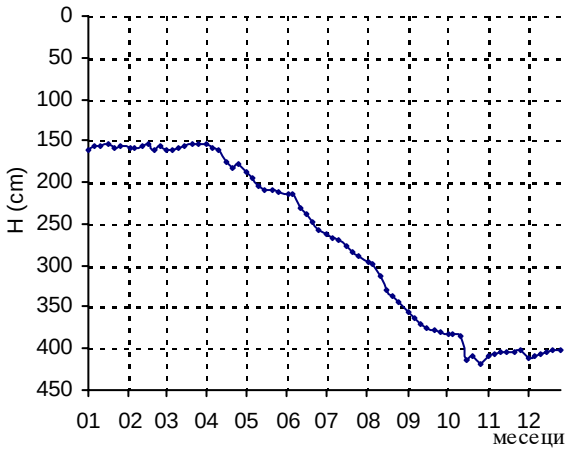

Год. макс: 153 Ср. год: 271 Год. мин: 419

Датум: 15.01.2011. T (°C) ☑ Датум: 25.10.2011.

Шифра станице: 0061/1 **Подручје:** **Кота "0" (мнм):** 81.59

Назив пијезометра: Надаљ (НА-1/1) **Бачка** **Кота терена (мнм):** 81.41

Дан	I	II	III	IV	V	VI	VII	VIII	IX	X	XI	XII
01	159	147	150	140	171	210	259	286	348	370	400	403
10	150	149	155	156	186	231	264	313	356	378	404	407
20	141	153	146	165	207	248	278	324	363	395	405	406
Ср.	150	150	150	154	188	230	267	308	356	381	403	405
Макс.	141	147	146	140	171	210	259	286	348	370	400	403
Мин.	159	153	155	165	207	248	278	324	363	395	405	407

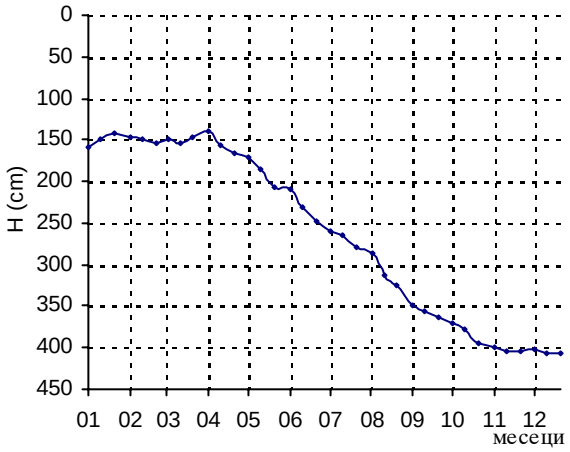

Год. макс: 140 Ср. год: 262 Год. мин: 407

Датум: 01.04.2011. T (°C) ☐ Датум: 10.12.2011.

Шифра станице: 0061/2 **Подручје:** **Кота "0" (мнм):** 81.59

Назив пијезометра: Надаљ (НА-1/2) **Бачка** **Кота терена (мнм):** 81.41

Дан	I	II	III	IV	V	VI	VII	VIII	IX	X	XI	XII
01	159	139	140	131	169	212	263	282	345	369	398	400
10	149	147	134	154	178	239	265	308	353	374	401	404
20	141	152	128	162	202	250	274	328	361	390	402	405
Ср.	150	146	134	149	183	234	267	306	353	378	400	403
Макс.	141	139	128	131	169	212	263	282	345	369	398	400
Мин.	159	152	140	162	202	250	274	328	361	390	402	405

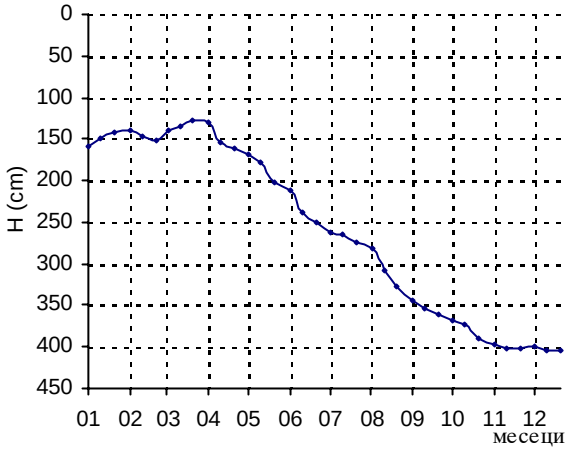

Год. макс: 128 Ср. год: 259 Год. мин: 405

Датум: 20.03.2011. T (°C) ☐ Датум: 20.12.2011.

НИВО ПОДЗЕМНИХ ВОДА (см) ГОДИНА: 2011

Шифра станице: 0061/Д **Подручје:** **Кота "0" (мнм):** 81.67

Назив пијезометра: Надаљ (НА-1/Д) **Бачка** **Кота терена (мнм):** 81.54

Дан	I	II	III	IV	V	VI	VII	VIII	IX	X	XI	XII
01	170	165	167	161	188	212	265	301	366	387	411	413
05	161	163	168	163	196	214	269	306	372	388	419	420
10	157	161	166	173	202	235	275	314	376	389	423	425
15	156	161	163	178	207	241	284	327	381	391	420	421
20	155	174	160	184	209	252	289	341	383	396	416	418
25	159	170	158	186	211	269	296	354	385	400	400	403
Ср.	160	166	164	174	202	237	280	324	377	392	415	417
Макс.	155	161	158	161	188	212	265	301	366	387	400	403
Мин.	170	174	168	186	211	269	296	354	385	400	423	425

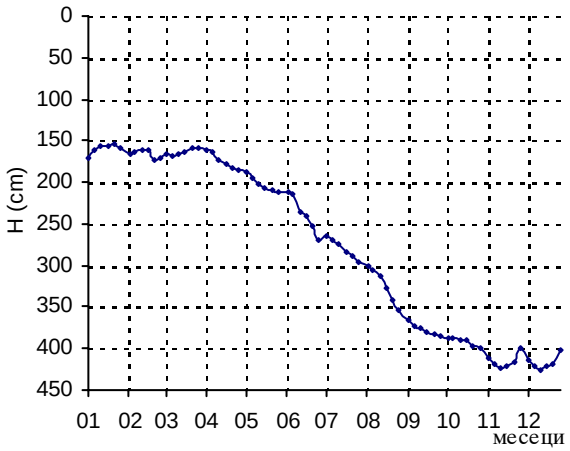

Год. макс: 155 Ср. год: 276 Год. мин: 425

Датум: 20.01.2011. Т (°C) ☑ Датум: 10.12.2011.

Шифра станице: 0071 **Подручје:** **Кота "0" (мнм):** 86.49

Назив пијезометра: Врбас-фарма (ВР-1) **Бачка** **Кота терена (мнм):** 86.35

Дан	I	II	III	IV	V	VI	VII	VIII	IX	X	XI	XII
01	281	266	265	246	253	262	305	356	408	408	418	431
05	280	264	264	245	254	266	314	362	407	410	420	432
10	275	263	260	245	252	271	324	370	415	404	423	430
15	272	262	255	246	249	279	335	382	418	415	425	431
20	274	262	254	249	249	289	341	387	420	410	430	432
25	271	264	249	249	257	299	347	392	441	412	428	436
Ср.	276	264	258	247	252	278	328	375	418	410	424	432
Макс.	271	262	249	245	249	262	305	356	407	404	418	430
Мин.	281	266	265	249	257	299	347	392	441	415	430	436

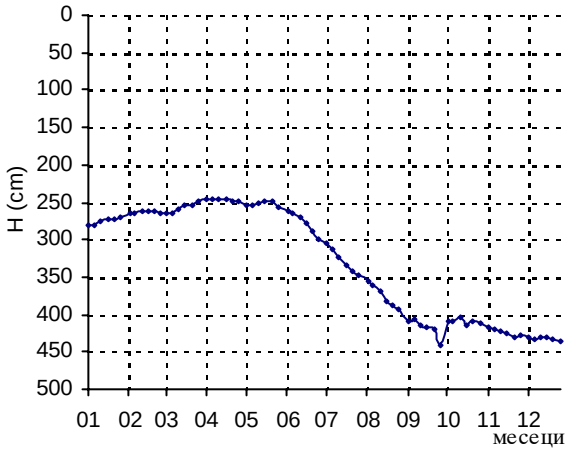

Год. макс: 245 Ср. год: 330 Год. мин: 441

Датум: 05.04.2011. Т (°C) ☐ Датум: 25.09.2011.

Шифра станице: 0071/1 **Подручје:** **Кота "0" (мнм):** 86.54

Назив пијезометра: Врбас (ВР-1/1) **Бачка** **Кота терена (мнм):** 86.41

Дан	I	II	III	IV	V	VI	VII	VIII	IX	X	XI	XII
01	246	236	229	213	215	235	273	342	393	404	404	417
10	241	234	225	215	218	243	310	357	406	388	407	415
20	238	232	220	219	219	271	315	377	428	391	411	410
Ср.	242	234	225	216	217	250	299	359	409	394	407	414
Макс.	238	232	220	213	215	235	273	342	393	388	404	410
Мин.	246	236	229	219	219	271	315	377	428	404	411	417

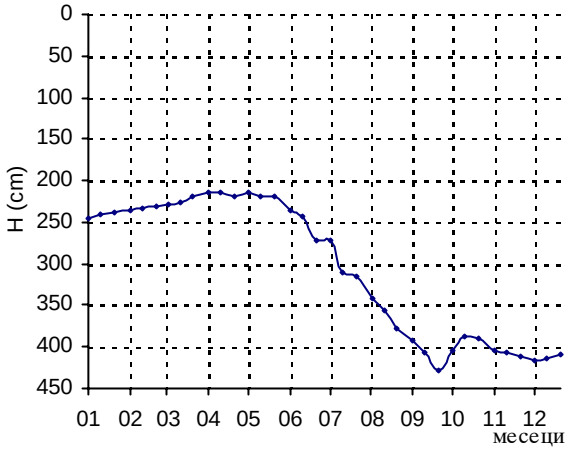

Год. макс: 213 Ср. год: 305 Год. мин: 428

Датум: 01.04.2011. Т (°C) ☐ Датум: 20.09.2011.

НИВО ПОДЗЕМНИХ ВОДА (см) ГОДИНА: 2011

Шифра станице: 0071/2 **Подручје:** **Кота "0" (мнм):** 86.62

Назив пијезометра: Врбас (ВР-1/2) **Бачка** **Кота терена (мнм):** 86.43

Дан	I	II	III	IV	V	VI	VII	VIII	IX	X	XI	XII
01	252	243	238	221	225	240		351	405	399	415	425
10	250	242	230	224	227	252	318	365	404	397	414	423
20	247	243	227	228	227	276	324	386	438	399	422	421
Ср.	250	243	232	224	226	256	321	367	416	398	417	423
Макс.	247	242	227	221	225	240	318	351	404	397	414	421
Мин.	252	243	238	228	227	276	324	386	438	399	422	425

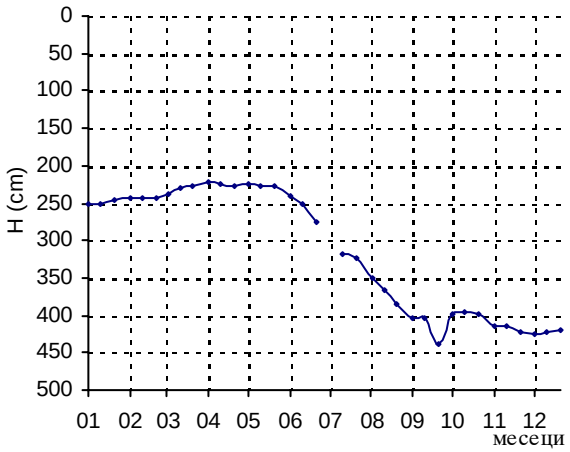

Год. макс: 221 Ср. год: 314 Год. мин: 438

Датум: 01.04.2011. T (°C) ☐ Датум: 20.09.2011.

Шифра станице: 0071/Д **Подручје:** **Кота "0" (мнм):** 86.54

Назив пијезометра: Врбас (ВР-1/Д) **Бачка** **Кота терена (мнм):** 86.35

Дан	I	II	III	IV	V	VI	VII	VIII	IX	X	XI	XII
01	473	465	466	458	463	485	515	558	596	570	572	575
05	477	468	464	456	468	483	520	562	594	568	574	573
10	474	456	463	456	466	496	540	566	592	562	576	570
15	474	458	462	457	467	504	550	578	594	569	571	571
20	471	464	461	461	469	510	558	598	591	568	570	568
25	468	466	459	455	472	516	551	593	603	571	576	573
Ср.	473	463	463	457	468	499	539	576	595	568	573	572
Макс.	468	456	459	455	463	483	515	558	591	562	570	568
Мин.	477	468	466	461	472	516	558	598	603	571	576	575

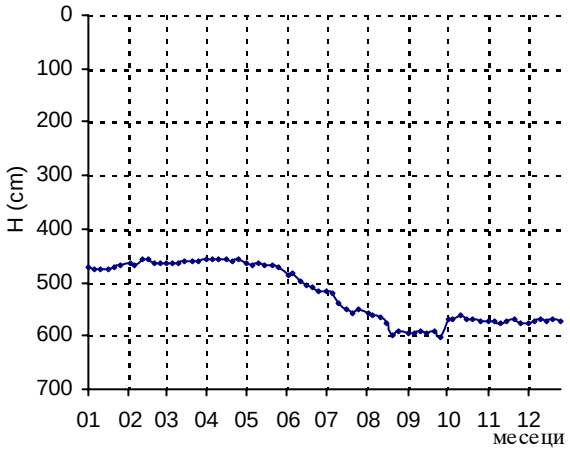

Год. макс: 455 Ср. год: 520 Год. мин: 603

Датум: 25.04.2011. T (°C) ☐ Датум: 25.09.2011.

Шифра станице: 0081/1 **Подручје:** **Кота "0" (мнм):** 82.08

Назив пијезометра: Бач (Б-1/1) **Бачка** **Кота терена (мнм):** 81.94

Дан	I	II	III	IV	V	VI	VII	VIII	IX	X	XI	XII
01	56	61	54	66	73	79	110	129	156	152	61	58
10	55	62	53	73	74	98	117	133	156	149	56	54
20	48	64	55	71	76	102	127	142	158	148	50	48
Ср.	53	62	54	70	74	93	118	135	157	150	56	53
Макс.	48	61	53	66	73	79	110	129	156	148	50	48
Мин.	56	64	55	73	76	102	127	142	158	152	61	58

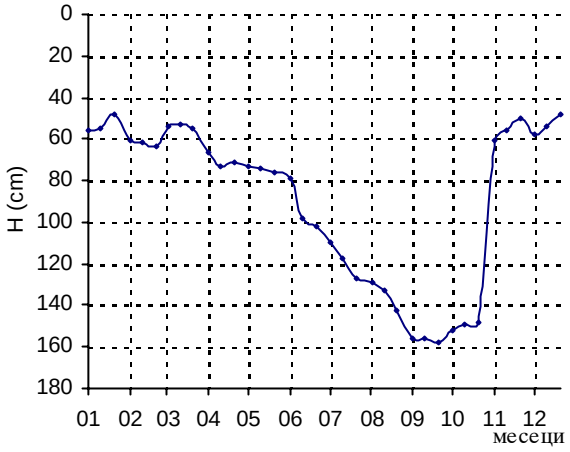

Год. макс: 48 Ср. год: 90 Год. мин: 158

Датум: 20.01.2011. T (°C) ☐ Датум: 20.09.2011.

НИВО ПОДЗЕМНИХ ВОДА (см) *ГОДИНА:* 2011

Шифра станице: 0081/2 ***Подручје:*** ***Кота "0" (мнм):*** 82.04

Назив пијезометра: Бач (Б-1/2) ***Бачка*** ***Кота терена (мнм):*** 81.91

Дан	*I*	*II*	*III*	*IV*	*V*	*VI*	*VII*	*VIII*	*IX*	*X*	*XI*	*XII*
01	53	56	49	58	68	76	106	125	155	149	56	52
10	51	58	50	65	69	93	111	127	152	147	52	48
20	44	60	53	63	73	95	124	138	154	145	47	40
Ср.	49	58	51	62	70	88	114	130	154	147	52	47
Макс.	44	56	49	58	68	76	106	125	152	145	47	40
Мин.	53	60	53	65	73	95	124	138	155	149	56	52

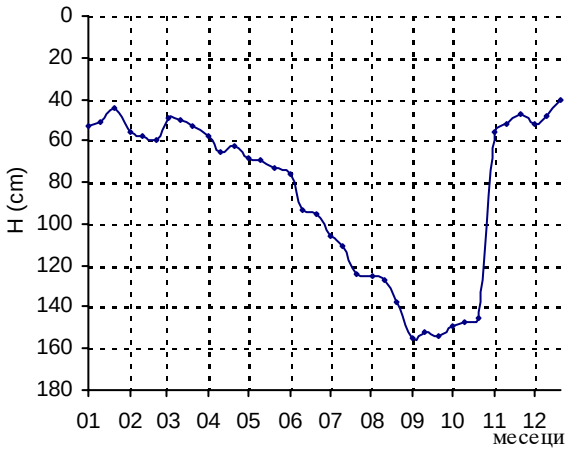

Год. макс: 40 Ср. год: 85 Год. мин: 155

Датум: 20.12.2011. T (°C) ☐ Датум: 01.09.2011.

Шифра станице: 0081/3 ***Подручје:*** ***Кота "0" (мнм):*** 82.08

Назив пијезометра: Бач (Б-1/3) ***Бачка*** ***Кота терена (мнм):*** 81.91

Дан	*I*	*II*	*III*	*IV*	*V*	*VI*	*VII*	*VIII*	*IX*	*X*	*XI*	*XII*
01	54	57	50	61	70	78	108	127	156	153	58	56
10	52	59	51	68	71	96	114	129	154	151	54	51
20	46	61	55	65	73	98	125	140	157	149	49	46
Ср.	51	59	52	65	71	91	116	132	156	151	54	51
Макс.	46	57	50	61	70	78	108	127	154	149	49	46
Мин.	54	61	55	68	73	98	125	140	157	153	58	56

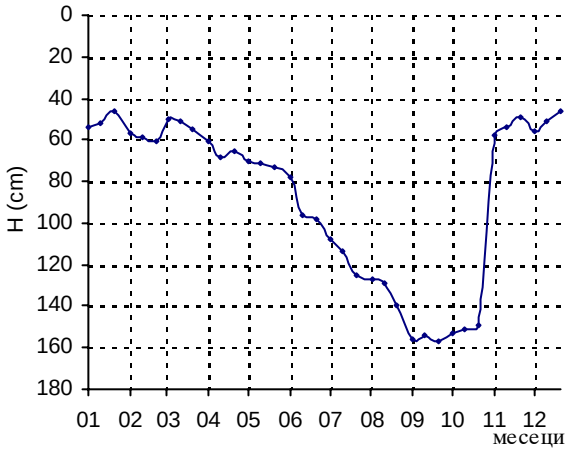

Год. макс: 46 Ср. год: 87 Год. мин: 157

Датум: 20.01.2011. T (°C) ☐ Датум: 20.09.2011.

Шифра станице: 0091/1 ***Подручје:*** ***Кота "0" (мнм):*** 85.54

Назив пијезометра: Нови Сад (РШ-1/1) ***Бачка*** ***Кота терена (мнм):*** 85.62

Дан	*I*	*II*	*III*	*IV*	*V*	*VI*	*VII*	*VIII*	*IX*	*X*	*XI*	*XII*
01	765	758	753	741	740	751	768	783	798	815	826	836
05	764	758	751	741	742	753	771	785	801	817	827	838
10	762	757	749	740	744	757	773	787	804	819	829	838
15	761	757	747	740	746	760	776	790	807	821	830	839
20	760	756	745	740	748	763	779	793	810	823	832	840
25	759	756	743	740	750	765	781	796	813	825	835	841
Ср.	762	757	748	740	745	758	775	789	806	820	830	839
Макс.	759	756	743	740	740	751	768	783	798	815	826	836
Мин.	765	758	753	741	750	765	781	796	813	825	835	841

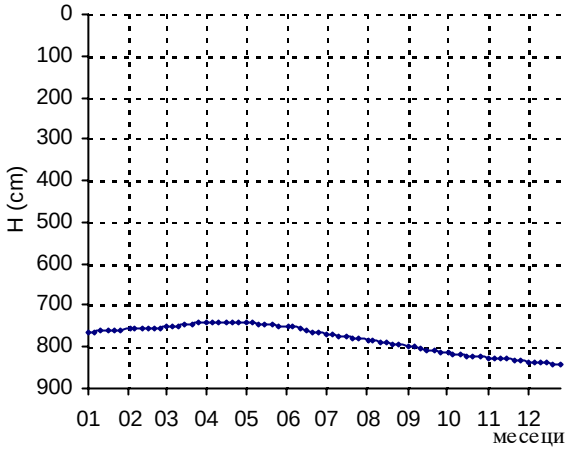

Год. макс: 740 Ср. год: 781 Год. мин: 841

Датум: 10.04.2011. T (°C) ☐ Датум: 25.12.2011.

НИВО ПОДЗЕМНИХ ВОДА (см) *ГОДИНА:* 2011

Шифра станице: 0092 ***Подручје:*** ***Кота "0" (мнм):*** 82.29

Назив пијезометра: Нови Сад (РШ-2) ***Бачка*** ***Кота терена (мнм):*** 82.43

Дан	*I*	*II*	*III*	*IV*	*V*	*VI*	*VII*	*VIII*	*IX*	*X*	*XI*	*XII*
01	461	454	451	438	437	450	469	483	498	515	522	532
05	460	454	449	438	439	452	472	485	501	517	523	533
10	458	454	447	437	441	456	474	487	504	518	525	533
15	457	453	446	437	443	460	476	490	507	519	526	534
20	456	453	444	437	445	463	478	493	510	520	528	535
25	455	453	442	437	447	466	480	496	513	521	530	536
Ср.	458	454	447	437	442	458	475	489	506	518	526	534
Макс.	455	453	442	437	437	450	469	483	498	515	522	532
Мин.	461	454	451	438	447	466	480	496	513	521	530	536

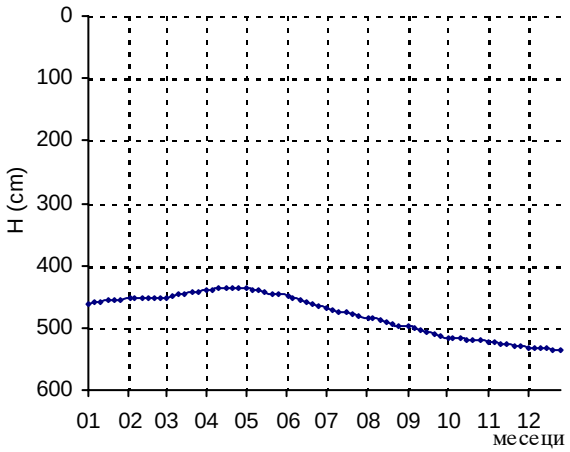

Год. макс: 437 Ср. год: 479 Год. мин: 536

Датум: 10.04.2011. T (°C) ☑ Датум: 25.12.2011.

Шифра станице: 0093 ***Подручје:*** ***Кота "0" (мнм):*** 83.81

Назив пијезометра: Нови Сад (РШ-3) ***Бачка*** ***Кота терена (мнм):*** 83.91

Дан	*I*	*II*	*III*	*IV*	*V*	*VI*	*VII*	*VIII*	*IX*	*X*	*XI*	*XII*
01	585	578	574	560	559	571	588	603	620	634	646	657
05	584	578	572	560	561	573	591	606	622	636	648	658
10	582	577	570	559	564	577	594	609	624	638	650	659
15	581	577	568	559	565	581	596	612	626	640	651	660
20	580	576	566	559	567	584	598	615	629	642	653	661
25	579	576	564	559	569	586	600	618	632	645	655	662
Ср.	582	577	569	559	564	579	595	611	626	639	651	660
Макс.	579	576	564	559	559	571	588	603	620	634	646	657
Мин.	585	578	574	560	569	586	600	618	632	645	655	662

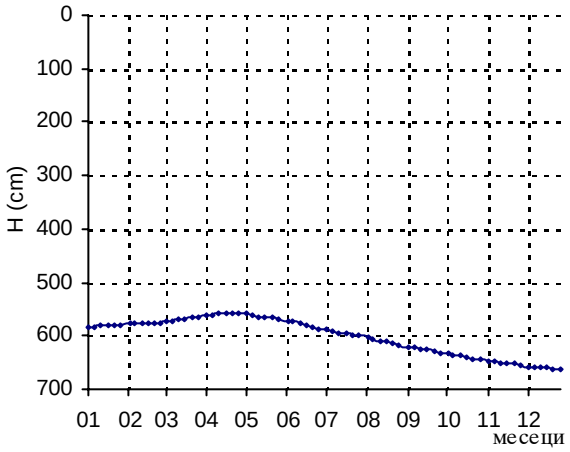

Год. макс: 559 Ср. год: 601 Год. мин: 662

Датум: 10.04.2011. T (°C) ☑ Датум: 25.12.2011.

Шифра станице: 0381/Д ***Подручје:*** ***Кота "0" (мнм):*** 78.32

Назив пијезометра: Кањижа (ТКА-1/Д) ***Бачка*** ***Кота терена (мнм):*** 77.61

Дан	*I*	*II*	*III*	*IV*	*V*	*VI*	*VII*	*VIII*	*IX*	*X*	*XI*	*XII*
01	138	135	119	119	158	181	223	231	287	325	321	325
05	138	136	120	121	163	191	223	240	289	325	323	320
10	138	134	120	128	168	198	224	253	300	321	325	320
15	140	133	121	135	170	206	224	261	318	320	325	313
20	140	120	123	140	173	213	224	273	320	318	326	310
25	141	119	130	155	177	218	225	282	327	318	326	300
Ср.	139	130	122	133	168	201	224	257	307	321	324	315
Макс.	138	119	119	119	158	181	223	231	287	318	321	300
Мин.	141	136	130	155	177	218	225	282	327	325	326	325

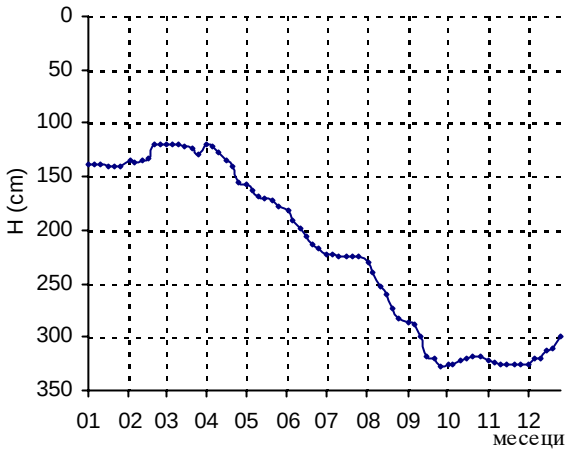

Год. макс: 119 Ср. год: 220 Год. мин: 327

Датум: 25.02.2011. T (°C) ☑ Датум: 25.09.2011.

НИВО ПОДЗЕМНИХ ВОДА (см) *ГОДИНА:* 2011

Шифра станице: 0382/Д ***Подручје:*** ***Кота "0" (мнм):*** 83.36

Назив пијезометра: Кањижа (ТКА-2/Д) ***Бачка*** ***Кота терена (мнм):*** 82.44

Дан	*I*	*II*	*III*	*IV*	*V*	*VI*	*VII*	*VIII*	*IX*	*X*	*XI*	*XII*
01	436	430	438	420	413	425	442	465	510	530	530	528
10	435	429	440	410	414	431	442	480	518	528	528	517
20	433	430	441	412	414	442	440	500	530	525	530	510
Ср.	435	430	440	414	414	433	441	482	519	528	529	518
Макс.	433	429	438	410	413	425	440	465	510	525	528	510
Мин.	436	430	441	420	414	442	442	500	530	530	530	528

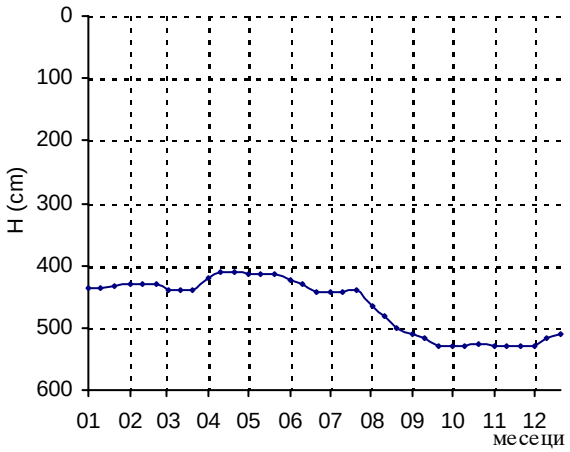

Год. макс: 410 Ср. год: 465 Год. мин: 530

Датум: 10.04.2011. Т (°C) ☑ Датум: 20.09.2011.

Шифра станице: 0383 ***Подручје:*** ***Кота "0" (мнм):*** 78.34

Назив пијезометра: Кањижа (ТКА-3) ***Бачка*** ***Кота терена (мнм):*** 77.63

Дан	*I*	*II*	*III*	*IV*	*V*	*VI*	*VII*	*VIII*	*IX*	*X*	*XI*	*XII*
01	145	141	121	150	195	216	235	250	303	345	343	351
05	145	141	128	168	198	220	235	258	308	345	348	348
10	146	138	128	179	198	226	237	270	321	341	348	343
15	148	138	136	187	203	228	237	280	332	341	353	343
20	150	130	138	189	208	233	239	289	341	340	354	340
25	150	121	141	195	211	234	240	301	349	338	357	338
Ср.	147	135	132	178	202	226	237	275	326	342	351	344
Макс.	145	121	121	150	195	216	235	250	303	338	343	338
Мин.	150	141	141	195	211	234	240	301	349	345	357	351

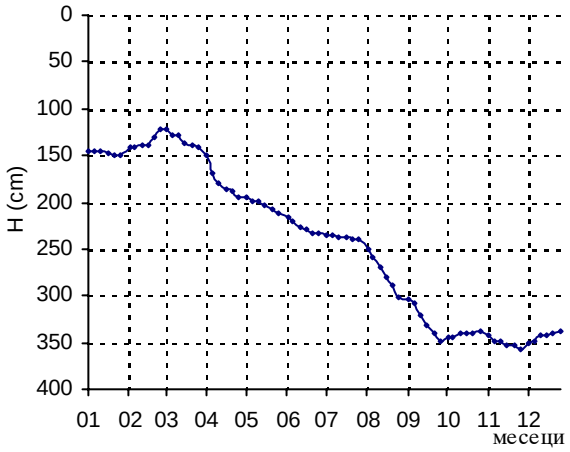

Год. макс: 121 Ср. год: 241 Год. мин: 357

Датум: 25.02.2011. Т (°C) ☑ Датум: 25.11.2011.

Шифра станице: 0384 ***Подручје:*** ***Кота "0" (мнм):*** 78.38

Назив пијезометра: Кањижа (ТКА-4) ***Бачка*** ***Кота терена (мнм):*** 77.51

Дан	*I*	*II*	*III*	*IV*	*V*	*VI*	*VII*	*VIII*	*IX*	*X*	*XI*	*XII*
01	148	132	116	146	193	229	255	283	312	310	310	310
10	145	120	123	165	200	241	255	296	315	310	312	308
20	145	109	130	186	213	252	256	312	318	308	313	300
Ср.	146	120	123	166	202	241	255	297	315	309	312	306
Макс.	145	109	116	146	193	229	255	283	312	308	310	300
Мин.	148	132	130	186	213	252	256	312	318	310	313	310

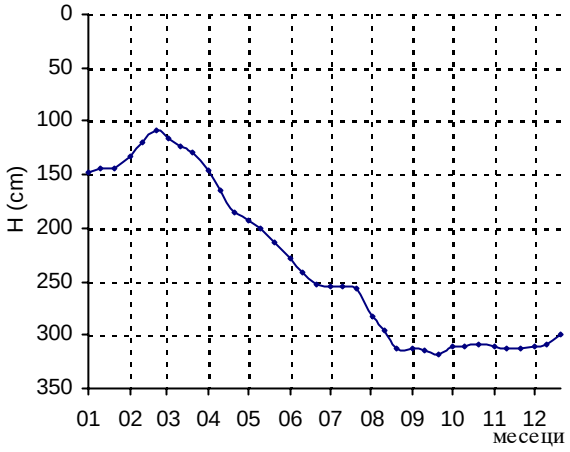

Год. макс: 109 Ср. год: 233 Год. мин: 318

Датум: 20.02.2011. Т (°C) ☑ Датум: 20.09.2011.

Шифра станице: 0385 ***Подручје:*** ***Кота "0" (мнм):*** 78.14

Назив пијезометра: Кањижа (ТКА-5) ***Бачка*** ***Кота терена (мнм):*** 77.21

Дан	***I***	***II***	***III***	***IV***	***V***	***VI***	***VII***	***VIII***	***IX***	***X***	***XI***	***XII***
01	140	121	115	119	150	178	203	230	280	285	278	270
10	138	112	121	130	155	190	206	251	283	283	276	265
20	135	106	126	142	162	202	208	272	288	280	272	260
Ср.	138	113	121	130	156	190	206	251	284	283	275	265
Макс.	135	106	115	119	150	178	203	230	280	280	272	260
Мин.	140	121	126	142	162	202	208	272	288	285	278	270

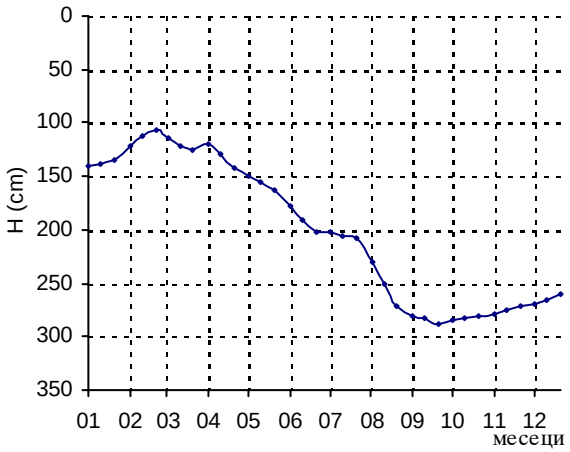

Год. макс: 106 Ср. год: 201 Год. мин: 288

Датум: 20.02.2011. Т (°C) ☑ Датум: 20.09.2011.

Шифра станице: 0386 ***Подручје:*** ***Кота "0" (мнм):*** 77.9

Назив пијезометра: Кањижа (ТКА-6) ***Бачка*** ***Кота терена (мнм):*** 77.09

Дан	***I***	***II***	***III***	***IV***	***V***	***VI***	***VII***	***VIII***	***IX***	***X***	***XI***	***XII***
01	150	135	118	121	158	188	211	240	300	305	300	290
10	148	115	120	130	165	199	213	265	303	300	298	287
20	145	112	121	155	170	211	215	292	305	301	292	280
Ср.	148	121	120	135	164	199	213	266	303	302	297	286
Макс.	145	112	118	121	158	188	211	240	300	300	292	280
Мин.	150	135	121	155	170	211	215	292	305	305	300	290

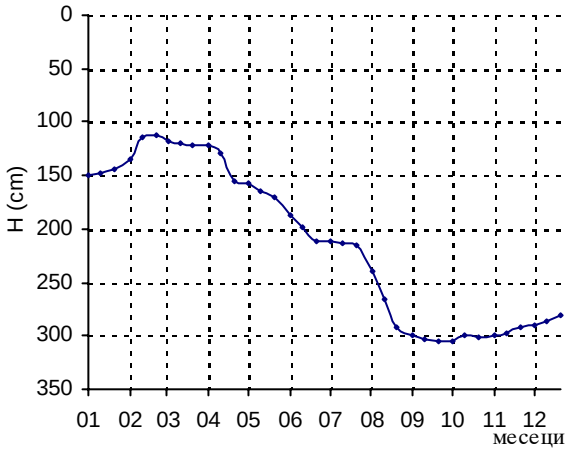

Год. макс: 112 Ср. год: 213 Год. мин: 305

Датум: 20.02.2011. Т (°C) ☑ Датум: 20.09.2011.

Шифра станице: 0401/Д ***Подручје:*** ***Кота "0" (мнм):*** 78.31

Назив пијезометра: Бурза (ТВР-1/Д) ***Бачка*** ***Кота терена (мнм):*** 77.38

Дан	***I***	***II***	***III***	***IV***	***V***	***VI***	***VII***	***VIII***	***IX***	***X***	***XI***	***XII***
01	180	138	160	196	257	319	339	328	322	336	341	356
05	172	143	168	199	266	325	337	333	329	329	343	354
10	168	149	170	203	288	326	327	326	331	330	343	350
15	151	153	170	212	286	329	321	324	330	333	347	352
20	147	156	179	223	291	333	323	320	333	334	350	348
25	139	155	182	246	310	336	326	319	337	339	353	346
Ср.	160	149	172	213	283	328	329	325	330	334	346	351
Макс.	139	138	160	196	257	319	321	319	322	329	341	346
Мин.	180	156	182	246	310	336	339	333	337	339	353	356

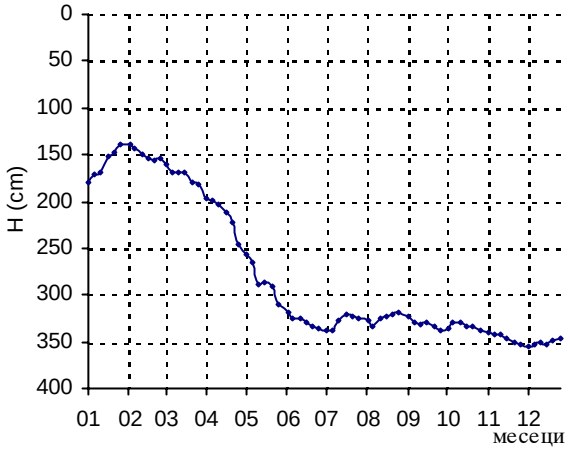

Год. макс: 138 Ср. год: 277 Год. мин: 356

Датум: 01.02.2011. Т (°C) ☑ Датум: 01.12.2011.

НИВО ПОДЗЕМНИХ ВОДА (см) *ГОДИНА:* 2011

Шифра станице: 040-2Д ***Подручје:*** ***Кота "0" (мнм):*** 75.12

Назив пијезометра: Бурза (ТВР-2/Д) ***Бачка*** ***Кота терена (мнм):*** 74.23

Дан	*I*	*II*	*III*	*IV*	*V*	*VI*	*VII*	*VIII*	*IX*	*X*	*XI*	*XII*
01	151	139	153	169	176	196	208	230	240	250	259	276
10	146	144	158	173	180	199	216	237	246	253	267	277
20	139	149	166	184	189	201	222	239	251	255	270	273
Ср.	145	144	159	175	182	199	215	235	246	253	265	275
Макс.	139	139	153	169	176	196	208	230	240	250	259	273
Мин.	151	149	166	184	189	201	222	239	251	255	270	277

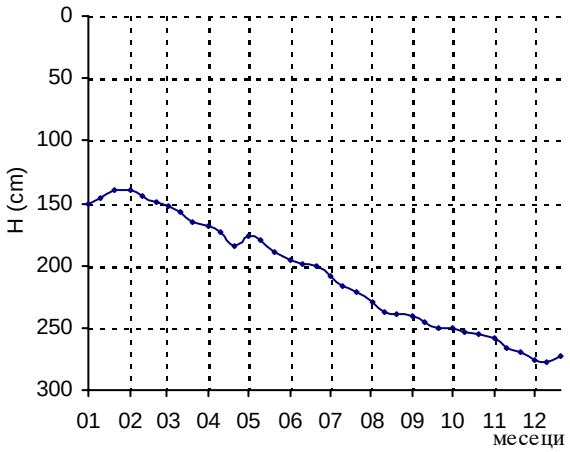

Год. макс: 139 Ср. год: 208 Год. мин: 277

Датум: 20.01.2011. Т (°C) ☑ Датум: 10.12.2011.

Шифра станице: 040-4 ***Подручје:*** ***Кота "0" (мнм):*** 76.71

Назив пијезометра: Бурза (ТВР-4) ***Бачка*** ***Кота терена (мнм):*** 75.82

Дан	*I*	*II*	*III*	*IV*	*V*	*VI*	*VII*	*VIII*	*IX*	*X*	*XI*	*XII*
01	136	133	141	173	176	196	216	224	240	249	256	273
05	130	132	156	179	187	200	214	223	238	250	259	276
10	126	136	158	185	189	202	219	227	241	252	260	275
15	122	139	160	173	188	200	222	233	246	250	266	274
20	126	142	166	177	188	209	225	236	249	254	268	271
25	120	143	169	172	189	213	226	241	252	257	269	269
Ср.	127	138	158	177	186	203	220	231	244	252	263	273
Макс.	120	132	141	172	176	196	214	223	238	249	256	269
Мин.	136	143	169	185	189	213	226	241	252	257	269	276

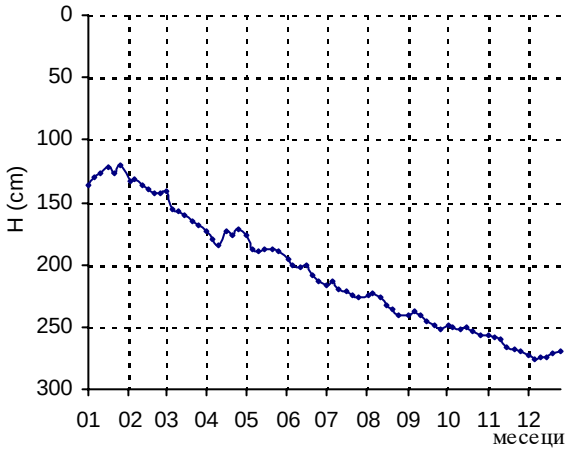

Год. макс: 120 Ср. год: 206 Год. мин: 276

Датум: 25.01.2011. Т (°C) ☐ Датум: 05.12.2011.

Шифра станице: 040-5 ***Подручје:*** ***Кота "0" (мнм):*** 76.28

Назив пијезометра: Бурза (ТВР-5) ***Бачка*** ***Кота терена (мнм):*** 75.44

Дан	*I*	*II*	*III*	*IV*	*V*	*VI*	*VII*	*VIII*	*IX*	*X*	*XI*	*XII*
01	140	133	161	168	183	200	213	219	236	251	262	273
10	135	147	173	177	186	202	217	226	240	256	266	269
20	129	156	182	176	197	208	220	238	249	259	270	267
Ср.	135	145	172	174	189	203	217	228	242	255	266	270
Макс.	129	133	161	168	183	200	213	219	236	251	262	267
Мин.	140	156	182	177	197	208	220	238	249	259	270	273

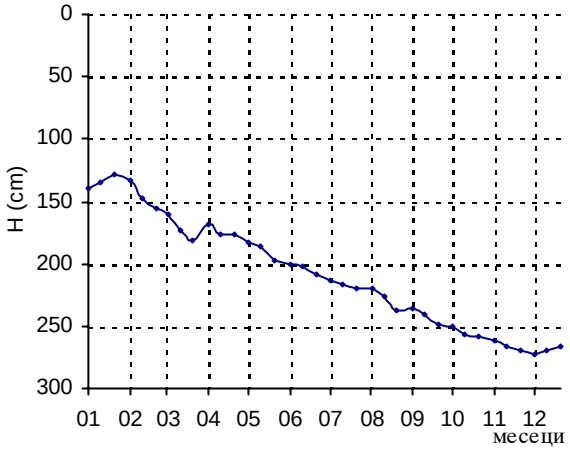

Год. макс: 129 Ср. год: 208 Год. мин: 273

Датум: 20.01.2011. Т (°C) ☐ Датум: 01.12.2011.

НИВО ПОДЗЕМНИХ ВОДА (см) *ГОДИНА:* 2011

Шифра станице: 040-6 ***Подручје:*** ***Кота "0" (мнм):*** 75.66

Назив пијезометра: Бурза (ТВР-6) ***Бачка*** ***Кота терена (мнм):*** 74.75

Дан	*I*	*II*	*III*	*IV*	*V*	*VI*	*VII*	*VIII*	*IX*	*X*	*XI*	*XII*
01	188	158	173	190	193	200	218	236	253	251	266	286
10	176	160	185	188	195	206	226	242	256	256	270	285
20	154	169	196	186	201	209	231	249	261	261	277	280
Ср.	173	162	185	188	196	205	225	242	257	256	271	284
Макс.	154	158	173	186	193	200	218	236	253	251	266	280
Мин.	188	169	196	190	201	209	231	249	261	261	277	286

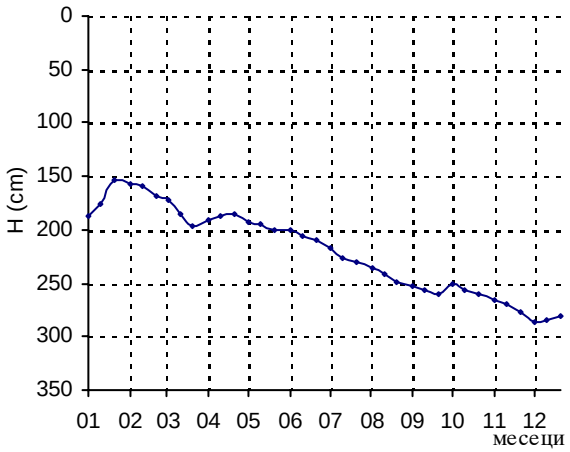

Год. макс: 154 Ср. год: 220 Год. мин: 286

Датум: 20.01.2011. T (°C) ☐ Датум: 01.12.2011.

Шифра станице: 114 ***Подручје:*** ***Кота "0" (мнм):*** 81.48

Назив пијезометра: Чуруг (325) ***Бачка*** ***Кота терена (мнм):*** 80.93

Дан	*I*	*II*	*III*	*IV*	*V*	*VI*	*VII*	*VIII*	*IX*	*X*	*XI*	*XII*
01	333	328	323	302	318	341	380	424	456	489	517	533
10	332	327	321	304	323	352	394	436	468	499	521	536
20	332	322		309	330	362	407	445	479	508	527	540
Ср.	332	326	322	305	324	352	394	435	468	499	522	536
Макс.	332	322	321	302	318	341	380	424	456	489	517	533
Мин.	333	328	323	309	330	362	407	445	479	508	527	540

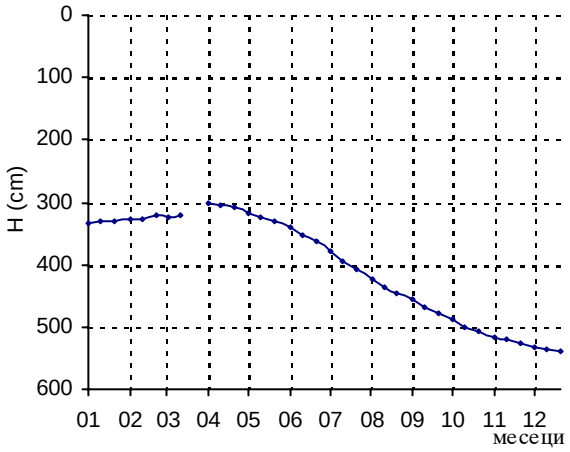

Год. макс: 302 Ср. год: 403 Год. мин: 540

Датум: 01.04.2011. T (°C) ☐ Датум: 20.12.2011.

Шифра станице: 115 ***Подручје:*** ***Кота "0" (мнм):*** 81.76

Назив пијезометра: Госпођинци (333) ***Бачка*** ***Кота терена (мнм):*** 81.1

Дан	*I*	*II*	*III*	*IV*	*V*	*VI*	*VII*	*VIII*	*IX*	*X*	*XI*	*XII*
01	140	162	146	141	164	197	248	266	300		363	370
10	130	151	140	152	170	212	255	263	309	394	387	382
20	142	155	141	161	186	228	265	283	345	385	401	356
Ср.	137	156	142	151	173	212	256	271	318	390	384	369
Макс.	130	151	140	141	164	197	248	263	300	385	363	356
Мин.	142	162	146	161	186	228	265	283	345	394	401	382

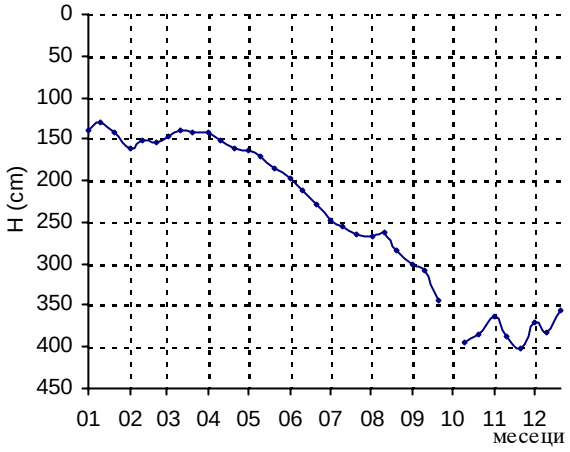

Год. макс: 130 Ср. год: 243 Год. мин: 401

Датум: 10.01.2011. T (°C) ☐ Датум: 20.11.2011.

НИВО ПОДЗЕМНИХ ВОДА (см) ГОДИНА: 2011

Шифра станице: 116 **Подручје:** **Кота "0" (мнм):** 80.74

Назив пијезометра: Темерин (335) **Бачка** **Кота терена (мнм):** 79.83

Дан	I	II	III	IV	V	VI	VII	VIII	IX	X	XI	XII
01	234	243	247	238	256	275	308	345	378	395	385	370
10	238	240	235	244	259	283	326	354	383	390	384	377
20	242	245	228	246	265	296	340	365	388	387	382	373
Ср.	238	243	237	243	260	285	325	355	383	391	384	373
Макс.	234	240	228	238	256	275	308	345	378	387	382	370
Мин.	242	245	247	246	265	296	340	365	388	395	385	377

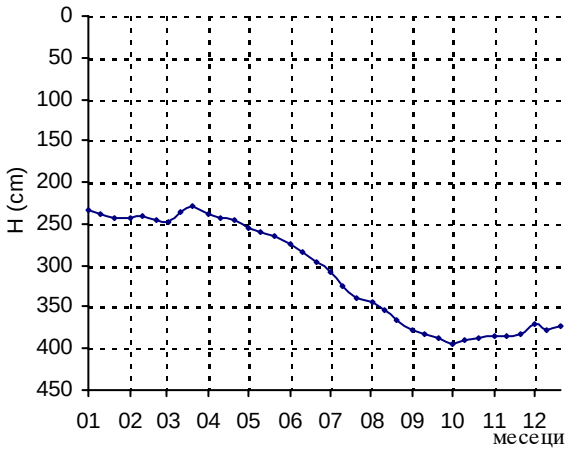

Год. макс: 228 Ср. год: 310 Год. мин: 395

Датум: 20.03.2011. T (°C) ☐ Датум: 01.10.2011.

Шифра станице: 117 **Подручје:** **Кота "0" (мнм):** 81.81

Назив пијезометра: Бачки Јарак (362) **Бачка** **Кота терена (мнм):** 80.78

Дан	I	II	III	IV	V	VI	VII	VIII	IX	X	XI	XII
01	250	240	222	213	236	271	322	378	428	455	470	481
10	251	233	217	217	243	292	345	389	440	461	475	484
20	247	225	212	228	254	298	361	410	451	465	480	486
Ср.	249	233	217	219	244	287	343	392	440	460	475	484
Макс.	247	225	212	213	236	271	322	378	428	455	470	481
Мин.	251	240	222	228	254	298	361	410	451	465	480	486

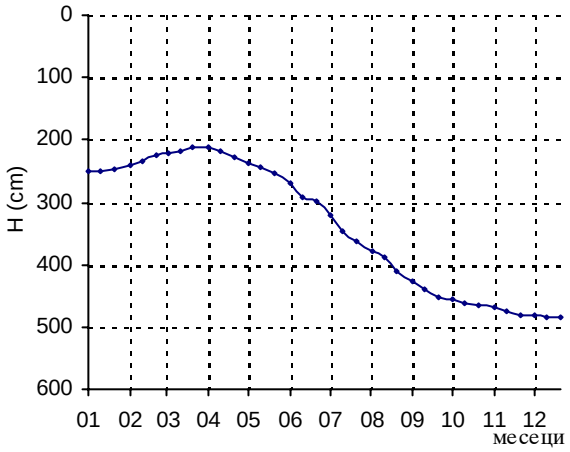

Год. макс: 212 Ср. год: 337 Год. мин: 486

Датум: 20.03.2011. T (°C) ☐ Датум: 20.12.2011.

Шифра станице: 314 **Подручје:** **Кота "0" (мнм):** 85.91

Назив пијезометра: Ратково (314) **Бачка** **Кота терена (мнм):**

Дан	I	II	III	IV	V	VI	VII	VIII	IX	X	XI	XII
01	228	229	240	238	259	278	320	395	473	531	555	568
10	230	234	234	245	263	284	345	434	496	539	560	571
20	229	239	232	252	269	299	374	440	508	550	564	570
Ср.	229	234	235	245	264	287	346	423	492	540	560	570
Макс.	228	229	232	238	259	278	320	395	473	531	555	568
Мин.	230	239	240	252	269	299	374	440	508	550	564	571

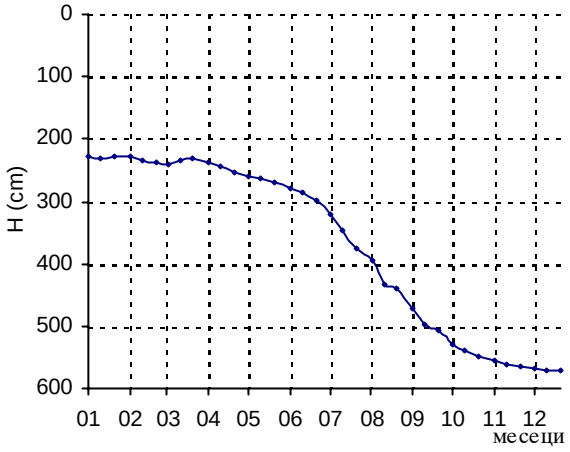

Год. макс: 228 Ср. год: 369 Год. мин: 571

Датум: 01.01.2011. T (°C) ☐ Датум: 10.12.2011.

ПОДРУЧЈЕ

БАНАТ

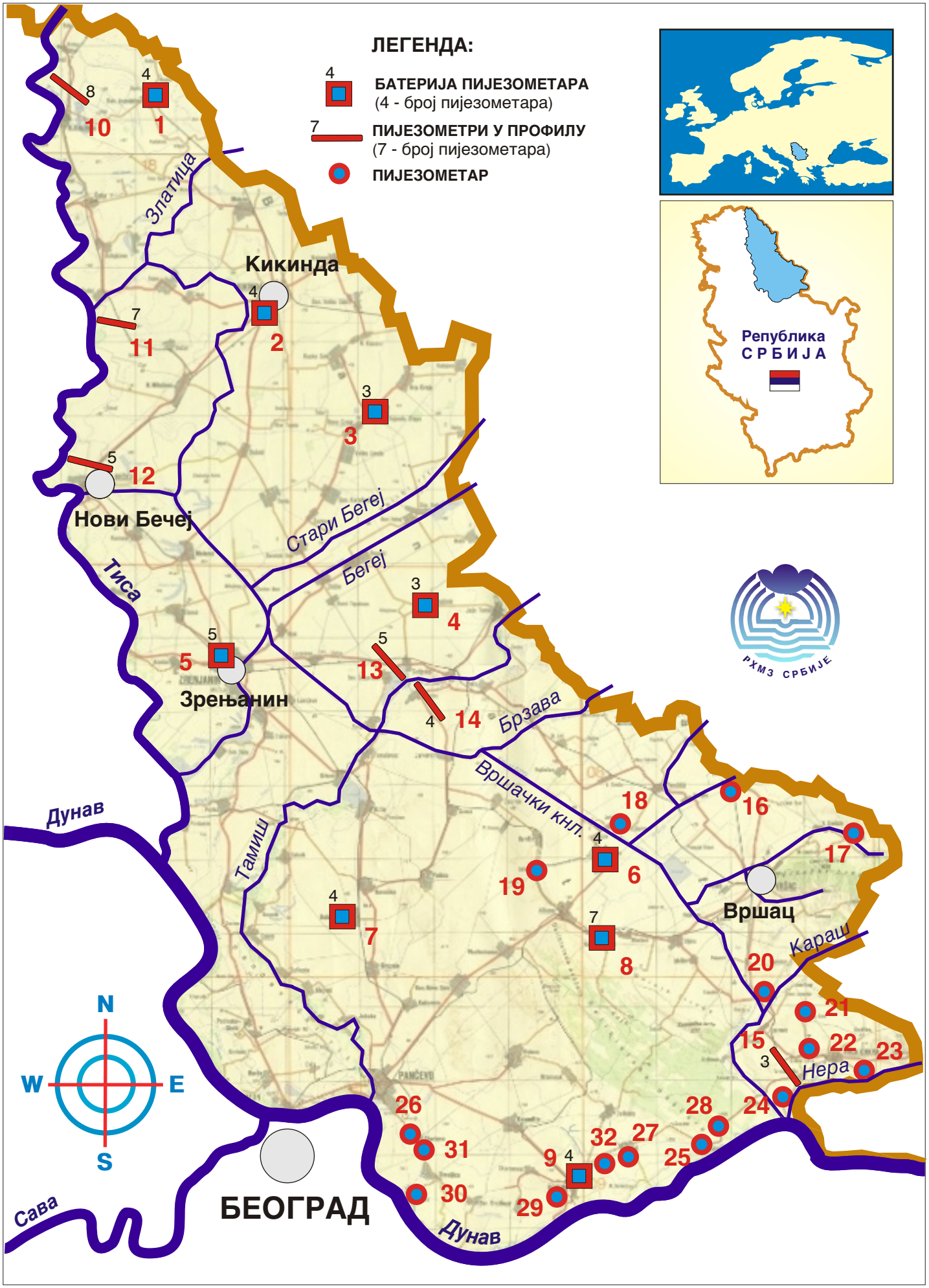

НИВО ПОДЗЕМНИХ ВОДА (см) *ГОДИНА:* 2011

Шифра станице: 0101 ***Подручје:*** ***Кота "0" (мнм):*** 80.07

Назив пијезометра: Б.Аранђелово (БА-1) ***Банат*** ***Кота терена (мнм):*** 79.89

Дан	*I*	*II*	*III*	*IV*	*V*	*VI*	*VII*	*VIII*	*IX*	*X*	*XI*	*XII*
01	406	388	380	364	368	382	400	410	428	440	444	449
05	404		376	364	370	384	406	412	430	440	444	450
10	400	388	372	364	374	386	402	416	432	442	446	451
15	396		368	366	376	390	404	420	434	442	446	452
20	392	386	366	366	378	394	406	424	436	444	448	453
25	388		364	366	380	398	408	426	438	444	448	454
Ср.	398	387	371	365	374	389	404	418	433	442	446	452
Макс.	388	386	364	364	368	382	400	410	428	440	444	449
Мин.	406	388	380	366	380	398	408	426	438	444	448	454

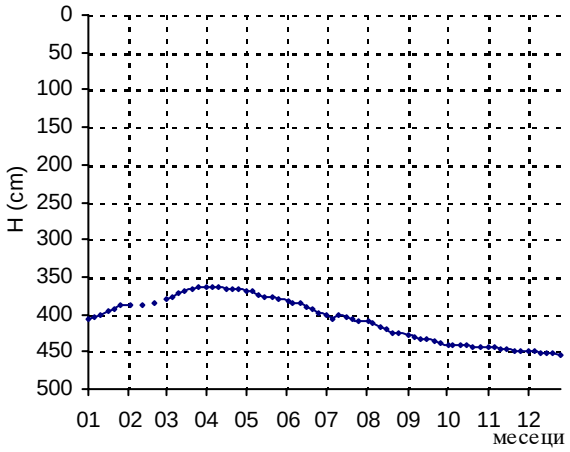

Год. макс: 364 Ср. год: 407 Год. мин: 454

Датум: 25.03.2011. T (°C) ☐ Датум: 25.12.2011.

Шифра станице: 0101/1 ***Подручје:*** ***Кота "0" (мнм):*** 80.09

Назив пијезометра: Б.Аранђелово (БА-1/1) ***Банат*** ***Кота терена (мнм):*** 79.91

Дан	*I*	*II*	*III*	*IV*	*V*	*VI*	*VII*	*VIII*	*IX*	*X*	*XI*	*XII*
01	412	388	384	368	372	386	402	412	430	442	446	451
10	404	388	376	368	378	390	404	418	434	444	448	453
20	396	386	370	370	382	398	408	426	438	446	450	455
Ср.	404	387	377	369	377	391	405	419	434	444	448	453
Макс.	396	386	370	368	372	386	402	412	430	442	446	451
Мин.	412	388	384	370	382	398	408	426	438	446	450	455

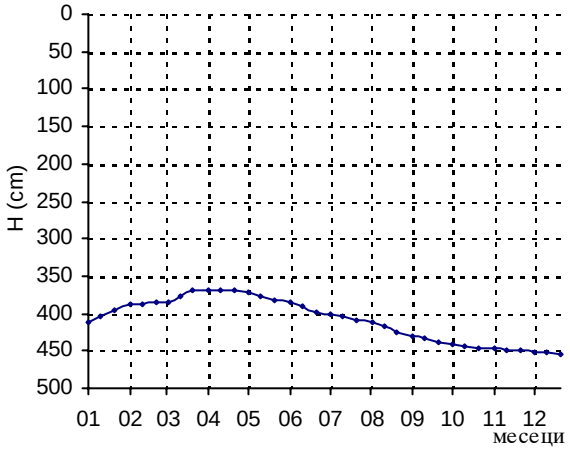

Год. макс: 368 Ср. год: 409 Год. мин: 455

Датум: 01.04.2011. T (°C) ☐ Датум: 20.12.2011.

Шифра станице: 0101/Д ***Подручје:*** ***Кота "0" (мнм):*** 80.06

Назив пијезометра: Б.Аранђелово (БА-1/Д) ***Банат*** ***Кота терена (мнм):*** 79.87

Дан	*I*	*II*	*III*	*IV*	*V*	*VI*	*VII*	*VIII*	*IX*	*X*	*XI*	*XII*
01	406	386	380	364	368	382	400	410	428	440	444	444
05	404	386	376	364	370	384	400	412	430	440	444	450
10	400	386	372	364	374	386	402	416	432	442	446	459
15	396	384	368	366	376	390	404	420	434	442	446	452
20	392	384	366	366	378	394	406	424	436	444	448	453
25	388	384	364	366	380	398	408	426	438	444	448	454
Ср.	398	385	371	365	374	389	403	418	433	442	446	452
Макс.	388	384	364	364	368	382	400	410	428	440	444	444
Мин.	406	386	380	366	380	398	408	426	438	444	448	459

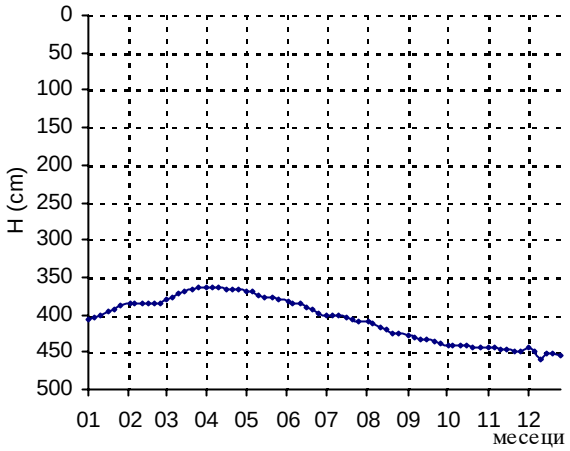

Год. макс: 364 Ср. год: 406 Год. мин: 459

Датум: 25.03.2011. T (°C) ☐ Датум: 10.12.2011.

НИВО ПОДЗЕМНИХ ВОДА (см) ГОДИНА: 2011

Шифра станице: 0101-д **Подручје:** **Кота "0" (мнм):** 80.11

Назив пијезометра: Б.Аранђелово (БА-1/д) **Банат** **Кота терена (мнм):** 79.92

Дан	I	II	III	IV	V	VI	VII	VIII	IX	X	XI	XII
01	412	386	384	368	372	386	402	412	430	442	446	451
10	404	386	376	368	378	390	404	418	434	444	448	453
20	396	384	370	370	382	398	408	426	438	446	450	455
Ср.	404	385	377	369	377	391	405	419	434	444	448	453
Макс.	396	384	370	368	372	386	402	412	430	442	446	451
Мин.	412	386	384	370	382	398	408	426	438	446	450	455

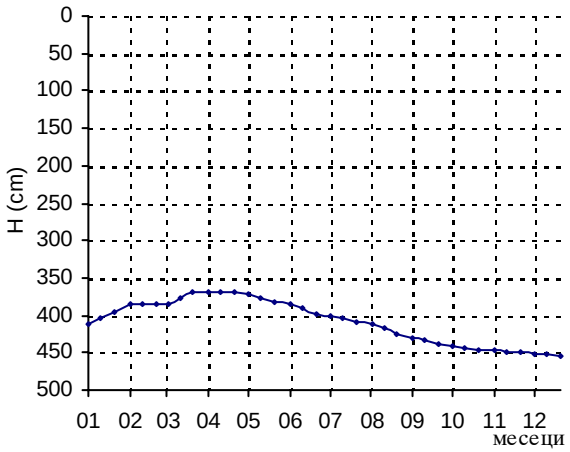

Год. макс: 368 Ср. год: 409 Год. мин: 455

Датум: 01.04.2011. T (°C) ☐ Датум: 20.12.2011.

Шифра станице: 0111 **Подручје:** **Кота "0" (мнм):** 79.78

Назив пијезометра: Кикинда (Кинђа) (К-1) **Банат** **Кота терена (мнм):** 79.61

Дан	I	II	III	IV	V	VI	VII	VIII	IX	X	XI	XII
01	89	87	87	84	94	112	142	153	161	177	185	190
05	84	86	92	87	95	118	145	140	166	178	186	191
10	77	85	90	91	96	124	148	144	171	179	186	192
15	81	84	87	92	101	127	152	148	175	181	187	192
20	83	83	85	93	104	134	158	153	176	182	188	193
25	86	83	82	93	107	139	164	159	177	184	190	194
Ср.	83	85	87	90	100	126	152	150	171	180	187	192
Макс.	77	83	82	84	94	112	142	140	161	177	185	190
Мин.	89	87	92	93	107	139	164	159	177	184	190	194

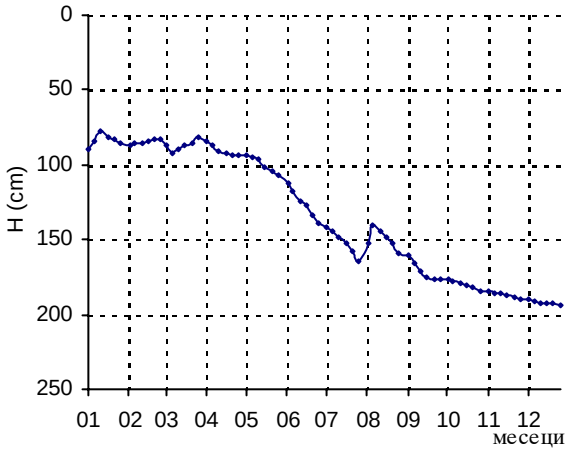

Год. макс: 77 Ср. год: 133 Год. мин: 194

Датум: 10.01.2011. T (°C) ☐ Датум: 25.12.2011.

Шифра станице: 0111/1 **Подручје:** **Кота "0" (мнм):** 79.7

Назив пијезометра: Кикинда (К-1/1) **Банат** **Кота терена (мнм):** 79.56

Дан	I	II	III	IV	V	VI	VII	VIII	IX	X	XI	XII
01	70	81	77	78	89	117	150	151	163	174	177	181
10	60	77	81	87	93	127	155	143	169	174	178	181
20	66	73	76	86	102	140	165	153	174	174	180	181
Ср.	65	77	78	84	95	128	157	149	169	174	178	181
Макс.	60	73	76	78	89	117	150	143	163	174	177	181
Мин.	70	81	81	87	102	140	165	153	174	174	180	181

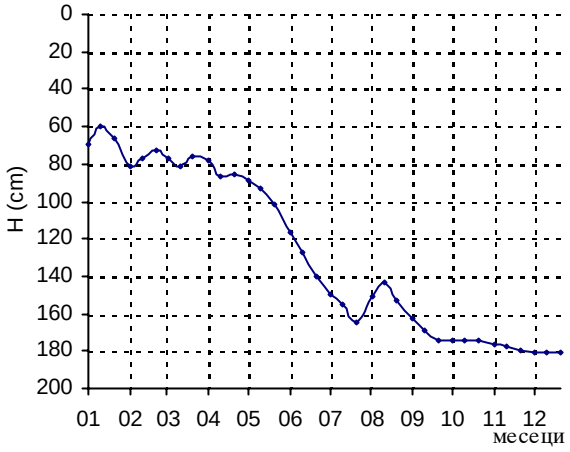

Год. макс: 60 Ср. год: 128 Год. мин: 181

Датум: 10.01.2011. T (°C) ☐ Датум: 01.12.2011.

НИВО ПОДЗЕМНИХ ВОДА (см) ГОДИНА: 2011

Шифра станице: 0111/2 **Подручје:** **Кота "0" (мнм):** 79.84

Назив пијезометра: Кикинда (К-1/2) **Банат** **Кота терена (мнм):** 79.56

Дан	I	II	III	IV	V	VI	VII	VIII	IX	X	XI	XII
01	85	94	93	88	104	126	163	166	171	190	188	192
10	71	93	91	99	107	138	168	153	180	189	190	194
20	76	90	85	102	116	152	176	165	188	188	191	196
Ср.	77	92	90	96	109	139	169	161	180	189	190	194
Макс.	71	90	85	88	104	126	163	153	171	188	188	192
Мин.	85	94	93	102	116	152	176	166	188	190	191	196

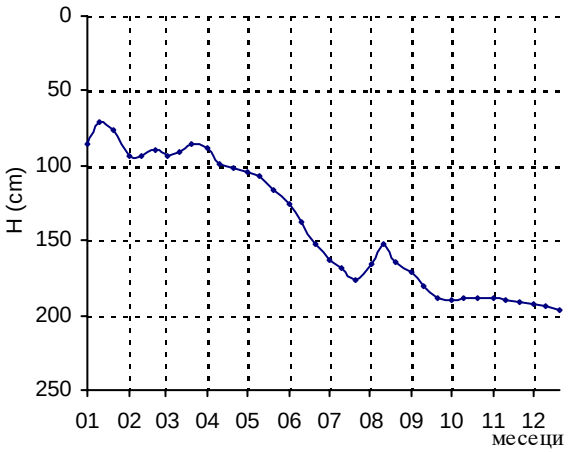

Год. макс: 71 Ср. год: 141 Год. мин: 196

Датум: 10.01.2011. Т (°C) ☐ Датум: 20.12.2011.

Шифра станице: 0111/Д **Подручје:** **Кота "0" (мнм):** 79.88

Назив пијезометра: Кикинда (К-1/Д) **Банат** **Кота терена (мнм):** 79.68

Дан	I	II	III	IV	V	VI	VII	VIII	IX	X	XI	XII
01	152	136	130	133	132	140	157	171	182	208	218	225
05	150	133	133	132	132	143	159	171	186	209	219	226
10	148	133	132	131	132	145	160	174	190	210	219	227
15	147	131	133	131	134	147	162	177	195	212	222	229
20	146	129	133	131	135	150	167	179	201	215	223	230
25	144	128	134	131	136	155	171	182	207	217	224	231
Ср.	148	132	133	132	134	147	163	176	194	212	221	228
Макс.	144	128	130	131	132	140	157	171	182	208	218	225
Мин.	152	136	134	133	136	155	171	182	207	217	224	231

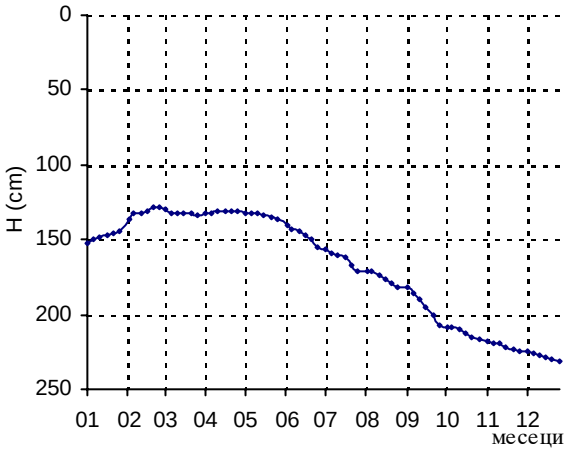

Год. макс: 128 Ср. год: 168 Год. мин: 231

Датум: 25.02.2011. Т (°C) ☐ Датум: 25.12.2011.

Шифра станице: 0121 **Подручје:** **Кота "0" (мнм):** 77.16

Назив пијезометра: Н.Црња-маш.рад. (НЦ-1) **Банат** **Кота терена (мнм):** 76.92

Дан	I	II	III	IV	V	VI	VII	VIII	IX	X	XI	XII
01	69	60	58	65	95	115	158	190	225	296	317	324
05	68	80	57	70	105	117	160	197	251	302	320	324
10	60	65	59	83	109	126	170	205	265	306	321	320
15	59	59	58	89	112	135	174	208	273	309	322	317
20	53	60	56	94	115	143	176	212	286	310	322	312
25	50	59	57	96	120	150	179	219	290	312	323	314
Ср.	60	64	58	83	109	131	170	205	265	306	321	319
Макс.	50	59	56	65	95	115	158	190	225	296	317	312
Мин.	69	80	59	96	120	150	179	219	290	312	323	324

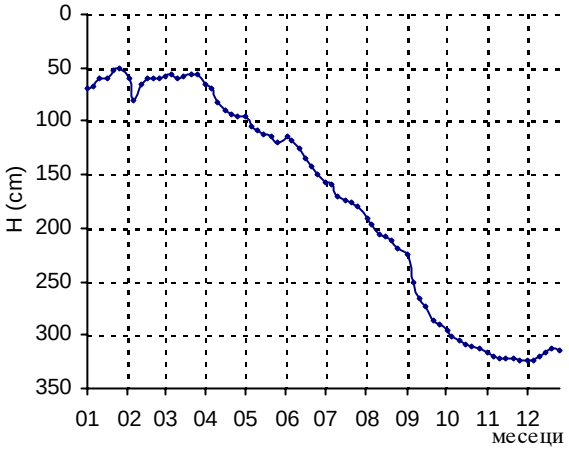

Год. макс: 50 Ср. год: 174 Год. мин: 324

Датум: 25.01.2011. Т (°C) ☑ Датум: 01.12.2011.

НИВО ПОДЗЕМНИХ ВОДА (см) ГОДИНА: 2011

Шифра станице: 0121/1 **Подручје:** **Кота "0" (мнм):** 77.17

Назив пијезометра: Нова Црња (НЦ-1/1) **Банат** **Кота терена (мнм):** 76.91

Дан	I	II	III	IV	V	VI	VII	VIII	IX	X	XI	XII
01	71	64	60	67	98	119	162	194	229	304	321	326
10	62	69	61	85	114	128	172	210	269	313	323	324
20	56	61	60	98	119	149	180	218	288	312	325	317
Ср.	63	65	60	83	110	132	171	207	262	310	323	322
Макс.	56	61	60	67	98	119	162	194	229	304	321	317
Мин.	71	69	61	98	119	149	180	218	288	313	325	326

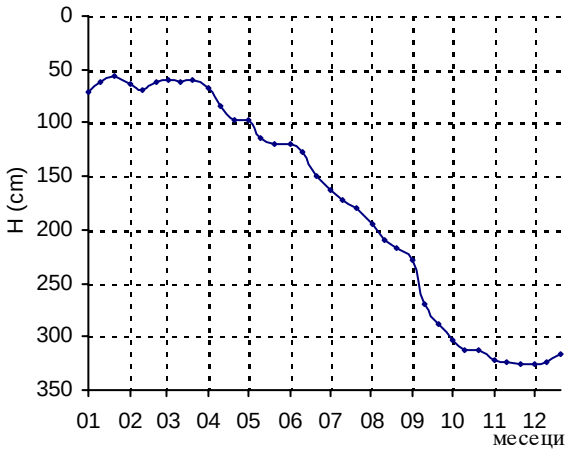

Год. макс: 56 Ср. год: 176 Год. мин: 326

Датум: 20.01.2011. T (°C) ☑ Датум: 01.12.2011.

Шифра станице: 0121/2 **Подручје:** **Кота "0" (мнм):** 77.18

Назив пијезометра: Нова Црња (НЦ-1/2) **Банат** **Кота терена (мнм):** 76.91

Дан	I	II	III	IV	V	VI	VII	VIII	IX	X	XI	XII
01	72	65	62	69	99	120	163	195	230	305	322	327
10	63	70	63	87	115	129	173	211	270	314	324	325
20	57	62	62	99	120	150	182	219	289	316	326	318
Ср.	64	66	62	85	111	133	173	208	263	312	324	323
Макс.	57	62	62	69	99	120	163	195	230	305	322	318
Мин.	72	70	63	99	120	150	182	219	289	316	326	327

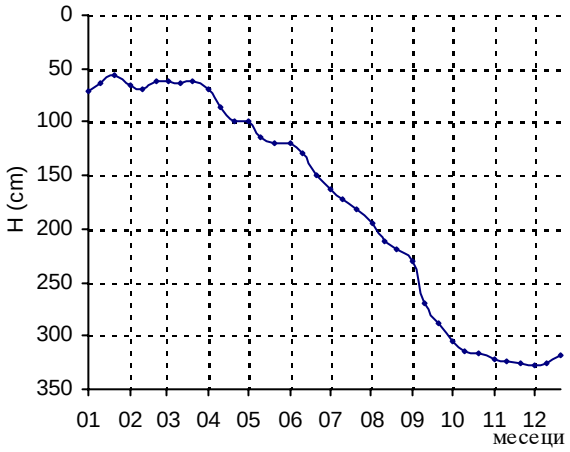

Год. макс: 57 Ср. год: 177 Год. мин: 327

Датум: 20.01.2011. T (°C) ☑ Датум: 01.12.2011.

Шифра станице: 0131/1 **Подручје:** **Кота "0" (мнм):** 79.14

Назив пијезометра: Крајишник-фбр.(КР-1/1) **Банат** **Кота терена (мнм):** 78.89

Дан	I	II	III	IV	V	VI	VII	VIII	IX	X	XI	XII
01	114	112	108	110	126	150	186	217	240	272	280	274
05	115	114	106	113	127	156	189	218	245	274	279	271
10	113	114	108	118	127	160	199	220	252	275	278	269
15	113	113	108	120	130	164	207	226	260	277	275	267
20	112	111	107	123	139	171	212	230	268	279	275	267
25	111	110	107	126	143	182	218	236	272	280	273	265
Ср.	113	112	107	118	132	164	202	225	256	276	277	269
Макс.	111	110	106	110	126	150	186	217	240	272	273	265
Мин.	115	114	108	126	143	182	218	236	272	280	280	274

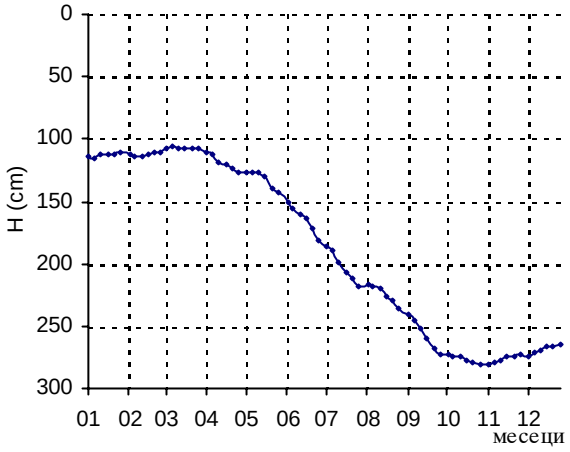

Год. макс: 106 Ср. год: 188 Год. мин: 280

Датум: 05.03.2011. T (°C) ☐ Датум: 25.10.2011.

НИВО ПОДЗЕМНИХ ВОДА (см) ГОДИНА: 2011

Шифра станице: 0131/2 **Подручје:** **Кота "0" (мнм):** 79.06

Назив пијезометра: Крајишник (КР-1/2) **Банат** **Кота терена (мнм):** 78.85

Дан	I	II	III	IV	V	VI	VII	VIII	IX	X	XI	XII
01	105	103	101	101	120	145	184	208	239	270	275	270
05	106	101	100	105	121	150	188	210	243	271	274	268
10	105	101	101	108	121	154	195	215	250	273	274	264
15	105	102	102	114	129	159	202	219	258	274	273	260
20	104	102	101	116	135	165	210	225	266	275	273	255
25	104	102	100	119	140	178	215	230	270	276	271	258
Ср.	105	102	101	111	128	159	199	218	254	273	273	263
Макс.	104	101	100	101	120	145	184	208	239	270	271	255
Мин.	106	103	102	119	140	178	215	230	270	276	275	270

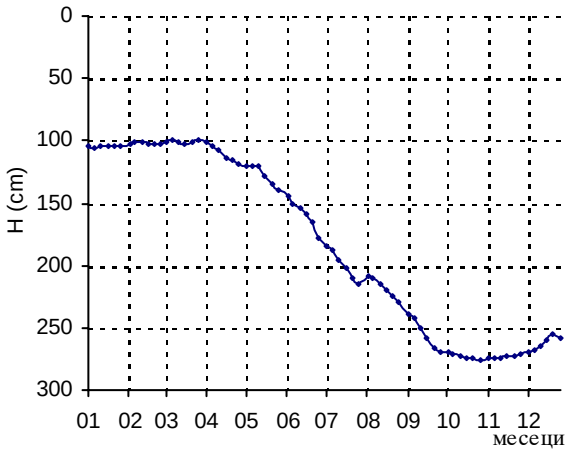

Год. макс: 100 Ср. год: 182 Год. мин: 276

Датум: 05.03.2011. T (°C) ☐ Датум: 25.10.2011.

Шифра станице: 0131/Д **Подручје:** **Кота "0" (мнм):** 79.1

Назив пијезометра: Крајишник (КР-1/Д) **Банат** **Кота терена (мнм):** 78.9

Дан	I	II	III	IV	V	VI	VII	VIII	IX	X	XI	XII
01	109	104	99	94	97	103	135	143	151	160	169	179
05	108	103	96	95	98	104	138	144	153	162	171	180
10	108	103	97	95	98	105	140	146	156	163	172	181
15	106	101	97	96	100	106	142	147	157	165	175	182
20	105	100	96	97	101	120	143	149	159	166	177	184
25	104	99	95	98	102	133	144	150	160	167	179	185
Ср.	107	102	97	96	99	112	140	147	156	164	174	182
Макс.	104	99	95	94	97	103	135	143	151	160	169	179
Мин.	109	104	99	98	102	133	144	150	160	167	179	185

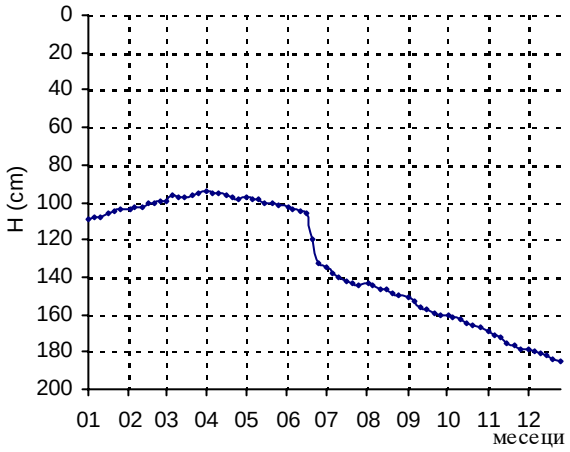

Год. макс: 94 Ср. год: 131 Год. мин: 185

Датум: 01.04.2011. T (°C) ☐ Датум: 25.12.2011.

Шифра станице: 0141 **Подручје:** **Кота "0" (мнм):** 81.04

Назив пијезометра: Зрењанин (ГМС) (ЗР-1) **Банат** **Кота терена (мнм):** 80.82

Дан	I	II	III	IV	V	VI	VII	VIII	IX	X	XI	XII
01	670	667	647	605	609	630	662	679	702	731	741	755
05	671	664	642	606	613	637	664	683	714	731	740	749
10	668	658	635	602	618	640	671	684	719	733	745	754
15	672	652	630	603	617	643	673	692	724	736	746	749
20	669	651	625	601	622	653	674	698	725	733	749	746
25	668	650	614	607	631	651	678	695	727	737	752	752
Ср.	670	657	632	604	618	642	670	689	719	734	746	751
Макс.	668	650	614	601	609	630	662	679	702	731	740	746
Мин.	672	667	647	607	631	653	678	698	727	737	752	755

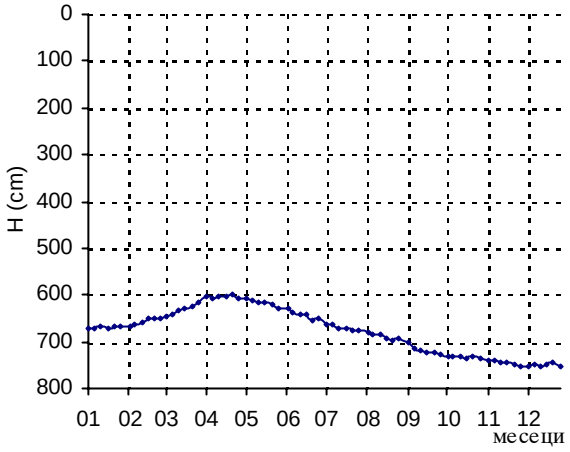

Год. макс: 601 Ср. год: 678 Год. мин: 755

Датум: 20.04.2011. T (°C) ☐ Датум: 01.12.2011.

НИВО ПОДЗЕМНИХ ВОДА (см) ГОДИНА: 2011

Шифра станице: 0141/1 **Подручје:** **Кота "0" (мнм):** 80.94

Назив пијезометра: Зрењанин (ЗР-1/1) **Банат** **Кота терена (мнм):** 80.73

Дан	I	II	III	IV	V	VI	VII	VIII	IX	X	XI	XII
01	670	666	651	618	609	621	646	665	690	710	721	731
05	670	662	648	620	615	622	647	670	695	710	723	727
10	668	658	640	612	611	628	655	670	692	711	721	730
15	671	653	636	613	613	629	660	675	705	712	720	731
20	667	656	636	608	616	637	662	682	706	710	721	727
25	665	653	624	610	621	635	665	677	706	717	724	734
Ср.	669	658	639	614	614	629	656	673	699	712	722	730
Макс.	665	653	624	608	609	621	646	665	690	710	720	727
Мин.	671	666	651	620	621	637	665	682	706	717	724	734

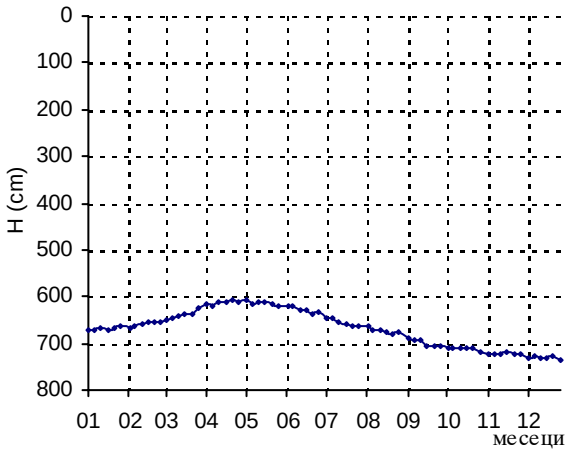

Год. макс: 608 Ср. год: 668 Год. мин: 734

Датум: 20.04.2011. T (°C) ☐ Датум: 25.12.2011.

Шифра станице: 0141-д **Подручје:** **Кота "0" (мнм):** 80.98

Назив пијезометра: Зрењанин (ЗР-1/д) **Банат** **Кота терена (мнм):** 80.8

Дан	I	II	III	IV	V	VI	VII	VIII	IX	X	XI	XII
01	663	661	642	598	603	625	657	673	702	724	735	749
10	663	653	628	595	611	635	664	679	704	728	738	747
20	663	656	619	591	617	648	667	691	719	728	743	737
Ср.	663	657	630	595	610	636	663	681	708	727	739	744
Макс.	663	653	619	591	603	625	657	673	702	724	735	737
Мин.	663	661	642	598	617	648	667	691	719	728	743	749

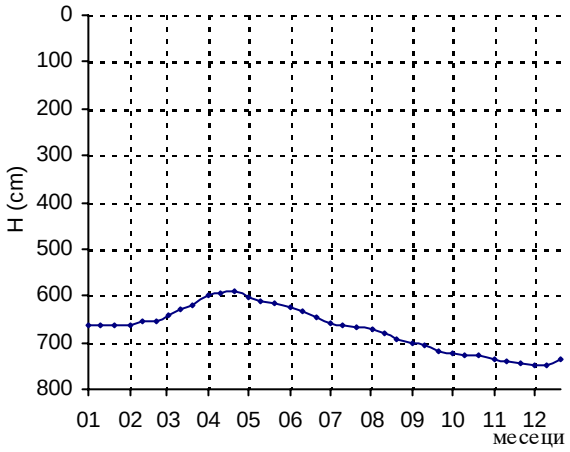

Год. макс: 591 Ср. год: 671 Год. мин: 749

Датум: 20.04.2011. T (°C) ☐ Датум: 01.12.2011.

Шифра станице: 0141д1 **Подручје:** **Кота "0" (мнм):** 81.06

Назив пијезометра: Зрењанин (ЗР-1/д-1) **Банат** **Кота терена (мнм):** 80.85

Дан	I	II	III	IV	V	VI	VII	VIII	IX	X	XI	XII
01	673	668	650	607	611	632	663	680	710	733	745	756
10	670	660	636	603	618	642	672	686	711	735	747	755
20	670	652	626	603	624	654	674	700	726	735	750	744
Ср.	671	660	637	604	618	643	670	689	716	734	747	752
Макс.	670	652	626	603	611	632	663	680	710	733	745	744
Мин.	673	668	650	607	624	654	674	700	726	735	750	756

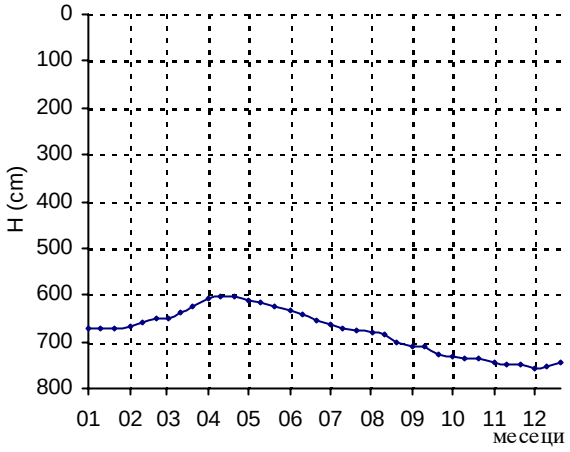

Год. макс: 603 Ср. год: 678 Год. мин: 756

Датум: 10.04.2011. T (°C) ☐ Датум: 01.12.2011.

НИВО ПОДЗЕМНИХ ВОДА (см) ГОДИНА: 2011

Шифра станице: 0151 **Подручје:** **Кота "0" (мнм):** 76.5

Назив пијезометра: Локве-комбинат (ЛК-1) **Банаш** **Кота терена (мнм):** 76.43

Дан	I	II	III	IV	V	VI	VII	VIII	IX	X	XI	XII
01	63	45	поп	55	106	139	201	212	282	309	319	325
05	74	28	поп	68	111	153	214	219	284	319	312	325
10	67	поп	поп	80	117	148	224	228	291	319	323	316
15	71	поп	поп	82	120	165	238	239	297	320	323	315
20	72	поп	поп	90	126	180	252	251	303	326	323	304
25	66	поп	поп	96	128	187	257	262	308	313	326	302
Ср.	69	37		79	118	162	231	235	294	318	321	315
Макс.	63	28		55	106	139	201	212	282	309	312	302
Мин.	74	45		96	128	187	257	262	308	326	326	325

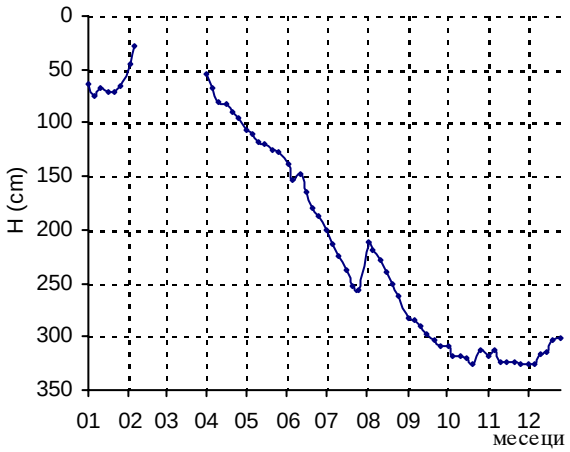

Год. макс: 28 Ср. год: 208 Год. мин: 326

Датум: 05.02.2011. T (°C) ☐ Датум: 20.10.2011.

Шифра станице: 0151/1 **Подручје:** **Кота "0" (мнм):** 76.54

Назив пијезометра: Локве (ЛК-1/1) **Банаш** **Кота терена (мнм):** 76.4

Дан	I	II	III	IV	V	VI	VII	VIII	IX	X	XI	XII
01	71	48	поп	61	110	139	204	205	285	329	320	312
10	69	поп	поп	83	119	151	225	222	297	327	323	313
20	80	поп	поп	92	127	177	255	247	305	335	322	299
Ср.	73	48		79	119	156	228	225	296	330	322	308
Макс.	69	48		61	110	139	204	205	285	327	320	299
Мин.	80	48		92	127	177	255	247	305	335	323	313

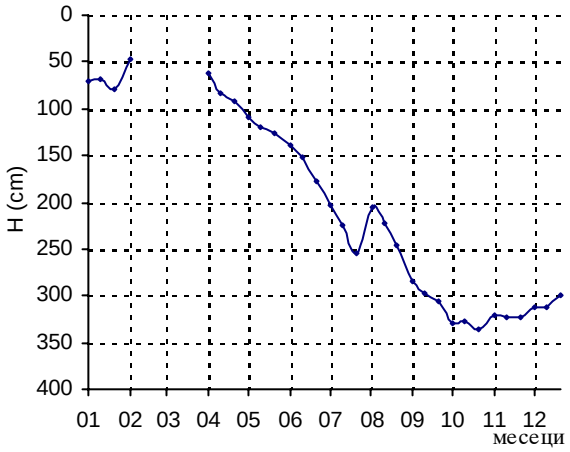

Год. макс: 48 Ср. год: 208 Год. мин: 335

Датум: 01.02.2011. T (°C) ☐ Датум: 20.10.2011.

Шифра станице: 0151/2 **Подручје:** **Кота "0" (мнм):** 76.5

Назив пијезометра: Локве (ЛК-1/2) **Банаш** **Кота терена (мнм):** 76.35

Дан	I	II	III	IV	V	VI	VII	VIII	IX	X	XI	XII
01	60	41	поп	52	101	131	191	197	274	311	310	318
10	59	поп	поп	76	108	143	215	208	283	317	310	303
20	71	поп	поп	82	117	168	243	239	298	321	304	298
Ср.	63	41		70	109	147	216	215	285	316	308	306
Макс.	59	41		52	101	131	191	197	274	311	304	298
Мин.	71	41		82	117	168	243	239	298	321	310	318

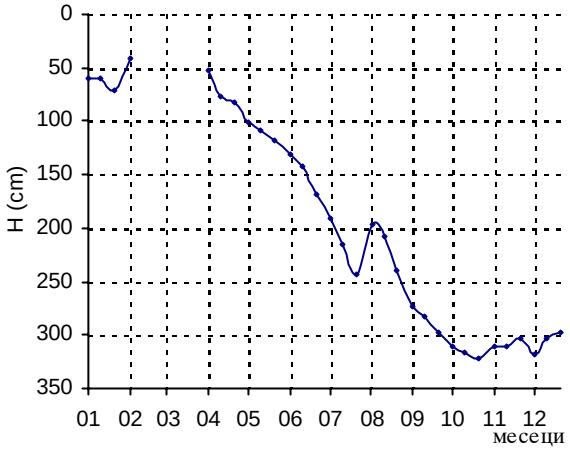

Год. макс: 41 Ср. год: 198 Год. мин: 321

Датум: 01.02.2011. T (°C) ☐ Датум: 20.10.2011.

НИВО ПОДЗЕМНИХ ВОДА (см) ГОДИНА: 2011

Шифра станице: 0151/3 **Подручје:** **Кота "0" (мнм):** 76.6

Назив пијезометра: Локве (ЛК-1/3) **Банат** **Кота терена (мнм):** 76.35

Дан	I	II	III	IV	V	VI	VII	VIII	IX	X	XI	XII
01	72	48	поп	62	110	132	202	205	283	318	316	320
10	69	поп	поп	83	116	151	222	217	291	327	318	311
20	79	поп	поп	93	127	176	254	245	306	330	320	298
Ср.	73	48		79	118	153	226	222	293	325	318	310
Макс.	69	48		62	110	132	202	205	283	318	316	298
Мин.	79	48		93	127	176	254	245	306	330	320	320

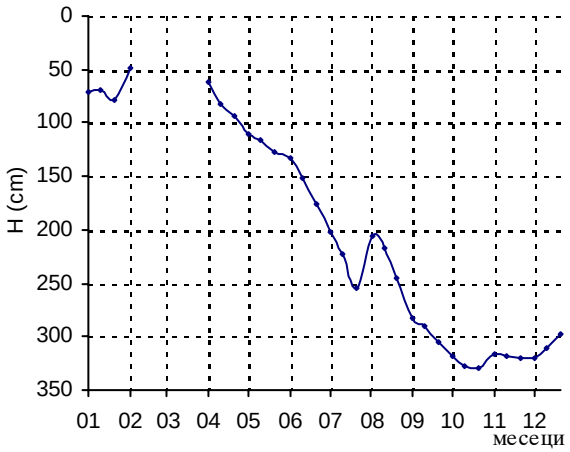

Год. макс: 48 Ср. год: 206 Год. мин: 330

Датум: 01.02.2011. T (°C) ☐ Датум: 20.10.2011.

Шифра станице: 0161 **Подручје:** **Кота "0" (мнм):** 81.07

Назив пијезометра: Дебељача-ПИК (ДБ-1) **Банат** **Кота терена (мнм):** 80.9

Дан	I	II	III	IV	V	VI	VII	VIII	IX	X	XI	XII
01	213	213	187	185	161	171	188	225	228	266	304	327
05	215	209	185	172	161	173	192	220	230	269	308	330
10	215	206	182	168	161	176	196	217	236	275	312	333
15	216	202	182	162	165	178	200	218	242	282	316	333
20	217	200	181	161	167	180	205	219	248	288	320	333
25	218	200	179	161	167	182	203	220	254	298	324	331
Ср.	216	205	183	168	164	177	197	220	240	280	314	331
Макс.	213	200	179	161	161	171	188	217	228	266	304	327
Мин.	218	213	187	185	167	182	205	225	254	298	324	333

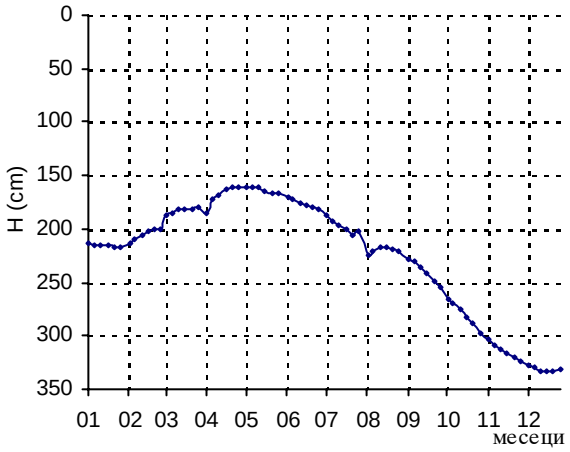

Год. макс: 161 Ср. год: 224 Год. мин: 333

Датум: 20.04.2011. T (°C) ☑ Датум: 10.12.2011.

Шифра станице: 0161/1 **Подручје:** **Кота "0" (мнм):** 81.08

Назив пијезометра: Дебељача (ДБ-1/1) **Банат** **Кота терена (мнм):** 80.89

Дан	I	II	III	IV	V	VI	VII	VIII	IX	X	XI	XII
01	214	214	188	186	162	178	189	226	227	267	305	
05	216	210	186	173	162	174	193	221	231	270	309	331
10	216	207	183	169	162	177	197	218	237	276	313	331
15	217	207	183	163	166	179	201	219	243	283	317	334
20	218	201	182	162	168	181	208	220	249	289	321	334
25	219	201	178	162	168	183	204	221	255	299	325	332
Ср.	217	207	183	169	165	179	199	221	240	281	315	332
Макс.	214	201	178	162	162	174	189	218	227	267	305	331
Мин.	219	214	188	186	168	183	208	226	255	299	325	334

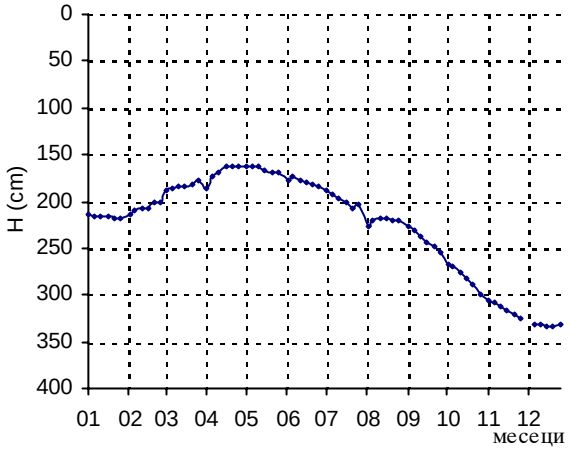

Год. макс: 162 Ср. год: 224 Год. мин: 334

Датум: 20.04.2011. T (°C) ☑ Датум: 15.12.2011.

НИВО ПОДЗЕМНИХ ВОДА (см) ГОДИНА: 2011

Шифра станице: 0161/2 **Подручје:** **Кота "0" (мнм):** 81.07

Назив пијезометра: Дебељача (ДБ-1/2) **Банат** **Кота терена (мнм):** 80.88

Дан	I	II	III	IV	V	VI	VII	VIII	IX	X	XI	XII
01	213	211	187	185	160	170	187	223	217	264	302	327
05	212	207	185	172	160	172	191	218	222	267	306	330
10	213	207	182	168	160	175	196	215	230	270	310	333
15	215	202	182	162	164	177	198	216	239	276	314	333
20	210	201	181	161	166	179	203	217	246	282	318	333
25	217	201	178	161	160	181	201	218	251	292	322	331
Ср.	213	205	183	168	162	176	196	218	234	275	312	331
Макс.	210	201	178	161	160	170	187	215	217	264	302	327
Мин.	217	211	187	185	166	181	203	223	251	292	322	333

Год. макс: 160 Ср. год: 223 Год. мин: 333

Датум: 01.05.2011. T (°C) ☑ Датум: 10.12.2011.

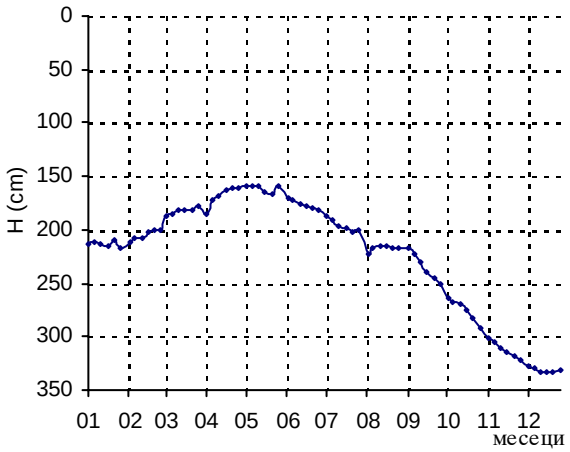

Шифра станице: 0161/Д **Подручје:** **Кота "0" (мнм):** 81.09

Назив пијезометра: Дебељача (ДБ-1/Д) **Банат** **Кота терена (мнм):** 80.9

Дан	I	II	III	IV	V	VI	VII	VIII	IX	X	XI	XII
01	232	220	192	189		177	195	255	279	306	327	343
05	231	213	190	182	168	177	197	256	283	309	330	342
10	231	211	186	174	168	178	200	257	287	312	333	342
15	230	206	186	168	170	183	209	260	291	316	336	342
20	229	205	185	167	172	186	222	265	296	320	338	342
25	228	205	183	167	172	191	220	269	300	325	340	341
Ср.	230	210	187	175	170	182	207	260	289	315	334	342
Макс.	228	205	183	167	168	177	195	255	279	306	327	341
Мин.	232	220	192	189	172	191	222	269	300	325	340	343

Год. макс: 167 Ср. год: 243 Год. мин: 343

Датум: 20.04.2011. T (°C) ☑ Датум: 01.12.2011.

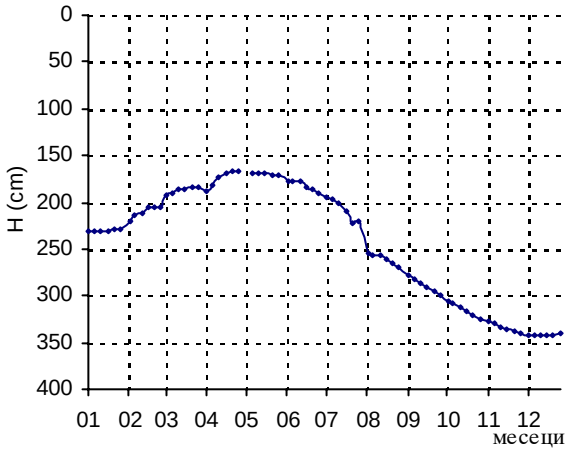

Шифра станице: 0171 **Подручје:** **Кота "0" (мнм):** 93.82

Назив пијезометра: Б.Карловац(ГМС)(БК-1) **Банат** **Кота терена (мнм):** 93.71

Дан	I	II	III	IV	V	VI	VII	VIII	IX	X	XI	XII
01	447	435	401	365	351	368	405	430	465	508	510	500
05	446	433	395	360	353	370	411	432	475	512	495	520
10	445	430	385	356	355	375	419	437	480	513	490	527
15	443	422	377	352	359	385	422	440	493	513	490	548
20	442	410	370	351	362	390	424	448	500	513	495	542
25	440	406	368	350	365	400	425	445	504	505	495	545
Ср.	444	423	383	356	358	381	418	439	486	511	496	530
Макс.	440	406	368	350	351	368	405	430	465	505	490	500
Мин.	447	435	401	365	365	400	425	448	504	513	510	548

Год. макс: 350 Ср. год: 435 Год. мин: 548

Датум: 25.04.2011. T (°C) ☑ Датум: 15.12.2011.

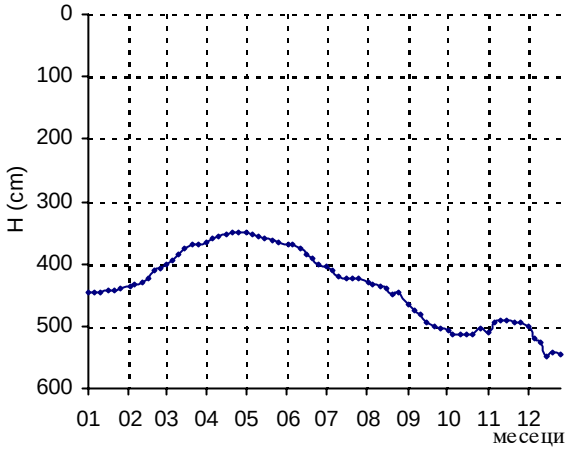

НИВО ПОДЗЕМНИХ ВОДА (см) ГОДИНА: 2011

Шифра станице: 0171/1 **Подручје:** **Кота "0" (мнм):** 93.87

Назив пијезометра: Б.Карловац (БК-1/1) **Банат** **Кота терена (мнм):** 93.74

Дан	I	II	III	IV	V	VI	VII	VIII	IX	X	XI	XII
01	450	438	402	364	360	372	416	433	470	510	500	524
10	448	432	386	360	366	380	426	439	485	516	495	545
20	444	411	370	355	369	395	430	452	505	520	500	548
Ср.	447	427	386	360	365	382	424	441	487	515	498	539
Макс.	444	411	370	355	360	372	416	433	470	510	495	524
Мин.	450	438	402	364	369	395	430	452	505	520	500	548

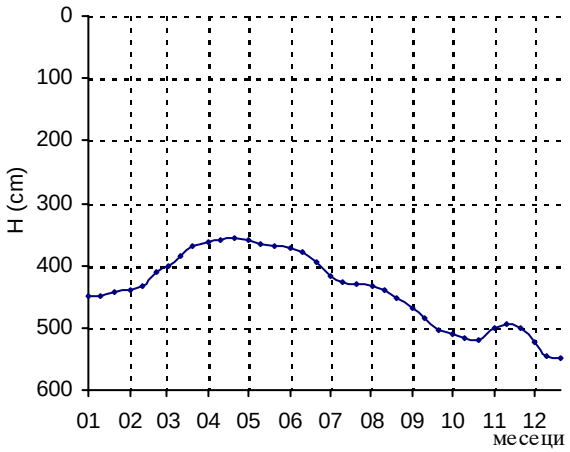

Год. макс: 355 Ср. год: 439 Год. мин: 548

Датум: 20.04.2011. T (°C) ☐ Датум: 20.12.2011.

Шифра станице: 0171/2 **Подручје:** **Кота "0" (мнм):** 93.82

Назив пијезометра: Б.Карловац (БК-1/2) **Банат** **Кота терена (мнм):** 93.71

Дан	I	II	III	IV	V	VI	VII	VIII	IX	X	XI	XII
01	443	427	390	360	355	370	408	427	465	506	508	515
10	441	420	375	354	361	376	420	433	480	511	493	535
20	434	408	365	352	366	390	420	448	500	518	493	545
Ср.	439	418	377	355	361	379	416	436	482	512	498	532
Макс.	434	408	365	352	355	370	408	427	465	506	493	515
Мин.	443	427	390	360	366	390	420	448	500	518	508	545

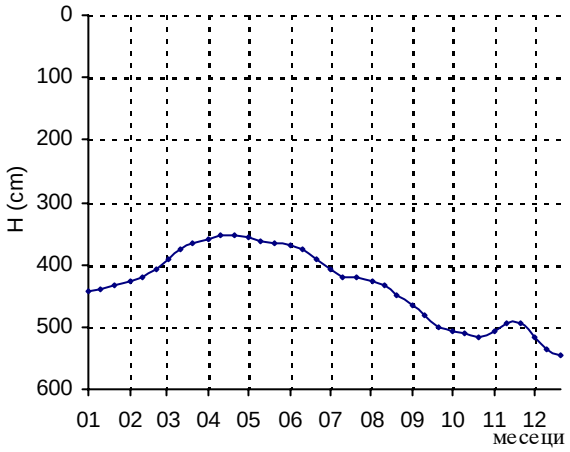

Год. макс: 352 Ср. год: 434 Год. мин: 545

Датум: 20.04.2011. T (°C) ☐ Датум: 20.12.2011.

Шифра станице: 0171/Д **Подручје:** **Кота "0" (мнм):** 93.7

Назив пијезометра: Б.Карловац (БК-1/Д) **Банат** **Кота терена (мнм):** 93.64

Дан	I	II	III	IV	V	VI	VII	VIII	IX	X	XI	XII
01	332	325	310	298	281	289	292	309	336	370	365	350
05	332	322	308	292	281	290	295	313	342	370	360	375
10	332	320	305	288	283	291	297	318	350	375	355	380
15	331	318	303	282	286	290	300	321	356	375	350	395
20	330	315	302	280	286	289	303	325	360	375	345	395
25	328	312	301	280	288	290	305	331	365	370	345	400
Ср.	331	319	305	287	284	290	299	320	352	373	353	383
Макс.	328	312	301	280	281	289	292	309	336	370	345	350
Мин.	332	325	310	298	288	291	305	331	365	375	365	400

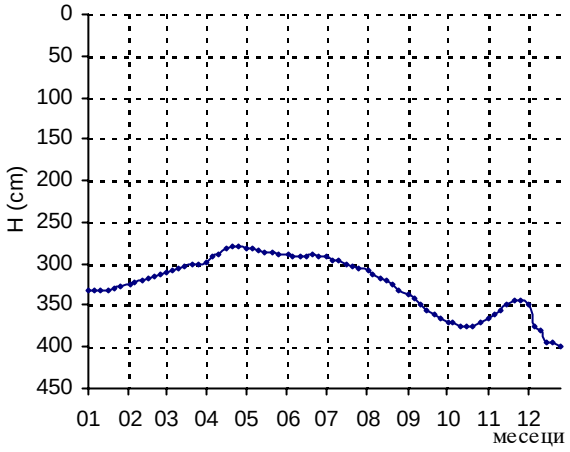

Год. макс: 280 Ср. год: 324 Год. мин: 400

Датум: 20.04.2011. T (°C) ☑ Датум: 25.12.2011.

НИВО ПОДЗЕМНИХ ВОДА (см) ГОДИНА: 2011

Шифра станице: 0172 **Подручје:** **Кота "0" (мнм):** 89.62

Назив пијезометра: Банатски Карловац (БК-2) **Банат** **Кота терена (мнм):** 89.5

Дан	I	II	III	IV	V	VI	VII	VIII	IX	X	XI	XII
01	392	375	352	330	315	280	392	402	425	475	460	450
10	390	370	340	333	290	310	395	406	438	476	455	442
20	386	361	330	335	275	360	400	413	462	465	450	446
Ср.	389	369	341	333	293	317	396	407	442	472	455	446
Макс.	386	361	330	330	275	280	392	402	425	465	450	442
Мин.	392	375	352	335	315	360	400	413	462	476	460	450

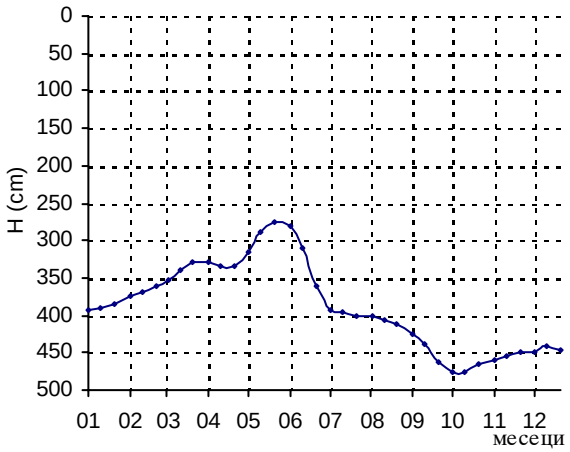

Год. макс: 275 Ср. год: 388 Год. мин: 476

Датум: 20.05.2011. T (°C) ☐ Датум: 10.10.2011.

Шифра станице: 0172/1 **Подручје:** **Кота "0" (мнм):** 89.7

Назив пијезометра: Бан. Карловац (БК-2/1) **Банат** **Кота терена (мнм):** 89.52

Дан	I	II	III	IV	V	VI	VII	VIII	IX	X	XI	XII
01	398	380	352	334	320	289	394	407	430	480	470	460
10	396	375	343	338	300	314	399	413	445	482	465	448
20	390	365	335	342	286	369	405	418	474	470	460	450
Ср.	395	373	343	338	302	324	399	413	450	477	465	453
Макс.	390	365	335	334	286	289	394	407	430	470	460	448
Мин.	398	380	352	342	320	369	405	418	474	482	470	460

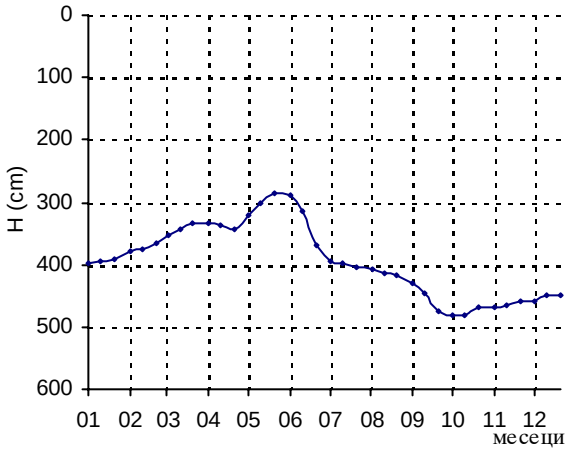

Год. макс: 286 Ср. год: 394 Год. мин: 482

Датум: 20.05.2011. T (°C) ☐ Датум: 10.10.2011.

Шифра станице: 0173 **Подручје:** **Кота "0" (мнм):** 96.02

Назив пијезометра: Банатски Карловац (БК-3) **Банат** **Кота терена (мнм):** 95.9

Дан	I	II	III	IV	V	VI	VII	VIII	IX	X	XI	XII
01	210	200	178	158	170	205	245	259	295	331	310	325
10	210	193	160	159	182	215	251	266	305	336	295	335
20	207	190	157	162	193	225	255	276	325	338	283	335
Ср.	209	194	165	160	182	215	250	267	308	335	296	332
Макс.	207	190	157	158	170	205	245	259	295	331	283	325
Мин.	210	200	178	162	193	225	255	276	325	338	310	335

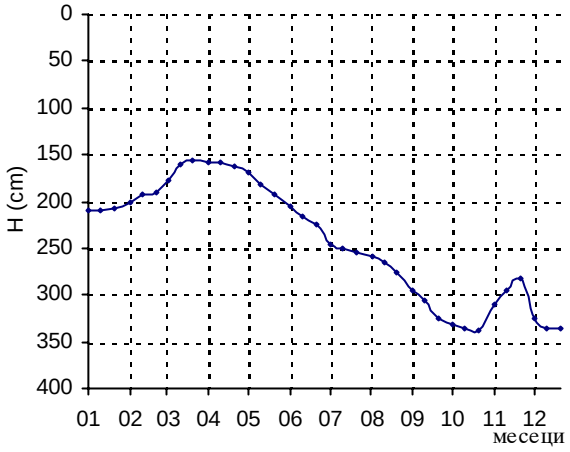

Год. макс: 157 Ср. год: 243 Год. мин: 338

Датум: 20.03.2011. T (°C) ☐ Датум: 20.10.2011.

НИВО ПОДЗЕМНИХ ВОДА (см) ГОДИНА: 2011

Шифра станице: 0181 **Подручје:** **Кота "0" (мнм):** 78.53

Назив пијезометра: Ковин-Пољ.школа (КО-1) **Банат** **Кота терена (мнм):** 78.35

Дан	I	II	III	IV	V	VI	VII	VIII	IX	X	XI	XII
01	881	847	825	822	792	795	830	855	892	906	902	898
05	875	841	822	814	791	803	835	862	896	906	902	898
10	866	840	824	803	790	809	837	869	900	904	901	897
15	858	835	828	799	788	816	840	875	902	904	900	896
20	852	834	830	796	786	822	842	883	905	902	898	895
25	848	829	833	794	786	830	846	892	907	902	898	893
Ср.	863	838	827	805	789	813	838	873	900	904	900	896
Макс.	848	829	822	794	786	795	830	855	892	902	898	893
Мин.	881	847	833	822	792	830	846	892	907	906	902	898

Год. макс: 786 Ср. год: 854 Год. мин: 907

Датум: 20.05.2011. T (°C) ☑ Датум: 25.09.2011.

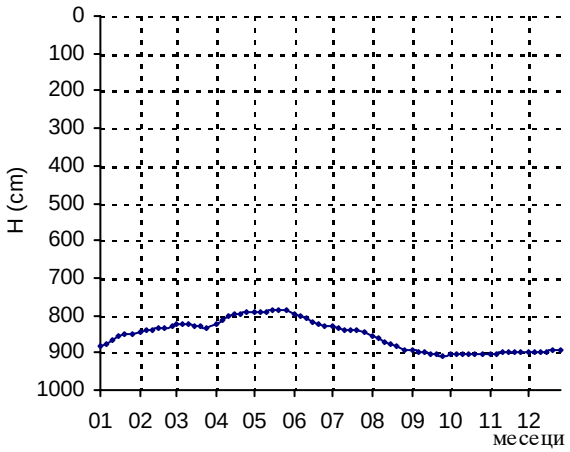

Шифра станице: 0181/1 **Подручје:** **Кота "0" (мнм):** 78.61

Назив пијезометра: Ковин (КО-1/1) **Банат** **Кота терена (мнм):** 78.41

Дан	I	II	III	IV	V	VI	VII	VIII	IX	X	XI	XII
01	840	833	820	810	780	770	СУВ	СУВ	СУВ	СУВ	СУВ	СУВ
05	842	830	817	801	778	780	СУВ	СУВ	СУВ	СУВ	СУВ	СУВ
10	838	828	814	796	776	791	СУВ	СУВ	СУВ	СУВ	СУВ	СУВ
15	836	825	817	790	774	801	СУВ	СУВ	СУВ	СУВ	СУВ	СУВ
20	835	822	819	787	774	812	СУВ	СУВ	СУВ	СУВ	СУВ	СУВ
25	835	820	820	780	770	825	СУВ	СУВ	СУВ	СУВ	СУВ	СУВ
Ср.	838	826	818	794	775	797						
Макс.	835	820	814	780	770	770						
Мин.	842	833	820	810	780	825						

Год. макс: 770 Ср. год: 808 Год. мин: 842

Датум: 25.05.2011. T (°C) ☑ Датум: 05.01.2011.

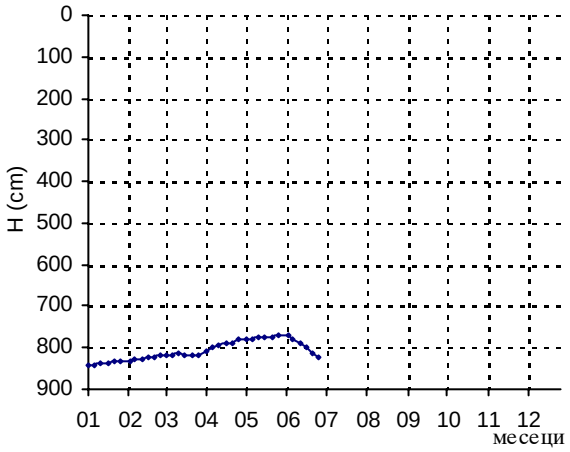

Шифра станице: 0181/Д **Подручје:** **Кота "0" (мнм):** 78.63

Назив пијезометра: Ковин (КО-1/Д) **Банат** **Кота терена (мнм):** 78.4

Дан	I	II	III	IV	V	VI	VII	VIII	IX	X	XI	XII
01	878	850	820	820	788	790	828	850	888	904	900	896
05	877	844	818	811	787	800	830	857	892	904	900	896
10	865	840	822	801	785	808	832	868	895	902	897	894
15	859	836	824	796	785	815	834	873	899	902	897	893
20	853	832	826	790	785	819	837	880	901	900	896	891
25	851	830	830	788	785	825	840	885	904	900	896	890
Ср.	864	839	823	801	786	810	834	869	897	902	898	893
Макс.	851	830	818	788	785	790	828	850	888	900	896	890
Мин.	878	850	830	820	788	825	840	885	904	904	900	896

Год. макс: 785 Ср. год: 851 Год. мин: 904

Датум: 10.05.2011. T (°C) ☑ Датум: 25.09.2011.

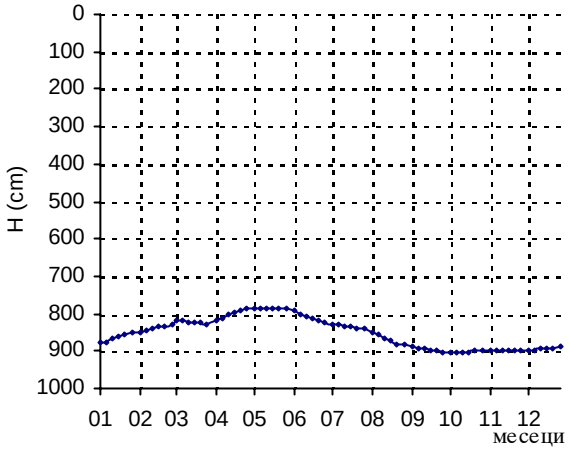

НИВО ПОДЗЕМНИХ ВОДА (см) ГОДИНА: 2011

Шифра станице: 0181-д **Подручје:** **Кота "0" (мнм):** 78.62

Назив пијезометра: Ковин (КО-1/д) **Банат** **Кота терена (мнм):** 78.39

Дан	I	II	III	IV	V	VI	VII	VIII	IX	X	XI	XII
01	880	847	825	822	792	795	831	855	892	906	902	898
05	876	841	821	814	791	803	834	861	896	906	902	898
10	865	840	824	803	790	809	838	868	900	904	900	897
15	858	835	828	799	788	816	840	875	902	904	900	895
20	852	834	830	796	786	822	842	882	905	902	898	893
25	847	829	833	794	786	830	845	891	907	902	898	892
Ср.	863	838	827	805	789	813	838	872	900	904	900	896
Макс.	847	829	821	794	786	795	831	855	892	902	898	892
Мин.	880	847	833	822	792	830	845	891	907	906	902	898

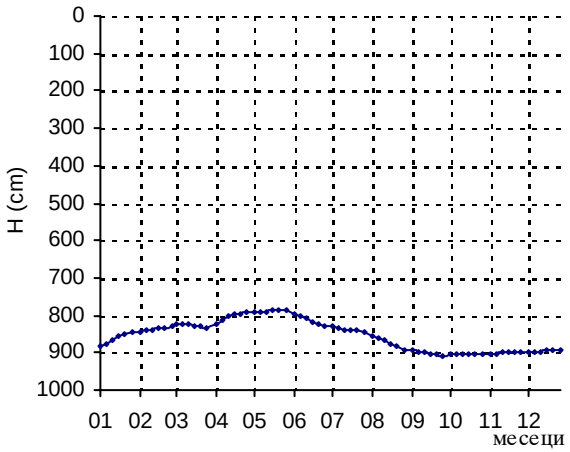

Год. макс: 786 Ср. год: 854 Год. мин: 907

Датум: 20.05.2011. T (°C) ☑ Датум: 25.09.2011.

Шифра станице: 0371/1 **Подручје:** **Кота "0" (мнм):** 78.78

Назив пијезометра: Нови Кнежевац (ТК-1/1) **Банат** **Кота терена (мнм):** 77.86

Дан	I	II	III	IV	V	VI	VII	VIII	IX	X	XI	XII
01	203	184	173	145	134	142	162	201	238	259	270	279
05	200	182	170	142	133	145	168	206	242	261	271	283
10	196	180	164	142	133	147	176	214	244	262	274	284
15	192	178	161	140	135	151	179	221	250	264	275	285
20	189	176	153	137	137	153	185	227	253	265	277	284
25	187	175	147	136	138	156	191	235	257	268	277	284
Ср.	195	179	161	140	135	149	177	217	247	263	274	283
Макс.	187	175	147	136	133	142	162	201	238	259	270	279
Мин.	203	184	173	145	138	156	191	235	257	268	277	285

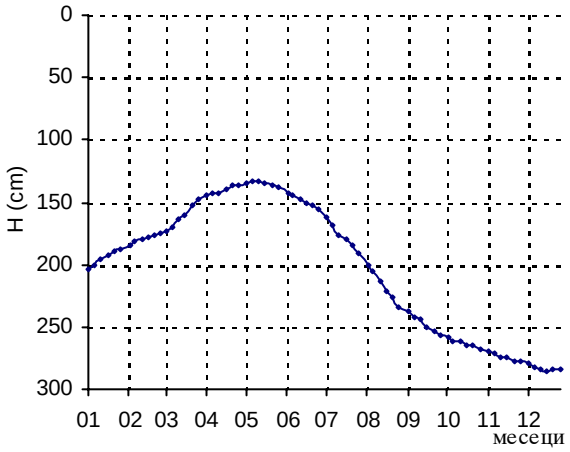

Год. макс: 133 Ср. год: 202 Год. мин: 285

Датум: 05.05.2011. T (°C) ☐ Датум: 15.12.2011.

Шифра станице: 0371/Д **Подручје:** **Кота "0" (мнм):** 78.8

Назив пијезометра: Нови Кнежевац (ТК-1/Д) **Банат** **Кота терена (мнм):** 77.92

Дан	I	II	III	IV	V	VI	VII	VIII	IX	X	XI	XII
01	202	183	172	155	142	143	160	198	233	253	266	280
05	199	181	169	152	141	145	168	203	236	255	269	281
10	196	177	168	150	138	146	174	209	240	256	273	282
15	192	175	163	147	138	148	182	217	242	258	274	283
20	188	175	158	146	139	152	188	222	247	261	277	283
25	185	174	157	144	140	155	193	228	251	263	278	282
Ср.	194	178	165	149	140	148	178	213	242	258	273	282
Макс.	185	174	157	144	138	143	160	198	233	253	266	280
Мин.	202	183	172	155	142	155	193	228	251	263	278	283

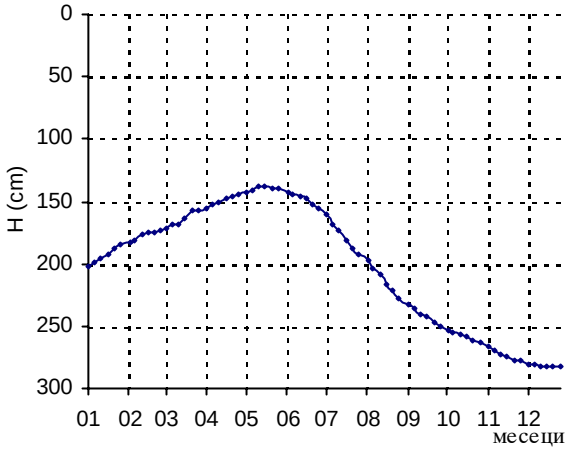

Год. макс: 138 Ср. год: 201 Год. мин: 283

Датум: 10.05.2011. T (°C) ☐ Датум: 15.12.2011.

НИВО ПОДЗЕМНИХ ВОДА (см) ГОДИНА: 2011

Шифра станице: 0372/1 **Подручје:** **Кота "0" (мнм):** 78.46

Назив пијезометра: Нови Кнежевац (ТК-2/1) **Банат** **Кота терена (мнм):** 77.53

Дан	I	II	III	IV	V	VI	VII	VIII	IX	X	XI	XII
01	217	205	194	182	172	175	185	208	224	244	253	262
10	212	201	188	178	170	178	191	214	233	247	257	264
20	208	198	185	174	173	182	197	219	240	251	260	265
Ср.	212	201	189	178	172	178	191	214	232	247	257	264
Макс.	208	198	185	174	170	175	185	208	224	244	253	262
Мин.	217	205	194	182	173	182	197	219	240	251	260	265

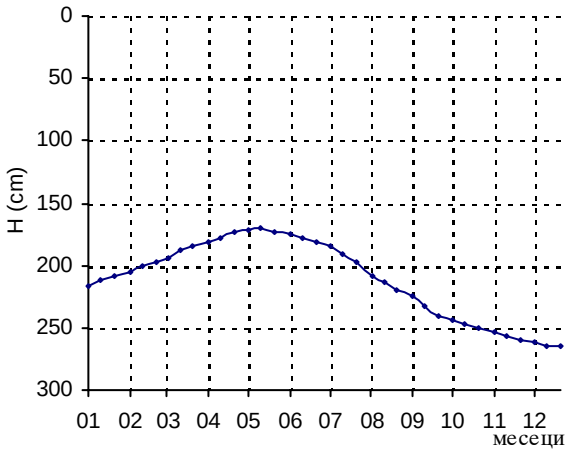

Год. макс: 170 Ср. год: 211 Год. мин: 265

Датум: 10.05.2011. T (°C) ☐ Датум: 20.12.2011.

Шифра станице: 0372/Д **Подручје:** **Кота "0" (мнм):** 78.78

Назив пијезометра: Нови Кнежевац (ТК-2/Д) **Банат** **Кота терена (мнм):** 77.5

Дан	I	II	III	IV	V	VI	VII	VIII	IX	X	XI	XII
01	205	193	183	168	156	160	182	204	225	251	259	259
10	201	189	177	164	154	163	189	210	232	254	260	257
20	196	186	172	160	157	169	196	219	246	256	260	257
Ср.	201	189	177	164	156	164	189	211	234	254	260	258
Макс.	196	186	172	160	154	160	182	204	225	251	259	257
Мин.	205	193	183	168	157	169	196	219	246	256	260	259

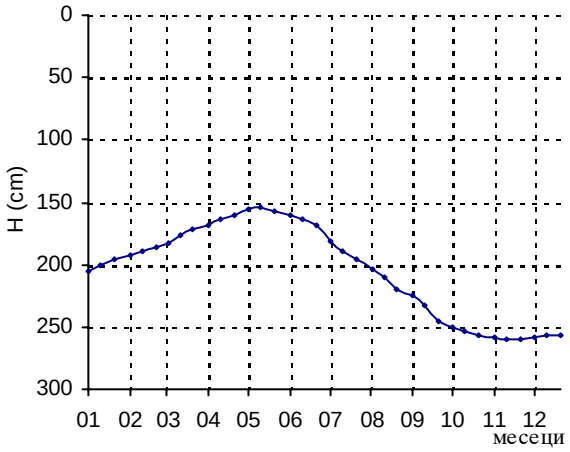

Год. макс: 154 Ср. год: 205 Год. мин: 260

Датум: 10.05.2011. T (°C) ☐ Датум: 10.11.2011.

Шифра станице: 0373/Д **Подручје:** **Кота "0" (мнм):** 78.08

Назив пијезометра: Нови Кнежевац (ТК-3/Д) **Банат** **Кота терена (мнм):** 77.33

Дан	I	II	III	IV	V	VI	VII	VIII	IX	X	XI	XII
01	214	198	188	179	167	169	189	214	237	260	269	277
10	208	193	184	176	164	173	197	221	244	263	273	279
20	203	190	182	171	166	178	206	232	258	267	275	278
Ср.	208	194	185	175	166	173	197	222	246	263	272	278
Макс.	203	190	182	171	164	169	189	214	237	260	269	277
Мин.	214	198	188	179	167	178	206	232	258	267	275	279

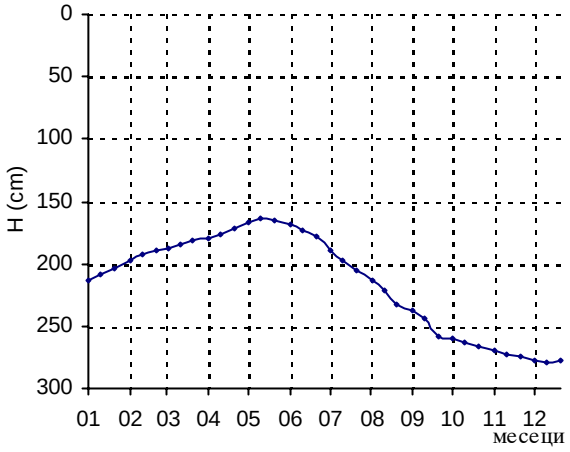

Год. макс: 164 Ср. год: 215 Год. мин: 279

Датум: 10.05.2011. T (°C) ☐ Датум: 10.12.2011.

НИВО ПОДЗЕМНИХ ВОДА (см) *ГОДИНА:* 2011

Шифра станице: 0374 ***Подручје:*** ***Кота "0" (мнм):*** 78.49

Назив пијезометра: Нови Кнежевац (ТК-4) ***Банат*** ***Кота терена (мнм):*** 77.54

Дан	*I*	*II*	*III*	*IV*	*V*	*VI*	*VII*	*VIII*	*IX*	*X*	*XI*	*XII*
01	218	205	193	180	166	164	180	202	223	242	252	259
10	214	200	187	176	160	167	187	211	229	246	254	261
20	209	198	182	172	162	172	197	219	238	249	257	262
Ср.	214	201	187	176	163	168	188	211	230	246	254	261
Макс.	209	198	182	172	160	164	180	202	223	242	252	259
Мин.	218	205	193	180	166	172	197	219	238	249	257	262

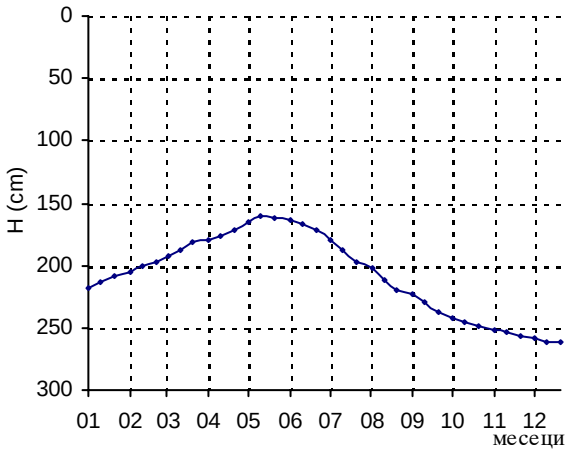

Год. макс: 160 Ср. год: 208 Год. мин: 262

Датум: 10.05.2011. Т (°C) ☐ Датум: 20.12.2011.

Шифра станице: 0375 ***Подручје:*** ***Кота "0" (мнм):*** 77.87

Назив пијезометра: Нови Кнежевац (ТК-5) ***Банат*** ***Кота терена (мнм):*** 76.96

Дан	*I*	*II*	*III*	*IV*	*V*	*VI*	*VII*	*VIII*	*IX*	*X*	*XI*	*XII*
01	206	194	185	174	163	166	179	201	222	237	247	253
10	202	191	181	171	161	169	186	212	227	241	251	251
20	199	188	176	166	164	173	194	217	234	244	252	251
Ср.	202	191	181	170	163	169	186	210	228	241	250	252
Макс.	199	188	176	166	161	166	179	201	222	237	247	251
Мин.	206	194	185	174	164	173	194	217	234	244	252	253

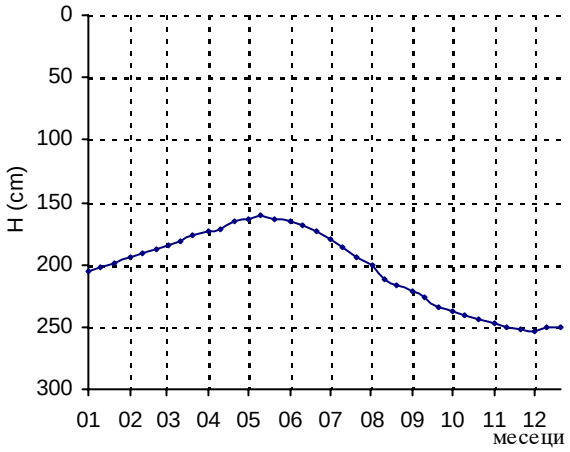

Год. макс: 161 Ср. год: 204 Год. мин: 253

Датум: 10.05.2011. Т (°C) ☐ Датум: 01.12.2011.

Шифра станице: 0376 ***Подручје:*** ***Кота "0" (мнм):*** 78.22

Назив пијезометра: Нови Кнежевац (ТК-6) ***Банат*** ***Кота терена (мнм):*** 77.37

Дан	*I*	*II*	*III*	*IV*	*V*	*VI*	*VII*	*VIII*	*IX*	*X*	*XI*	*XII*
01	220	208	202	196	185	188	198	216	228	245	255	265
10	217	205	199	192	183	191	206	221	233	248	259	267
20	212	203	198	187	186	194	209	224	242	252	262	267
Ср.	216	205	200	192	185	191	204	220	234	248	259	266
Макс.	212	203	198	187	183	188	198	216	228	245	255	265
Мин.	220	208	202	196	186	194	209	224	242	252	262	267

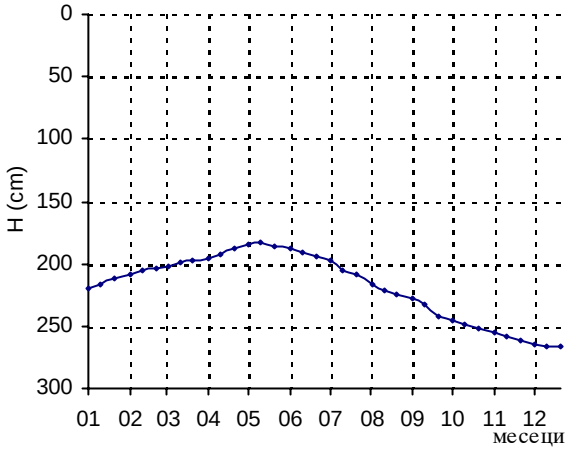

Год. макс: 183 Ср. год: 218 Год. мин: 267

Датум: 10.05.2011. Т (°C) ☐ Датум: 10.12.2011.

НИВО ПОДЗЕМНИХ ВОДА (см) ГОДИНА: 2011

Шифра станице: 0391/1 **Подручје:** **Кота "0" (мнм):** 77.8

Назив пијезометра: Падеј (ТП-1/1) **Банаш** **Кота терена (мнм):** 76.88

Дан	I	II	III	IV	V	VI	VII	VIII	IX	X	XI	XII
01	192	99	147	155	192	209	212	328	372	415	427	425
05	189	94	149	152	195	212	225	335	376	418	429	424
10	177	97	154	161	197	214	271	341	392	418	426	422
15	129	127	160	167	201	212	298	349	401	421	427	420
20	119	144	157	174	204	210	301	361	405	425	424	421
25	107	158	158	188	206	208	312	370	414	427	425	419
Ср.	152	120	154	166	199	211	270	347	393	421	426	422
Макс.	107	94	147	152	192	208	212	328	372	415	424	419
Мин.	192	158	160	188	206	214	312	370	414	427	429	425

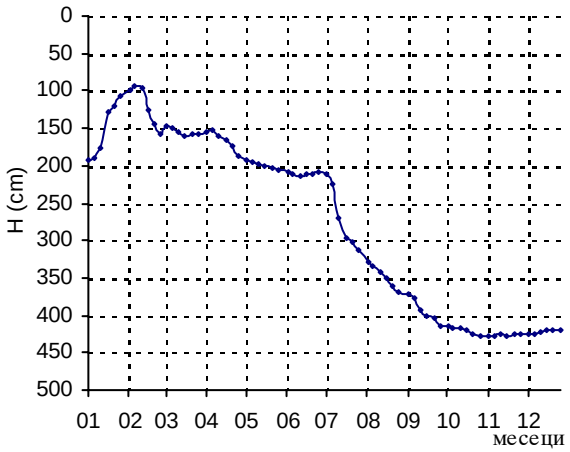

Год. макс: 94 Ср. год: 273 Год. мин: 429

Датум: 05.02.2011. T (°C) ☐ Датум: 05.11.2011.

Шифра станице: 0391/Д **Подручје:** **Кота "0" (мнм):** 77.81

Назив пијезометра: Падеј (ТП-1/Д) **Банаш** **Кота терена (мнм):** 76.87

Дан	I	II	III	IV	V	VI	VII	VIII	IX	X	XI	XII
01	201	91	164	168	201	217	211	319	356	387	393	391
05	197	87	171	167	204	222	220	324	364	388	395	388
10	175	99	183	177	202	221	262	332	371	390	394	384
15	125	131	187	182	207	217	284	335	378	391	398	383
20	113	152	176	186	211	215	297	350	382	392	400	383
25	98	185	171	198	214	210	310	353	385	394	396	382
Ср.	152	124	175	180	207	217	264	336	373	390	396	385
Макс.	98	87	164	167	201	210	211	319	356	387	393	382
Мин.	201	185	187	198	214	222	310	353	385	394	400	391

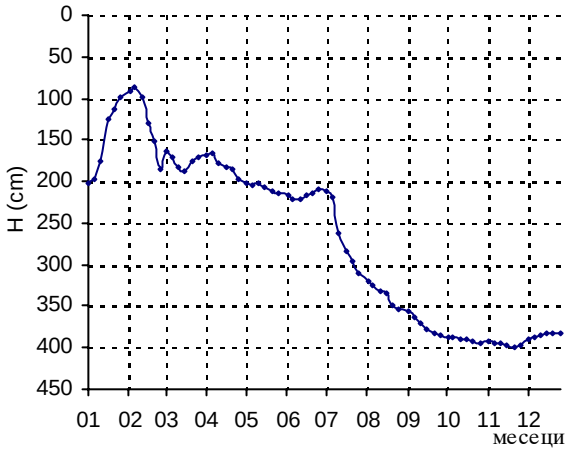

Год. макс: 87 Ср. год: 266 Год. мин: 400

Датум: 05.02.2011. T (°C) ☐ Датум: 20.11.2011.

Шифра станице: 0392 **Подручје:** **Кота "0" (мнм):** 77.18

Назив пијезометра: Падеј (ТП-2) **Банаш** **Кота терена (мнм):** 76.22

Дан	I	II	III	IV	V	VI	VII	VIII	IX	X	XI	XII
01	246	183	169	158	202	232	252		295	307	313	317
10	207	187	156	167	211	241	264		298	309	315	320
20	190	173	161	182	227	247	280		304	313	315	327
Ср.	214	181	162	169	213	240	265		299	310	314	321
Макс.	190	173	156	158	202	232	252		295	307	313	317
Мин.	246	187	169	182	227	247	280		304	313	315	327

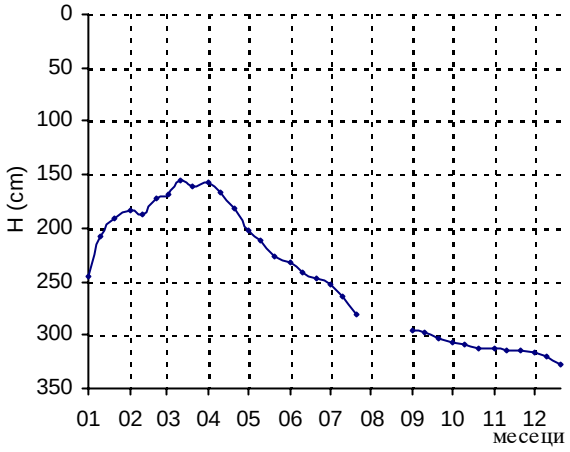

Год. макс: 156 Ср. год: 244 Год. мин: 327

Датум: 10.03.2011. T (°C) ☐ Датум: 20.12.2011.

НИВО ПОДЗЕМНИХ ВОДА (см) ГОДИНА: 2011

Шифра станице: 0393 **Подручје:** **Кота "0" (мнм):** 77.56

Назив пијезометра: Падеј (ТП-3) **Банаш** **Кота терена (мнм):** 76.62

Дан	I	II	III	IV	V	VI	VII	VIII	IX	X	XI	XII
01	286	259	201	192	211	219	249	294	302	311	330	336
10	278	241	190	201	222	222	264	297	303	314	332	338
20	262	207	194	205	225	227	286	301	305	329	333	341
Ср.	275	236	195	199	219	223	266	297	303	318	332	338
Макс.	262	207	190	192	211	219	249	294	302	311	330	336
Мин.	286	259	201	205	225	227	286	301	305	329	333	341

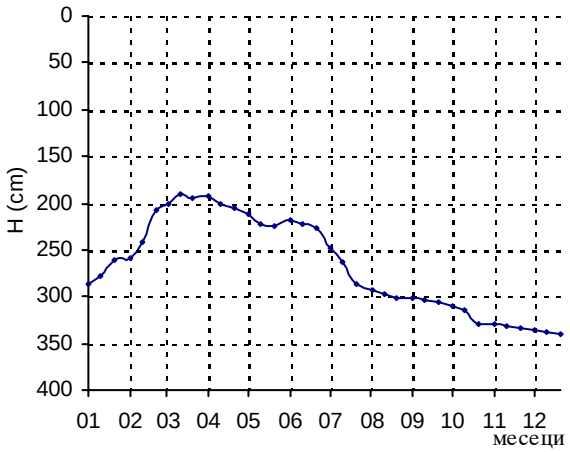

Год. макс: 190 Ср. год: 267 Год. мин: 341

Датум: 10.03.2011. T (°C) ☐ Датум: 20.12.2011.

Шифра станице: 0394 **Подручје:** **Кота "0" (мнм):** 77.75

Назив пијезометра: Падеј (ТП-4) **Банаш** **Кота терена (мнм):** 76.88

Дан	I	II	III	IV	V	VI	VII	VIII	IX	X	XI	XII
01	224	165	220	215	247	258	279	339	367	391	401	400
10	201	182	211	221	250	262	292	351	372	394	402	401
20	171	225	216	245	256	262	328	363	389	398	401	403
Ср.	199	191	216	227	251	261	300	351	376	394	401	401
Макс.	171	165	211	215	247	258	279	339	367	391	401	400
Мин.	224	225	220	245	256	262	328	363	389	398	402	403

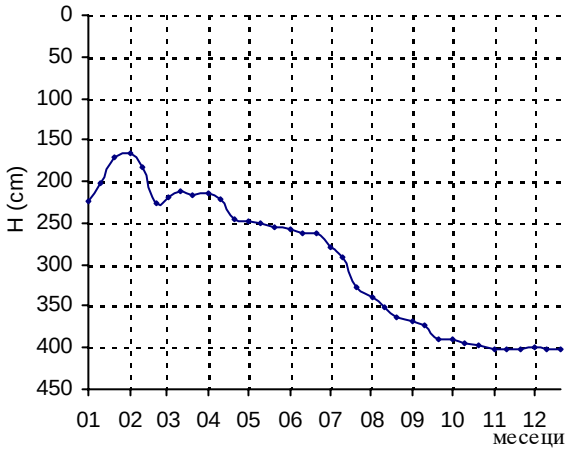

Год. макс: 165 Ср. год: 297 Год. мин: 403

Датум: 01.02.2011. T (°C) ☐ Датум: 20.12.2011.

Шифра станице: 0395 **Подручје:** **Кота "0" (мнм):** 77.32

Назив пијезометра: Падеј (ТП-5) **Банаш** **Кота терена (мнм):** 76.35

Дан	I	II	III	IV	V	VI	VII	VIII	IX	X	XI	XII
01	259	197	180	178	181	149	182	241	277	298	314	317
10	248	195	178	195	167	145	202	257	284	302	317	318
20	202	182	182	197	157	147	226	270	296	312	317	319
Ср.	236	191	180	190	168	147	203	256	286	304	316	318
Макс.	202	182	178	178	157	145	182	241	277	298	314	317
Мин.	259	197	182	197	181	149	226	270	296	312	317	319

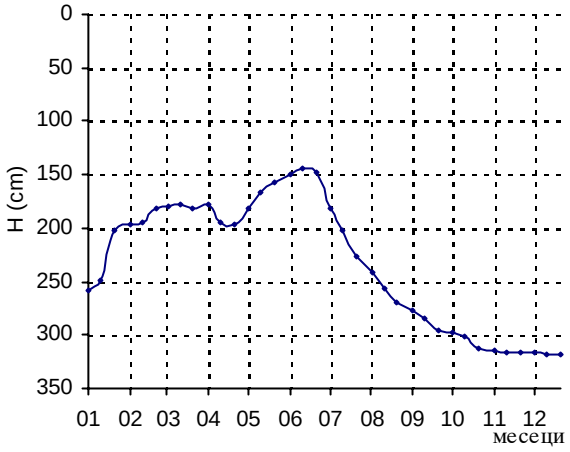

Год. макс: 145 Ср. год: 233 Год. мин: 319

Датум: 10.06.2011. T (°C) ☐ Датум: 20.12.2011.

НИВО ПОДЗЕМНИХ ВОДА (см) ГОДИНА: 2011

Шифра станице: 0396 **Подручје:** **Кота "0" (мнм):** 76.79

Назив пијезометра: Падеј (ТП-6) **Банат** **Кота терена (мнм):** 75.94

Дан	I	II	III	IV	V	VI	VII	VIII	IX	X	XI	XII
01	274	232	182	182	212	230	261	293	304	331	341	348
10	266	214	181	191	217	232	272	295	312	334	342	351
20	244	181	184	202	221	234	291	296	326	340	345	355
Ср.	261	209	182	192	217	232	275	295	314	335	343	351
Макс.	244	181	181	182	212	230	261	293	304	331	341	348
Мин.	274	232	184	202	221	234	291	296	326	340	345	355

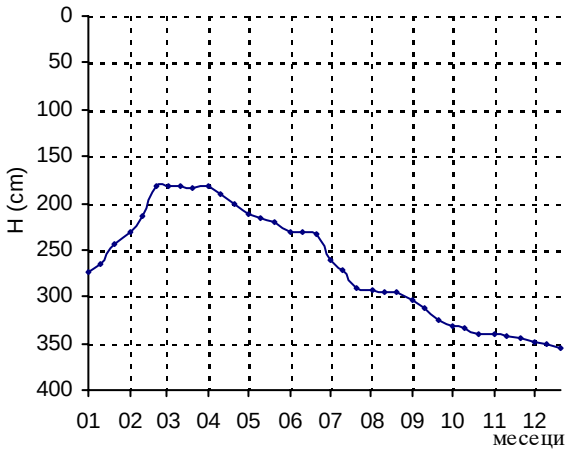

Год. макс: 181 Ср. год: 267 Год. мин: 355

Датум: 20.02.2011. Т (°C) ☐ Датум: 20.12.2011.

Шифра станице: 0401 **Подручје:** **Кота "0" (мнм):** 77.66

Назив пијезометра: Бурза-Велики рит (ТБ-1) **Банат** **Кота терена (мнм):** 76.76

Дан	I	II	III	IV	V	VI	VII	VIII	IX	X	XI	XII
01	304	309	250	247	278	341	357	370	375	391	394	386
05	306	287	248	250	291	344	360	370	379	392	392	386
10	307	269	247	254	302	348	363	371	384	393	391	386
15	309	257	246	259	317	350	366	371	387	394	390	387
20	312	247	247	262	332	352	368	371	389	394	389	387
25	315	249	246	266	341	353	370	372	390	394	387	387
Ср.	309	270	247	256	310	348	364	371	384	393	391	387
Макс.	304	247	246	247	278	341	357	370	375	391	387	386
Мин.	315	309	250	266	341	353	370	372	390	394	394	387

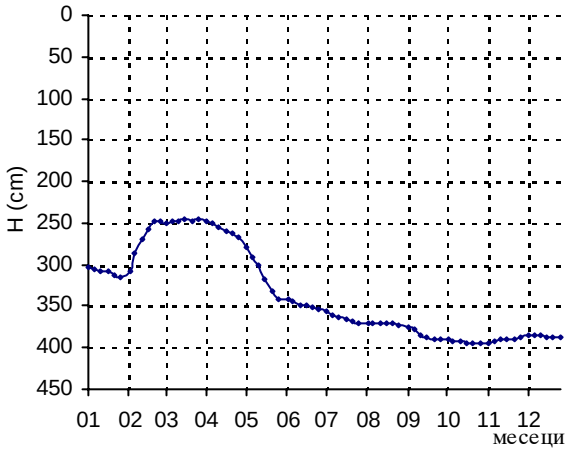

Год. макс: 246 Ср. год: 336 Год. мин: 394

Датум: 15.03.2011. Т (°C) ☑ Датум: 15.10.2011.

Шифра станице: 0402/Д **Подручје:** **Кота "0" (мнм):** 75.73

Назив пијезометра: Бурза (ТБ-2/Д) **Банат** **Кота терена (мнм):** 74.82

Дан	I	II	III	IV	V	VI	VII	VIII	IX	X	XI	XII
01	127	143	150	150	174	192	219	253	296	334	338	338
05	130	145	150	154	178	197	230	265	308	335	338	339
10	132	147	150	159	181	203	234	276	325	335	338	340
15	135	149	149	163	184	206	237	281	329	336	339	340
20	139	150	149	166	186	210	239	285	331	336	339	340
25	141	152	149	170	187	213	241	288	334	337	338	341
Ср.	134	148	150	160	182	204	233	275	321	336	338	340
Макс.	127	143	149	150	174	192	219	253	296	334	338	338
Мин.	141	152	150	170	187	213	241	288	334	337	339	341

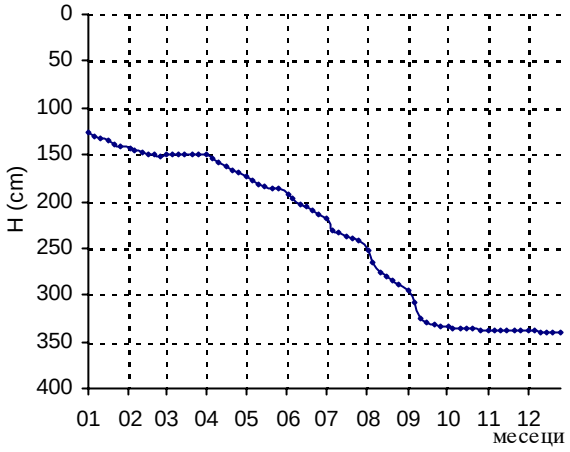

Год. макс: 127 Ср. год: 235 Год. мин: 341

Датум: 01.01.2011. Т (°C) ☑ Датум: 25.12.2011.

НИВО ПОДЗЕМНИХ ВОДА (см) *ГОДИНА:* 2011

Шифра станице: 0403/Д ***Подручје:*** ***Кота "0" (мнм):*** 76.14

Назив пијезометра: Бурза (ТБ-3/Д) ***Банат*** ***Кота терена (мнм):*** 75.21

Дан	*I*	*II*	*III*	*IV*	*V*	*VI*	*VII*	*VIII*	*IX*	*X*	*XI*	*XII*
01	128	139	147	142	169	193	215	242	276	300	302	302
10	131	143	146	148	186	204	219	250	288	301	302	301
20	137	147	143	156	195	209	225	256	294	302	303	301
Ср.	132	143	145	149	183	202	220	249	286	301	302	301
Макс.	128	139	143	142	169	193	215	242	276	300	302	301
Мин.	137	147	147	156	195	209	225	256	294	302	303	302

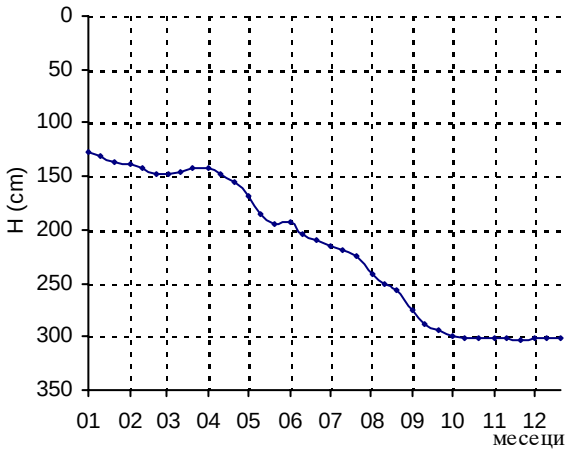

Год. макс: 128 Ср. год: 218 Год. мин: 303

Датум: 01.01.2011. T (°C) ☐ Датум: 20.11.2011.

Шифра станице: 0404 ***Подручје:*** ***Кота "0" (мнм):*** 75.81

Назив пијезометра: Бурза (ТБ-4) ***Банат*** ***Кота терена (мнм):*** 74.95

Дан	*I*	*II*	*III*	*IV*	*V*	*VI*	*VII*	*VIII*	*IX*	*X*	*XI*	*XII*
01	110	118	115	107	129	166	197	250	279	318	329	333
10	114	120	113	112	144	179	213	257	304	325	331	334
20	119	117	109	121	160	191	233	263	311	328	332	334
Ср.	114	118	112	113	144	179	214	257	298	324	331	334
Макс.	110	117	109	107	129	166	197	250	279	318	329	333
Мин.	119	120	115	121	160	191	233	263	311	328	332	334

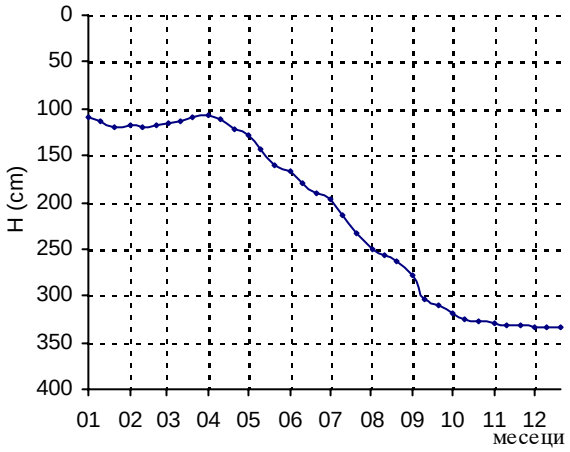

Год. макс: 107 Ср. год: 212 Год. мин: 334

Датум: 01.04.2011. T (°C) ☐ Датум: 10.12.2011.

Шифра станице: 0406 ***Подручје:*** ***Кота "0" (мнм):*** 80.64

Назив пијезометра: Бурза (ТБ-6) ***Банат*** ***Кота терена (мнм):*** 79.97

Дан	*I*	*II*	*III*	*IV*	*V*	*VI*	*VII*	*VIII*	*IX*	*X*	*XI*	*XII*
01	520	517	462	416	438	474	503	541	579	607	624	637
10	524	502	447	422	448	481	507	553	587	614	629	640
20	530	485	422	430	461	488	512	563	591	622	633	642
Ср.	525	501	444	423	449	481	507	552	586	614	629	640
Макс.	520	485	422	416	438	474	503	541	579	607	624	637
Мин.	530	517	462	430	461	488	512	563	591	622	633	642

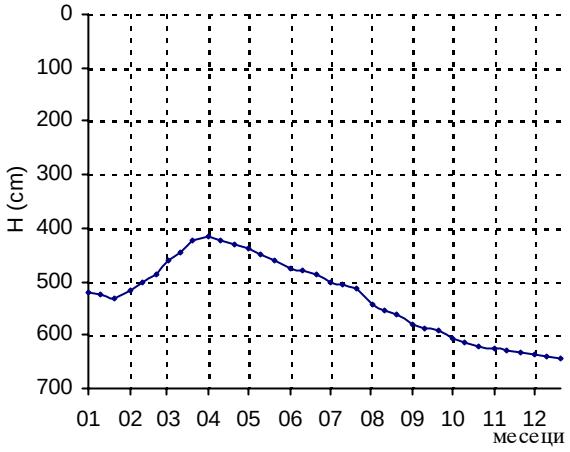

Год. макс: 416 Ср. год: 529 Год. мин: 642

Датум: 01.04.2011. T (°C) ☐ Датум: 20.12.2011.

НИВО ПОДЗЕМНИХ ВОДА (см) ГОДИНА: 2011

Шифра станице: 0453 **Подручје:** **Кота "0" (мнм):** 79.22

Назив пијезометра: Сечањ (ТД-3) **Банат** **Кота терена (мнм):** 78.85

Дан	I	II	III	IV	V	VI	VII	VIII	IX	X	XI	XII
01	200	190	180	150	165	205	248	300	307	336	345	356
10	197	186	170	156	180	224	265	302	319	339	348	357
20	л195	184	155	163	200	246	290	305	334	342	354	359
Ср.	197	187	168	156	182	225	268	302	320	339	349	357
Макс.	195	184	155	150	165	205	248	300	307	336	345	356
Мин.	200	190	180	163	200	246	290	305	334	342	354	359

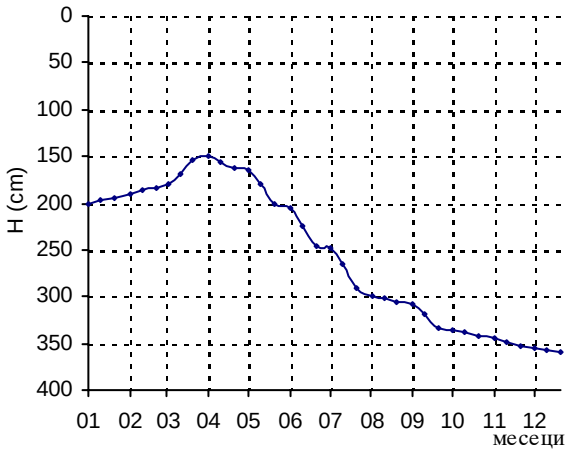

Год. макс: 150 Ср. год: 254 Год. мин: 359

Датум: 01.04.2011. T (°C) ☐ Датум: 20.12.2011.

Шифра станице: 0453/Д **Подручје:** **Кота "0" (мнм):** 79.62

Назив пијезометра: Сечањ (ТЛ-3/Д) **Банат** **Кота терена (мнм):** 79.14

Дан	I	II	III	IV	V	VI	VII	VIII	IX	X	XI	XII
01	250	225	200	183	210	219	260	285	312	328	339	351
05	246	223	195	189	211	224	268	288	315	329	343	353
10	240	222	190	192	212	229	269	293	318	331	345	354
15	237	219	187	195	213	236	272	300	319	334	348	354
20	232	214	184	200	214	247	276	303	320	336	349	352
25	227	210	182	208	215	258	281	308	326	339	350	356
Ср.	239	219	190	195	213	236	271	296	318	333	346	353
Макс.	227	210	182	183	210	219	260	285	312	328	339	351
Мин.	250	225	200	208	215	258	281	308	326	339	350	356

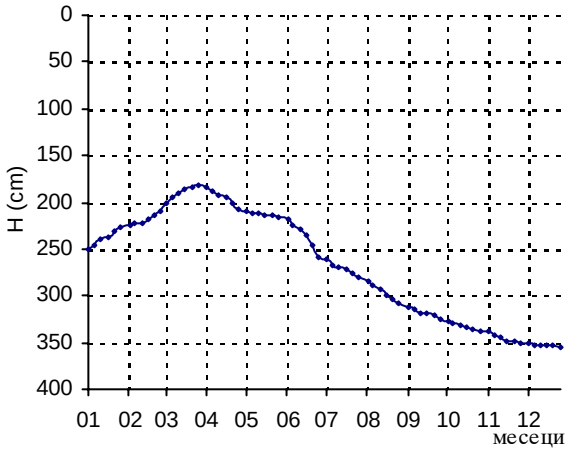

Год. макс: 182 Ср. год: 267 Год. мин: 356

Датум: 25.03.2011. Датум: 25.12.2011.

Шифра станице: 045Л1 **Подручје:** **Кота "0" (мнм):** 78.92

Назив пијезометра: Сечањ (ТЛ-1) **Банат** **Кота терена (мнм):** 78.41

Дан	I	II	III	IV	V	VI	VII	VIII	IX	X	XI	XII
01	292	270	243	220	245	280	300	314	330	357	370	383
05	290	268	231	223	250	286	303	316	336	360	372	385
10	284	267	225	226	254	290	306	318	340	363	376	386
15	280	264	223	230	267	294	308	321	344	364	377	387
20	275	260	220	234	272	296	310	324	348	366	378	388
25	275	257		235	273	299	310	321	350	369	380	389
Ср.	283	264	228	228	260	291	306	319	341	363	376	386
Макс.	275	257	220	220	245	280	300	314	330	357	370	383
Мин.	292	270	243	235	273	299	310	324	350	369	380	389

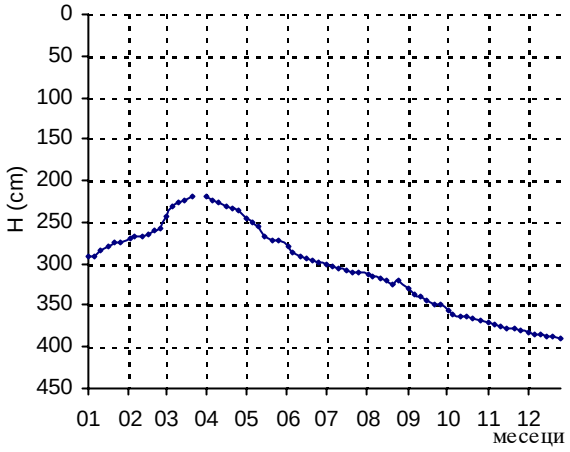

Год. макс: 220 Ср. год: 305 Год. мин: 389

Датум: 20.03.2011. T (°C) ☑ Датум: 25.12.2011.

НИВО ПОДЗЕМНИХ ВОДА (см) ГОДИНА: 2011

Шифра станице: 045Л2 **Подручје:** **Кота "0" (мнм):** 78.67

Назив пијезометра: Сечањ (ТЛ-2) **Банат** **Кота терена (мнм):** 78.46

Дан	I	II	III	IV	V	VI	VII	VIII	IX	X	XI	XII
01	175	140	120	100	132	161	193	220	241	273	282	294
10	160	138	97	118	138	178	205	226	255	274	287	297
20	143	133	91	128	155	184	211	231	268	279	289	299
Ср.	159	137	103	115	142	174	203	226	255	275	286	297
Макс.	143	133	91	100	132	161	193	220	241	273	282	294
Мин.	175	140	120	128	155	184	211	231	268	279	289	299

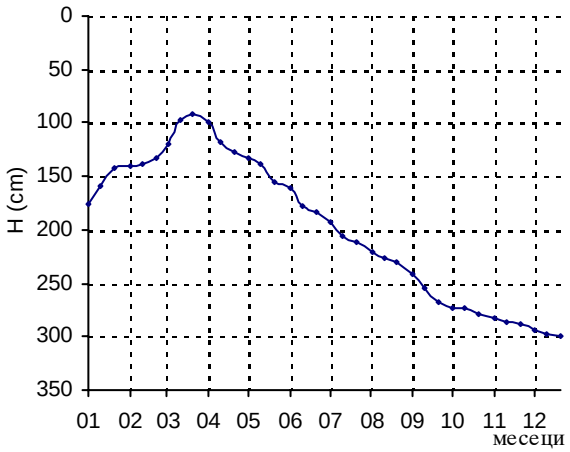

Год. макс: 91 Ср. год: 198 Год. мин: 299

Датум: 20.03.2011. T (°C) ☐ Датум: 20.12.2011.

Шифра станице: 045Л5 **Подручје:** **Кота "0" (мнм):** 79.6

Назив пијезометра: Сечањ (ТЛ-5) **Банат** **Кота терена (мнм):** 79.22

Дан	I	II	III	IV	V	VI	VII	VIII	IX	X	XI	XII
01	232	220	196	181	197	210	252	271	300	320	332	343
10	231	218	186	191	201	219	260	280	307	324	338	347
20	227	210	180	202	205	243	265	292	312	328	340	348
Ср.	230	216	187	191	201	224	259	281	306	324	337	346
Макс.	227	210	180	181	197	210	252	271	300	320	332	343
Мин.	232	220	196	202	205	243	265	292	312	328	340	348

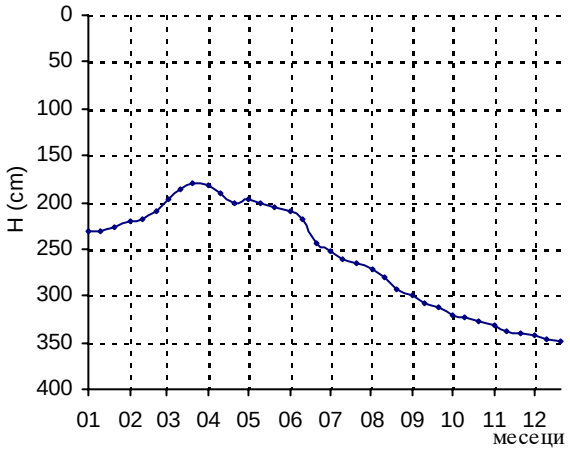

Год. макс: 180 Ср. год: 259 Год. мин: 348

Датум: 20.03.2011. T (°C) ☐ Датум: 20.12.2011.

Шифра станице: 0492 **Подручје:** **Кота "0" (мнм):** 81.42

Назив пијезометра: Врачев Гај (НВГ-2) **Банат** **Кота терена (мнм):** 80.52

Дан	I	II	III	IV	V	VI	VII	VIII	IX	X	XI	XII
01	361	360	344	338	342	366	398	414	428	446	442	442
05	360	359	342	339	345	370	402	409	434	447	443	443
10	360	356	339	339	348	375	406	409	439	447	447	443
15	361	353	338	340	353	380	411	413	442	447	446	438
20	361	351	338	340	358	385	417	417	445	448	445	436
25	360	347	336	342	360	394	417	421	445	444	443	434
Ср.	361	354	340	340	351	378	409	414	439	447	444	439
Макс.	360	347	336	338	342	366	398	409	428	444	442	434
Мин.	361	360	344	342	360	394	417	421	445	448	447	443

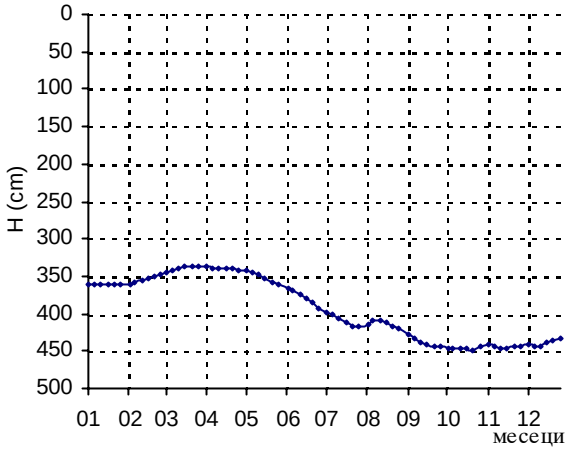

Год. макс: 336 Ср. год: 393 Год. мин: 448

Датум: 25.03.2011. T (°C) ☐ Датум: 20.10.2011.

НИВО ПОДЗЕМНИХ ВОДА (см) ГОДИНА: 2011

Шифра станице: 0493 **Подручје:** **Кота "0" (мнм):** 77.24

Назив пијезометра: Врачев Гај (НВГ-3) **Банат** **Кота терена (мнм):** 76.3

Дан	I	II	III	IV	V	VI	VII	VIII	IX	X	XI	XII
01	141	158	136	129	153	175	185	170	208	219	218	220
05	150	162	140	136	155	175	181	178	210	219	218	221
10	154	152	145	139	162	176	197	189	213	219	217	221
15	156	140	134	140	166	180	203	197	215	217	218	214
20	157	125	90	142	170	185	206	200	218	216	218	213
25	156	130	110	151	165	191	197	205	218	217	220	210
Ср.	152	145	126	140	162	180	195	190	214	218	218	217
Макс.	141	125	90	129	153	175	181	170	208	216	217	210
Мин.	157	162	145	151	170	191	206	205	218	219	220	221

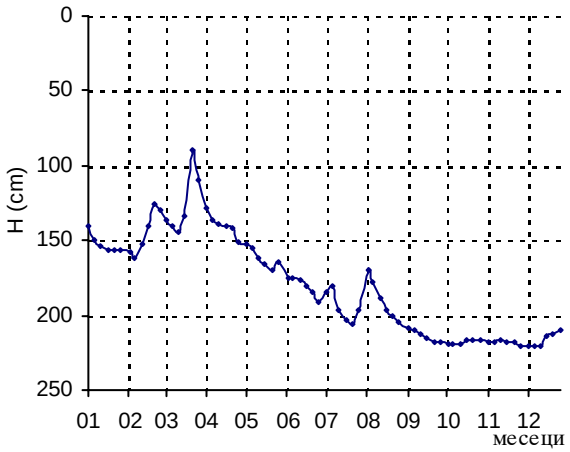

Год. макс: 90 Ср. год: 180 Год. мин: 221

Датум: 20.03.2011. T (°C) ☐ Датум: 05.12.2011.

Шифра станице: 199 **Подручје:** **Кота "0" (мнм):** 78.2

Назив пијезометра: Дужине (Д-1) **Банат** **Кота терена (мнм):** 77.68

Дан	I	II	III	IV	V	VI	VII	VIII	IX	X	XI	XII
01	212	188	135	150	178	198	225	258	288	340	330	330
10	208	160	128	160	188	178	240	258	305	338	336	320
20	198	140	135	165	195	198	258	268	318	338	340	310
Ср.	206	163	133	158	187	191	241	261	304	339	335	320
Макс.	198	140	128	150	178	178	225	258	288	338	330	310
Мин.	212	188	135	165	195	198	258	268	318	340	340	330

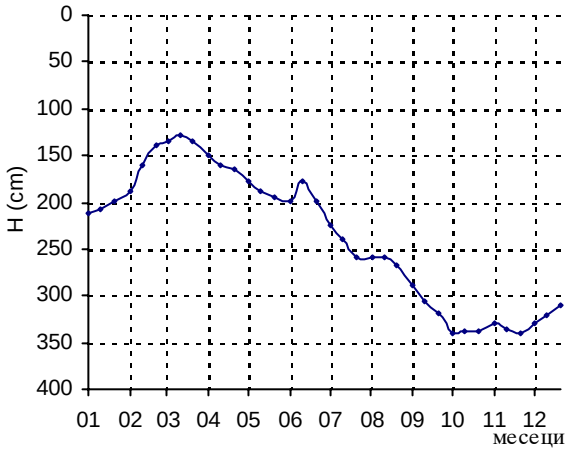

Год. макс: 128 Ср. год: 237 Год. мин: 340

Датум: 10.03.2011. T (°C) ☐ Датум: 01.10.2011.

Шифра станице: 227 **Подручје:** **Кота "0" (мнм):** 81.5

Назив пијезометра: Ватин (ВА-1) **Банат** **Кота терена (мнм):** 81.06

Дан	I	II	III	IV	V	VI	VII	VIII	IX	X	XI	XII
01	435	430	410	395	400	410	430	450	460	490	500	505
10	435	430	395	395	400	415	440	450	475	495	500	500
20	430	420	390	395	400	425	450	460	485	495	505	500
Ср.	433	427	398	395	400	417	440	453	473	493	502	502
Макс.	430	420	390	395	400	410	430	450	460	490	500	500
Мин.	435	430	410	395	400	425	450	460	485	495	505	505

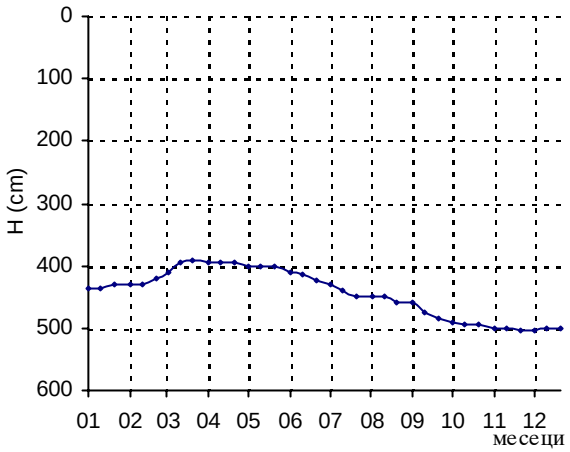

Год. макс: 390 Ср. год: 444 Год. мин: 505

Датум: 20.03.2011. T (°C) ☐ Датум: 20.11.2011.

НИВО ПОДЗЕМНИХ ВОДА (см) ГОДИНА: 2011

Шифра станице: 230 **Подручје:** **Кота "0" (мнм):** 112.32

Назив пијезометра: Гудурица (ГУ-1) **Банат** **Кота терена (мнм):** 111.8

Дан	I	II	III	IV	V	VI	VII	VIII	IX	X	XI	XII
01	339	312	251	301	329	357	353	311	385	415	422	426
10	344	245	250	318	343	327	366	339	399	419	426	425
20	353	260	282	315	344	341	380	368	403	423	428	412
Ср.	345	272	261	311	339	342	366	339	396	419	425	421
Макс.	339	245	250	301	329	327	353	311	385	415	422	412
Мин.	353	312	282	318	344	357	380	368	403	423	428	426

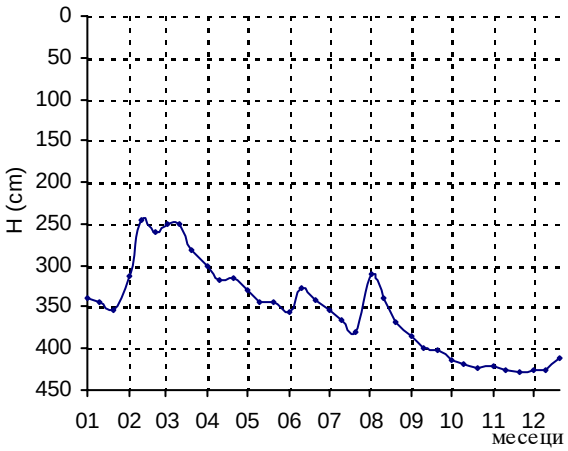

Год. макс: 245 Ср. год: 353 Год. мин: 428

Датум: 10.02.2011. T (°C) ☐ Датум: 20.11.2011.

Шифра станице: 236/1 **Подручје:** **Кота "0" (мнм):** 79.26

Назив пијезометра: Јерменовци (J-1) **Банат** **Кота терена (мнм):** 78.71

Дан	I	II	III	IV	V	VI	VII	VIII	IX	X	XI	XII
01	141	135	103	135	153	159	168	133	210	233	225	224
10	136	122	117	142	155	147	187	172	214	224	227	207
20	144	118	128	143	157	172	201	191	226	242	228	177
Ср.	140	125	116	140	155	159	185	165	217	233	227	203
Макс.	136	118	103	135	153	147	168	133	210	224	225	177
Мин.	144	135	128	143	157	172	201	191	226	242	228	224

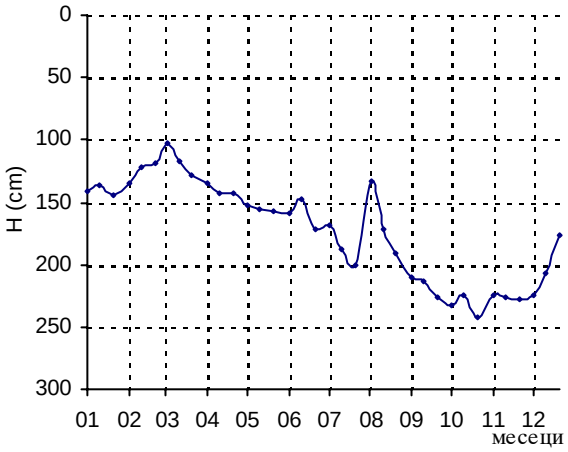

Год. макс: 103 Ср. год: 172 Год. мин: 242

Датум: 01.03.2011. T (°C) ☐ Датум: 20.10.2011.

Шифра станице: 304/4 **Подручје:** **Кота "0" (мнм):** 107.56

Назив пијезометра: Стража (СТ-1) **Банат** **Кота терена (мнм):** 107.14

Дан	I	II	III	IV	V	VI	VII	VIII	IX	X	XI	XII
01	1307	1320	1331	1322	1308	1309	1325					
10	1312	1324	1331	1317	1308	1313	1331					
20	1314	1329	1326	1313	1306	1317	1336					
Ср.	1311	1324	1329	1317	1307	1313	1331					
Макс.	1307	1320	1326	1313	1306	1309	1325					
Мин.	1314	1329	1331	1322	1308	1317	1336					

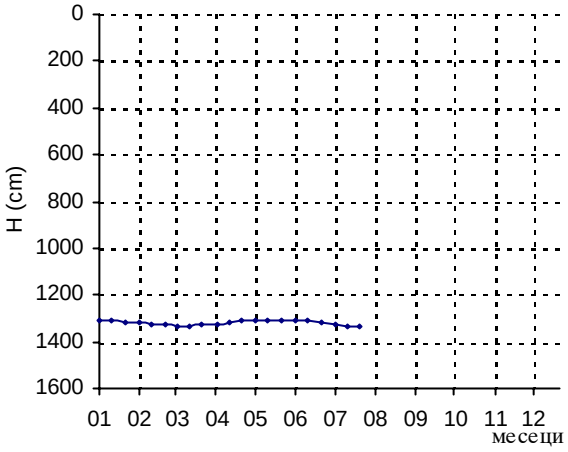

Год. макс: 1306 Ср. год: 1319 Год. мин: 1336

Датум: 20.05.2011. T (°C) ☐ Датум: 20.07.2011.

Шифра станице: 332 ***Подручје:*** ***Кота "0" (мнм):*** 110.98

Назив пијезометра: Чешко Село (ЧС-1) ***Банат*** ***Кота терена (мнм):*** 110.55

Дан	***I***	***II***	***III***	***IV***	***V***	***VI***	***VII***	***VIII***	***IX***	***X***	***XI***	***XII***
01	1218	1224	1216	1209	1205	1208	1211	1217	1227	1236	1242	1245
10	1221	1227	1213	1207	1204	1210	1214	1220	1230	1238	1244	1247
20	1222	1226	1208	1205	1202	1213	1213	1224	1234	1240	1245	1249
Ср.	1220	1226	1212	1207	1204	1210	1213	1220	1230	1238	1244	1247
Макс.	1218	1224	1208	1205	1202	1208	1211	1217	1227	1236	1242	1245
Мин.	1222	1227	1216	1209	1205	1213	1214	1224	1234	1240	1245	1249

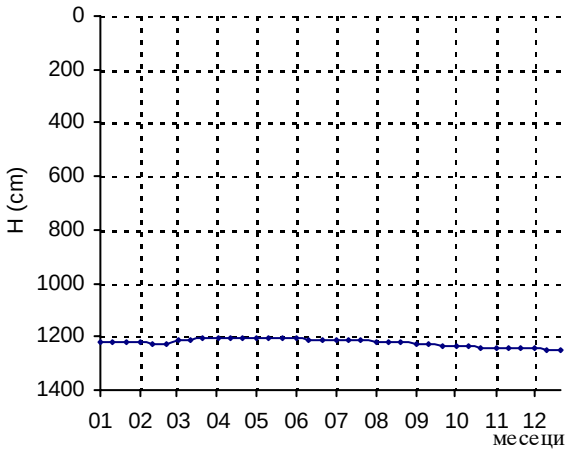

Год. макс: 1202 Ср. год: 1223 Год. мин: 1249

Датум: 20.05.2011. T (°C) ☐ Датум: 20.12.2011.

Шифра станице: 340/А ***Подручје:*** ***Кота "0" (мнм):*** 80.63

Назив пијезометра: Црвена Црква (ЦЦ-1) ***Банат*** ***Кота терена (мнм):*** 80.08

Дан	***I***	***II***	***III***	***IV***	***V***	***VI***	***VII***	***VIII***	***IX***	***X***	***XI***	***XII***
01	388	384	364	365	372	381	401	396	421	440	444	446
10	388	380	364	365	373	385	407	407	430	444	446	445
20	387	370	365	366	379	395	415	414	435	446	445	442
Ср.	388	378	364	365	375	387	408	406	429	443	445	444
Макс.	387	370	364	365	372	381	401	396	421	440	444	442
Мин.	388	384	365	366	379	395	415	414	435	446	446	446

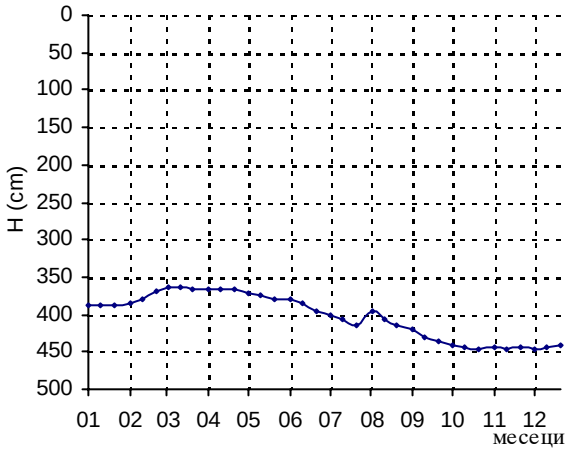

Год. макс: 364 Ср. год: 403 Год. мин: 446

Датум: 01.03.2011. T (°C) ☐ Датум: 20.10.2011.

Шифра станице: 372 ***Подручје:*** ***Кота "0" (мнм):*** 96.26

Назив пијезометра: Кусић (КУ-1) ***Банат*** ***Кота терена (мнм):*** 95.66

Дан	***I***	***II***	***III***	***IV***	***V***	***VI***	***VII***	***VIII***	***IX***	***X***	***XI***	***XII***
01	614	623	614	593	612	624	630	621	637	640	655	662
10	615	627	615	595	615	625	632	630	644	646	653	660
20	622	621	593	602	621	628	630	633	646	652	654	659
Ср.	617	624	607	597	616	626	631	628	642	646	654	660
Макс.	614	621	593	593	612	624	630	621	637	640	653	659
Мин.	622	627	615	602	621	628	632	633	646	652	655	662

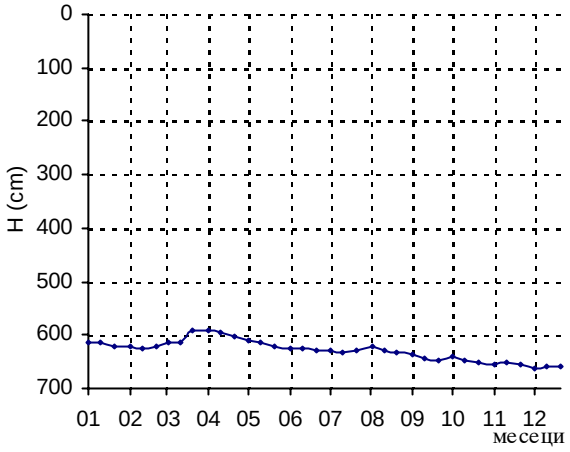

Год. макс: 593 Ср. год: 629 Год. мин: 662

Датум: 20.03.2011. T (°C) ☐ Датум: 01.12.2011.

Шифра станице: 373/А ***Подручје:*** ***Banat*** ***Кота "0" (мнм):*** 93.43

Назив пијезометра: Банатска Паланка (БП-1) ***Кота терена (мнм):*** 92.99

Дан	*I*	*II*	*III*	*IV*	*V*	*VI*	*VII*	*VIII*	*IX*	*X*	*XI*	*XII*
01	446	446	440	443	453	463	470	454	476	476	472	470
10	446	445	439	445	456	462	473	461	478	474	470	470
20	448	440	442	449	459	466	480	470	476	479	470	472
Ср.	447	444	440	446	456	464	474	462	477	476	471	471
Макс.	446	440	439	443	453	462	470	454	476	474	470	470
Мин.	448	446	442	449	459	466	480	470	478	479	472	472

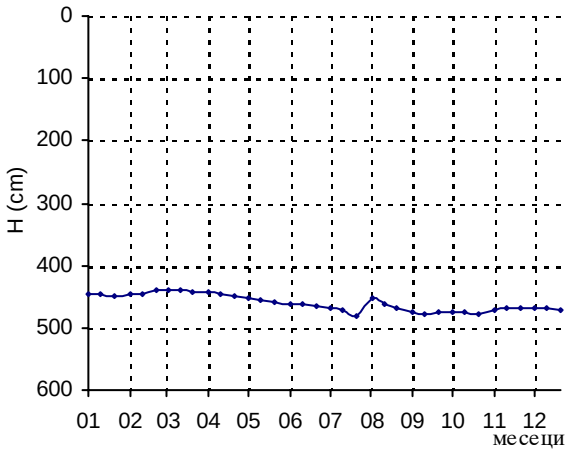

Год. макс: 439 Ср. год: 461 Год. мин: 480

Датум: 10.03.2011. Т (°C) ☐ Датум: 20.07.2011.

Шифра станице: ЦБ44 ***Подручје:*** ***Banat*** ***Кота "0" (мнм):*** 71.15

Назив пијезометра: Плочица (Скореновачки рит) ***Кота терена (мнм):*** 70.81

Дан	*I*	*II*	*III*	*IV*	*V*	*VI*	*VII*	*VIII*	*IX*	*X*	*XI*	*XII*
01	312	307	300	306	311	322	334	348	370	380	370	367
10	314	303	302	307	313	326	340	358	375	378	368	360
20	310	300	305	309	317	333	345	365	388	375	366	354
Ср.	312	303	302	307	314	327	340	357	378	378	368	360
Макс.	310	300	300	306	311	322	334	348	370	375	366	354
Мин.	314	307	305	309	317	333	345	365	388	380	370	367

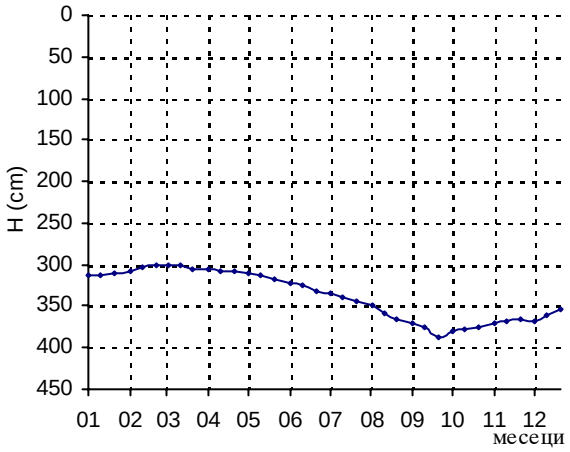

Год. макс: 300 Ср. год: 337 Год. мин: 388

Датум: 20.02.2011. Т (°C) ☐ Датум: 20.09.2011.

Шифра станице: ЛП1012 ***Подручје:*** ***Banat*** ***Кота "0" (мнм):*** 75.26

Назив пијезометра: Дубовац ***Кота терена (мнм):*** 74.55

Дан	*I*	*II*	*III*	*IV*	*V*	*VI*	*VII*	*VIII*	*IX*	*X*	*XI*	*XII*
01	579	593	609	617	634	634	642	643	638	654	647	648
10	585	598	613	614	638	640	644	640	640	644	655	652
20	590	607	607	620	647	647	651	632	647	641	667	657
Ср.	585	599	610	617	640	640	646	638	642	646	656	652
Макс.	579	593	607	614	634	634	642	632	638	641	647	648
Мин.	590	607	613	620	647	647	651	643	647	654	667	657

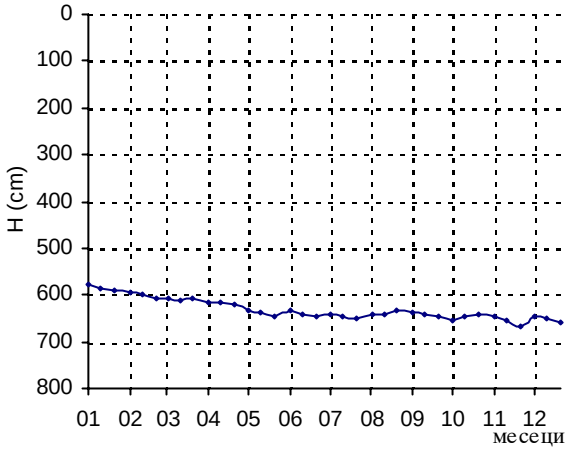

Год. макс: 579 Ср. год: 631 Год. мин: 667

Датум: 01.01.2011. Т (°C) ☐ Датум: 20.11.2011.

НИВО ПОДЗЕМНИХ ВОДА (см) ГОДИНА: 2011

Шифра станице: ЛП927 **Подручје:** **Кота "0" (мнм):** 69.15

Назив пијезометра: Црвеначки рит **Банат** **Кота терена (мнм):** 68.3

Дан	I	II	III	IV	V	VI	VII	VIII	IX	X	XI	XII
01	158	172	190	208	230	246	265	270	280	295	302	306
10	156	180	190	220	236	254	268	272	286	298	305	308
20	162	185	194	228	241	260	274	272	288	300	305	312
Ср.	159	179	191	219	236	253	269	271	285	298	304	309
Макс.	156	172	190	208	230	246	265	270	280	295	302	306
Мин.	162	185	194	228	241	260	274	272	288	300	305	312

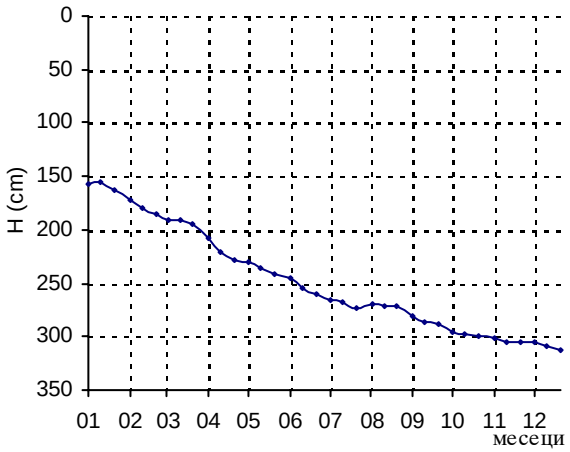

Год. макс: 156 Ср. год: 248 Год. мин: 312

Датум: 10.01.2011. T (°C) ☐ Датум: 20.12.2011.

Шифра станице: П8 **Подручје:** **Кота "0" (мнм):** 94.79

Назив пијезометра: Дубовац **Банат** **Кота терена (мнм):** 93.94

Дан	I	II	III	IV	V	VI	VII	VIII	IX	X	XI	XII
01	729	741	744	741	761	761	768	770	766	765	762	771
10	736	739	740	747	765	764	772	766	769	761	766	773
20	725	744	738	745	770	770	775	753	772	757	774	776
Ср.	730	741	741	744	765	765	772	763	769	761	767	773
Макс.	725	739	738	741	761	761	768	753	766	757	762	771
Мин.	736	744	744	747	770	770	775	770	772	765	774	776

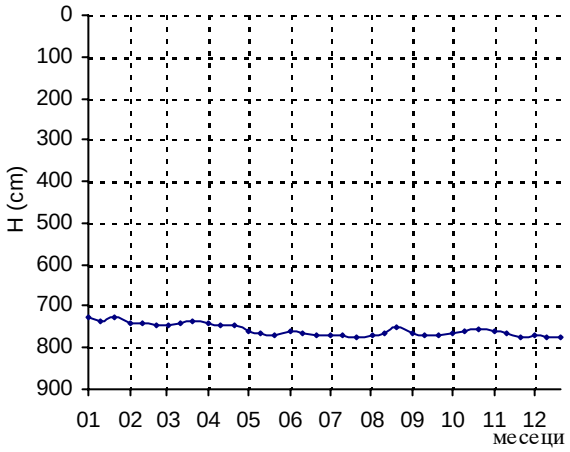

Год. макс: 725 Ср. год: 758 Год. мин: 776

Датум: 20.01.2011. T (°C) ☐ Датум: 20.12.2011.

Шифра станице: ПД15 **Подручје:** **Кота "0" (мнм):** 86.72

Назив пијезометра: Ковин **Банат** **Кота терена (мнм):** 86.3

Дан	I	II	III	IV	V	VI	VII	VIII	IX	X	XI	XII
01	1454	1458	1470	1478	1490	1498	1518	1527	1536	1543	1555	1560
10	1452	1460	1474	1485	1492	1504	1521	1530	1540	1546	1558	1564
20	1446	1464	1478	1488	1496	1513	1524	1533	1543	1550	1560	1570
Ср.	1451	1461	1474	1484	1493	1505	1521	1530	1540	1546	1558	1565
Макс.	1446	1458	1470	1478	1490	1498	1518	1527	1536	1543	1555	1560
Мин.	1454	1464	1478	1488	1496	1513	1524	1533	1543	1550	1560	1570

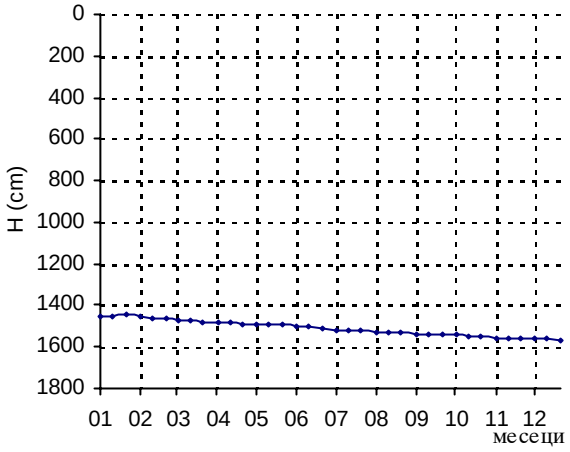

Год. макс: 1446 Ср. год: 1511 Год. мин: 1570

Датум: 20.01.2011. T (°C) ☐ Датум: 20.12.2011.

НИВО ПОДЗЕМНИХ ВОДА (см) *ГОДИНА:* 2011

Шифра станице: ПД25 ***Подручје:*** ***Кота "0" (мнм):*** 69.66

Назив пијезометра: Иваново ***Банат*** ***Кота терена (мнм):*** 69.31

Дан	*I*	*II*	*III*	*IV*	*V*	*VI*	*VII*	*VIII*	*IX*	*X*	*XI*	*XII*
01	196	168	182	167	176	199	227	238	269	280	268	248
10	188	172	174	158	183	212	246	247	274	272	262	244
20	182	178	169	153	192	223	256	258	279	263	256	247
Ср.	189	173	175	159	184	211	243	248	274	272	262	246
Макс.	182	168	169	153	176	199	227	238	269	263	256	244
Мин.	196	178	182	167	192	223	256	258	279	280	268	248

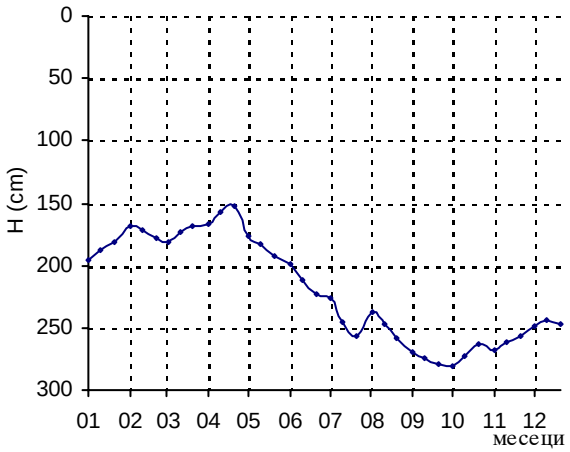

Год. макс: 153 Ср. год: 220 Год. мин: 280

Датум: 20.04.2011. T (°C) ☐ Датум: 01.10.2011.

Шифра станице: ПП721 ***Подручје:*** ***Кота "0" (мнм):*** 70.97

Назив пијезометра: Старчево ***Банат*** ***Кота терена (мнм):*** 70.67

Дан	*I*	*II*	*III*	*IV*	*V*	*VI*	*VII*	*VIII*	*IX*	*X*	*XI*	*XII*
01	199	209	213	195	223	245	270	292	308	309	289	295
10	208	217	210	206	231	251	279	299	310	305	288	290
20				219	240	262	284	307	313	301	290	284
Ср.	204	213	212	207	231	253	278	299	310	305	289	290
Макс.	199	209	210	195	223	245	270	292	308	301	288	284
Мин.	208	217	213	219	240	262	284	307	313	309	290	295

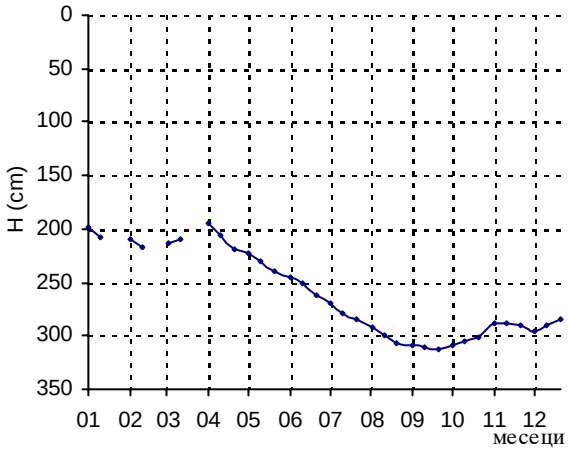

Год. макс: 195 Ср. год: 262 Год. мин: 313

Датум: 01.04.2011. T (°C) ☐ Датум: 20.09.2011.

Шифра станице: ПП930 ***Подручје:*** ***Кота "0" (мнм):*** 71.41

Назив пијезометра: Ковин ***Банат*** ***Кота терена (мнм):*** 71.06

Дан	*I*	*II*	*III*	*IV*	*V*	*VI*	*VII*	*VIII*	*IX*	*X*	*XI*	*XII*
01	180	194	211	210	225	242	260	268	284	300	306	314
10	176	198	208	216	232	252	262	274	288	304	308	315
20	184	208	214	225	238	258	268	278	296	304	312	318
Ср.	180	200	211	217	232	251	263	273	289	303	309	316
Макс.	176	194	208	210	225	242	260	268	284	300	306	314
Мин.	184	208	214	225	238	258	268	278	296	304	312	318

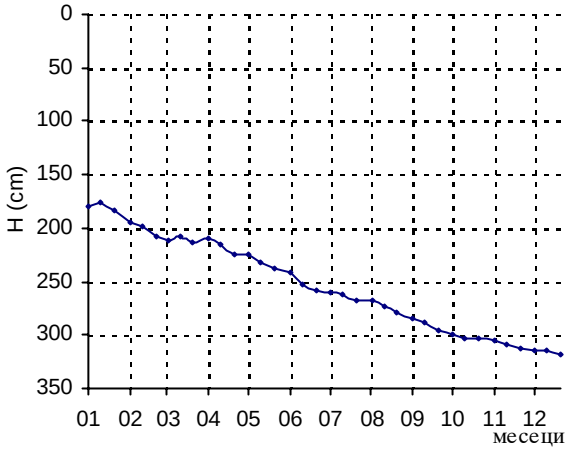

Год. макс: 176 Ср. год: 254 Год. мин: 318

Датум: 10.01.2011. T (°C) ☐ Датум: 20.12.2011.

ПОДРУЧЈЕ

С Р Е М

Шифра станице: 0191 ***Подручје:*** ***Кота "0" (мнм):*** 164.85

Назив пијезометра: Марадик (МА-1) ***Срем*** ***Кота терена (мнм):*** 164.75

Дан	***I***	***II***	***III***	***IV***	***V***	***VI***	***VII***	***VIII***	***IX***	***X***	***XI***	***XII***
01	1646	1646	1646	1650	1650	1654	1650	1652	1596	1599	1640	1670
05	1646	1646	1646	1650	1650	1654	1650	1652	1596	1599	1648	1675
10	1646	1646	1646	1650	1650	1655	1650	1652	1596	1599	1650	1675
15	1646	1646	1648	1650	1652	1655	1652	1640	1596	1620	1667	1676
20	1646	1646	1648	1650	1652	1653	1652	1594	1598	1628	1670	1676
25	1646	1646	1650	1650	1653	1652	1652	1596	1598	1630	1670	1678
Ср.	1646	1646	1647	1650	1651	1654	1651	1631	1597	1613	1658	1675
Макс.	1646	1646	1646	1650	1650	1652	1650	1594	1596	1599	1640	1670
Мин.	1646	1646	1650	1650	1653	1655	1652	1652	1598	1630	1670	1678

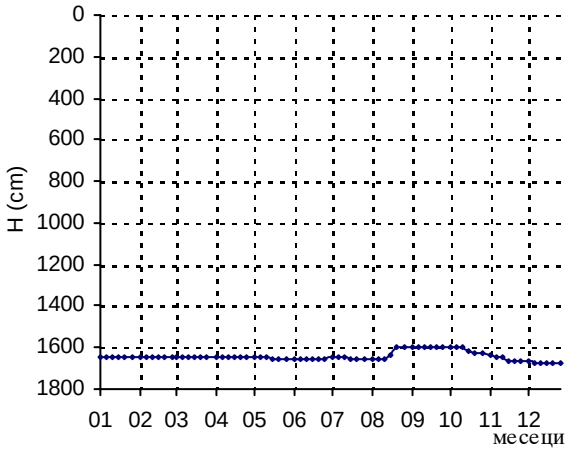

Год. макс: 1594 Ср. год: 1643 Год. мин: 1678

Датум: 20.08.2011. T (°C) ☑ Датум: 25.12.2011.

Шифра станице: 0191/Д ***Подручје:*** ***Кота "0" (мнм):*** 164.86

Назив пијезометра: Марадик (МА-1/Д) ***Срем*** ***Кота терена (мнм):*** 164.68

Дан	***I***	***II***	***III***	***IV***	***V***	***VI***	***VII***	***VIII***	***IX***	***X***	***XI***	***XII***
01	1646	1646	1646	1650	1650	1654	1650	1652	1596	1599	1640	1670
05	1646	1646	1646	1650	1650	1654	1650	1652	1596	1599	1648	1675
10	1646	1646	1648	1650	1650	1654	1650	1652	1596	1599	1650	1675
15	1646	1646	1648	1650	1652	1655	1652	1640	1596	1620	1667	1676
20	1646	1646	1648	1650	1652	1653	1652	1596	1598	1628	1670	1676
25	1646	1646	1650	1650	1653	1652	1652	1596	1598	1630	1670	1678
Ср.	1646	1646	1648	1650	1651	1654	1651	1631	1597	1613	1658	1675
Макс.	1646	1646	1646	1650	1650	1652	1650	1596	1596	1599	1640	1670
Мин.	1646	1646	1650	1650	1653	1655	1652	1652	1598	1630	1670	1678

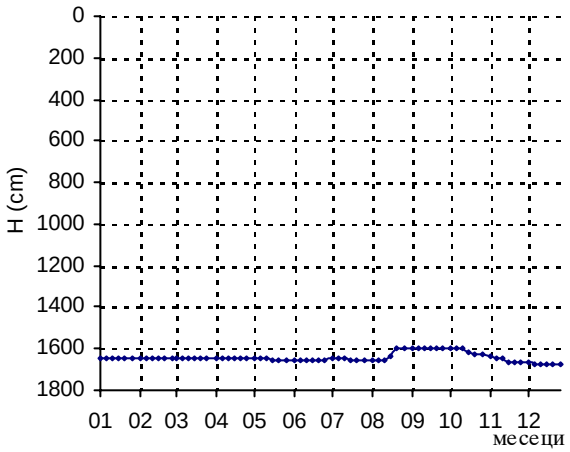

Год. макс: 1596 Ср. год: 1643 Год. мин: 1678

Датум: 20.08.2011. T (°C) ☑ Датум: 25.12.2011.

Шифра станице: 0221 ***Подручје:*** ***Кота "0" (мнм):*** 80.45

Назив пијезометра: Никинци-Економија (НИ-1) ***Срем*** ***Кота терена (мнм):*** 80.29

Дан	***I***	***II***	***III***	***IV***	***V***	***VI***	***VII***	***VIII***	***IX***	***X***	***XI***	***XII***
01	343	342	288	257	289	327	355	385	412	453	463	470
05	345	331	270	260	296	330	360	390	413	456	465	470
10	346	328	260	268	301	332	365	401	421	459	465	471
15	342	315	252	280	310	348	370	401	432	460	467	472
20	349	307	252	285		345	378	405	441	462	469	474
25	348	297	254	287		356	387	410	453	463	470	474
Ср.	346	320	263	273	299	340	369	399	429	459	467	472
Макс.	342	297	252	257	289	327	355	385	412	453	463	470
Мин.	349	342	288	287	310	356	387	410	453	463	470	474

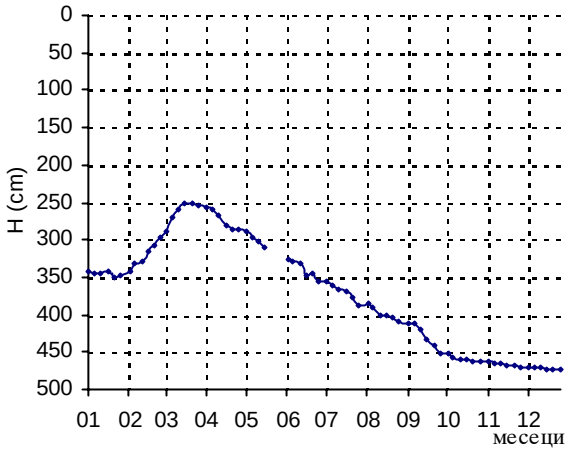

Год. макс: 252 Ср. год: 371 Год. мин: 474

Датум: 15.03.2011. T (°C) ☑ Датум: 20.12.2011.

НИВО ПОДЗЕМНИХ ВОДА (см) ГОДИНА: 2011

Шифра станице: 0221/1 **Подручје:** **Кота "0" (мнм):** 80.47

Назив пијезометра: Никинци (НИ-1/1) **Срем** **Кота терена (мнм):** 80.31

Дан	I	II	III	IV	V	VI	VII	VIII	IX	X	XI	XII
01	312	292	210	206	261	308	365	390	417	440	451	459
10	311	275	181	216	277	322	377	403	419	441	457	463
20	305	242	185	242		342	386	415	437	449	458	465
Ср.	309	270	192	221	269	324	376	403	424	443	455	462
Макс.	305	242	181	206	261	308	365	390	417	440	451	459
Мин.	312	292	210	242	277	342	386	415	437	449	458	465

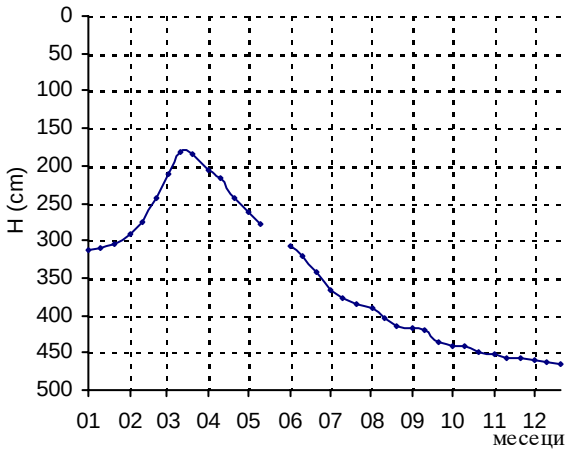

Год. макс: 181 Ср. год: 348 Год. мин: 465

Датум: 10.03.2011. Т (°C) ☐ Датум: 20.12.2011.

Шифра станице: 0221/2 **Подручје:** **Кота "0" (мнм):** 80.49

Назив пијезометра: Никинци (НИ-1/2) **Срем** **Кота терена (мнм):** 80.32

Дан	I	II	III	IV	V	VI	VII	VIII	IX	X	XI	XII
01	314	291	212	204	265	311	378	400	417	445	454	465
10	313	279	183	219	281	324	381	407	427	449	460	467
20	310	245	189	245		346	390	420	442	454	464	468
Ср.	312	272	195	223	273	327	383	409	429	449	459	467
Макс.	310	245	183	204	265	311	378	400	417	445	454	465
Мин.	314	291	212	245	281	346	390	420	442	454	464	468

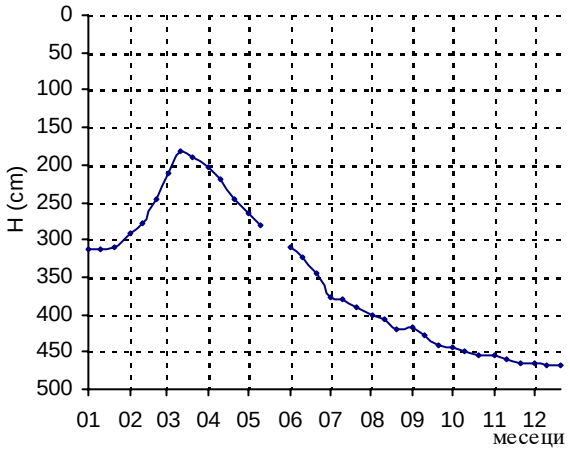

Год. макс: 183 Ср. год: 352 Год. мин: 468

Датум: 10.03.2011. Т (°C) ☐ Датум: 20.12.2011.

Шифра станице: 0231 **Подручје:** **Кота "0" (мнм):** 81.65

Назив пијезометра: Лађарак-ГМС (Л-1) **Срем** **Кота терена (мнм):** 81.47

Дан	I	II	III	IV	V	VI	VII	VIII	IX	X	XI	XII
01	115	108	106	117	150	175	186	197	254	256	278	288
05	118	105	100	121	151	181	187	195	237	259	280	289
10	120	116	98	126	153	170	189	198	268	269	283	287
15	121	113	101	128	147	175	198	203	250	273	280	287
20	120	107	114	131	163	175	203	255	252	273	287	284
25	114	109	116	137	167	166	191	256	255	274	292	282
Ср.	118	110	106	127	155	174	192	217	253	267	283	286
Макс.	114	105	98	117	147	166	186	195	237	256	278	282
Мин.	121	116	116	137	167	181	203	256	268	274	292	289

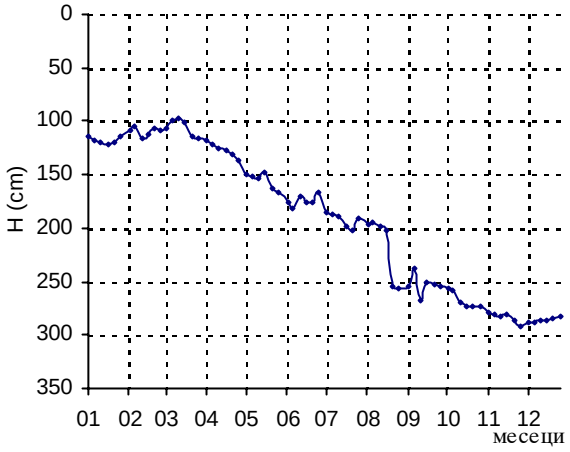

Год. макс: 98 Ср. год: 191 Год. мин: 292

Датум: 10.03.2011. Т (°C) ☑ Датум: 25.11.2011.

НИВО ПОДЗЕМНИХ ВОДА (см) ГОДИНА: 2011

Шифра станице: 0231/1 **Подручје:** **Кота "0" (мнм):** 81.68

Назив пијезометра: Лађарак (Л-1/1) **Срем** **Кота терена (мнм):** 81.53

Дан	I	II	III	IV	V	VI	VII	VIII	IX	X	XI	XII
01	125	120	110	118	149	170	187	195	255	264	278	285
05	127	119	104	125	154	174	188	192	238	266	279	290
10	116	118	103	126	155	176	191	201	265	271	284	289
15	124	117	108	127	152	177	200	200	251	274	280	289
20	124	111	112	129	166	177	206	251	252	276	287	286
25	116	114	118	138	172	176	195	260	253	277	290	285
Ср.	122	117	109	127	158	175	195	217	252	271	283	287
Макс.	116	111	103	118	149	170	187	192	238	264	278	285
Мин.	127	120	118	138	172	177	206	260	265	277	290	290

Год. макс: 103 Ср. год: 193 Год. мин: 290

Датум: 10.03.2011. T (°C) ☐ Датум: 25.11.2011.

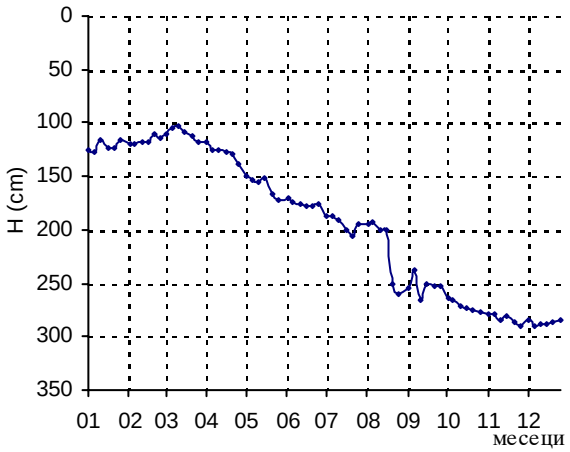

Шифра станице: 0231/2 **Подручје:** **Кота "0" (мнм):** 81.75

Назив пијезометра: Лађарак (Л-1/2) **Срем** **Кота терена (мнм):** 81.55

Дан	I	II	III	IV	V	VI	VII	VIII	IX	X	XI	XII
01	128	118	119	130	155	178	195	201	270	269	282	295
05	130	116	113	133	162	181	195	200	248	274	284	299
10	130	121	111	138	158	175	200	206	270	279	290	296
15	133	125	118	140	165	185	210	212	268	281	288	296
20	132	120	122	138	173	176	215	262	266	280	295	293
25	122	118	128	145	177	177	205	272	263	280	299	294
Ср.	129	120	119	137	165	179	203	226	264	277	290	296
Макс.	122	116	111	130	155	175	195	200	248	269	282	293
Мин.	133	125	128	145	177	185	215	272	270	281	299	299

Год. макс: 111 Ср. год: 200 Год. мин: 299

Датум: 10.03.2011. T (°C) ☐ Датум: 25.11.2011.

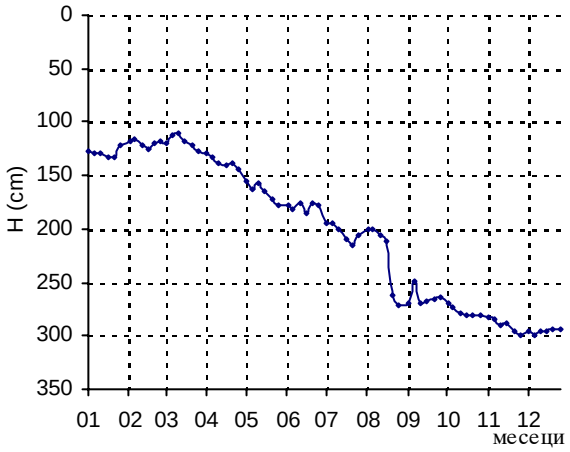

Шифра станице: 0231/Д **Подручје:** **Кота "0" (мнм):** 81.56

Назив пијезометра: Лађарак (Л-1/Д) **Срем** **Кота терена (мнм):** 81.46

Дан	I	II	III	IV	V	VI	VII	VIII	IX	X	XI	XII
01	208	235	258	255	283	300	333	377	399	451	458	461
05	210	238	256	262	291	309	337	375	435	454	459	466
10	232	261	250	269	288	298	343	396	461	462	457	465
15	237	271	244	271	303	301	370	386	445	464	455	462
20	243	260	250	270	299	310	380	453	446	461	461	460
25	237	261	244	276	298	318	376	458	447	459	464	443
Ср.	228	254	250	267	294	306	357	408	439	459	459	460
Макс.	208	235	244	255	283	298	333	375	399	451	455	443
Мин.	243	271	258	276	303	318	380	458	461	464	464	466

Год. макс: 208 Ср. год: 348 Год. мин: 466

Датум: 01.01.2011. T (°C) ☑ Датум: 05.12.2011.

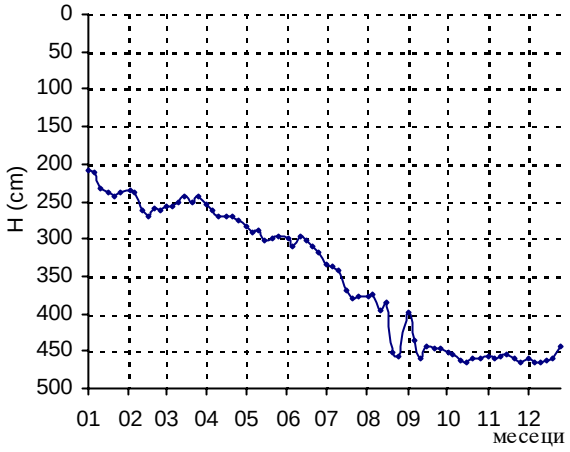

НИВО ПОДЗЕМНИХ ВОДА (см) ГОДИНА: 2011

Шифра станице: 0241 **Подручје:** **Кота "0" (мнм):** 101.22

Назив пијезометра: Шид-ант.радио Шид (Ш-1) **Срем** **Кота терена (мнм):** 101.07

Дан	I	II	III	IV	V	VI	VII	VIII	IX	X	XI	XII
01	586	576	569	562	560	566	585	609	635	668	695	722
05	584	574	568	561	562	568	588	611	640	673	699	726
10	580	575	568	561	561	571	593	615	647	677	706	729
15	581	573	568	560	560	575	598	619	653	684	709	732
20	579	571	569	559	562	580	601	625	659	686	715	736
25	576	569	566	558	565	584	605	631	664	689	718	741
Ср.	581	573	568	560	562	574	595	618	650	680	707	731
Макс.	576	569	566	558	560	566	585	609	635	668	695	722
Мин.	586	576	569	562	565	584	605	631	664	689	718	741

Год. макс: 558 Ср. год: 617 Год. мин: 741

Датум: 25.04.2011. T (°C) ☑ Датум: 25.12.2011.

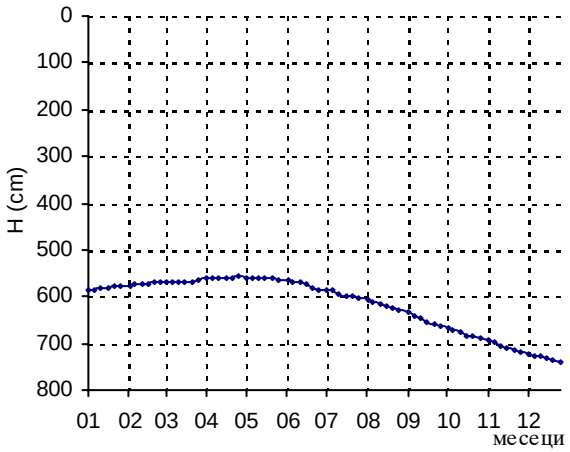

Шифра станице: 0241/Д **Подручје:** **Кота "0" (мнм):** 101.06

Назив пијезометра: Шид (Ш-1/Д) **Срем** **Кота терена (мнм):** 100.98

Дан	I	II	III	IV	V	VI	VII	VIII	IX	X	XI	XII
01	947	944	942	935	939	948	956	974	991	1017	1028	1036
05	946	944	943	934	939	945	957	977	999	1018	1029	1037
10	945	946	941	937	940	947	961	980	1005	1019	1031	1039
15	945	944	939	938	940	950	967	984	1009	1024	1036	1040
20	944	943	939	939	942	952	967	986	1012	1025	1034	1042
25	943	942	937	940	944	957	968	987	1015	1027	1035	1046
Ср.	945	944	940	937	941	950	963	981	1005	1022	1032	1040
Макс.	943	942	937	934	939	945	956	974	991	1017	1028	1036
Мин.	947	946	943	940	944	957	968	987	1015	1027	1036	1046

Год. макс: 934 Ср. год: 975 Год. мин: 1046

Датум: 05.04.2011. T (°C) ☑ Датум: 25.12.2011.

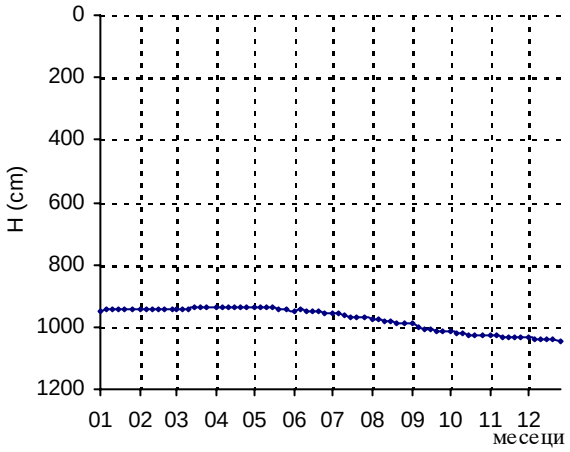

Шифра станице: 0241-д **Подручје:** **Кота "0" (мнм):** 101.08

Назив пијезометра: Шид (Ш-1/д) **Срем** **Кота терена (мнм):** 101.01

Дан	I	II	III	IV	V	VI	VII	VIII	IX	X	XI	XII
01	588	578	572	565	564	573	586	611	638	670	697	722
10	584	580	571	565	565	577	595	618	648	676	707	730
20	580	575	572	566	567	582	606	630	659	689	715	736
Ср.	584	578	572	565	565	577	596	620	648	678	706	729
Макс.	580	575	571	565	564	573	586	611	638	670	697	722
Мин.	588	580	572	566	567	582	606	630	659	689	715	736

Год. макс: 564 Ср. год: 618 Год. мин: 736

Датум: 01.05.2011. T (°C) ☐ Датум: 20.12.2011.

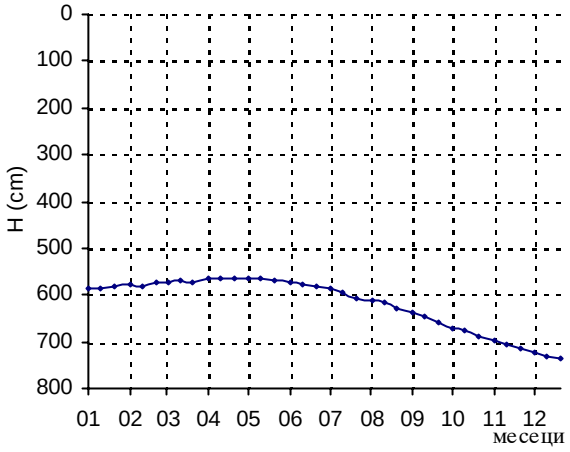

НИВО ПОДЗЕМНИХ ВОДА (см) ГОДИНА: 2011

Шифра станице: 0241д1 **Подручје:** **Кота "0" (мнм):** 101.1

Назив пијезометра: Шид (Ш-1/д-1) **Срем** **Кота терена (мнм):** 101.05

Дан	I	II	III	IV	V	VI	VII	VIII	IX	X	XI	XII
01	574	565	556	552	549	555	572	599	627	657	685	712
10	569	565	557	549	550	561	583	604	637	666	694	718
20	566	560	557	549	552	567	590	622	649	676	703	726
Ср.	570	563	557	550	550	561	582	608	638	666	694	719
Макс.	566	560	556	549	549	555	572	599	627	657	685	712
Мин.	574	565	557	552	552	567	590	622	649	676	703	726

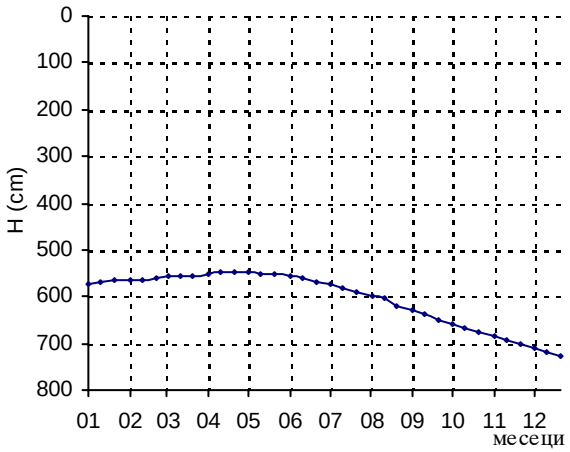

Год. макс: 549 Ср. год: 605 Год. мин: 726

Датум: 10.04.2011. T (°C) ☐ Датум: 20.12.2011.

Шифра станице: 137 **Подручје:** **Кота "0" (мнм):** 78.99

Назив пијезометра: Обреж **Срем** **Кота терена (мнм):** 78.44

Дан	I	II	III	IV	V	VI	VII	VIII	IX	X	XI	XII
01	285	280	260	245	250	280	310	330	350	370	390	420
10	290	275	250	240	260	290	315	340	355	380	395	425
20	290	275	245	240	265	300	320	340	365	380	410	430
Ср.	288	277	252	242	258	290	315	337	357	377	398	425
Макс.	285	275	245	240	250	280	310	330	350	370	390	420
Мин.	290	280	260	245	265	300	320	340	365	380	410	430

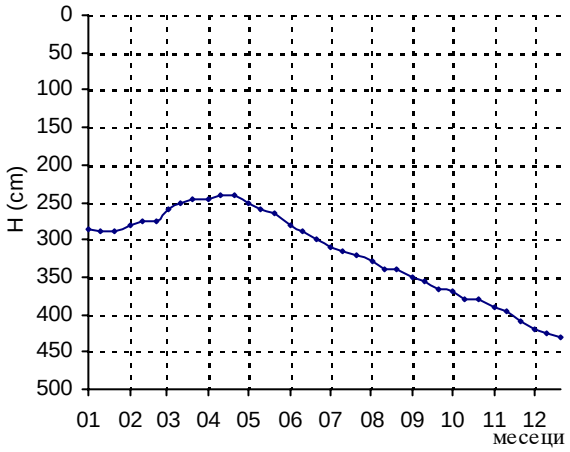

Год. макс: 240 Ср. год: 318 Год. мин: 430

Датум: 10.04.2011. T (°C) ☐ Датум: 20.12.2011.

Шифра станице: 142 **Подручје:** **Кота "0" (мнм):** 80.8

Назив пијезометра: Хртковци **Срем** **Кота терена (мнм):** 79.71

Дан	I	II	III	IV	V	VI	VII	VIII	IX	X	XI	XII
01	361		419	423	430	445	485	531	566	579	592	600
10	350	400	426	425	433	459	499	541	571	584	596	601
20	342	404	430	428	430	471	515	551	575	588	600	601
Ср.	351	402	425	425	431	458	500	541	571	584	596	601
Макс.	342	400	419	423	430	445	485	531	566	579	592	600
Мин.	361	404	430	428	433	471	515	551	575	588	600	601

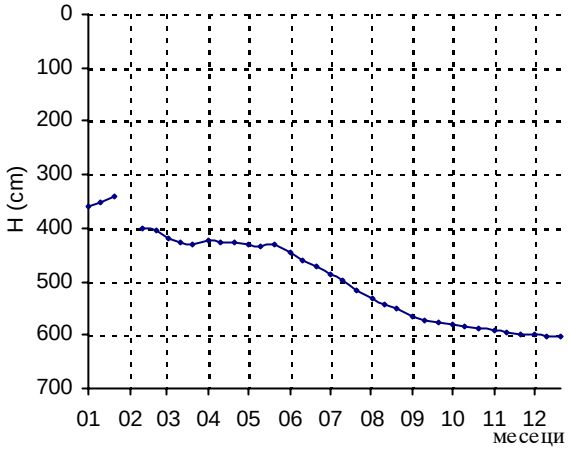

Год. макс: 342 Ср. год: 493 Год. мин: 601

Датум: 20.01.2011. T (°C) ☐ Датум: 10.12.2011.

Шифра станице: 145 ***Подручје:*** ***Кота "0" (мнм):*** 77.67

Назив пијезометра: Прхово ***Срем*** ***Кота терена (мнм):*** 77.27

Дан	***I***	***II***	***III***	***IV***	***V***	***VI***	***VII***	***VIII***	***IX***	***X***	***XI***	***XII***
01	215	201	161	173	205	239	272	281	319	332	327	328
10	215	191	151	181	210	245	275	296	328	332	330	314
20	216	180	162	192	221	259	287	308	334	336	331	315
Ср.	215	191	158	182	212	248	278	295	327	333	329	319
Макс.	215	180	151	173	205	239	272	281	319	332	327	314
Мин.	216	201	162	192	221	259	287	308	334	336	331	328

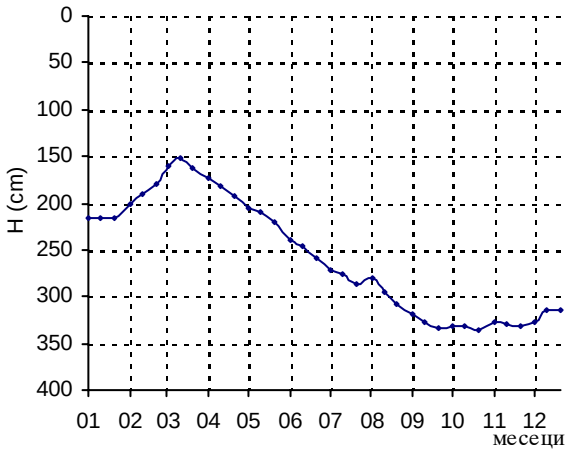

Год. макс: 151 Ср. год: 257 Год. мин: 336

Датум: 10.03.2011. T (°C) ☐ Датум: 20.10.2011.

Шифра станице: 146 ***Подручје:*** ***Кота "0" (мнм):*** 76.1

Назив пијезометра: Крњешевци ***Срем*** ***Кота терена (мнм):*** 75.55

Дан	***I***	***II***	***III***	***IV***	***V***	***VI***	***VII***	***VIII***	***IX***	***X***	***XI***	***XII***
01	97	93	70	99	138	160	188	187	237	257	272	279
10	92	82	78	116	130	162	190	220	245	261	275	260
20	82	62	77	122	149	177	220	217	252	270	278	247
Ср.	90	79	75	112	139	166	199	208	245	263	275	262
Макс.	82	62	70	99	130	160	188	187	237	257	272	247
Мин.	97	93	78	122	149	177	220	220	252	270	278	279

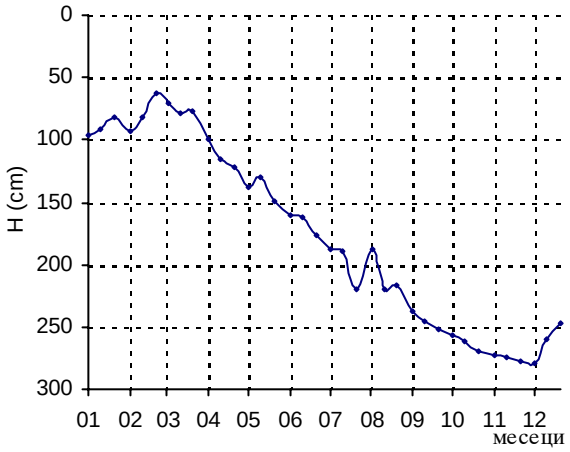

Год. макс: 62 Ср. год: 176 Год. мин: 279

Датум: 20.02.2011. T (°C) ☐ Датум: 01.12.2011.

Шифра станице: 67 ***Подручје:*** ***Кота "0" (мнм):*** 85.74

Назив пијезометра: Сремска Митровица ***Срем*** ***Кота терена (мнм):*** 85.6

Дан	***I***	***II***	***III***	***IV***	***V***	***VI***	***VII***	***VIII***	***IX***	***X***	***XI***	***XII***
01	194	187	188	195	195	226	231	269	311	356	341	339
15	201	180	190	198	204	215	254	282	384	348	335	342
Ср.	198	184	189	197	200	221	243	276	348	352	338	341
Макс.	194	180	188	195	195	215	231	269	311	348	335	339
Мин.	201	187	190	198	204	226	254	282	384	356	341	342

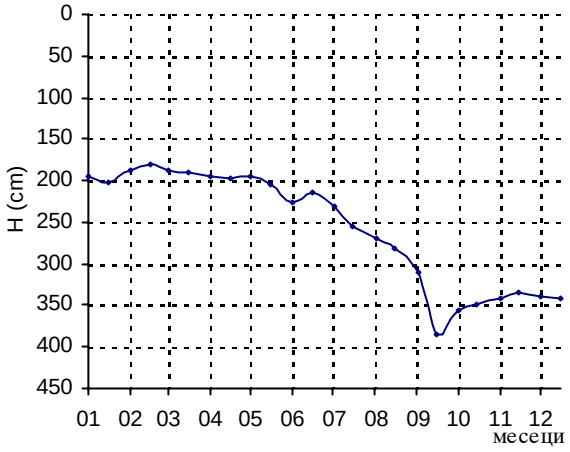

Год. макс: 180 Ср. год: 257 Год. мин: 384

Датум: 15.02.2011. T (°C) ☐ Датум: 15.09.2011.

НИВО ПОДЗЕМНИХ ВОДА (см) *ГОДИНА:* 2011

Шифра станице: 85 ***Подручје:*** ***Кота "0" (мнм):*** 81.57

Назив пијезометра: Сремска Митровица ***Срем*** ***Кота терена (мнм):*** 81.14

Дан	*I*	*II*	*III*	*IV*	*V*	*VI*	*VII*	*VIII*	*IX*	*X*	*XI*	*XII*
01	223	201	182	186	201	251	252	270	296	344		
15	216	205	178	203	221	238	269	278	322	359		
Ср.	220	203	180	195	211	245	261	274	309	352		
Макс.	216	201	178	186	201	238	252	270	296	344		
Мин.	223	205	182	203	221	251	269	278	322	359		

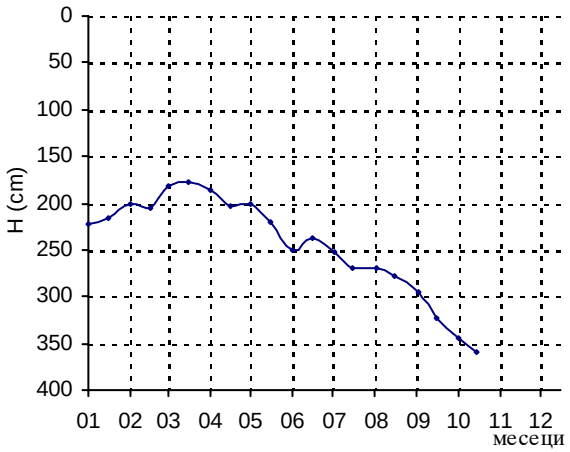

Год. макс: 178 Ср. год: 245 Год. мин: 359

Датум: 15.03.2011. T (°C) ☐ Датум: 15.10.2011.

ГЛАВНЕ СТАНИЦЕ ПОДЗЕМНИХ ВОДА

НИВО ПОДЗЕМНИХ ВОДА (см) ГОДИНА: 2011

Шифра станице: Л-1 **Подручје:** **Кота "0" (мнм):**

Назив пијезометра: Лесковац **Јужна Морава** **Кота терена (мнм):**

	I	II	III	IV	V	VI	VII	VIII	IX	X	XI	XII
01	891	878	818	813	630	552	529	520	519	517	528	522
02	891	879	819	808	623	553	527	519	518	518	528	522
03	891	879	820	809	618	553	525	520	518	517	529	522
04	892	872	819	809	612	552	526	520	518	517	529	521
05	892	859	818	810	608	553	526	520	518	517	529	521
06	892	835	818	810	605	547	523	520	518	517	530	521
07	893	835	818	814	602	545	523	520	519	517	530	518
08	893	831	817	815	601	543	524	521	519	514	530	519
09	894	836	817	816	602	542	526	521	519	509	529	520
10	895	827	818	816	593	542	526	521	520	510	527	519
11	895	825	818	817	588	542	526	519	519	511	526	519
12	895	823	819	817	585	540	525	519	520	511	526	517
13	895	822	819	816	584	537	525	520	518	511	528	516
14	895	821	819	812	584	539	525	520	518	511	529	516
15	895	821	819	814	585	538	524	519	518	516	529	515
16	894	821	816	814	576	537	523	519	518	528	529	515
17	895	821	812	814	576	537	523	518	519	532	530	516
18	894	820	811	815	575	538	523	518	519	534	531	516
19	894	820	769	815	573	536	522	519	518	535	531	516
20	894	820	762	814	571	536	523	519	516	535	529	515
21	895	819	746	816	570	536	523	520	516	536	525	512
22	895	819	741	761	568	537	523	520	516	536	525	511
23	895	819	776	725	564	537	523	520	516	536	526	511
24	895	817	785	702	561	538	522	520	516	534	526	511
25	881	816	797	686	562	533	522	520	515	533	524	510
26	865	816	799	672	561	531	523	518	516	533	524	512
27	865	816	804	662	562	533	523	518	516	532	524	512
28	865	818	807	653	556	531	523	518	517	532	523	511
29	865		808	643	555	530	523	519	517	531	523	511
30	869		808	638	556	531	519	519	517	531	522	512
31	879		812		555		520	519		531		510
Max	*865*	*816*	*741*	*638*	*555*	*530*	*519*	*518*	*515*	*509*	*522*	*510*
SR	*888*	*832*	*804*	*774*	*583*	*540*	*524*	*519*	*518*	*524*	*527*	*516*
Min	*895*	*879*	*820*	*817*	*630*	*553*	*529*	*521*	*520*	*536*	*531*	*522*

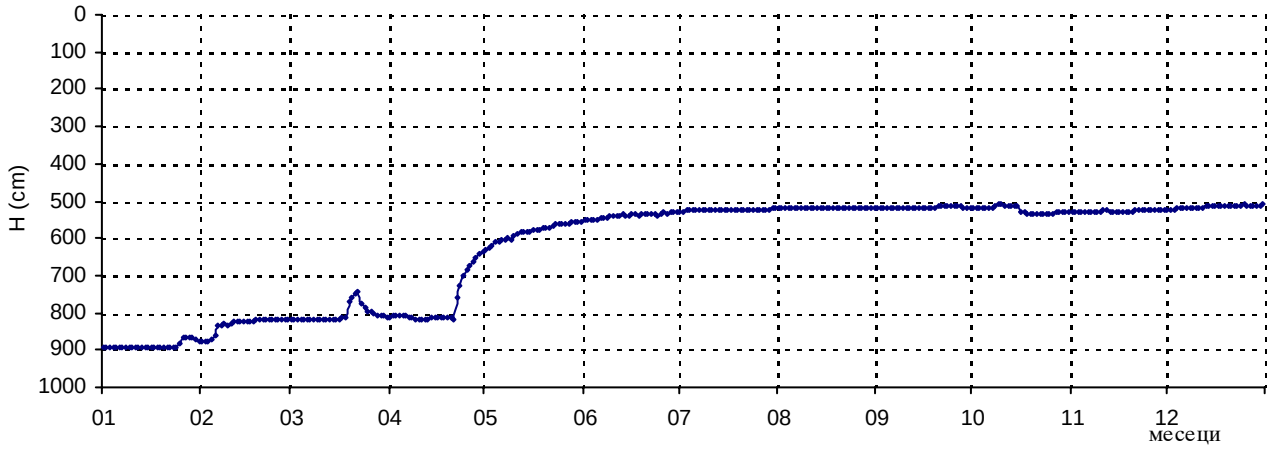

НИВО ПОДЗЕМНИХ ВОДА (см) **ГОДИНА:** 2011

Шифра станице: Л-2 **Подручје:** **Кота "0" (мнм):**

Назив пијезометра: Лесковац **Јужна Морава** **Кота терена (мнм):**

	I	II	III	IV	V	VI	VII	VIII	IX	X	XI	XII
01		702	668	663	570	526	511	508	511	511	503	502
02		692	669	664	565	525	512	509	510	510	503	501
03		687	668	664	563	525	511	509	511	510	502	501
04		684	668	664	559	524	510	509	511	510	502	501
05		683	668	665	558	523	511	509	511	510	502	500
06		681	666	666	556	522	510	509	511	510	502	499
07		681	667	667	554	522	510	508	511	509	503	498
08		679	668	666	551	521	510	508	510	508	503	499
09		677	668	665	550	520	511	509	510	507	503	500
10		676	667	666	548	519	511	509	511	506	502	500
11		676	667	666	546	518	511	509	511	506	502	499
12		674	667	667	544	518	511	509	511	506	504	499
13		675	667	666	543	518	511	508	511	506	504	498
14		674	667	666	543	518	511	508	511	506	503	498
15	703	673	667	665	541	517	511	509	511	506	502	498
16	704	673	666	665	540	518	511	509	511	505	502	497
17	706	673	665	665	539	517	511	509	511	505	502	495
18	705	673	653	663	538	517	510	509	511	505	502	495
19	706	673	643	661	537	516	511	510	510	504	502	497
20	705	673	639	660	536	516	511	509	510	504	502	496
21	700	672	636	661	535	517	510	510	510	504	502	495
22	694	669	635	649	534	517	511	510	510	504	502	495
23	689	668	645	626	533	516	511	510	510	504	502	496
24	685	668	655	613	532	515	511	510	510	503	502	496
25	683	668	659	602	531	514	510	510	510	503	503	496
26	683	668	660	594	530	514	511	510	511	504	502	497
27	683	667	662	588	529	514	512	510	511	504	502	498
28	683	667	663	583	528	514	512	510	511	504	502	497
29	686		664	579	527	512	510	511	511	504	502	496
30	694		665	575	528	512	508	510	511	504	502	494
31	699		665		527		509	510		503		493
Max	*683*	*667*	*635*	*575*	*527*	*512*	*508*	*508*	*510*	*503*	*502*	*493*
SR	*695*	*676*	*661*	*645*	*542*	*518*	*511*	*509*	*511*	*506*	*502*	*498*
Min	*706*	*702*	*669*	*667*	*570*	*526*	*512*	*511*	*511*	*511*	*504*	*502*

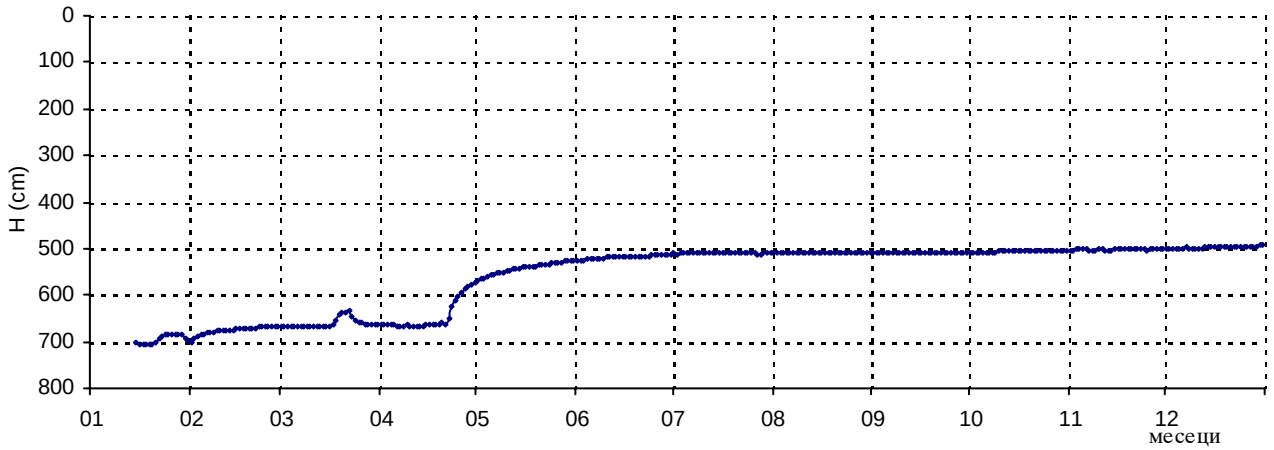

НИВО ПОДЗЕМНИХ ВОДА (см) ГОДИНА: 2011

Шифра станице: Л-3		**Подручје:**	**Кота "0" (мнм):**
Назив пијезометра: Лесковац		***Јужна Морава***	**Кота терена (мнм):**

	I	II	III	IV	V	VI	VII	VIII	IX	X	XI	XII
01	448	468	456	462	464	469	475	476	487	488	482	484
02	448	469	458	460	463	468	477	477	488	488	483	484
03	448	469	461	461	464	468	473	479	488	488	483	484
04	448	468	460	461	463	469	474	478	488	488	483	485
05	449	469	459	462	458	469	474	479	488	488	482	485
06	449	469	459	461	459	469	476	480	488	488	482	485
07	450	470	459	462	459	472	478	480	489	488	481	481
08	450	470	460	462	459	472	479	480	488	484	481	481
09	451	466	461	461	460	471	479	480	488	478	482	482
10	453	465	461	461	460	472	479	481	489	480	482	482
11	453	464	462	463	459	472	479	482	489	481	483	484
12	453	462	465	464	459	471	480	482	489	481	483	484
13	454	461	462	464	462	472	481	481	488	481	484	485
14	454	460	461	459	463	474	481	481	489	481	484	485
15	454	460	461	460	462	474	481	481	489	481	485	486
16	456	462	459	460	464	473	482	481	489	483	485	480
17	456	464	459	461	465	473	482	482	489	482	486	479
18	462	464	458	462	465	474	482	482	490	482	486	479
19	462	465	459	462	465	476	481	481	490	483	485	479
20	462	463	463	463	465	475	482	481	489	483	485	480
21	463	456	457	463	464	477	482	481	489	483	484	479
22	463	454	458	462	467	476	482	481	488	482	484	479
23	464	450	460	461	467	476	482	481	488	482	484	479
24	464	451	459	461	468	476	482	481	489	482	484	479
25	466	452	462	462	468	475	483	480	489	483	485	479
26	467	452	462	462	468	476	485	481	489	483	485	480
27	465	452	462	462	469	478	485	486	489	483	485	480
28	466	456	463	463	468	477	486	486	488	483	485	480
29	466		463	463	470	477	486	487	488	484	485	483
30	466		463	464	469	477	475	487	488	484	484	482
31	468		462		469		476	487		482		482
Max	*448*	*450*	*456*	*459*	*458*	*468*	*473*	*476*	*487*	*478*	*481*	*479*
SR	*457*	*462*	*460*	*462*	*464*	*473*	*480*	*481*	*489*	*483*	*484*	*482*
Min	*468*	*470*	*465*	*464*	*470*	*478*	*486*	*487*	*490*	*488*	*486*	*486*

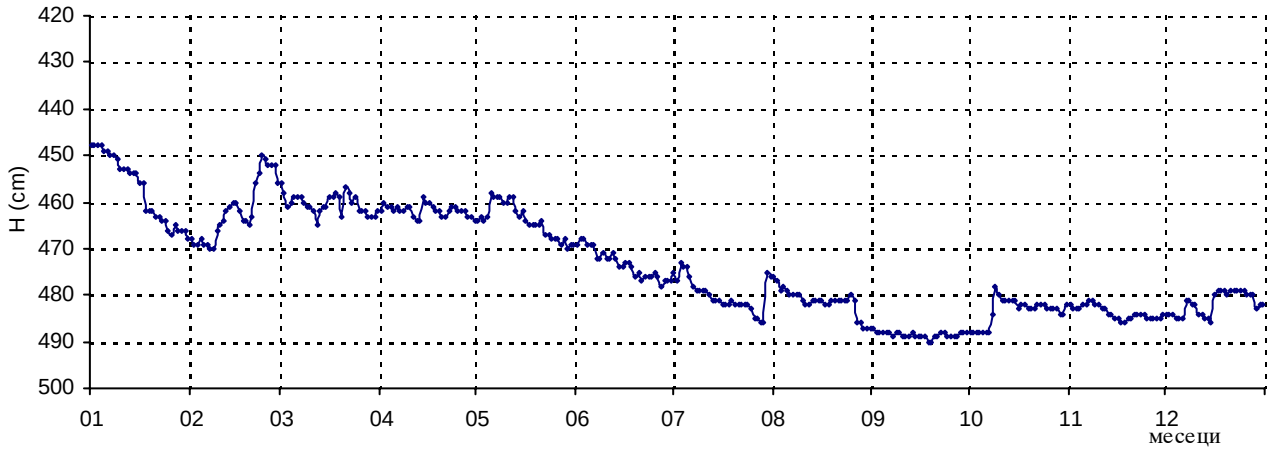

НИВО ПОДЗЕМНИХ ВОДА (см) ***ГОДИНА:*** 2011

Шифра станице: Л-4 ***Подручје:*** ***Кота "0" (мнм):***

Назив пијезометра: Лесковац ***Јужна Морава*** ***Кота терена (мнм):***

	I	II	III	IV	V	VI	VII	VIII	IX	X	XI	XII
01	СУВО	СУВО	СУВО	СУВО	СУВО	СУВО	СУВО	СУВО	СУВО	СУВО	СУВО	СУВО
02	СУВО	СУВО	СУВО	СУВО	СУВО	СУВО	СУВО	СУВО	СУВО	СУВО	СУВО	СУВО
03	СУВО	СУВО	СУВО	СУВО	СУВО	СУВО	СУВО	СУВО	СУВО	СУВО	СУВО	СУВО
04	СУВО	СУВО	СУВО	СУВО	СУВО	СУВО	СУВО	СУВО	СУВО	СУВО	СУВО	СУВО
05	СУВО	СУВО	СУВО	СУВО	СУВО	СУВО	СУВО	СУВО	СУВО	СУВО	СУВО	СУВО
06	СУВО	СУВО	СУВО	СУВО	СУВО	СУВО	СУВО	СУВО	СУВО	СУВО	СУВО	СУВО
07	СУВО	СУВО	СУВО	СУВО	СУВО	СУВО	СУВО	СУВО	СУВО	СУВО	СУВО	СУВО
08	СУВО	СУВО	СУВО	СУВО	СУВО	СУВО	СУВО	СУВО	СУВО	СУВО	СУВО	СУВО
09	СУВО	СУВО	СУВО	СУВО	СУВО	СУВО	СУВО	СУВО	СУВО	СУВО	СУВО	СУВО
10	СУВО	СУВО	СУВО	СУВО	СУВО	СУВО	СУВО	СУВО	СУВО	СУВО	СУВО	СУВО
11	СУВО	СУВО	СУВО	СУВО	СУВО	СУВО	СУВО	СУВО	СУВО	СУВО	СУВО	СУВО
12	СУВО	СУВО	СУВО	СУВО	СУВО	СУВО	СУВО	СУВО	СУВО	СУВО	СУВО	СУВО
13	СУВО	СУВО	СУВО	СУВО	СУВО	СУВО	СУВО	СУВО	СУВО	СУВО	СУВО	СУВО
14	СУВО	СУВО	СУВО	СУВО	СУВО	СУВО	СУВО	СУВО	СУВО	СУВО	СУВО	СУВО
15	СУВО	СУВО	СУВО	СУВО	СУВО	СУВО	СУВО	СУВО	СУВО	СУВО	СУВО	СУВО
16	СУВО	СУВО	СУВО	СУВО	СУВО	СУВО	СУВО	СУВО	СУВО	СУВО	СУВО	СУВО
17	СУВО	СУВО	СУВО	СУВО	СУВО	СУВО	СУВО	СУВО	СУВО	СУВО	СУВО	СУВО
18	СУВО	СУВО	СУВО	СУВО	СУВО	СУВО	СУВО	СУВО	СУВО	СУВО	СУВО	СУВО
19	СУВО	СУВО	СУВО	СУВО	СУВО	СУВО	СУВО	СУВО	СУВО	СУВО	СУВО	СУВО
20	СУВО	СУВО	СУВО	СУВО	СУВО	СУВО	СУВО	СУВО	СУВО	СУВО	СУВО	СУВО
21	СУВО	СУВО	СУВО	СУВО	СУВО	СУВО	СУВО	СУВО	СУВО	СУВО	СУВО	СУВО
22	СУВО	СУВО	СУВО	СУВО	СУВО	СУВО	СУВО	СУВО	СУВО	СУВО	СУВО	СУВО
23	СУВО	СУВО	СУВО	СУВО	СУВО	СУВО	СУВО	СУВО	СУВО	СУВО	СУВО	СУВО
24	СУВО	СУВО	СУВО	СУВО	СУВО	СУВО	СУВО	СУВО	СУВО	СУВО	СУВО	СУВО
25	СУВО	СУВО	СУВО	СУВО	СУВО	СУВО	СУВО	СУВО	СУВО	СУВО	СУВО	СУВО
26	СУВО	СУВО	СУВО	СУВО	СУВО	СУВО	СУВО	СУВО	СУВО	СУВО	СУВО	СУВО
27	СУВО	СУВО	СУВО	СУВО	СУВО	СУВО	СУВО	СУВО	СУВО	СУВО	СУВО	СУВО
28	СУВО	СУВО	СУВО	СУВО	СУВО	СУВО	СУВО	СУВО	СУВО	СУВО	СУВО	СУВО
29	СУВО		СУВО	СУВО	СУВО	СУВО	СУВО	СУВО	СУВО	СУВО	СУВО	СУВО
30	СУВО		СУВО	СУВО	СУВО	СУВО	СУВО	СУВО	СУВО	СУВО	СУВО	СУВО
31	СУВО		СУВО		СУВО		СУВО	СУВО		СУВО		СУВО

Max

SR

Min

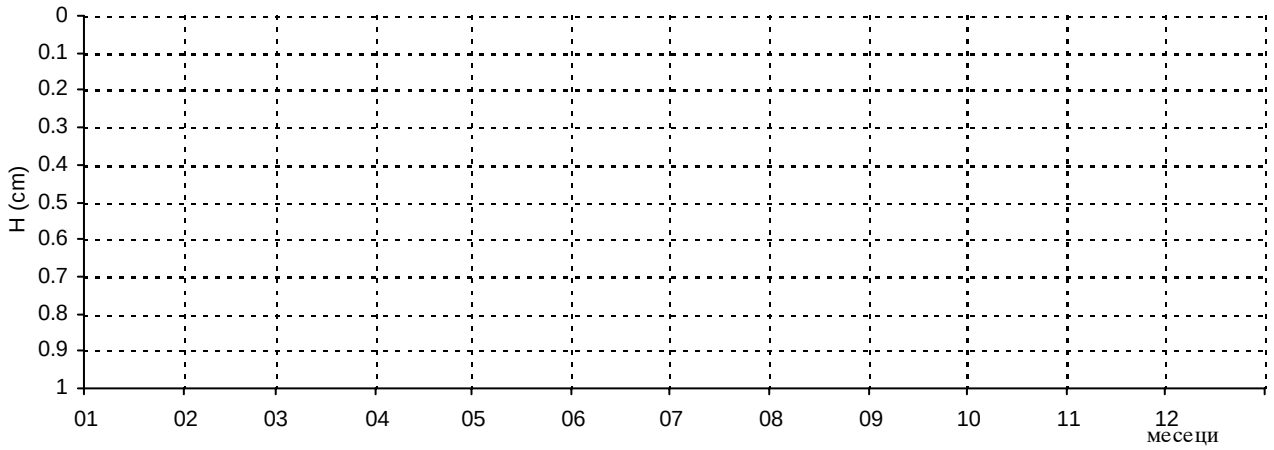

НИВО ПОДЗЕМНИХ ВОДА (см) **ГОДИНА:** 2011

Шифра станице: Б-1 **Подручје:** **Кота "0" (мнм):**

Назив пијезометра: Богатић **Мачва** **Кота терена (мнм):**

	I	II	III	IV	V	VI	VII	VIII	IX	X	XI	XII
01	242	231	201	236	272	304	323	361	397	414	423	427
02	242	232	198	237	273	303	327	362	397	415	423	427
03	244	233	201	238	273	303	328	363	398	415	423	427
04	244	235	203	239	274	305	331	364	399	416	423	427
05	244	234	201	243	274	306	337	365	400	416	423	428
06	245	236	192	243	276	307	333	365	400	417	424	425
07	244	235	190	244	278	309	335	367	401	418	424	420
08	243	230	190	245	279	310	335	368	401	418	424	425
09	243	226	191	246	272	310	339	370	402	418	424	425
10	243	221	194	248	275	312	340	371	402	418	424	427
11	242	219	196	248	277	313	342	372	403	418	425	427
12	243	218	199	249	278	314	344	373	404	419	425	427
13	243	218	201	250	281	315	345	376	405	419	425	428
14	244	218	204	251	282	317	347	377	406	419	425	428
15	245	219	208	252	283	318	349	378	407	420	425	428
16	246	220	208	253	284	320	351	378	408	420	425	427
17	246	224	202	255	286	322	351	379	408	420	425	427
18	246	224	215	256	286	323	354	380	408	420	425	427
19	246	207	217	256	287	324	355	382	409	421	425	428
20	246	208	218	258	289	326	356	383	410	421	426	426
21	244	206	219	260	290	327	356	384	410	421	426	427
22	240	203	221	260	291	328	358	385	410	421	426	427
23	236	201	202	262	293	331	359	386	410	421	426	428
24	234	201	224	264	294	332	358	387	411	421	426	428
25	232	200	224	265	295	332	358	369	411	422	426	428
26	229	200	225	266	296	333	356	390	412	422	426	428
27	230	198	227	267	297	334	353	391	412	422	427	429
28	231	200	229	269	298	335	360	392	413	422	427	429
29	230		230	269	300	336	360	393	414	422	427	429
30	229		233	270	301	336	357	394	414	423	427	429
31	230		235		303		359	396		423		429
Max	*229*	*198*	*190*	*236*	*272*	*303*	*323*	*361*	*397*	*414*	*423*	*420*
SR	*240*	*218*	*210*	*253*	*285*	*320*	*347*	*377*	*406*	*419*	*425*	*427*
Min	*246*	*236*	*235*	*270*	*303*	*336*	*360*	*396*	*414*	*423*	*427*	*429*

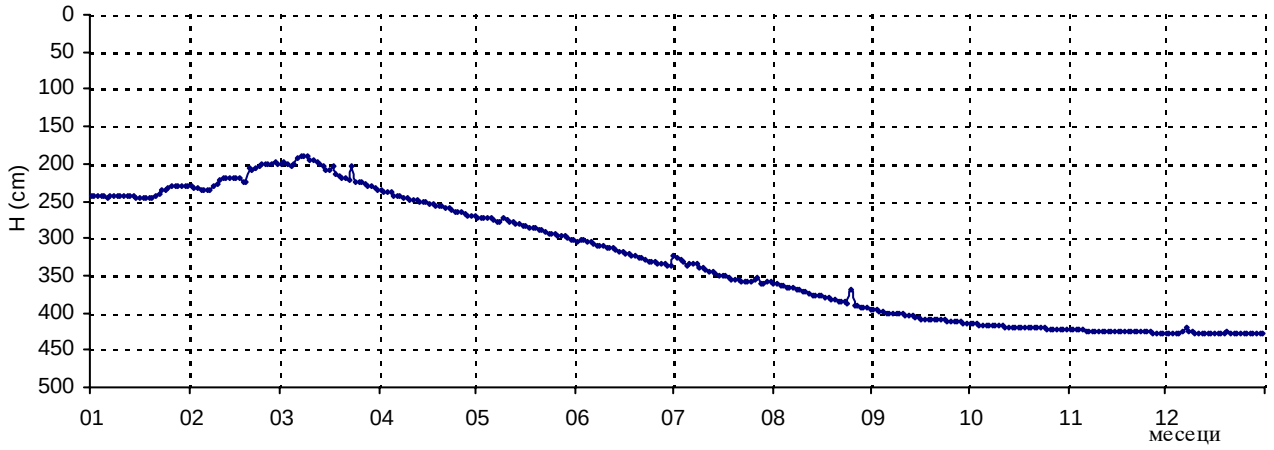

НИВО ПОДЗЕМНИХ ВОДА (см) ГОДИНА: 2011

Шифра станице: Б-2		**Подручје:**	**Кота "0" (мнм):**
Назив пијезометра: Богатић		**Мачва**	**Кота терена (мнм):**

	I	II	III	IV	V	VI	VII	VIII	IX	X	XI	XII
01	243	232	201	237	273	305	334	362	397	415	424	428
02	243	233	200	238	274	304	328	369	389	416	424	428
03	244	234	202	239	274	305	330	364	399	417	424	428
04	245	236	203	240	276	306	332	365	400	417	424	428
05	245	235	201	243	277	307	334	366	401	418	425	429
06	245	237	193	244	279	308	333	366	401	418	425	426
07	245	236	188	245	279	310	336	368	402	419	425	427
08	244	231	190	245	280	312	339	369	403	419	425	426
09	244	226	191	246	273	311	340	371	403	419	425	427
10	244	221	194	247	274	313	341	372	404	419	425	427
11	243	219	197	248	277	314	343	373	405	420	426	428
12	243	219	200	250	280	315	343	374	406	420	426	428
13	244	219	201	251	282	316	347	375	406	420	426	429
14	245	219	203	252	283	318	348	378	407	420	426	429
15	246	220	208	253	284	320	350	379	408	421	426	428
16	247	221	208	254	285	321	352	380	409	421	426	428
17	247	221	213	256	287	323	353	381	409	422	426	428
18	247	222	216	257	287	324	355	382	409	422	426	428
19	247	224	217	258	288	326	356	383	410	422	426	428
20	247	208	218	259	290	327	357	384	411	422	426	427
21	245	208	220	261	292	328	357	385	411	422	427	427
22	240	206	221	262	292	331	359	386	411	422	427	427
23	237	203	202	263	294	332	359	387	412	422	427	429
24	235	201	224	265	295	333	360	389	412	422	427	429
25	233	200	224	266	296	344	359	390	412	422	427	429
26	230	200	225	267	297	334	357	391	413	422	427	429
27	231	198	227	268	298	335	360	392	413	423	427	430
28	232	200	229	270	299	336	361	393	414	423	427	430
29	231		231	271	301	337	360	394	414	423	428	430
30	230		233	272	302	337	358	395	415	423	428	430
31	231		235		304		360	396		423		430
Max	*230*	*198*	*188*	*237*	*273*	*304*	*328*	*362*	*389*	*415*	*424*	*426*
SR	*241*	*219*	*210*	*254*	*286*	*321*	*348*	*379*	*407*	*420*	*426*	*428*
Min	*247*	*237*	*235*	*272*	*304*	*344*	*361*	*396*	*415*	*423*	*428*	*430*

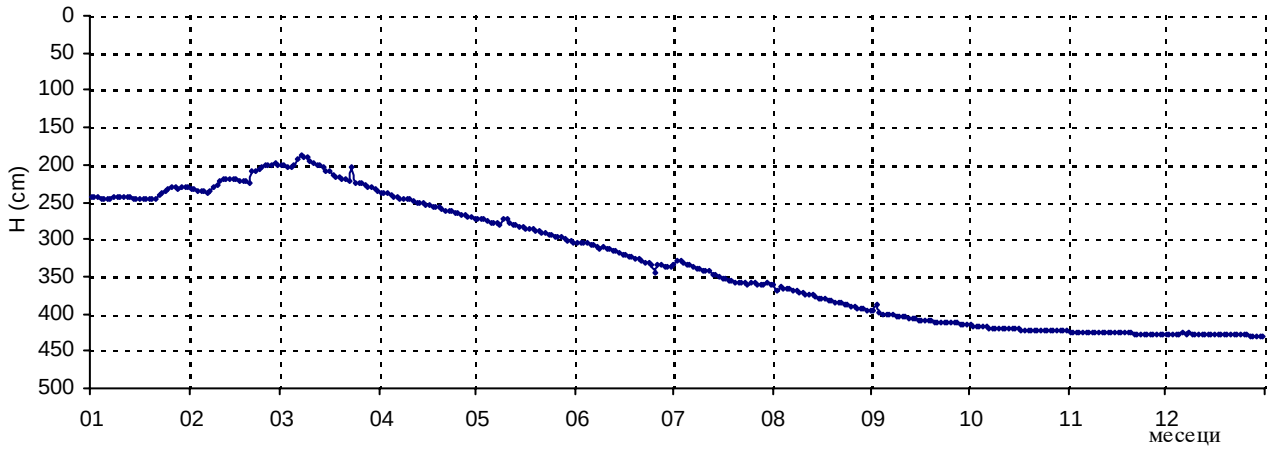

НИВО ПОДЗЕМНИХ ВОДА (см) ГОДИНА: 2011

Шифра станице: Б-3		**Подручје:**	**Кота "0" (мнм):**
Назив пијезометра: Богатић		**Мачва**	**Кота терена (мнм):**

	I	II	III	IV	V	VI	VII	VIII	IX	X	XI	XII
01	242	232	201	236	273	304	323	361	396	415	423	428
02	243	233	199	237	274	303	327	363	397	415	424	428
03	244	234	201	238	274	304	329	364	398	416	423	428
04	245	235	203	239	275	305	332	364	399	416	423	428
05	245	235	201	242	277	306	333	365	400	417	424	428
06	245	236	192	243	278	307	333	366	401	417	424	426
07	245	235	186	244	278	310	336	367	401	418	424	426
08	244	230	190	245	280	311	337	369	401	419	425	425
09	243	226	191	246	273	311	340	370	402	418	425	427
10	244	221	193	248	276	312	341	371	403	419	425	428
11	243	219	196	249	277	314	343	372	404	419	425	428
12	244	218	199	250	279	315	344	373	405	420	425	428
13	244	218	201	250	281	316	346	376	405	420	425	428
14	245	218	204	252	283	317	348	377	406	420	425	428
15	246	219	208	254	284	319	350	379	407	420	425	428
16	247	220	208	256	285	320	351	379	407	420	425	428
17	247	221	212	256	287	322	352	380	408	421	426	428
18	247	223	215	256	286	324	354	381	408	421	426	428
19	247	224	217	257	288	325	355	382	409	421	426	428
20	246	207	218	259	289	326	357	383	410	422	426	427
21	237	208	219	260	291	328	357	384	410	422	426	427
22	234	206	221	261	292	330	358	386	410	422	426	427
23	232	203	202	262	293	331	359	386	410	422	426	428
24	230	201	222	264	294	333	359	388	411	422	427	428
25	230	200	224	265	295	333	358	390	411	421	427	428
26	230	200	225	266	296	334	357	392	412	422	427	428
27	230	197	227	267	297	335	359	393	413	422	427	429
28	230	200	229	269	298	336	360	393	413	422	427	429
29	230		231	270	301	336	360	393	414	420	427	430
30	229		233	271	301	338	357	394	414	423	428	430
31	231		235		303		360	395		423		429
Max	*229*	*197*	*186*	*236*	*273*	*303*	*323*	*361*	*396*	*415*	*423*	*425*
SR	*240*	*219*	*210*	*254*	*286*	*320*	*348*	*379*	*406*	*420*	*425*	*428*
Min	*247*	*236*	*235*	*271*	*303*	*338*	*360*	*395*	*414*	*423*	*428*	*430*

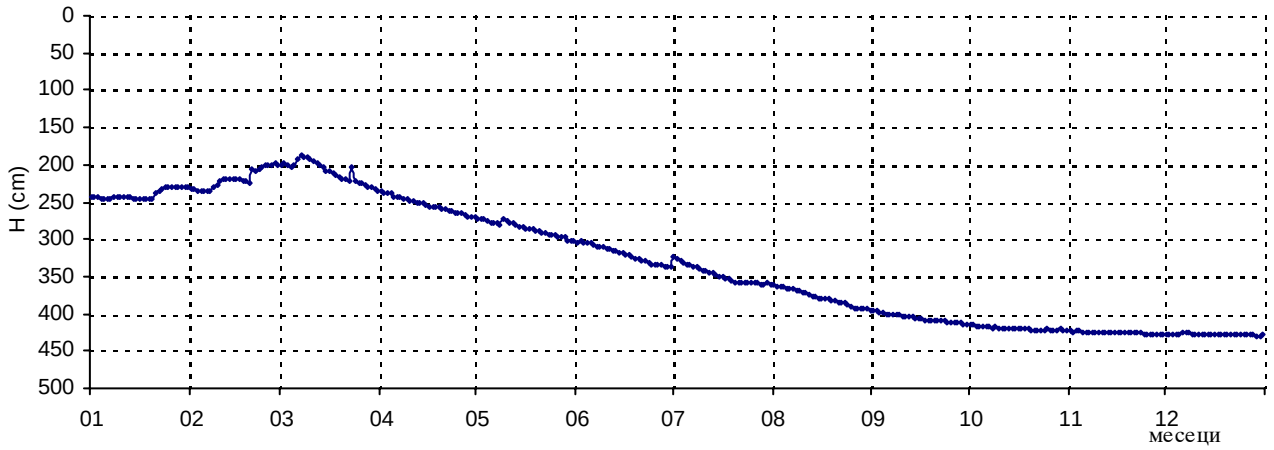

НИВО ПОДЗЕМНИХ ВОДА (см) **ГОДИНА:** 2011

Шифра станице: Б-4 **Подручје:** **Кота "0" (мнм):**

Назив пијезометра: Богатић **Мачва** **Кота терена (мнм):**

	I	II	III	IV	V	VI	VII	VIII	IX	X	XI	XII
01	242	232	201	237	272	303	322	361	387	СУВО	СУВО	СУВО
02	243	232	199	239	273	303	327	362	389	СУВО	СУВО	СУВО
03	244	233	201	239	274	304	329	365	383	СУВО	СУВО	СУВО
04	244	235	203	239	275	305	331	364	383	СУВО	СУВО	СУВО
05	245	234	200	234	276	306	333	365	383	СУВО	СУВО	СУВО
06	245	236	192	243	278	307	332	366	384	СУВО	СУВО	СУВО
07	244	235	187	244	278	309	335	367	385	СУВО	СУВО	СУВО
08	244	230	189	245	279	310	337	367	385	СУВО	СУВО	СУВО
09	243	226	189	246	273	311	339	370	385	СУВО	СУВО	СУВО
10	243	220	190	248	276	312	340	371	387	СУВО	СУВО	СУВО
11	242	218	193	249	277	314	342	371	389	СУВО	СУВО	СУВО
12	243	218	196	250	279	313	344	372	389	СУВО	СУВО	СУВО
13	243	218	199	250	281	314	345	373	390	СУВО	СУВО	СУВО
14	245	218	200	250	283	315	348	373	СУВО	СУВО	СУВО	СУВО
15	246	219	204	250	284	317	349	374	СУВО	СУВО	СУВО	СУВО
16	247	219	207	251	285	319	350	375	СУВО	СУВО	СУВО	СУВО
17	246	221	208	252	286	320	352	376	СУВО	СУВО	СУВО	СУВО
18	246	223	212	253	286	322	353	377	СУВО	СУВО	СУВО	СУВО
19	246	224	215	255	287	323	355	378	СУВО	СУВО	СУВО	СУВО
20	246	207	216	256	287	325	356	379	СУВО	СУВО	СУВО	СУВО
21	243	207	217	257	291	326	356	380	СУВО	СУВО	СУВО	СУВО
22	240	205	219	258	292	327	358	380	СУВО	СУВО	СУВО	СУВО
23	237	203	221	260	293	328	358	384	СУВО	СУВО	СУВО	СУВО
24	234	200	202	261	294	331	359	381	СУВО	СУВО	СУВО	СУВО
25	232	200	224	265	295	332	357	381	СУВО	СУВО	СУВО	СУВО
26	229	200	223	266	296	333	356	384	СУВО	СУВО	СУВО	СУВО
27	230	197	225	267	297	334	359	385	СУВО	СУВО	СУВО	СУВО
28	230	200	226	269	299	335	360	385	СУВО	СУВО	СУВО	СУВО
29	230		227	269	300	336	360	386	СУВО	СУВО	СУВО	СУВО
30	229		233	270	301	336	359	386	СУВО	СУВО	СУВО	СУВО
31	231		235		302		361	386		СУВО		СУВО
Max	*229*	*197*	*187*	*234*	*272*	*303*	*322*	*361*	*383*			
SR	*240*	*218*	*208*	*252*	*285*	*319*	*347*	*375*	*386*			
Min	*247*	*236*	*235*	*270*	*302*	*336*	*361*	*386*	*390*			

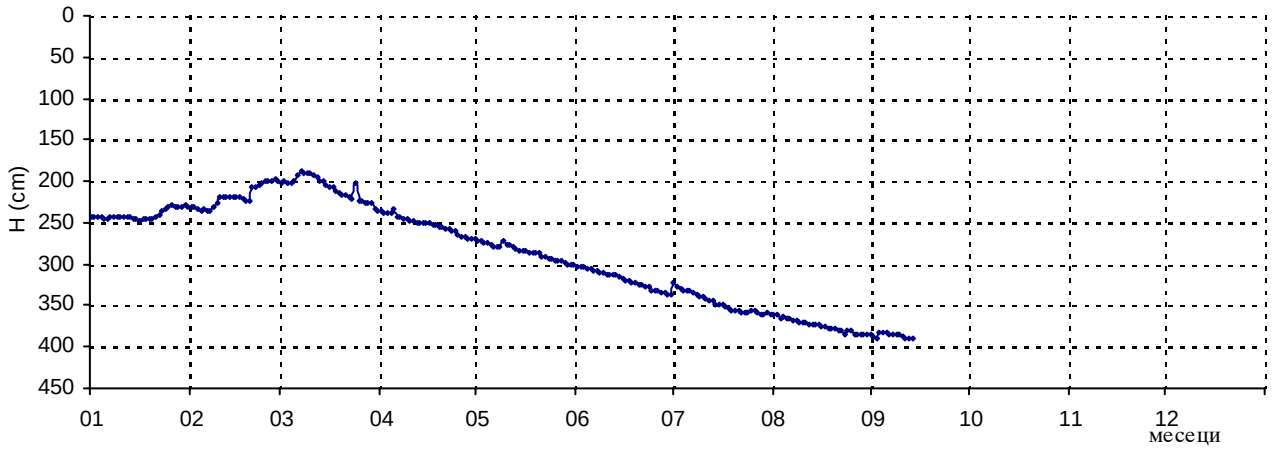

НИВО ПОДЗЕМНИХ ВОДА (см) *ГОДИНА:* 2011

Шифра станице:	Н-1	***Подручје:***	***Кота "0" (мнм):***
Назив пијезометра:	Неготин	***Подунавље***	***Кота терена (мнм):***

	I	*II*	*III*	*IV*	*V*	*VI*	*VII*	*VIII*	*IX*	*X*	*XI*	*XII*
01	114	119	94	78	109	127	156	168	201	232		
02	115	120	95	79	107	129	157	168	203	233		
03	117	120	95	79	106	130	158	169	206	235		
04	119	120	94	80	107	132	157	170	208	235		
05	120	122	93	82	108	133	157	170	208	236		
06	119	120	91	83	109	133	156	171	209	237		
07	121	116	91	83	110	135	157	172	209	237		
08	121	113	90	84	112	136	158	173	210	238		
09	121	112	89	85	113	136	158	173	212	237		
10	122	111	89	85	114	134	160	174	214	238		
11	123	113	90	86	114	131	162	175	214	239		
12	121	112	85	86	114	134	163	176	215	240		
13	121	115	80	89	115	136	163	177	215	242		
14	123	116	73	92	115	138	164	178	216	243		
15	124	115	76	93	118	143	164	179	216			
16	124	115	60	97	118	143	164	179	216			
17	125	115	58	98	118	142	165	180	216			
18	127	115	55	99	118	144	165	181	217			
19	128	114	56	100	119	145	165	182	223			
20	128	99	59	101	120	146	170	183	223			
21	129	92	58	102	122	147	170	186	224			
22	124	92	57	101	123	148	172	189	224			
23	119	92	63	103	123	149	174	191	224			
24	117	92	64	104	125	149	176	192	225			
25	116	91	67	104	125	148	178	193	226			
26	115	91	69	105	126	150	169	195	228			
27	115	92	70	105	127	153	171	197	229			
28	115	93	72	106	127	155	173	198	230			
29	116		72	106	127	156	171	199	231			
30	116		77	108	128	155	167	200	232			
31	116		76		129		167	201				
Max	*114*	*91*	*55*	*78*	*106*	*127*	*156*	*168*	*201*	*232*		
SR	*120*	*108*	*76*	*93*	*118*	*141*	*165*	*182*	*217*	*237*		
Min	*129*	*122*	*95*	*108*	*129*	*156*	*178*	*201*	*232*	*243*		

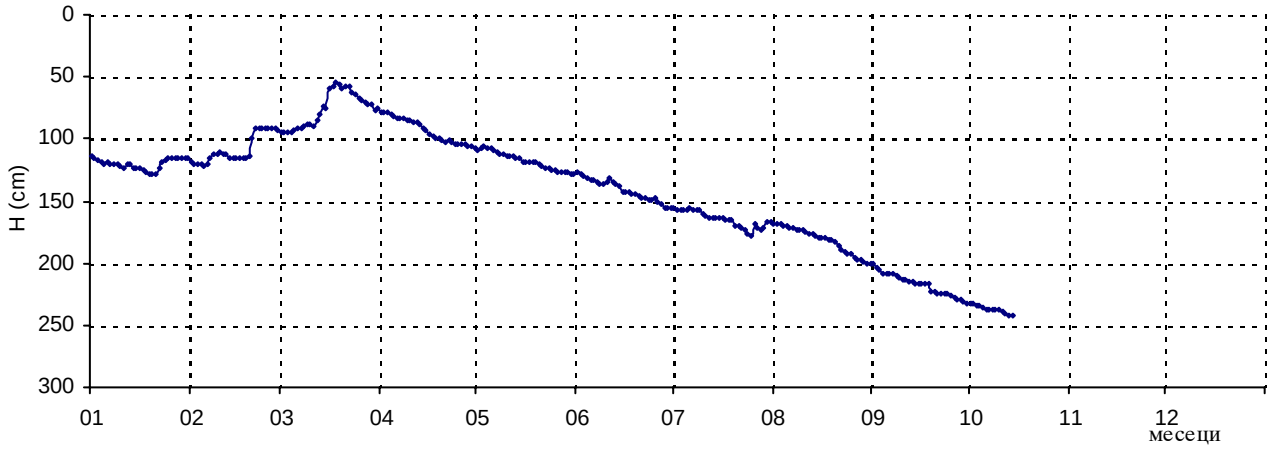

НИВО ПОДЗЕМНИХ ВОДА (см) **ГОДИНА:** 2011

Шифра станице: Н-2 **Подручје:** **Кота "0" (мнм):**

Назив пијезометра: Неготин **Подунавље** **Кота терена (мнм):**

	I	II	III	IV	V	VI	VII	VIII	IX	X	XI	XII
01	154	167	136	133	152	170	193	209	232	260	276	269
02	157	162	137	133	147	172	196	203	233	261	270	266
03	159	164	137	133	147	174	196	211	236	262	270	267
04	160	168	137	134	150	174	195	213	238	263	269	267
05	161	162	136	135	152	175	198	213	238	263	270	267
06	168	168	140	136	154	176	197	213	240	263	272	263
07	169	163	139	136	156	184	198	214	244	265	273	263
08	165	160	137	137	158	186	199	215	246	266	273	261
09	164	158	136	138	159	186	199	216	246	265	274	260
10	165	157	137	138	160	185	204	218	247	266	274	261
11	166	159	139	139	159	183	208	219	248	266	275	261
12	165	159	133	139	161	183	209	220	249	267	275	262
13	165	156	128	141	160	179	209	221	249	267	276	252
14	165	154	119	138	161	182	210	222	250	267	276	253
15	166	156	114	139	162	190	210	223	250	260	279	254
16	172	155	110	143	164	186	211	223	250	262	280	250
17	173	164	108	146	166	184	212	224	250	263	281	247
18	167	164	108	148	168	185	210	225	252	264	281	248
19	168	164	109	149	169	186	210	226	249	264	282	249
20	168	144	112	150	170	187	213	226	250	265	282	256
21	168	136	112	152	172	188	209	228	251	271	282	253
22	171	134	112	147	172	189	210	230	252	273	282	253
23	166	132	114	148	166	190	210	232	254	273	282	253
24	162	132	121	148	168	196	212	234	257	272	282	252
25	161	131	117	148	165	195	214	234	257	272	282	252
26	161	133	119	149	167	197	208	234	258	272	263	252
27	162	135	122	153	168	192	209	235	258	272	270	252
28	162	135	126	155	169	190	210	229	258	273	272	252
29	163		129	157	169	191	207	230	259	268	270	252
30	163		131	159	170	190	200	231	260	273	269	250
31	164		132		171		208	232		275		250
Max	*154*	*131*	*108*	*133*	*147*	*170*	*193*	*203*	*232*	*260*	*263*	*247*
SR	*165*	*153*	*125*	*143*	*162*	*185*	*206*	*223*	*249*	*267*	*275*	*256*
Min	*173*	*168*	*140*	*159*	*172*	*197*	*214*	*235*	*260*	*275*	*282*	*269*

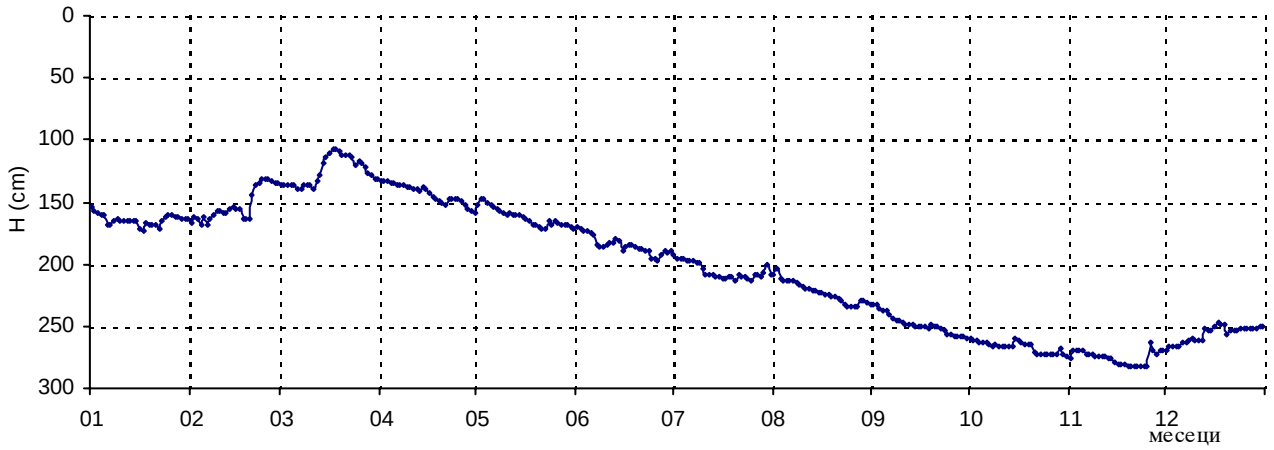

НИВО ПОДЗЕМНИХ ВОДА (см) ***ГОДИНА:*** 2011

Шифра станице: Н-3 ***Подручје:*** ***Кота "0" (мнм):***

Назив пијезометра: Неготин ***Подунавље*** ***Кота терена (мнм):***

	I	II	III	IV	V	VI	VII	VIII	IX	X	XI	XII
01	172	175	152	146	172	188	212	215	243	264	278	278
02	174	178	153	147	170	190	212	216	244	265	278	278
03	176	178	155	147	170	190	213	216	245	266	278	278
04	177	179	154	148	170	191	214	220	246	267	278	278
05	177	180	154	149	171	191	213	220	247	267	279	278
06	178	179	153	150	173	192	213	221	248	268	279	275
07	180	175	152	151	174	195	214	221	248	268	280	276
08	180	172	150	151	174	196	215	222	249	268	280	275
09	180	169	149	152	175	196	215	223	250	268	280	274
10	181	167	150	152	175	195	217	225	251	269	280	273
11	181	170	150	153	176	194	218	226	251	269	281	273
12	181	170	147	153	176	194	219	227	252	269	281	273
13	181	173	144	155	176	196	219	228	253	270	281	272
14	182	174	135	157	177	197	220	228	254	270	281	272
15	182	173	130	157	179	197	221	229	254	271	282	272
16	182	173	126	161	179	198	221	229	255	272	282	270
17	183	174	124	161	179	200	222	230	255	273	282	267
18	185	174	124	162	180	201	219	231	256	273	282	268
19	186	174	126	163	180	202	219	232	257	273	282	268
20	186	164	128	163	182	203	220	232	257	273	282	270
21	186	153	127	164	183	203	220	233	257	273	282	265
22	184	151	127	166	184	204	221	235	258	273	282	265
23	179	149	133	167	183	204	223	237	259	273	283	265
24	174	149	133	168	184	205	225	237	260	275	283	265
25	173	149	137	168	184	205	226	237	260	275	282	265
26	173	149	140	168	185	206	220	239	262	274	279	265
27	173	149	140	168	185	210	217	240	262	274	279	264
28	173	151	141	170	186	212	218	239	262	276	279	264
29	173		143	170	186	213	217	240	263	276	279	264
30	174		145	171	187	212	215	242	264	277	278	263
31	174		145		188		215	243		277		263
Max	*172*	*149*	*124*	*146*	*170*	*188*	*212*	*215*	*243*	*264*	*278*	*263*
SR	*179*	*167*	*141*	*159*	*179*	*199*	*218*	*229*	*254*	*271*	*280*	*270*
Min	*186*	*180*	*155*	*171*	*188*	*213*	*226*	*243*	*264*	*277*	*283*	*278*

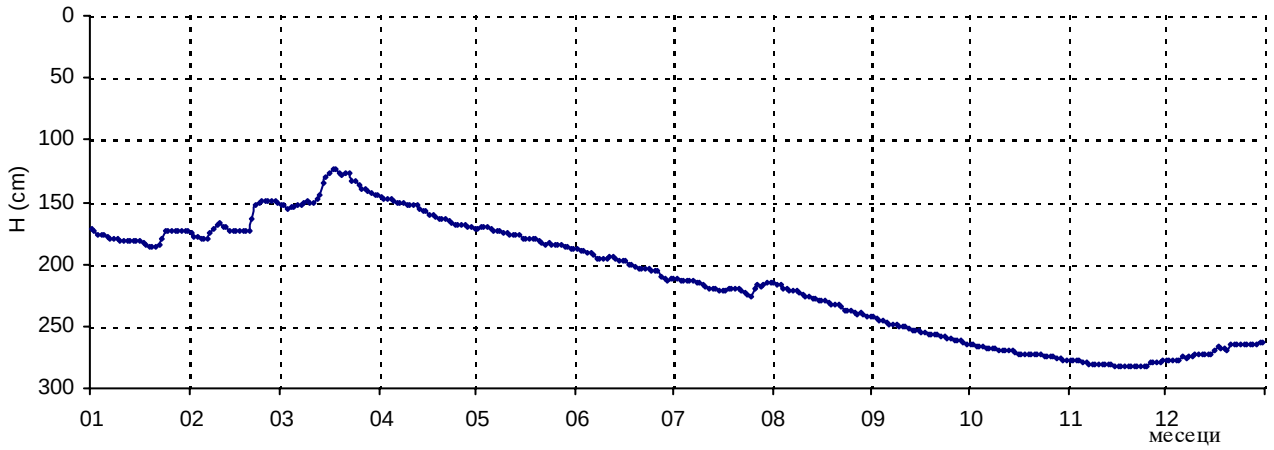

НИВО ПОДЗЕМНИХ ВОДА (см) ***ГОДИНА:*** 2011

Шифра станице: Н-4 ***Подручје:*** ***Кота "0" (мнм):***

Назив пијезометра: Неготин ***Подунавље*** ***Кота терена (мнм):***

	I	II	III	IV	V	VI	VII	VIII	IX	X	XI	XII
01	174	176	152	148	174	189	213	215	244	265	278	278
02	176	182	153	148	170	191	214	218	246	265	278	278
03	177	182	155	148	169	191	214	217	247	266	278	278
04	178	180	154	148	170	192	215	221	248	267	278	278
05	179	182	153	150	171	192	213	222	248	268	279	278
06	180	178	152	151	174	193	213	222	249	268	279	275
07	181	173	152	151	176	195	213	222	249	268	280	276
08	181	170	150	152	176	197	215	223	250	268	280	275
09	181	168	149	153	176	197	215	224	250	268	280	274
10	181	167	150	153	177	195	216	226	252	269	280	273
11	182	170	151	154	178	195	218	227	252	270	281	273
12	182	170	145	154	177	195	219	227	253	270	281	273
13	182	175	142	157	179	197	219	228	253	270	281	272
14	182	175	131	158	179	199	220	229	255	271	281	272
15	184	174	127	158	182	199	221	229	255	272	282	272
16	183	174	124	164	180	200	221	230	255	272	282	270
17	183	175	124	163	180	202	222	231	256	273	282	267
18	184	174	124	164	181	202	219	232	257	273	282	268
19	184	174	126	164	181	203	219	233	259	273	282	268
20	184	154	128	165	182	203	222	234	259	273	282	268
21	184	144	128	166	184	204	222	235	259	273	282	266
22	182	145	128	167	184	205	223	237	260	273	282	266
23	170	147	138	169	185	205	225	238	260	273	283	266
24	172	147	136	169	186	207	227	238	260	275	283	266
25	171	147	140	169	187	207	228	239	261	275	282	266
26	172	147	142	169	187	208	214	240	262	275	280	266
27	173	149	142	169	187	210	214	241	263	275	279	266
28	172	152	143	170	188	213	215	242	263	276	279	266
29	173		144	170	188	213	215	242	264	279	279	266
30	173		147	172	188	212	215	243	265	279	278	264
31	174		146		189		215	244		278		264
Max	*170*	*144*	*124*	*148*	*169*	*189*	*213*	*215*	*244*	*265*	*278*	*264*
SR	*179*	*166*	*141*	*160*	*180*	*200*	*218*	*231*	*255*	*272*	*280*	*271*
Min	*184*	*182*	*155*	*172*	*189*	*213*	*228*	*244*	*265*	*279*	*283*	*278*

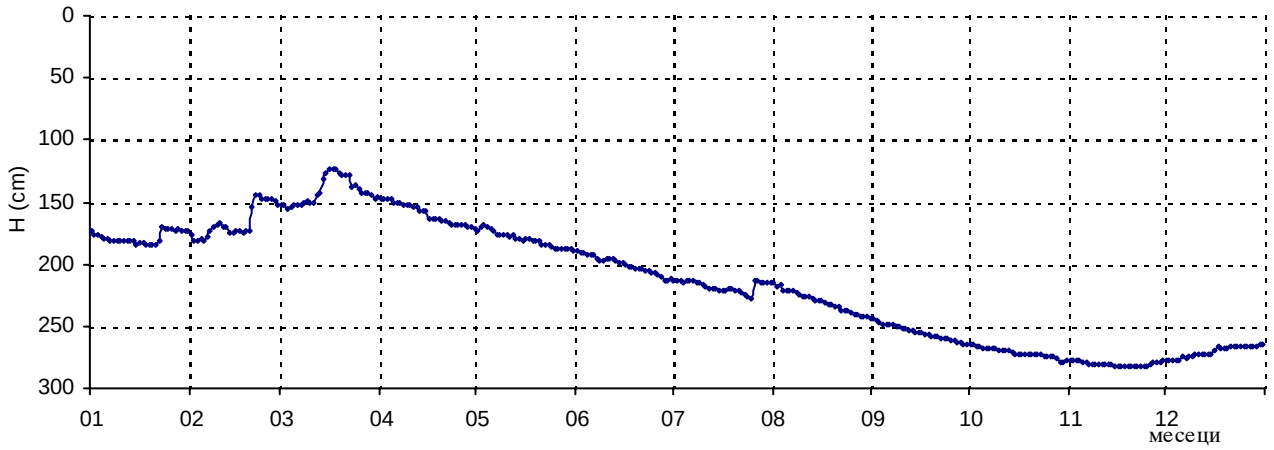

СТАНИЦЕ СА ДНЕВНИМ МЕРЕЊЕМ НИВОА ПОДЗЕМНИХ ВОДА

НИВО ПОДЗЕМНИХ ВОДА (см) *ГОДИНА:* 2011

Шифра станице:	П-1	***Подручје:***		***Кота "0" (мнм):***	78.8
Назив пијезометра:	Пожаревац	***Велика Морава***		***Кота терена (мнм):***	78.42

	I	*II*	*III*	*IV*	*V*	*VI*	*VII*	*VIII*	*IX*	*X*	*XI*	*XII*
01	686	683	687	686	690	692	697	708	714	720	725	732
02	685	684	687	686	691	693	697	708	714	721	725	732
03	684	683	686	686	691	693	698	708	714	721	725	732
04	683	683	686	686	693	693	698	708	714	721	726	732
05	683	683	686	686	692	693	699	709	714	721	726	732
06	681	683	685	686	692	692	700	709	714	722	726	732
07	682	683	685	686	690	692	700	709	715	722	726	733
08	683	684	686	686	689	693	700	709	715	722	726	733
09	683	684	685	686	689	693	701	710	715	722	727	733
10	683	684	684	686	691	693	701	710	715	722	727	733
11	682	683	684	686	692	693	702	710	716	722	727	734
12	681	683	682	684	692	693	702	710	716	722	727	734
13	682	682	681	685	692	693	703	710	715	723	727	734
14	683	682	681	685	692	694	703	710	716	723	727	734
15	683	682	683	686	691	694	703	711	716	723	727	734
16	683	683	683	686	691	694	703	711	717	723	728	733
17	682	683	685	685	691	694	703	711	717	723	728	733
18	683	683	685	685	692	694	704	711	717	723	728	733
19	683	684	685	685	692	695	704	711	718	724	729	733
20	683	685	685	686	693	695	704	711	718	724	729	734
21	682	686	684	686	692	695	704	711	718	724	729	734
22	682	686	685	688	692	695	705	711	718	724	730	734
23	682	686	686	688	693	696	705	712	719	724	730	734
24	682	686	688	688	693	696	705	712	719	724	731	734
25	682	687	688	688	692	696	706	712	719	724	732	735
26	682	687	688	688	692	696	706	713	720	724	732	735
27	682	687	687	689	692	696	706	713	720	725	732	735
28	682	687	687	690	692	696	707	713	720	725	732	733
29	683		687	690	692	696	707	713	720	725	732	732
30	684		686	690	692	696	707	714	720	725	732	736
31	684		686		692		707	714		725		737
Max	*681*	*682*	*681*	*684*	*689*	*692*	*697*	*708*	*714*	*720*	*725*	*732*
SR	*683*	*684*	*685*	*687*	*692*	*694*	*703*	*711*	*717*	*723*	*728*	*734*
Min	*686*	*687*	*688*	*690*	*693*	*696*	*707*	*714*	*720*	*725*	*732*	*737*

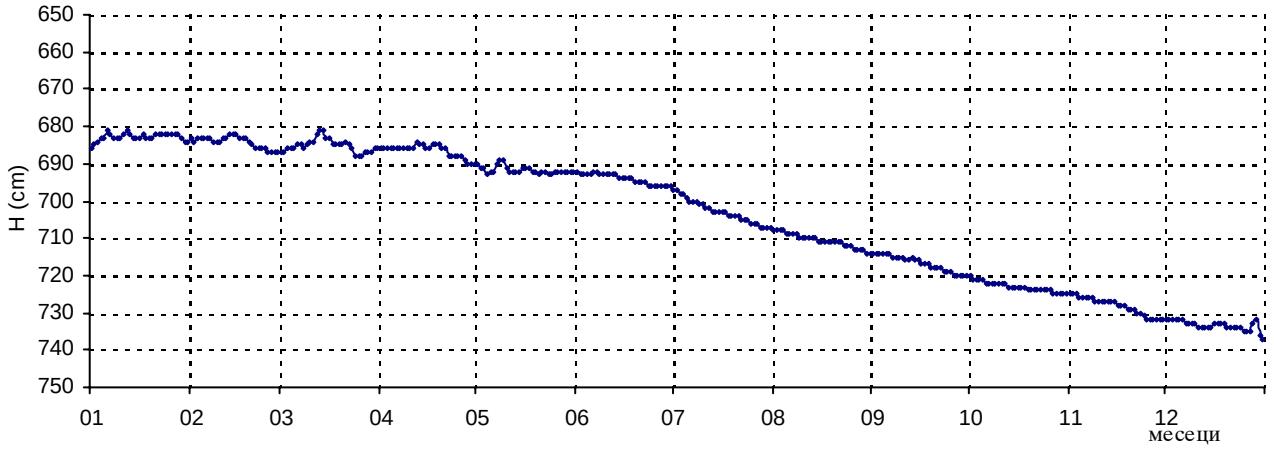

НИВО ПОДЗЕМНИХ ВОДА (см) ГОДИНА: 2011

Шифра станице:	ПД-123	**Подручје:**		**Кота "0" (мнм):**	75.47
Назив пијезометра:	Дубравица-Липе		**Велика Морава**	**Кота терена (мнм):**	

	I	II	III	IV	V	VI	VII	VIII	IX	X	XI	XII
01	573	574	587	592	601	611	618	625	632			646
02	573	574	588	592	602	611	619	625				646
03	572	574	588	592	602	611	619	624			643	646
04	572	575	589	591	603	611	619	624			643	646
05	572	575	589	592	603	611	619	623			643	647
06	571	576	589	593	604	612	619	623			643	647
07	571	577	590	593	604	612	619	623			643	647
08	571	577	591	593	604	612	620	622			643	647
09	571	578	591	594	605	613	620	622			643	647
10	571	579	591	595	605	613	621	622			643	647
11	571	579	592	595	605	613	621	623			643	647
12	571	580	592	595	605	614	621	623			643	647
13	571	580	593	596	606	614	621	624			643	647
14	572	581	593	596	606	614	622	624			644	647
15	572	581	593	597	606	614	622	625			644	647
16	574	582	593	597	607	615	622	626			644	647
17	574	583	593	597	607	615	623	626			644	647
18	575	584	594	598	607	615	623	627			645	647
19	575	584	594	598	608	615	624	627			645	647
20	575	585	594	598	608	615	624	627			645	647
21	576	585	595	598	609	616	625	628			645	647
22	576	585	595	598	609	616	625	628			645	647
23	576	586	595	598	609	616	625	628			645	647
24	576	586	595	598	610	616	626	629			646	647
25	576	586	594	599	610	617	626	629			646	647
26	575	586	594	599	610	617	626	630			646	647
27	575	586	594	599	610	618	626	630			646	647
28	576	587	593	600	610	618	626	631			646	646
29	575		593	600	610	618	626	631			646	646
30	574		593	600	610	618	625	631			646	646
31	574		593		610		625	632				646
Max	*571*	*574*	*587*	*591*	*601*	*611*	*618*	*622*	*632*		*643*	*646*
SR	*573*	*581*	*592*	*596*	*607*	*614*	*622*	*626*	*632*		*644*	*647*
Min	*576*	*587*	*595*	*600*	*610*	*618*	*626*	*632*	*632*		*646*	*647*

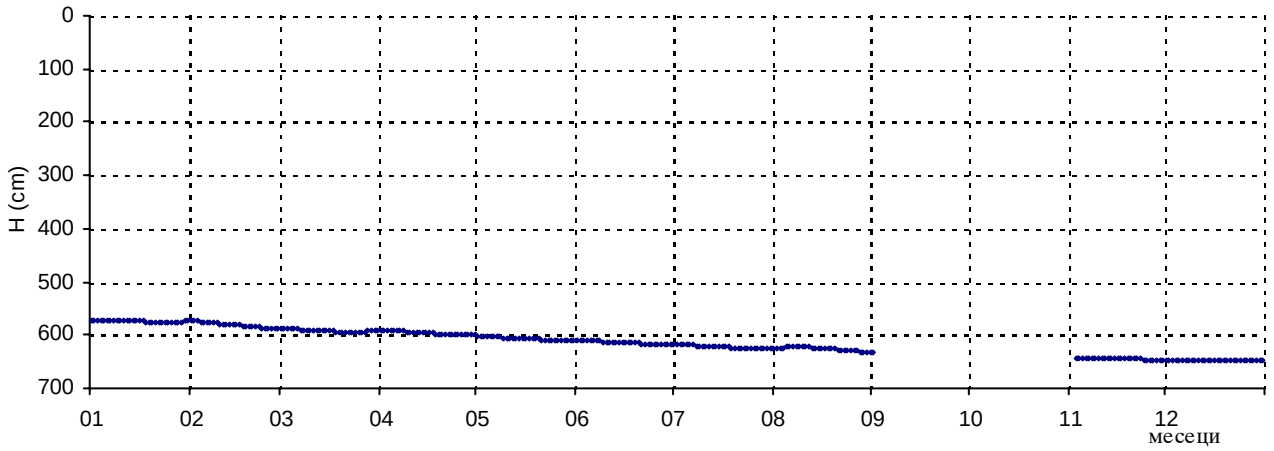

НИВО ПОДЗЕМНИХ ВОДА (см) ГОДИНА: 2011

Шифра станице:	ПД-181	**Подручје:**		**Кота "0" (мнм):**	129.01
Назив пијезометра:	Обреж-Ратаре	**Велика Морава**		**Кота терена (мнм):**	

	I	II	III	IV	V	VI	VII	VIII	IX	X	XI	XII
01						431	494	514	536	540	539	532
02						436	493	513	537	540	539	532
03						441	492	513	537	540	539	530
04						444	491	514	537	541	539	528
05						447	490	515	538	541	539	528
06						448	489	516	538	541	539	528
07						450	490	517	539	541	540	529
08						452	491	518	539	541	540	530
09						453	492	519	539	541	540	528
10						455	494	519	539	541	540	529
11						457	496	521	539	540	539	529
12						458	498	522	539	538	539	528
13						459	500	523	539	537	539	528
14						461	501	524	540	537	539	529
15						463	502	524	540	537	539	529
16						467	504	525	541	536	539	529
17						469	505	526	541	536	538	530
18						472	506	527	542	536	536	529
19						474	507	528	542	537	535	529
20						477	509	528	542	536	534	528
21						480	510	529	542	537	533	527
22						482	509	530	541	537	532	527
23						485	510	531	539	538	531	528
24						487	511	531	537	538	531	529
25						490	512	532	536	538	530	530
26					428	490	514	533	536	538	530	530
27					426	490	514	534	536	538	530	531
28					425	491	515	534	537	538	529	530
29					427	493	516	534	538	538	530	529
30					430	494	516	534	539	538	531	528
31					429		515	536		539		529
Max					*425*	*431*	*489*	*513*	*536*	*536*	*529*	*527*
SR					*428*	*467*	*503*	*525*	*539*	*539*	*536*	*529*
Min					*430*	*494*	*516*	*536*	*542*	*541*	*540*	*532*

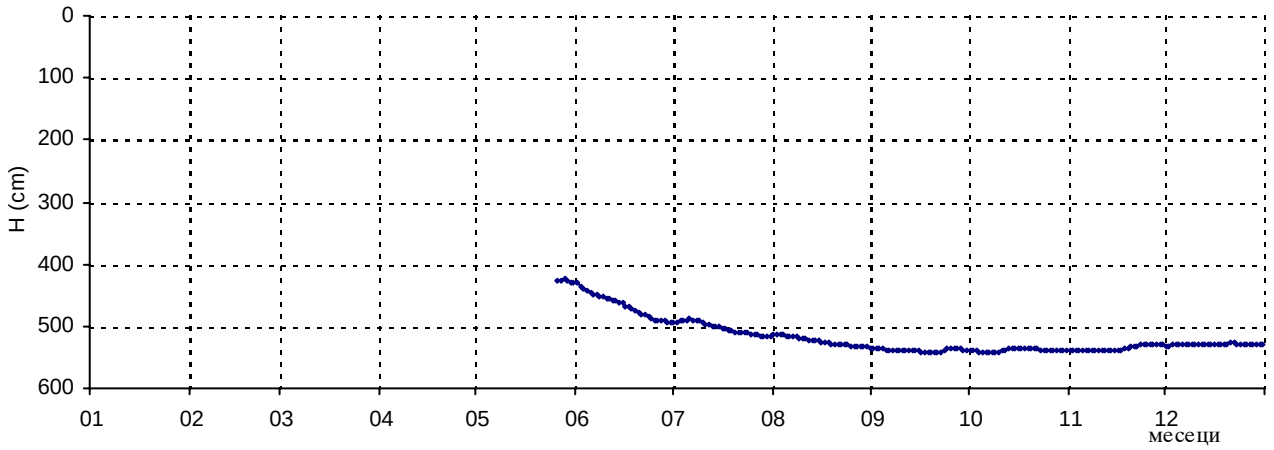

НИВО ПОДЗЕМНИХ ВОДА (см) ГОДИНА: 2011

Шифра станице:	ПЛ-114	**Подручје:**		**Кота "0" (мнм):**	69.19
Назив пијезометра:	Шалинац	**Велика Морава**		**Кота терена (мнм):**	

	I	II	III	IV	V	VI	VII	VIII	IX	X	XI	XII
01	246	246	240	243	252	258	267	274	285	284	276	270
02	246	246	240	243	252	259	267	274	285	283	276	270
03	247	246	241	243	252	259	267	274	281	284	276	270
04	247	247	241	243	252	259	267	274	281	284	275	270
05	246	248	241	244	253	259	267	275	282	284	275	270
06	245	248	241	244	253	260	267	274	282	283	275	270
07	245	248	242	244	253	260	268	274	282	283	275	269
08	245	248	242	244	253	261	268	275	282	283	274	269
09	244	247	240	244	253	261	269	275	283	283	274	269
10	243	245	239	245	253	261	269	275	283	282	274	269
11	242	245	238	246	253	261	269	276	283	282	274	269
12	243	245	237	246	254	261	270	276	284	281	273	268
13	243	246	237	246	254	261	270	277	284	281	273	268
14	244	245	237	247	254	262	270	277	284	281	273	268
15	245	246	237	247	254	262	271	277	284	281	272	268
16	246	246	237	247	254	263	271	278	284	281	272	268
17	247	247	237	248	255	263	272	278	285	280	272	267
18	247	247	238	248	255	263	272	278	285	280	272	267
19	248	247	239	248	255	264	272	279	285	280	272	267
20	248	246	239	249	255	264	273	279	285	280	272	267
21	249	243	239	249	255	264	273	280	284	280	272	267
22	248	242	240	249	255	264	274	280	284	279	272	267
23	247	242	240	250	256	265	274	281	284	279	272	267
24	247	242	241	250	256	265	274	281	284	278	272	267
25	246	241	241	250	256	266	274	281	283	278	271	267
26	245	241	240	251	256	266	274	282	283	277	271	267
27	245	240	241	251	256	266	274	282	284	277	271	267
28	245	240	241	251	257	267	274	283	283	277	271	267
29	246		242	252	257	267	274	284	283	277	271	266
30	246		242	252	258	267	274	284	284	277	271	266
31	245		242		258		274	284		277		266
Max	*242*	*240*	*237*	*243*	*252*	*258*	*267*	*274*	*281*	*277*	*271*	*266*
SR	*246*	*245*	*240*	*247*	*254*	*263*	*271*	*278*	*284*	*281*	*273*	*268*
Min	*249*	*248*	*242*	*252*	*258*	*267*	*274*	*284*	*285*	*284*	*276*	*270*

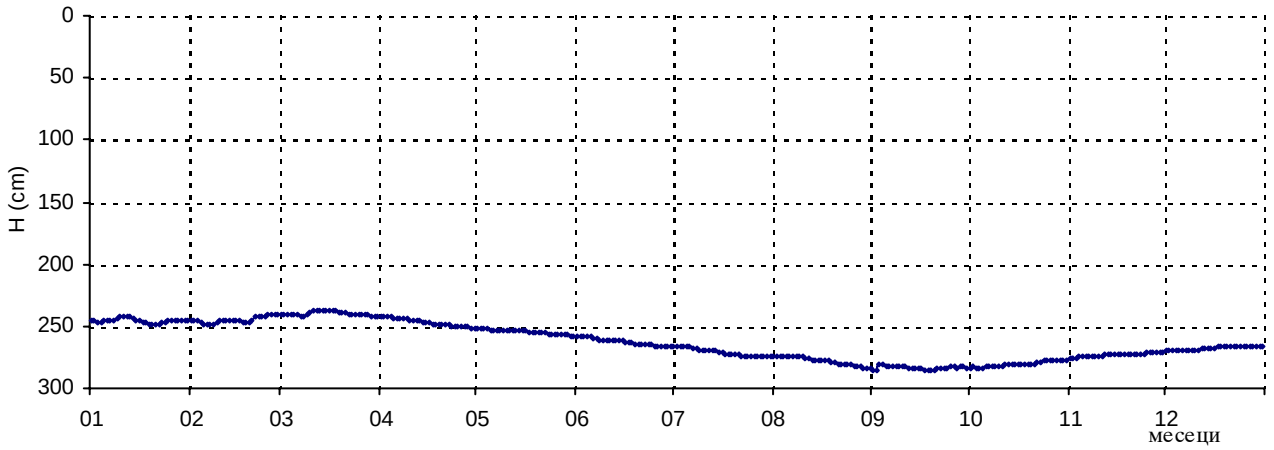

НИВО ПОДЗЕМНИХ ВОДА (см) ГОДИНА: 2011

Шифра станице:	ПЛ-133	**Подручје:**		**Кота "0" (мнм):**	86.24
Назив пијезометра:	Лозовик-Влашки До		**Велика Морава**	**Кота терена (мнм):**	85.84

	I	II	III	IV	V	VI	VII	VIII	IX	X	XI	XII
01	425	427	415	403	417	419	432	456	479	493	502	508
02	424	427	414	402	415	419	433	457	478	494	502	508
03	424	427	414	401	415	418	433	457	479	494	502	508
04	425	427	413	402	415	417	434	458	480	494	502	508
05	425	427	412	402	416	416	435	459	480	495	503	508
06	425	427	411	403	418	416	435	459	481	495	503	509
07	425	427	412	403	418	414	436	459	481	495	503	509
08	425	426	412	401	417	414	437	460	482	496	504	509
09	424	425	410	401	418	415	438	460	483	496	503	510
10	424	424	409	403	418	415	438	461	484	496	504	510
11	424	423	408	403	418	415	439	462	484	497	504	510
12	424	421	407	403	418	415	440	463	484	496	505	510
13	425	422	406	403	418	416	441	463	485	497	505	510
14	424	421	405	402	419	416	442	464	486	498	505	510
15	424	421	405	402	419	418	443	465	486	498	505	510
16	426	421	404	403	420	419	444	466	487	498	505	510
17	426	420	403	404	421	420	447	467	488	498	506	509
18	425	421	404	404	421	421	448	468	488	498	506	511
19	426	421	405	404	421	421	450	469	488	499	506	511
20	425	421	405	414	422	423	449	469	489	499	506	511
21	426	419	405	415	422	425	450	470	489	499	506	511
22	426	419	405	415	423	426	452	471	489	500	507	511
23	425	419	404	416	423	426	453	472	490	499	507	512
24	425	418	404	416	424	426	453	472	490	500	507	511
25	425	418	403	416	424	428	453	473	491	500	507	512
26	424	417	402	417	423	429	453	474	491	500	507	512
27	425	416	402	416	422	429	454	475	491	501	508	512
28	426	415	402	417	421	430	454	475	492	501	507	512
29	426		402	417	422	430	454	476	492	501	508	512
30	426		402	417	423	431	455	477	493	501	508	512
31	426		402		424		455	478		502		512
Max	*424*	*415*	*402*	*401*	*415*	*414*	*432*	*456*	*478*	*493*	*502*	*508*
SR	*425*	*422*	*407*	*408*	*420*	*421*	*445*	*466*	*486*	*498*	*505*	*510*
Min	*426*	*427*	*415*	*417*	*424*	*431*	*455*	*478*	*493*	*502*	*508*	*512*

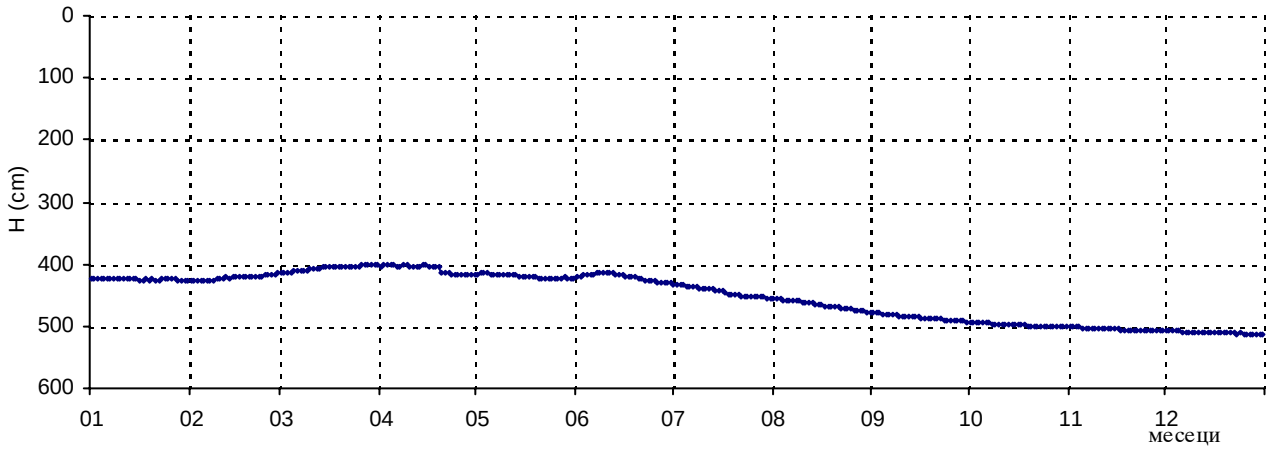

НИВО ПОДЗЕМНИХ ВОДА (см) **ГОДИНА:** 2011

Шифра станице:	ПЛ-141	**Подручје:**		**Кота "0" (мнм):**	96.85
Назив пијезометра:	В.Плана-Жабари	**Велика Морава**		**Кота терена (мнм):**	96.45

	I	II	III	IV	V	VI	VII	VIII	IX	X	XI	XII
01	743	747	748	743	743	757	775	798	821	831	833	837
02	742	747	748	743	743	758	774	795	823	834	833	838
03	742	748	747	742	742	758	774	796	826	832	833	838
04	742	748	747	743	742	757	775	801	822	831	834	838
05	742	748	747	743	743	755	778	799	827	830	834	838
06	742	748	746	743	744	755	777	796	823	830	834	838
07	741	748	746	743	744	755	784	795	823	830	834	838
08	741	748	747	742	745	754	787	794	826	830	834	838
09	741	749	746	743	745	755	789	795	828	830	834	838
10	741	749	745	743	745	757	789	795	828	830	835	838
11	741	749	745	744	746	763	792	796	826	830	835	838
12	741	748	745	745	746	762	791	796	827	830	835	838
13	742	750	745	744	747	760	787	798	828	830	835	838
14	741	750	744	743	748	759	786	803	829	830	835	838
15	742	750	744	743	748	760	792	809	830	830	836	838
16	743	750	744	744	748	767	792	804	830	830	836	838
17	744	750	743	744	748	770	795	806	830	831	836	838
18	743	751	744	745	748	766	800	807	831	831	836	838
19	743	751	744	744	749	767	797	812	828	831	836	838
20	743	751	744	738	752	767	799	810	828	831	837	839
21	743	750	744	740	755	777	796	811	827	832	837	839
22	744	749	744	740	758	779	794	815	826	832	837	839
23	743	749	744	741	753	778	793	814	825	833	837	839
24	743	749	743	741	751	777	794	816	825	832	837	839
25	744	749	743	741	750	775	793	816	825	832	837	839
26	744	749	742	742	750	774	794	820	826	832	837	839
27	744	748	742	745	751	782	793	818	826	832	837	839
28	745	747	743	742	754	777	793	820	827	832	837	840
29	746		742	742	752	777	794	820	827	833	838	840
30	746		742	743	754	779	793	824	830	834	837	840
31	746		742		757		793	825		833		840
Max	*741*	*747*	*742*	*738*	*742*	*754*	*774*	*794*	*821*	*830*	*833*	*837*
SR	*743*	*749*	*745*	*743*	*748*	*766*	*789*	*807*	*827*	*831*	*836*	*838*
Min	*746*	*751*	*748*	*745*	*758*	*782*	*800*	*825*	*831*	*834*	*838*	*840*

НИВО ПОДЗЕМНИХ ВОДА (см) ГОДИНА: 2011

Шифра станице:	218	**Подручје:**		**Кота "0" (мнм):**	227.61
Назив пијезометра:	Станчићи-село		**Западна Морава**	**Кота терена (мнм):**	227.11

	I	II	III	IV	V	VI	VII	VIII	IX	X	XI	XII
01		667	656	631	642	613	650	674	706	703	704	706
02		668	655	631	643	612	650	673	706	703	704	707
03		668	655	631	643	612	651	673	708	703	704	707
04		669	655	631	644	613	651	673	709	705	704	707
05		670	654	632	644	614	652	673	709	705	704	707
06		670	654	633	644	614	651	673	710	706	704	707
07		671	654	633	644	615	652	675	710	706	704	707
08		671	654	634	644	615	652	675	710	706	704	707
09		672	654	634	644	616	654	676	710	706	704	707
10		672	654	635	644	616	656	677	711	705	704	706
11		672	654	636	643	617	657	677	711	705	704	706
12		671	653	637	642	618	658	678	711	704	704	706
13		671	653	638	640	619	659	680	711	704	704	705
14	656	670	652	639	639	620	661	683	712	703	704	705
15	657	670	650	639	637	622	663	685	712	703	704	705
16	658	670	648	639	636	624	664	686	712	702	704	704
17	658	670	646	638	635	625	666	688	713	702	704	704
18	659	670	643	637	634	627	667	689	713	702	705	703
19	660	669	641	636	634	629	669	691	713	701	705	703
20	660	669	640	635	633	631	671	692	713	701	705	702
21	661	668	638	635	631	634	672	694	712	701	705	701
22	662	666	637	635	629	636	672	696	712	701	705	701
23	662	665	636	635	628	639	672	698	711	701	705	701
24	663	663	634	636	627	643	673	699	710	701	706	701
25	663	661	633	637	627	645	673	701	708	701	706	701
26	664	659	632	637	626	646	674	702	706	701	706	701
27	664	658	631	638	622	647	674	703	705	701	706	701
28	665	657	631	639	618	648	674	704	704	700	706	702
29	666		631	640	617	648	675	705	703	701	706	702
30	666		631	641	615	649	675	705	703	702	706	703
31	667		631		614		675	705		703		703
Max	*656*	*657*	*631*	*631*	*614*	*612*	*650*	*673*	*703*	*700*	*704*	*701*
SR	*662*	*668*	*645*	*636*	*634*	*627*	*663*	*687*	*709*	*703*	*705*	*704*
Min	*667*	*672*	*656*	*641*	*644*	*649*	*675*	*705*	*713*	*706*	*706*	*707*

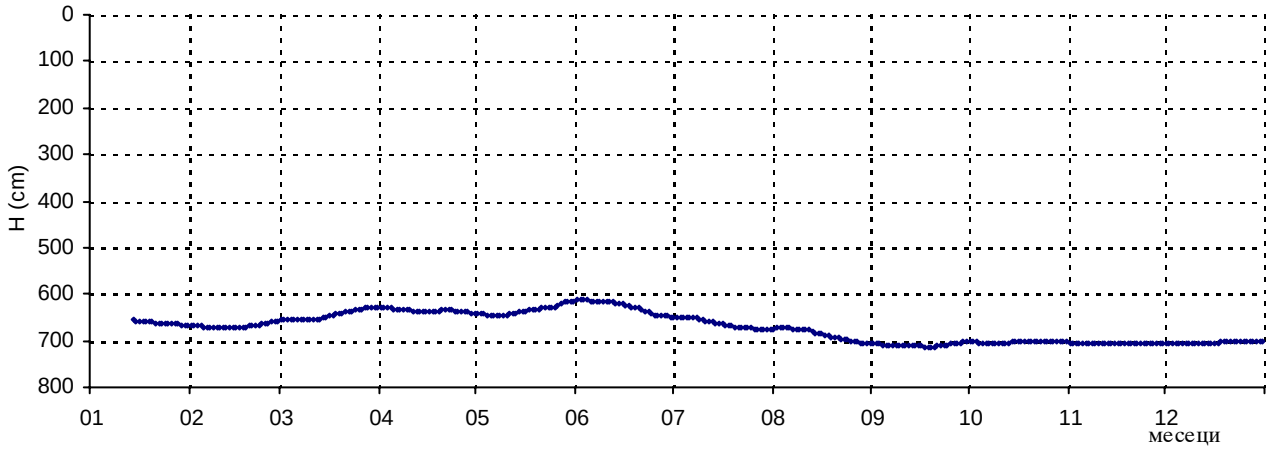

НИВО ПОДЗЕМНИХ ВОДА (см) **ГОДИНА:** 2011

Шифра станице:	К-1					**Подручје:**				**Кота "0" (мнм):**		
Назив пијезометра:	Крушевац-Јасика						**Западна Морава**			**Кота терена (мнм):**		
	I	**II**	**III**	**IV**	**V**	**VI**	**VII**	**VIII**	**IX**	**X**	**XI**	**XII**
01	423	460	437	424	442	416	464	482	504	511	516	521
02	424	461	439	424	443	418	464	481	504	512	516	521
03	426	462	441	425	443	421	463	480	504	512	517	521
04	428	463	442	425	444	423	463	481	505	513	517	521
05	429	463	443	426	444	426	462	481	505	512	517	521
06	430	464	444	428	444	428	461	482	505	512	518	522
07	431	464	444	429	444	429	462	483	506	511	518	522
08	433	464	445	430	443	430	463	484	507	509	518	522
09	434	465	446	431	442	432	464	485	507	508	518	521
10	435	465	447	433	440	434	466	486	508	509	518	520
11	436	466	448	434	439	434	467	486	509	509	519	520
12	437	466	446	436	438	435	468	487	510	510	519	519
13	438	466	442	437	436	437	469	488	510	511	519	519
14	440	465	440	438	434	439	469	489	511	511	519	518
15	442	464	438	436	433	441	470	490	511	512	519	518
16	444	463	436	435	431	444	472	491	512	512	520	517
17	445	463	433	433	429	447	474	492	514	513	519	517
18	447	460	431	432	428	448	476	493	516	513	520	516
19	448	458	430	431	427	450	478	494	517	513	520	516
20	449	455	429	432	427	451	479	495	516	514	520	516
21	450	452	428	432	426	452	480	496	514	514	520	516
22	451	449	427	433	424	453	480	497	512	514	519	517
23	452	446	426	434	422	454	481	498	510	515	519	516
24	453	442	425	435	421	456	481	499	510	515	520	515
25	454	438	424	436	419	457	482	500	511	515	520	515
26	455	438	424	437	418	459	483	500	511	516	520	515
27	456	438	425	438	418	461	484	501	510	516	520	514
28	457	437	426	437	416	462	485	499	510	515	520	513
29	457		427	440	416	463	486	504	511	516	520	513
30	458		426	441	417	464	484	503	511	516	521	512
31	459		425		417		483	504		516		512
Max	*423*	*437*	*424*	*424*	*416*	*416*	*461*	*480*	*504*	*508*	*516*	*512*
Sr	*443*	*457*	*435*	*433*	*431*	*442*	*473*	*491*	*510*	*513*	*519*	*518*
Min	*459*	*466*	*448*	*441*	*444*	*464*	*486*	*504*	*517*	*516*	*521*	*522*

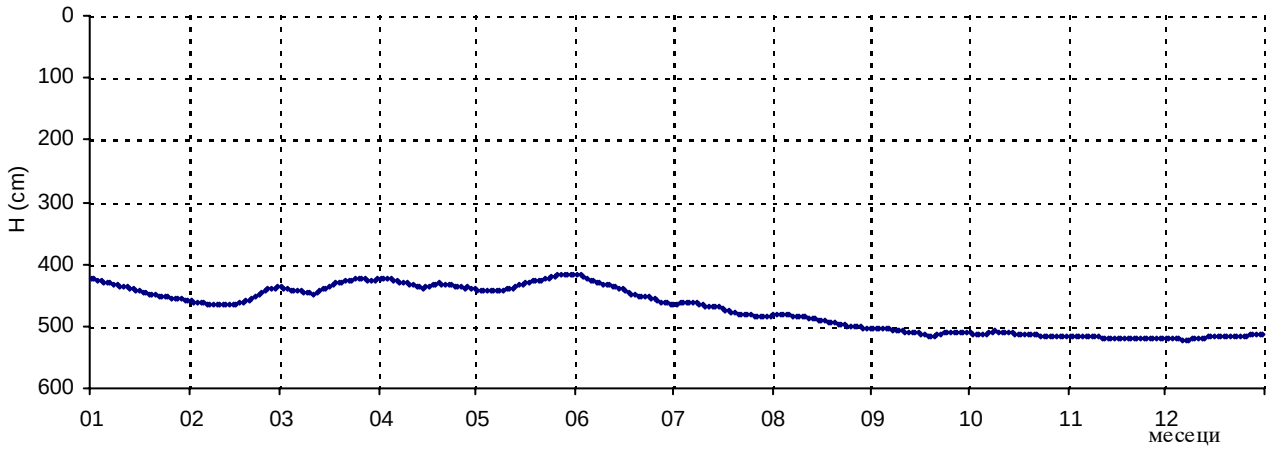

НИВО ПОДЗЕМНИХ ВОДА (см) ***ГОДИНА:*** 2011

Шифра станице: К-2 ***Подручје:*** ***Кота "0" (мнм):***

Назив пијезометра: Крушевац-Јасика ***Западна Морава*** ***Кота терена (мнм):***

	I	II	III	IV	V	VI	VII	VIII	IX	X	XI	XII
01	СУВО	СУВО	СУВО	СУВО	СУВО	СУВО	СУВО	СУВО	СУВО	СУВО	СУВО	СУВО
02	СУВО	СУВО	СУВО	СУВО	СУВО	СУВО	СУВО	СУВО	СУВО	СУВО	СУВО	СУВО
03	СУВО	СУВО	СУВО	СУВО	СУВО	СУВО	СУВО	СУВО	СУВО	СУВО	СУВО	СУВО
04	СУВО	СУВО	СУВО	СУВО	СУВО	СУВО	СУВО	СУВО	СУВО	СУВО	СУВО	СУВО
05	СУВО	СУВО	СУВО	СУВО	СУВО	СУВО	СУВО	СУВО	СУВО	СУВО	СУВО	СУВО
06	СУВО	СУВО	СУВО	СУВО	СУВО	СУВО	СУВО	СУВО	СУВО	СУВО	СУВО	СУВО
07	СУВО	СУВО	СУВО	СУВО	СУВО	СУВО	СУВО	СУВО	СУВО	СУВО	СУВО	СУВО
08	СУВО	СУВО	СУВО	СУВО	СУВО	СУВО	СУВО	СУВО	СУВО	СУВО	СУВО	СУВО
09	СУВО	СУВО	СУВО	СУВО	СУВО	СУВО	СУВО	СУВО	СУВО	СУВО	СУВО	СУВО
10	СУВО	СУВО	СУВО	СУВО	СУВО	СУВО	СУВО	СУВО	СУВО	СУВО	СУВО	СУВО
11	СУВО	СУВО	СУВО	СУВО	СУВО	СУВО	СУВО	СУВО	СУВО	СУВО	СУВО	СУВО
12	СУВО	СУВО	СУВО	СУВО	СУВО	СУВО	СУВО	СУВО	СУВО	СУВО	СУВО	СУВО
13	СУВО	СУВО	СУВО	СУВО	СУВО	СУВО	СУВО	СУВО	СУВО	СУВО	СУВО	СУВО
14	СУВО	СУВО	СУВО	СУВО	СУВО	СУВО	СУВО	СУВО	СУВО	СУВО	СУВО	СУВО
15	СУВО	СУВО	СУВО	СУВО	СУВО	СУВО	СУВО	СУВО	СУВО	СУВО	СУВО	СУВО
16	СУВО	СУВО	СУВО	СУВО	СУВО	СУВО	СУВО	СУВО	СУВО	СУВО	СУВО	СУВО
17	СУВО	СУВО	СУВО	СУВО	СУВО	СУВО	СУВО	СУВО	СУВО	СУВО	СУВО	СУВО
18	СУВО	СУВО	СУВО	СУВО	СУВО	СУВО	СУВО	СУВО	СУВО	СУВО	СУВО	СУВО
19	СУВО	СУВО	СУВО	СУВО	СУВО	СУВО	СУВО	СУВО	СУВО	СУВО	СУВО	СУВО
20	СУВО	СУВО	СУВО	СУВО	СУВО	СУВО	СУВО	СУВО	СУВО	СУВО	СУВО	СУВО
21	СУВО	СУВО	СУВО	СУВО	СУВО	СУВО	СУВО	СУВО	СУВО	СУВО	СУВО	СУВО
22	СУВО	СУВО	СУВО	СУВО	СУВО	СУВО	СУВО	СУВО	СУВО	СУВО	СУВО	СУВО
23	СУВО	СУВО	СУВО	СУВО	СУВО	СУВО	СУВО	СУВО	СУВО	СУВО	СУВО	СУВО
24	СУВО	СУВО	СУВО	СУВО	СУВО	СУВО	СУВО	СУВО	СУВО	СУВО	СУВО	СУВО
25	СУВО	СУВО	СУВО	СУВО	СУВО	СУВО	СУВО	СУВО	СУВО	СУВО	СУВО	СУВО
26	СУВО	СУВО	СУВО	СУВО	СУВО	СУВО	СУВО	СУВО	СУВО	СУВО	СУВО	СУВО
27	СУВО	СУВО	СУВО	СУВО	СУВО	СУВО	СУВО	СУВО	СУВО	СУВО	СУВО	СУВО
28	СУВО	СУВО	СУВО	СУВО	СУВО	СУВО	СУВО	СУВО	СУВО	СУВО	СУВО	СУВО
29	СУВО		СУВО	СУВО	СУВО	СУВО	СУВО	СУВО	СУВО	СУВО	СУВО	СУВО
30	СУВО		СУВО	СУВО	СУВО	СУВО	СУВО	СУВО	СУВО	СУВО	СУВО	СУВО
31	СУВО		СУВО		СУВО		СУВО	СУВО		СУВО		СУВО

Max

SR

Min

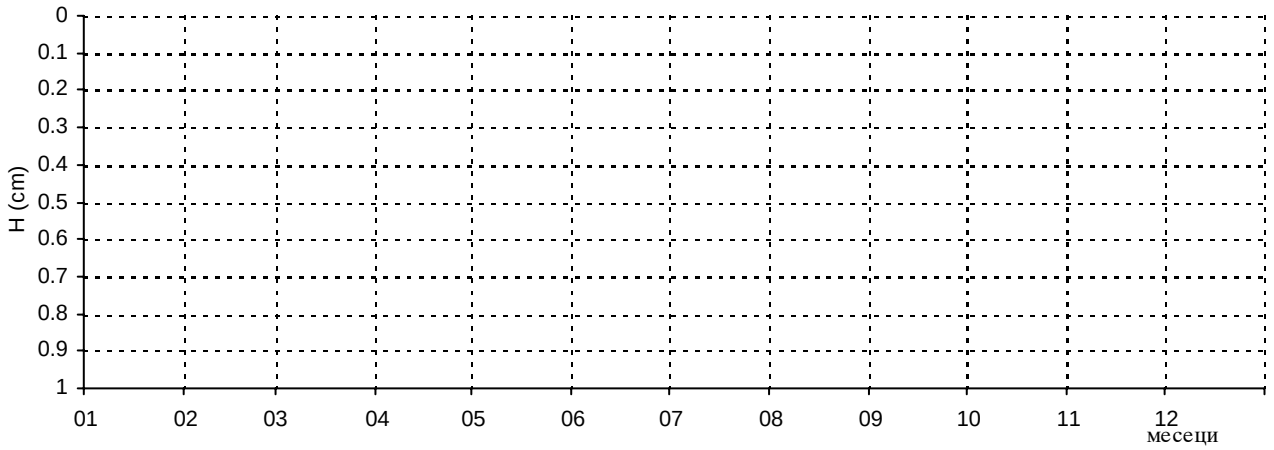

НИВО ПОДЗЕМНИХ ВОДА (см) ***ГОДИНА:*** 2011

Шифра станице: К-3 ***Подручје:*** ***Кота "0" (мнм):***

Назив пијезометра: Крушевац-Јасика ***Западна Морава*** ***Кота терена (мнм):***

	I	II	III	IV	V	VI	VII	VIII	IX	X	XI	XII
01	СУВО	СУВО	СУВО	СУВО	СУВО	СУВО	СУВО	СУВО	СУВО	СУВО	СУВО	СУВО
02	СУВО	СУВО	СУВО	СУВО	СУВО	СУВО	СУВО	СУВО	СУВО	СУВО	СУВО	СУВО
03	СУВО	СУВО	СУВО	СУВО	СУВО	СУВО	СУВО	СУВО	СУВО	СУВО	СУВО	СУВО
04	СУВО	СУВО	СУВО	СУВО	СУВО	СУВО	СУВО	СУВО	СУВО	СУВО	СУВО	СУВО
05	СУВО	СУВО	СУВО	СУВО	СУВО	СУВО	СУВО	СУВО	СУВО	СУВО	СУВО	СУВО
06	СУВО	СУВО	СУВО	СУВО	СУВО	СУВО	СУВО	СУВО	СУВО	СУВО	СУВО	СУВО
07	СУВО	СУВО	СУВО	СУВО	СУВО	СУВО	СУВО	СУВО	СУВО	СУВО	СУВО	СУВО
08	СУВО	СУВО	СУВО	СУВО	СУВО	СУВО	СУВО	СУВО	СУВО	СУВО	СУВО	СУВО
09	СУВО	СУВО	СУВО	СУВО	СУВО	СУВО	СУВО	СУВО	СУВО	СУВО	СУВО	СУВО
10	СУВО	СУВО	СУВО	СУВО	СУВО	СУВО	СУВО	СУВО	СУВО	СУВО	СУВО	СУВО
11	СУВО	СУВО	СУВО	СУВО	СУВО	СУВО	СУВО	СУВО	СУВО	СУВО	СУВО	СУВО
12	СУВО	СУВО	СУВО	СУВО	СУВО	СУВО	СУВО	СУВО	СУВО	СУВО	СУВО	СУВО
13	СУВО	СУВО	СУВО	СУВО	СУВО	СУВО	СУВО	СУВО	СУВО	СУВО	СУВО	СУВО
14	СУВО	СУВО	СУВО	СУВО	СУВО	СУВО	СУВО	СУВО	СУВО	СУВО	СУВО	СУВО
15	СУВО	СУВО	СУВО	СУВО	СУВО	СУВО	СУВО	СУВО	СУВО	СУВО	СУВО	СУВО
16	СУВО	СУВО	СУВО	СУВО	СУВО	СУВО	СУВО	СУВО	СУВО	СУВО	СУВО	СУВО
17	СУВО	СУВО	СУВО	СУВО	СУВО	СУВО	СУВО	СУВО	СУВО	СУВО	СУВО	СУВО
18	СУВО	СУВО	СУВО	СУВО	СУВО	СУВО	СУВО	СУВО	СУВО	СУВО	СУВО	СУВО
19	СУВО	СУВО	СУВО	СУВО	СУВО	СУВО	СУВО	СУВО	СУВО	СУВО	СУВО	СУВО
20	СУВО	СУВО	СУВО	СУВО	СУВО	СУВО	СУВО	СУВО	СУВО	СУВО	СУВО	СУВО
21	СУВО	СУВО	СУВО	СУВО	СУВО	СУВО	СУВО	СУВО	СУВО	СУВО	СУВО	СУВО
22	СУВО	СУВО	СУВО	СУВО	СУВО	СУВО	СУВО	СУВО	СУВО	СУВО	СУВО	СУВО
23	СУВО	СУВО	СУВО	СУВО	СУВО	СУВО	СУВО	СУВО	СУВО	СУВО	СУВО	СУВО
24	СУВО	СУВО	СУВО	СУВО	СУВО	СУВО	СУВО	СУВО	СУВО	СУВО	СУВО	СУВО
25	СУВО	СУВО	СУВО	СУВО	СУВО	СУВО	СУВО	СУВО	СУВО	СУВО	СУВО	СУВО
26	СУВО	СУВО	СУВО	СУВО	СУВО	СУВО	СУВО	СУВО	СУВО	СУВО	СУВО	СУВО
27	СУВО	СУВО	СУВО	СУВО	СУВО	СУВО	СУВО	СУВО	СУВО	СУВО	СУВО	СУВО
28	СУВО	СУВО	СУВО	СУВО	СУВО	СУВО	СУВО	СУВО	СУВО	СУВО	СУВО	СУВО
29	СУВО		СУВО	СУВО	СУВО	СУВО	СУВО	СУВО	СУВО	СУВО	СУВО	СУВО
30	СУВО		СУВО	СУВО	СУВО	СУВО	СУВО	СУВО	СУВО	СУВО	СУВО	СУВО
31	СУВО		СУВО		СУВО		СУВО	СУВО		СУВО		СУВО

Max

SR

Min

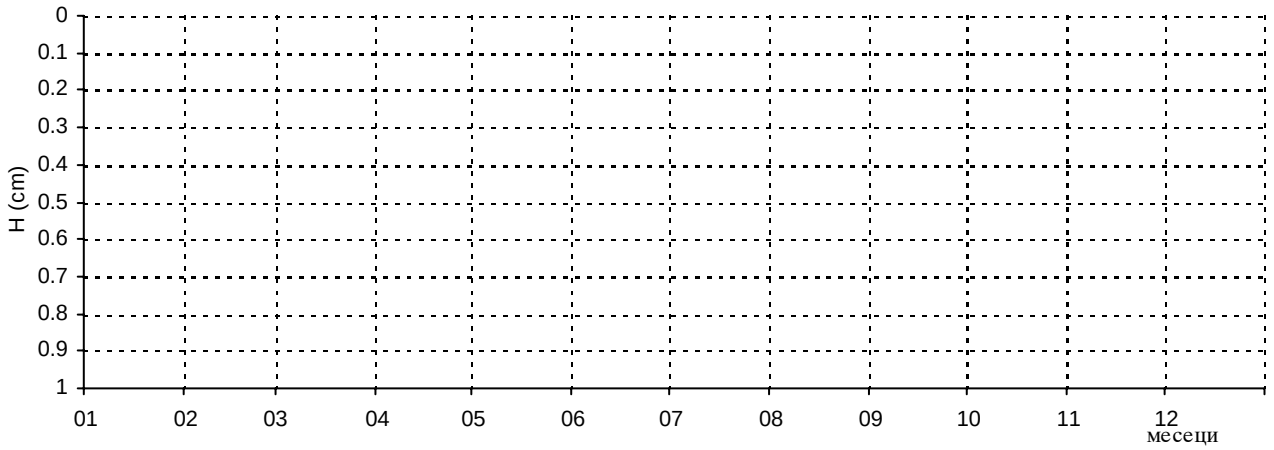

НИВО ПОДЗЕМНИХ ВОДА (см) ГОДИНА: 2011

Шифра станице:	502	**Подручје:**		**Кота "0" (мнм):**	159.45
Назив пијезометра:	Бобовиште		**Јужна Морава**	**Кота терена (мнм):**	158.87

	I	II	III	IV	V	VI	VII	VIII	IX	X	XI	XII
01		419	423	417	422	429	439	449	462	472	480	486
02		419	424	417	422	430	439	450	462	472	480	485
03		420	424	416	423	430	439	450	463	473	481	486
04		420	423	416	423	430	439	450	463	473	481	485
05		420	422	416	425	430	440	451	464	474	481	485
06		420	421	417	426	431	440	451	464	474	481	486
07		421	422	417	425	431	441	451	464	474	482	486
08		420	424	416	424	431	441	452	465	474	482	486
09		421	422	416	425	431	442	452	465	474	482	486
10		421	422	417	426	432	442	453	466	475	482	486
11		421	421	417	425	432	442	453	466	475	483	486
12		419	422	418	425	432	442	454	466	475	483	486
13		421	421	417	426	433	443	454	467	475	483	486
14		421	421	417	426	433	443	454	467	476	484	486
15		421	422	418	426	433	443	455	467	476	484	486
16	413	422	421	419	426	434	444	455	468	476	484	486
17	414	421	420	420	427	434	444	456	468	477	484	486
18	413	422	420	420	427	434	444	456	468	477	484	487
19	414	422	420	420	427	434	445	457	468	477	485	487
20	413	422	420	420	427	435	445	457	468	477	485	487
21	414	422	421	421	428	436	445	457	469	477	485	487
22	415	422	421	420	428	436	446	458	469	478	485	488
23	414	423	420	421	428	436	446	458	469	478	485	488
24	415	423	419	421	428	436	446	458	470	478	485	488
25	416	423	418	422	428	437	447	459	470	479	485	488
26	416	423	416	422	429	437	447	459	470	479	485	489
27	416	422	417	421	429	437	448	460	471	479	485	489
28	417	422	417	421	428	438	448	460	471	479	485	489
29	418		416	422	429	438	448	461	471	480	486	489
30	418		416	422	430	438	448	461	472	480	485	489
31	419		417		429		449	461		480		489
Max	*413*	*419*	*416*	*416*	*422*	*429*	*439*	*449*	*462*	*472*	*480*	*485*
SR	*415*	*421*	*420*	*419*	*426*	*434*	*444*	*455*	*467*	*476*	*483*	*487*
Min	*419*	*423*	*424*	*422*	*430*	*438*	*449*	*461*	*472*	*480*	*486*	*489*

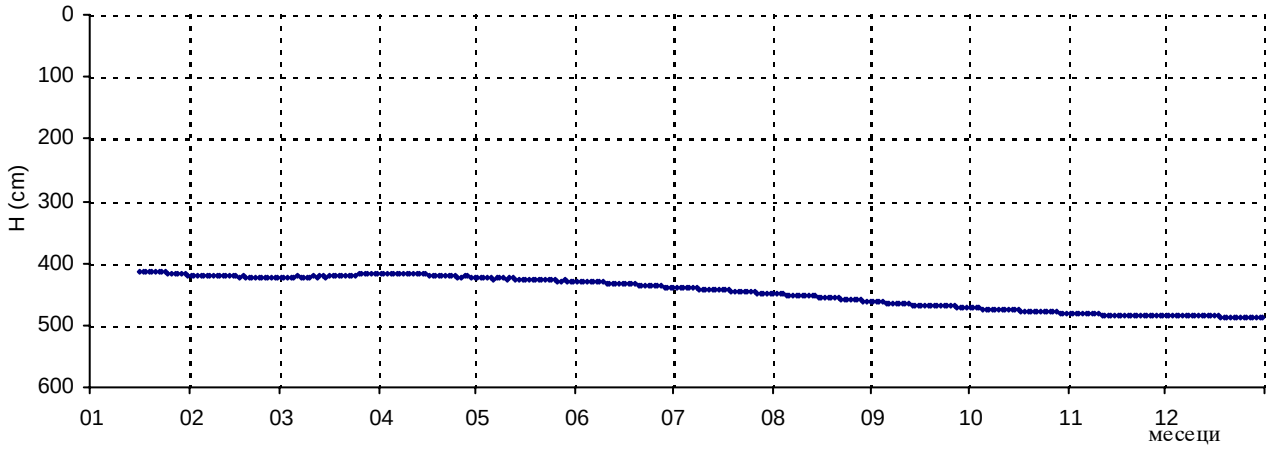

НИВО ПОДЗЕМНИХ ВОДА (см) ГОДИНА: 2011

Шифра станице:	513	**Подручје:**		**Кота "0" (мнм):**	181.37
Назив пијезометра:	Ново Село-стара школа		**Јужна Морава**	**Кота терена (мнм):**	181.17

	I	II	III	IV	V	VI	VII	VIII	IX	X	XI	XII
01		338	335	328	334	344	351	366	384	392		
02		338	334	328	334	344	351	366	384	392		
03		338	334	327	333	345	351	367	385	392		
04		338	334	327	333	346	352	367	385	393		
05		338	333	328	334	345	352	368	385	393		
06		338	332	329	335	344	352	369	385	393		
07		338	332	329	335	344	352	369	386	393		
08		338	333	327	334	345	354	369	387	393		
09		338	332	327	335	344	355	370	387	393		
10		338	331	328	335	344	356	371	387	393		
11		338	331	328	335	343	356	371	388	393		
12		336	331	329	335	343	356	372	388			
13		338	330	328	335	344	357	373	389			
14		337	331	328	336	345	358	374	389			
15	336	337	330	329	336	346	358	374	390			
16	337	337	330	330	336	347	360	374	390			
17	338	337	329	330	337	347	360	376	390			
18	337	337	329	330	337	348	361	376	391			
19	336	337	330	330	337	350	361	376	391			
20	336	337	330	330	337	351	362	377	390			
21	336	337	330	331	338	352	362	377	390			
22	337	335	331	331	339	351	363	378	390			
23	336	336	330	332	339	352	363	379	390			
24	336	336	330	332	339	352	364	379	390			
25	336	336	330	332	339	351	365	381	390			
26	336	335	329	333	340	351	365	381	391			
27	336	334	329	333	340	351	365	382	390			
28	337	334	329	332	342	350	365	382	391			
29	337		329	333	343	351	365	382	391			
30	337		328	333	343	351	365	383	391			
31	337		328		344		365	383				
Max	*336*	*334*	*328*	*327*	*333*	*343*	*351*	*366*	*384*	*392*		
SR	*337*	*337*	*331*	*330*	*337*	*347*	*359*	*375*	*389*	*393*		
Min	*338*	*338*	*335*	*333*	*344*	*352*	*365*	*383*	*391*	*393*		

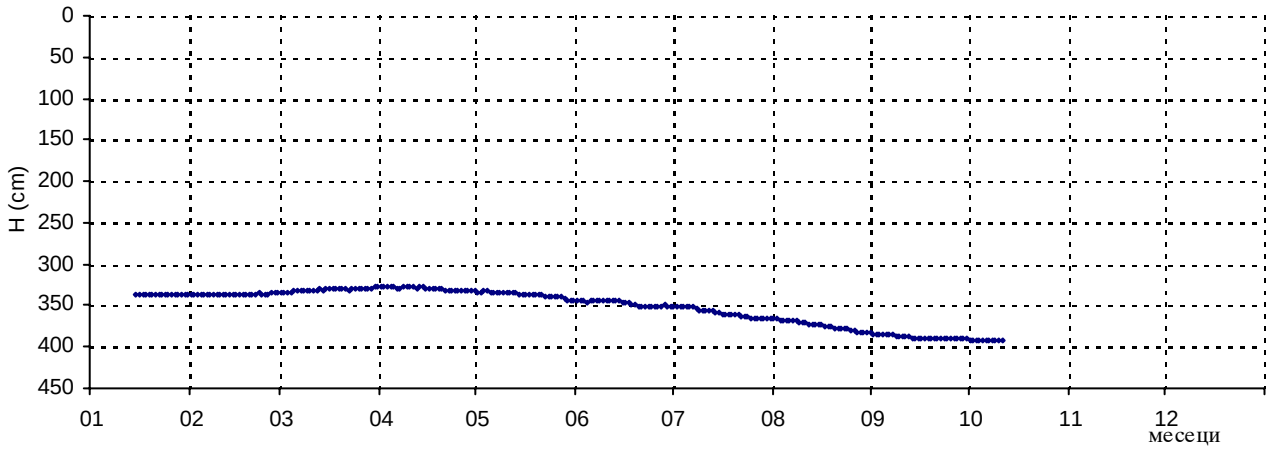

НИВО ПОДЗЕМНИХ ВОДА (см) **ГОДИНА:** 2011

Шифра станице:	234A	**Подручје:**		**Кота "0" (мнм):**	74.85
Назив пијезометра:	Забрежје-Савска 22	**Колубара**		**Кота терена (мнм):**	73.95

	I	II	III	IV	V	VI	VII	VIII	IX	X	XI	XII
01	501	521	559	557	587	614	638	662	677	704	717	731
02	500	522	558	556	590	615	639	662	678	705	717	731
03	501	524	560	557	589	616	639	662	679	705	717	732
04	501	527	561	559	593	616	640	660	680	706	717	732
05	501	526	559	563	594	617	641	661	681	707	717	732
06	501	530	561	564	596	617	642	660	682	708	717	733
07	503	531	565	564	594	618	643	660	683	708	718	734
08	503	531	565	566	595	618	644	660	684	709	718	735
09	504	536	564	566	597	620	645	662	685	709	718	735
10	506	538	564	570	598	620	646	662	686	710	718	735
11	506	538	565	572	598	621	646	663	687	711	719	736
12	509	540	566	570	599	622	648	663	688	712	720	736
13	509	543	566	573	601	623	648	663	689	713	720	737
14	513	543	568	573	601	623	649	664	690	714	721	737
15	514	545	568	575	602	624	650	665	691	714	721	737
16	519	547	567	576	604	624	651	666	692	715	722	737
17	519	548	566	577	605	625	651	666	693	715	722	736
18	519	550	569	576	606	625	652	667	693	715	723	738
19	520	552	570	575	607	626	653	667	694	716	724	738
20	521	553	572	577	608	628	654	668	695	716	724	738
21	522	553	572	577	609	628	655	669	697	716	725	738
22	522	553	570	576	609	629	657	669	697	716	725	737
23	520	555	566	578	609	630	657	670	698	716	726	737
24	520	555	563	579	609	632	658	671	699	716	727	735
25	520	554	559	580	609	633	659	672	700	716	728	735
26	517	556	556	580	610	634	660	672	701	716	728	734
27	518	554	557	582	609	635	662	673	702	716	729	733
28	520	557	554	583	610	635	662	674	702	717	729	731
29	519		554	585	612	636	662	674	703	717	730	729
30	517		555	586	613	636	662	675	704	717	730	728
31	520		556		613		662	676		717		728
Max	*500*	*521*	*554*	*556*	*587*	*614*	*638*	*660*	*677*	*704*	*717*	*728*
SR	*512*	*542*	*563*	*572*	*602*	*625*	*651*	*666*	*691*	*713*	*722*	*734*
Min	*522*	*557*	*572*	*586*	*613*	*636*	*662*	*676*	*704*	*717*	*730*	*738*

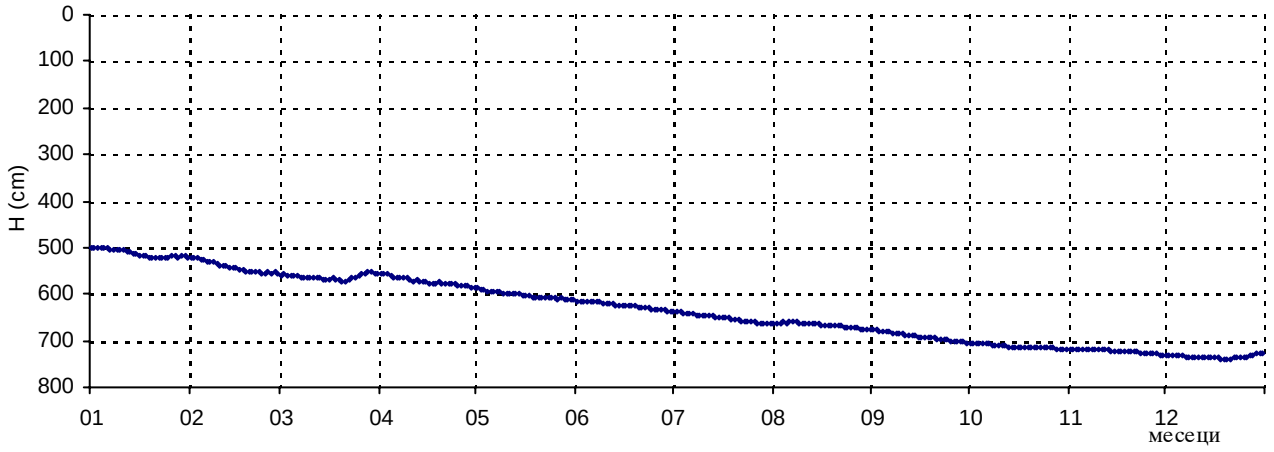

НИВО ПОДЗЕМНИХ ВОДА (см) ГОДИНА: 2011

Шифра станице:	236А	**Подручје:**		**Кота "0" (мнм):**	75.05
Назив пијезометра:	Обреновац-Беопетрол	**Колубара**		**Кота терена (мнм):**	74.45

	I	II	III	IV	V	VI	VII	VIII	IX	X	XI	XII
01	249	238	230	248	264	267	286	278	298	402	316	296
02	248	240	230	248	264	269	286	279	298	405	313	296
03	249	242	231	248	264	270	285	279	299	408	311	295
04	249	243	232	249	265	271	286	280	299	410	310	294
05	249	244	233	250	266	272	286	281	299	412	308	294
06	249	245	232	251	267	272	284	281	300	413	307	294
07	249	243	230	250	267	273	285	282	298	412	305	293
08	248	241	230	249	267	274	286	283	298	412	304	292
09	248	242	230	251	264	275	287	283	299	410	303	291
10	247	242	230	253	265	275	288	283	300	408	302	290
11	247	243	232	254	266	276	288	284	300	406	301	291
12	247	244	234	254	267	276	289	284	300	405	300	290
13	249	246	235	255	268	277	289	285	301	404	299	290
14	249	246	237	251	269	277	289	286	314	405	298	290
15	250	247	239	253	269	278	290	287	333	407	296	290
16	251	248	241	251	269	278	291	289	346	408	296	283
17	252	249	241	252	269	279	291	290	355	409	297	280
18	251	250	244	254	268	280	291	291	363	405	297	283
19	252	251	245	255	268	280	292	291	369	405	297	284
20	252	241	246	255	269	281	292	292	374	407	297	284
21	251	237	244	257	266	281	292	293	376	398	297	283
22	245	237	242	257	267	282	292	293	377	382	297	284
23	241	236	243	258	268	283	292	294	379	368	297	285
24	240	235	244	259	268	283	292	294	382	358	298	284
25	239	234	245	260	269	284	288	295	384	350	297	285
26	237	233	244	261	269	284	287	295	386	343	296	286
27	237	232	246	262	270	285	288	296	388	337	296	286
28	236	230	246	262	271	285	289	296	391	333	296	285
29	237		247	263	265	285	289	297	395	329	296	284
30	236		244	263	265	285	279	297	399	324	296	283
31	236		246		266		278	297		320		283
Max	*236*	*230*	*230*	*248*	*264*	*267*	*278*	*278*	*298*	*320*	*296*	*280*
SR	*246*	*241*	*238*	*254*	*267*	*278*	*288*	*288*	*340*	*387*	*301*	*288*
Min	*252*	*251*	*247*	*263*	*271*	*285*	*292*	*297*	*399*	*413*	*316*	*296*

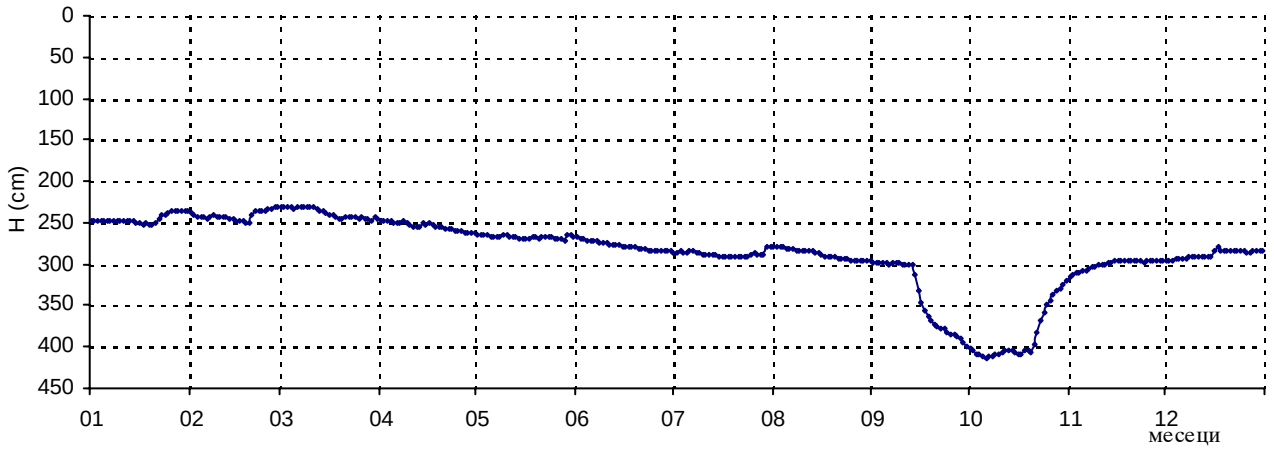

НИВО ПОДЗЕМНИХ ВОДА (см) *ГОДИНА:* 2011

Шифра станице:	830А	***Подручје:***		***Кота "0" (мнм):***	116.05
Назив пијезометра:	Боговађа	***Колубара***		***Кота терена (мнм):***	115.61

	I	*II*	*III*	*IV*	*V*	*VI*	*VII*	*VIII*	*IX*	*X*	*XI*	*XII*
01	430	426	312	300	370	249	412	447	487	499	498	497
02	430	425	311	306	367	269	414	451	488	500	498	497
03	432	427	310	309	371	279	416	453	489	500	498	496
04	434	427	310	313	371	292	418	456	489	500	497	497
05	436	428	307	317	374	300	421	457	490	501	497	496
06	437	427	275	322	378	311	413	455	491	501	497	494
07	437	424	259	326	381	321	419	457	491	501	498	492
08	437	410	257	326	382	329	423	459	491	501	498	493
09	436	395	255	330	377	340	427	461	492	501	498	491
10	434	390	253	336	382	301	431	463	493	500	498	491
11	435	390	252	341	383	308	434	464	493	502	498	493
12	434	390	250	345	385	319	436	465	493	502	498	495
13	437	395	243	346	388	328	438	466	494	502	498	497
14	437	394	239	328	392	336	439	468	495	501	498	499
15	438	395	242	306	394	344	442	469	495	502	496	500
16	441	394	247	299	397	352	445	470	496	501	496	497
17	442	395	250	304	395	358	446	472	497	502	497	496
18	442	397	260	311	386	364	448	473	497	502	497	496
19	443	400	270	317	380	369	449	474	498	502	496	497
20	443	363	277	322	382	375	451	475	498	502	497	498
21	441	349	261	330	387	381	447	477	494	503	497	498
22	436	334	249	335	391	385	449	478	492	499	497	500
23	433	325	253	340	393	389	451	479	492	497	497	501
24	430	323	259	346	383	393	452	480	493	497	498	501
25	429	322	265	352	381	397	453	481	495	497	498	502
26	426	321	268	356	385	402	454	482	496	498	497	503
27	425	314	275	359	389	404	456	483	498	498	497	504
28	425	311	283	363	392	407	458	484	498	498	496	503
29	425		284	366	308	408	458	484	498	498	497	503
30	424		288	367	216	410	443	485	499	498	497	503
31	424		293		229		444	486		498		503
Max	*424*	*311*	*239*	*299*	*216*	*249*	*412*	*447*	*487*	*497*	*496*	*491*
SR	*434*	*382*	*270*	*331*	*371*	*347*	*438*	*469*	*494*	*500*	*497*	*498*
Min	*443*	*428*	*312*	*367*	*397*	*410*	*458*	*486*	*499*	*503*	*498*	*504*

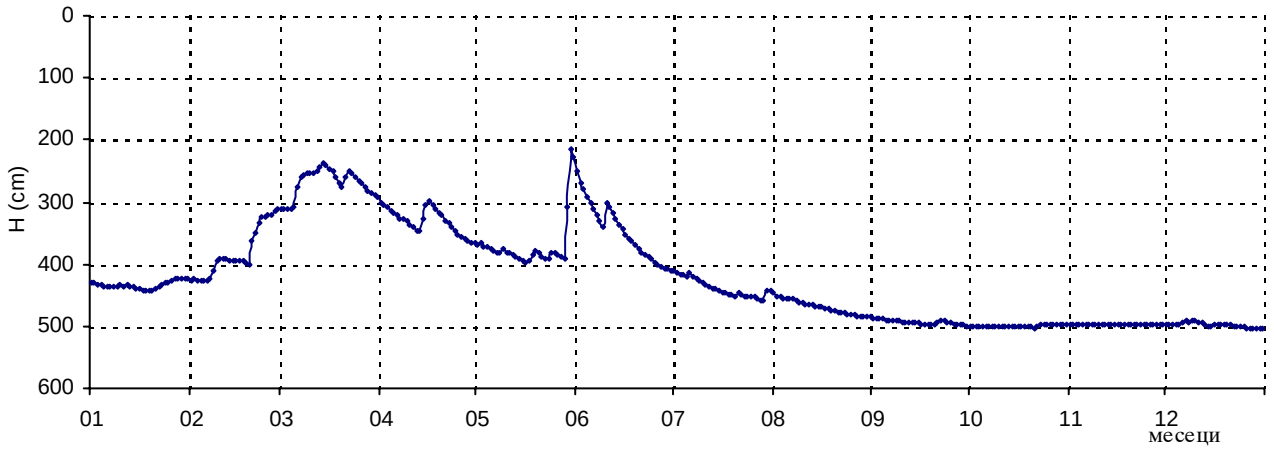

НИВО ПОДЗЕМНИХ ВОДА (см) *ГОДИНА:* 2011

Шифра станице:	П-3	***Подручје:***		***Кота "0" (мнм):***	79.7
Назив пијезометра:	Мач.Митровица	***Мачва***		***Кота терена (мнм):***	79.39

	I	II	III	IV	V	VI	VII	VIII	IX	X	XI	XII
01			374	375	437	434	470	486	525	539	522	545
02			378	380	439	440	471	487	527	540	518	545
03			380	379	440	443	473	488	527	541	516	545
04			380	383	441	443	474	490	528	541	515	545
05			381	389	442	441	476	492	528	541	514	545
06			378	396	442	439	478	494	529	542	515	544
07			377	401	440	441	478	496	530	542	517	545
08			379	407	441	442	480	498	530	542	519	545
09			378	413	434	439	482	501	531	542	522	544
10		375	380	420	437	416	484	503	532	543	526	543
11		379	383	423	438	418	485	505	533	543	529	542
12		377	385	426	440	421	487	506	533	543	533	540
13		381	388	427	442	418	488	508	534	542	535	538
14		383	391	425	444	417	490	509	535	542	536	537
15		386	393	423	444	419	491	510	536	543	537	536
16		387	391	418	447	422	492	510	536	542	539	534
17		387	389	412	448	428	491	511	537	543	540	530
18		387	390	407	449	434	493	511	537	543	541	530
19		388	386	409	444	440	496	512	538	543	542	528
20		384	377	411	433	446	496	513	539	542	542	522
21		380	362	414	424	450	496	514	539	540	542	512
22		376	347	415	411	454	496	515	540	538	541	501
23		373	336	419	413	456	498	517	540	538	542	493
24		371	334	423	415	457	500	518	541	536	541	489
25		368	333	426	421	460	499	519	541	537	541	490
26		369	337	428	417	461	491	520	541	537	542	495
27		368	344	433	417	463	495	520	542	535	543	499
28		370	351	435	419	464	497	521	538	533	543	502
29			359	436	423	466	497	522	538	530	544	504
30			367	436	427	468	496	523	539	527	544	506
31			370		430		487	524		526		508
Max		*368*	*333*	*375*	*411*	*416*	*470*	*486*	*525*	*526*	*514*	*489*
SR		*378*	*371*	*413*	*434*	*441*	*488*	*508*	*535*	*539*	*533*	*525*
Min		*388*	*393*	*436*	*449*	*468*	*500*	*524*	*542*	*543*	*544*	*545*

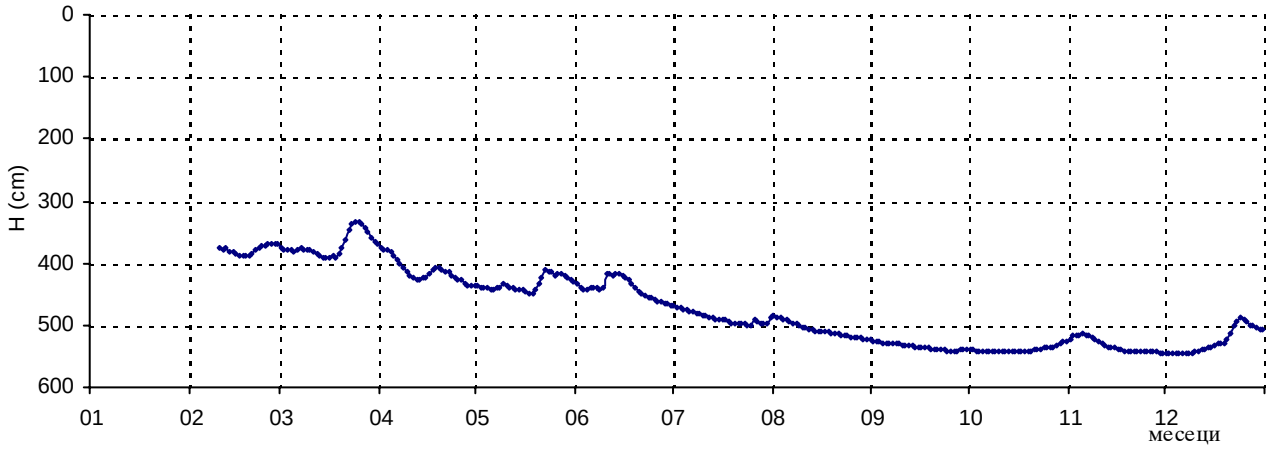

НИВО ПОДЗЕМНИХ ВОДА (см) ГОДИНА: 2011

Шифра станице:	Пд-7111	**Подручје:**		**Кота "0" (мнм):**	98.69
Назив пијезометра:	Пуревине	**Мачва**		**Кота терена (мнм):**	

	I	II	III	IV	V	VI	VII	VIII	IX	X	XI	XII
01	354	445	460	473	472	466	539	564	576	589	545	589
02	357	441	462	469	475	458	550	566	576	589	540	590
03	365	433	442	461	485	465	545	570	578	590	543	592
04	373	425	439	470	491	448	544	571	577	591	536	593
05	385	443	431	465	481	442	553	571	580	591	540	589
06	381	446	432	463	469	453	537	573	582	591	558	593
07	390	454	438	467	469	465	531	568	576	592	537	593
08	401	450	438	479	483	472	545	567	575	592	556	592
09	415	436	441	468	486	464	550	574	572	592	567	585
10	420	453	446	477	479	466	540	577	573	593	574	586
11	408	468	433	489	471	478	550	578	573	577	578	582
12	430	458	446	489	490	478	553	579	573	564	581	584
13	429	465	447	478	480	484	552	581	568	571	584	589
14	426	473	472	476	469	498	555	582	573	568	586	581
15	429	471	471	471	471	505	542	583	573	559	587	586
16	432	466	448	444	472	503	523	584	577	571	589	558
17	446	458	454	440	473	511	525	583	576	571	590	564
18	468	469	433	452	469	522	544	580	578	576	591	562
19	445	460	431	461	443	517	548	573	582	562	592	560
20	438	460	432	464	430	522	523	579	581	536	586	531
21	427	457	419	474	426	530	516	569	584	525	560	541
22	430	455	436	473	430	532	524	575	583	535	578	555
23	439	450	443	470	431	525	537	578	584	520	555	558
24	438	447	436	482	443	517	540	579	575	532	545	561
25	454	443	452	477	459	523	545	579	583	547	556	567
26	441	447	441	494	444	536	555	575	585	552	560	565
27	439	443	465	493	440	534	559	572	587	547	576	570
28	436	456	461	477	435	530	563	568	589	537	579	571
29	435		461	473	441	538	566	565	587	514	584	560
30	449		457	461	432	548	569	574	588	521	587	554
31	455		458		459		557	571		545		568
Max	*354*	*425*	*419*	*440*	*426*	*442*	*516*	*564*	*568*	*514*	*536*	*531*
SR	*420*	*453*	*446*	*471*	*461*	*498*	*545*	*574*	*579*	*563*	*568*	*573*
Min	*468*	*473*	*472*	*494*	*491*	*548*	*569*	*584*	*589*	*593*	*592*	*593*

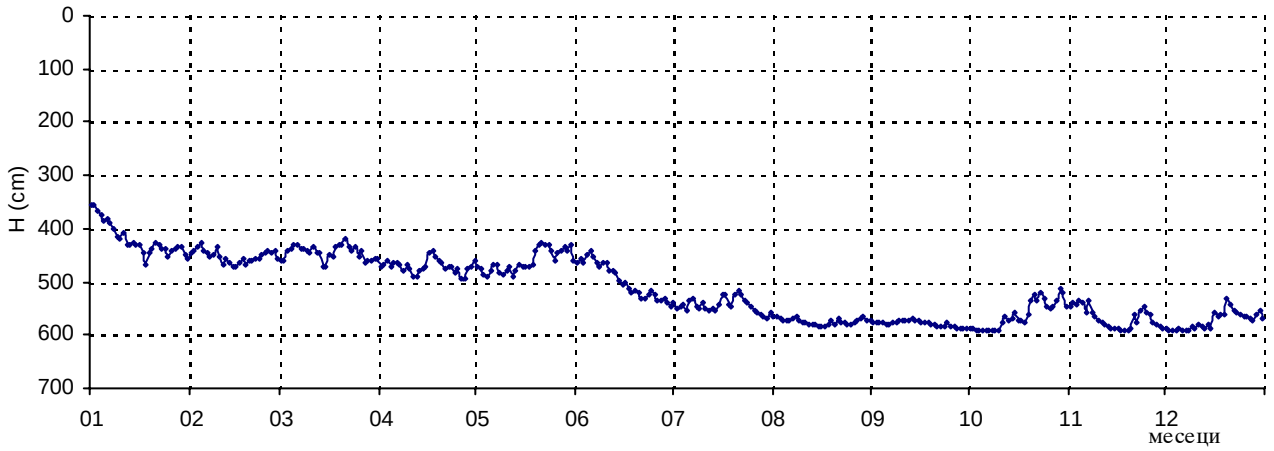

НИВО ПОДЗЕМНИХ ВОДА (см) ГОДИНА: 2011

Шифра станице:	Пд-713	**Подручје:**		**Кота "0" (мнм):**	80.86
Назив пијезометра:	Нећај	**Мачва**		**Кота терена (мнм):**	80.41

	I	II	III	IV	V	VI	VII	VIII	IX	X	XI	XII
01	287	304	286	294	321	340	361	385	419	430	427	430
02	287	305	287	295	321	342	362	385	420	430	427	430
03	288	306	286	296	322	342	362	386	423	431	426	429
04	289	306	286	297	322	343	363	386	423	440	426	429
05	290	307	286	298	324	343	365	386	421	433	424	430
06	292	307	285	300	326	343	367	386	421	434	424	430
07	293	308	284	301	326	345	368	388	422	433	424	431
08	294	308	283	302	325	348	370	394	421	434	424	430
09	294	309	283	303	325	346	372	391	423	434	425	430
10	295	308	283	306	324	341	374	393	427	434	425	429
11	297	296	283	308	324	339	376	397	425	434	426	429
12	297	294	284	308	326	339	379	399	423	433	427	429
13	300	296	286	308	328	338	380	400	425	433	427	428
14	301	295	287	309	330	338	383	399	426	432	427	428
15	301	294	288	308	330	339	384	400	427	432	427	427
16	303	294	288	308	332	341	386	402	427	432	427	426
17	304	295	288	308	333	343	387	403	429	432	428	424
18	304	295	289	308	332	345	387	407	430	432	429	425
19	305	295	290	308	332	347	389	408	428	432	428	426
20	306	294	290	307	332	350	390	406	428	432	429	424
21	306	293	289	309	332	350	391	407	429	433	430	422
22	305	291	288	311	332	353	389	414	428	433	429	420
23	303	290	287	313	332	355	389	410	428	433	429	420
24	302	289	286	313	334	357	389	411	427	433	428	418
25	301	288	286	315	334	359	389	412	427	431	429	417
26	300	287	285	315	333	361	385	413	428	430	428	418
27	300	285	286	317	335	360	384	414	429	429	429	418
28	301	285	288	318	335	361	385	415	429	430	429	418
29	301		289	319	337	362	386	421	429	429	430	418
30	301		290	319	337	362	385	417	430	428	430	418
31	302		292		339		385	418		428		418
Max	*287*	*285*	*283*	*294*	*321*	*338*	*361*	*385*	*419*	*428*	*424*	*417*
SR	*298*	*297*	*287*	*307*	*330*	*348*	*379*	*402*	*426*	*432*	*427*	*425*
Min	*306*	*309*	*292*	*319*	*339*	*362*	*391*	*421*	*430*	*440*	*430*	*431*

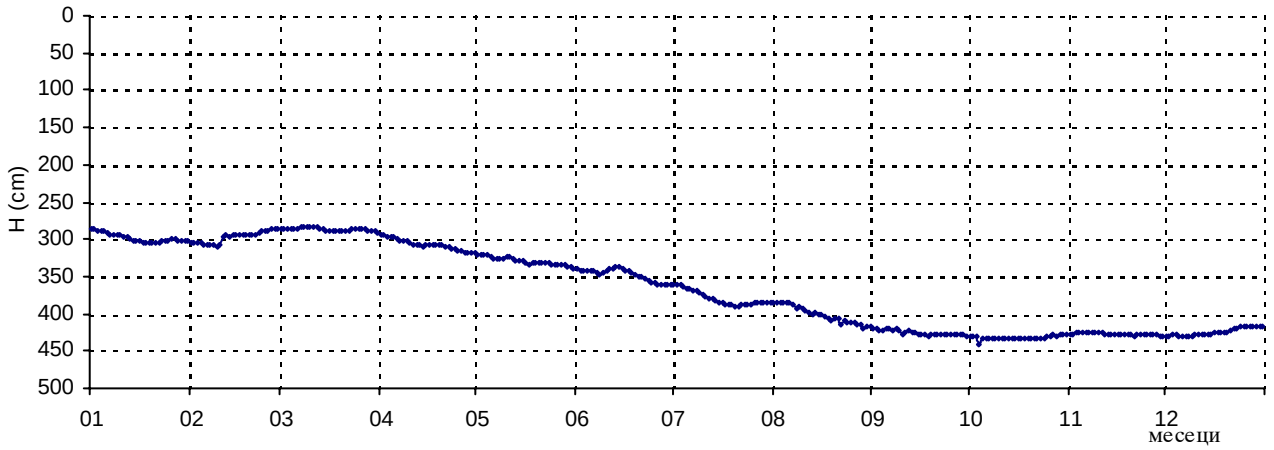

НИВО ПОДЗЕМНИХ ВОДА (см) **ГОДИНА:** 2011

Шифра станице:	163	**Подручје:**		**Кота "0" (мнм):**	73.79
Назив пијезометра:	Борча-дубок		**Панчевачки рит**	**Кота терена (мнм):**	73.39

	I	II	III	IV	V	VI	VII	VIII	IX	X	XI	XII
01		266	243	246	276	238	299	303	344	355	356	361
02		267	242	247	274	243	300	306	344	355	357	361
03		268	243	247	272	246	301	308	345	356	357	360
04		269	244	248	269	248	302	310	346	356	356	360
05		270	243	250	271	251	304	311	347	357	357	359
06		269	242	251	274	254	305	307	347	357	357	359
07		269	242	252	275	257	307	309	346	357	358	356
08		266	241	251	275	260	309	312	347	358	358	357
09		264	238	253	276	263	311	314	348	356	358	353
10		263	238	255	277	264	312	315	349	357	358	352
11		262	238	257	273	265	314	317	349	357	358	353
12		261	237	257	274	268	316	318	350	356	359	353
13		263	237	258	275	270	317	319	351	357	359	353
14		262	239	257	277	272	318	322	352	357	358	354
15		262	240	258	277	275	320	323	353	358	358	354
16		263	240	260	276	277	322	326	353	357	358	348
17		263	240	261	274	279	323	327	354	358	359	343
18		264	242	262	275	281	324	328	354	357	359	343
19		265	243	263	263	282	326	330	355	357	359	344
20	280	257	244	264	265	285	327	331	356	357	359	344
21	279	249	241	266	267	287	323	332	347	358	359	344
22	273	249	236	266	269	288	324	333	346	354	359	344
23	267	249	236	267	271	290	326	335	347	351	360	345
24	265	248	237	269	273	292	326	336	349	351	360	345
25	264	247	237	270	274	293	326	337	351	352	361	346
26	263	247	237	271	276	295	326	338	352	353	360	348
27	263	245	240	272	278	296	327	339	353	354	361	348
28	264	244	241	273	279	296	329	340	353	355	360	348
29	264		242	274	239	297	327	341	354	356	361	347
30	264		243	275	229	298	313	341	355	356	361	347
31	265		244		233		301	343		356		347
Max	*263*	*244*	*236*	*246*	*229*	*238*	*299*	*303*	*344*	*351*	*356*	*343*
SR	*268*	*260*	*240*	*260*	*270*	*274*	*316*	*324*	*350*	*356*	*359*	*351*
Min	*280*	*270*	*244*	*275*	*279*	*298*	*329*	*343*	*356*	*358*	*361*	*361*

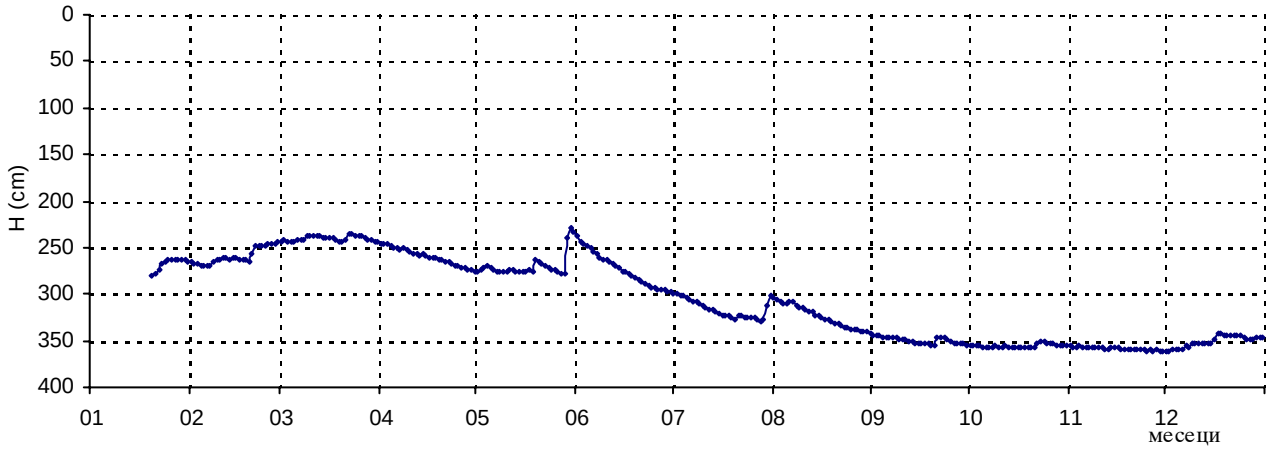

НИВО ПОДЗЕМНИХ ВОДА (см) ГОДИНА: 2011

Шифра станице:	0041/Д	**Подручје:**		**Кота "0" (мнм):**	104
Назив пијезометра:	Његошево (Њ-1/Д)	**Бачка**		**Кота терена (мнм):**	103.79

	I	II	III	IV	V	VI	VII	VIII	IX	X	XI	XII
01	877	867	861	848	835	829	829	836	849	863	867	871
02	877	866	861	848	834	829	831	837	849	862	867	870
03	877	866	860	847	835	830	831	837	850	862	867	869
04	877	865	860	846	835	830	830	837	851	863	866	868
05	877	865	859	846	837	829	831	837	851	863	866	867
06	876	863	857	847	838	828	831	837	851	863	867	867
07	875	863	858	846	837	827	831	837	852	862	868	869
08	875	862	860	843	836	827	832	837	851	861	869	868
09	874	862	858	843	836	828	833	837	851	862	868	871
10	874	862	856	844	836	828	833	839	853	864	868	870
11	873	861	856	843	834	828	833	840	853	865	868	870
12	872	859	855	843	833	829	834	839	853	864	871	871
13	873	861	855	842	833	829	834	838	854	864	871	870
14	871	859	855	842	834	829	834	839	855	866	870	871
15	871	859	855	841	832	830	835	840	855	867	869	871
16	872	858	854	842	832	830	835	841	857	867	868	869
17	873	857	852	842	833	829	835	842	857	867	869	866
18	871	862	852	842	833	829	835	842	856	866	869	869
19	871	862	853	841	832	828	835	843	856	865	869	872
20	870	862	854	840	832	830	835	843	856	865	869	870
21	869	862	854	840	832	831	835	844	858	866	870	871
22	870	861	855	839	831	831	836	844	858	867	869	872
23	868	862	854	839	831	830	836	845	858	866	870	874
24	867	862	852	839	831	830	836	845	858	866	871	874
25	867	862	850	839	831	831	836	845	859	865	872	874
26	866	861	848	838	831	832	835	846	860	866	871	876
27	866	860	848	838	830	832	836	846	861	866	871	877
28	867	860	848	837	829	831	837	846	862	868	869	876
29	868		848	837	830	830	835	848	862	868	871	874
30	866		848	836	831	830	834	847	862	868	870	873
31	866		848		830		836	848		867		872
Max	*866*	*857*	*848*	*836*	*829*	*827*	*829*	*836*	*849*	*861*	*866*	*866*
SR	*871*	*862*	*854*	*842*	*833*	*829*	*834*	*841*	*855*	*865*	*869*	*871*
Min	*877*	*867*	*861*	*848*	*838*	*832*	*837*	*848*	*862*	*868*	*872*	*877*

НИВО ПОДЗЕМНИХ ВОДА (см) ГОДИНА: 2011

Шифра станице:	0081	**Подручје:**		**Кота "0" (мнм):**	82.09
Назив пијезометра:	Бач (Б-1)	**Бачка**		**Кота терена (мнм):**	81.95

	I	II	III	IV	V	VI	VII	VIII	IX	X	XI	XII
01	57	63	70	68	79	89	109	134	163	163	156	158
02	57	64	70	69	78	90	110	135	163	163	156	158
03	59	65	69	68	78	81	110	136	164	163	156	157
04	61	66	70	69	80	82	111	137	164	163	156	157
05	62	66	68	71	81	83	112	137	165	163	155	157
06	62	65	66	72	83	85	114	137	165	163	156	156
07	62	65	65	72	82	86	115	137	165	162	156	157
08	60	64	63	69	82	88	117	139	165	162	156	157
09	58	65	60	70	81	90	119	140	165	162	156	158
10	58	65	59	74	80	91	121	139	165	162	156	157
11	58	65	59	74	80	92	122	141	166	161	156	157
12	58	63	58	74	80	93	125	142	166	161	156	157
13	60	66	58	74	82	93	126	143	167	161	157	157
14	59	65	60	74	83	95	128	145	167	161	156	158
15	60	66	61	74	82	96	130	146	168	161	156	158
16	62	65	61	75	83	96	132	148	168	160	156	157
17	62	66	60	75	83	97	133	149	168	160	156	156
18	61	66	62	76	84	98	135	149	168	159	156	155
19	62	67	65	75	84	99	136	151	169	159	156	156
20	61	68	65	75	84	100	138	152	168	159	157	156
21	57	68	65	76	85	101	136	153	166	159	157	155
22	51	68	64	76	83	103	137	154	165	159	157	155
23	49	69	63	76	84	104	137	155	164	158	157	155
24	51	70	64	77	83	105	136	156	164	158	157	155
25	54	70	64	78	83	106	136	157	164	157	157	156
26	53	70	62	78	84	108	133	158	164	157	157	156
27	56	68	65	78	85	109	133	160	163	157	157	156
28	58	69	65	79	85	109	134	161	163	157	157	156
29	59		65	79	87	110	134	161	163	157	158	156
30	59		67	79	88	109	132	162	163	156	157	155
31	61		67		88		133	162		156		156
Max	*49*	*63*	*58*	*68*	*78*	*81*	*109*	*134*	*163*	*156*	*155*	*155*
SR	*58*	*66*	*64*	*74*	*83*	*96*	*127*	*148*	*165*	*160*	*156*	*156*
Min	*62*	*70*	*70*	*79*	*88*	*110*	*138*	*162*	*169*	*163*	*158*	*158*

НИВО ПОДЗЕМНИХ ВОДА (см) ГОДИНА: 2011

Шифра станице:	0091	**Подручје:**		**Кота "0" (мнм):**	85.25
Назив пијезометра:	Нови Сад-ГМС (РШ-1)	**Бачка**		**Кота терена (мнм):**	85.42

	I	II	III	IV	V	VI	VII	VIII	IX	X	XI	XII
01			738	725	723	734	751	768	785	798	808	818
02			737	724	724	737	751	768	786	798	810	819
03			736	723	724	737	751	769	786	799	808	818
04			736	723	727	737	751	768	786	799	809	818
05			735	725	728	736	752	769	786	799	810	818
06			734	725	729	736	753	770	788	800	811	819
07			736	724	728	737	754	769	787	798	810	818
08			737	721	727	737	755	770	787	799	812	819
09			734	721	729	738	756	773	788	798	811	821
10			733	725	729	739	756	772	790	800	811	820
11			732	725	727	740	756	773	789	801	812	819
12			733	722	727	741	759	773	789	800	813	820
13			731	724	727	741	758	773	790	802	813	819
14			732	723	729	741	758	774	789	802	812	821
15			731	723	727	743	759	775	791	804	813	821
16			730	724	729	743	761	776	792	803	813	821
17			727	724	731	743	759	776	792	805	813	816
18		738	729	724	731	743	760	777	791	805	813	823
19		738	729	722	731	742	761	777	792	803	814	822
20		738	729	723	731	746	760	778	794	805	814	822
21		737	729	724	731	746	762	779	794	806	815	823
22		737	729	722	732	746	763	779	794	804	815	823
23		738	727	723	733	746	764	779	794	806	815	824
24		739	727	723	733	746	763	779	795	806	816	823
25		738	726	724	733	749	764	780	796	806	816	825
26		738	724	723	734	750	765	781	796	806	817	825
27		735	726	724	733	749	766	781	797	807	817	825
28		737	724	724	732	748	766	782	797	807	815	824
29			724	724	734	749	766	782	798	808	817	823
30			725	724	735	749	765	783	798	808	818	823
31			725		735		767	784		808		824
Max		*735*	*724*	*721*	*723*	*734*	*751*	*768*	*785*	*798*	*808*	*816*
SR		*738*	*730*	*724*	*730*	*742*	*759*	*775*	*791*	*803*	*813*	*821*
Min		*739*	*738*	*725*	*735*	*750*	*767*	*784*	*798*	*808*	*818*	*825*

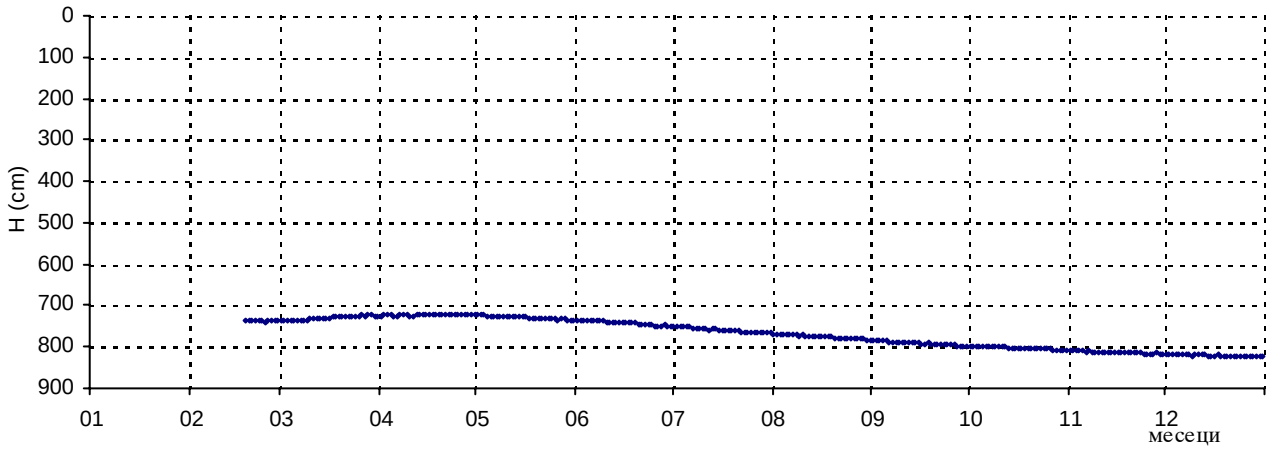

НИВО ПОДЗЕМНИХ ВОДА (см) ГОДИНА: 2011

Шифра станице:	0221/Д	**Подручје:**		**Кота "0" (мнм):**	80.47
Назив пијезометра:	Никинци (НИ-1/Д)	**Срем**		**Кота терена (мнм):**	80.31

	I	II	III	IV	V	VI	VII	VIII	IX	X	XI	XII
01	360	353	299	285	321	357	391	429	460	477	487	494
02	359	352	297	286	320	358	393	430	462	478	488	493
03	360	351	295	286	322	359	395	431	462	479	487	493
04	361	351	294	287	324	362	397	432	461	479	488	493
05	361	350	292	288	326	363	398	435	464	478	488	493
06	361	349	289	290	329	363	400	432	464	480	488	494
07	361	349	286	291	330	365	401	432	464	480	489	493
08	361	347	281	291	331	367	404	435	466	480	490	493
09	361	345	276	292	330	365	407	435	466	480	489	494
10	361	341	272	295	331	368	410	437	468	481	489	493
11	361	337	270	296	331	367	409	438	466	481	490	493
12	361	333	269	297	333	369	408	439	467	481	491	494
13	362	333	268	298	335	369	413	439	468	482	491	493
14	362	330	268	298	338	370	414	442	469	482	491	494
15	362	328	269	299	338	372	414	444	470	483	490	494
16	364	327	269	301	340	376	418	443	470	482	491	494
17	365	326	268	303	340	377	418	444	471	483	491	492
18	364	325	269	305	341	379	419	447	472	483	491	494
19	364	325	272	306	343	382	421	448	471	484	492	495
20	364	321	273	306	346	381	421	449	471	484	492	494
21	364	316	275	308	347	384	420	451	471	484	492	494
22	363	314	276	310	346	385	421	451	471	484	492	494
23	361	313	276	311	348	386	422	451	471	484	492	495
24	359	311	276	313	349	388	424	452	472	484	493	495
25	359	308	277	313	349	386	424	456	474	484	493	496
26	357	306	276	315	349	392	425	455	474	485	493	497
27	356	303	277	316	350	391	427	455	474	486	493	497
28	356	300	278	317	351	390	428	457	475	486	493	496
29	355		280	318	352	391	428	458	476	487	494	496
30	354		282	319	355	391	428	460	476	487	493	496
31	353		283		358		430	460		487		496
Max	*353*	*300*	*268*	*285*	*320*	*357*	*391*	*429*	*460*	*477*	*487*	*492*
SR	*360*	*330*	*278*	*301*	*339*	*375*	*414*	*444*	*469*	*482*	*491*	*494*
Min	*365*	*353*	*299*	*319*	*358*	*392*	*430*	*460*	*476*	*487*	*494*	*497*

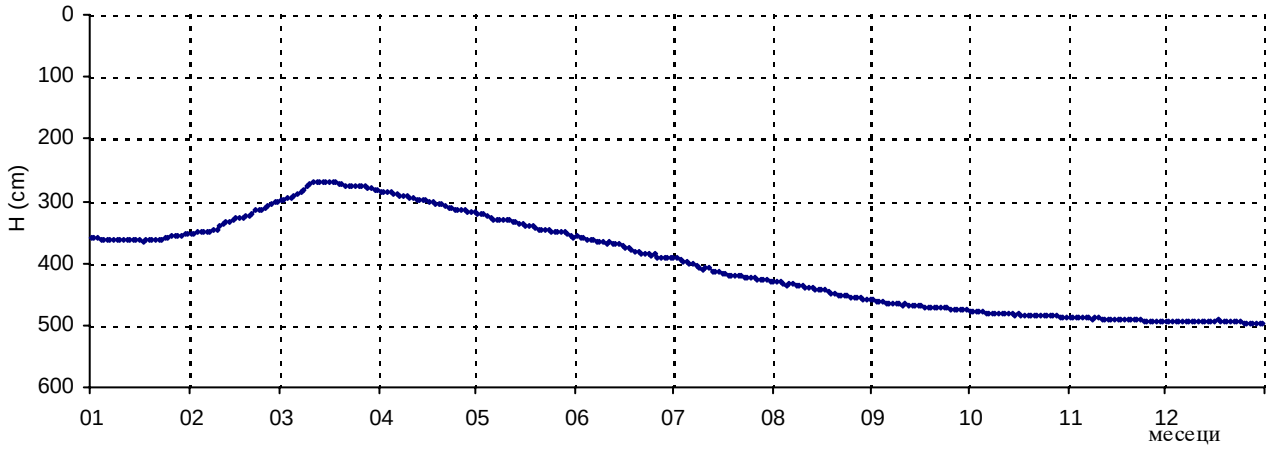

НИВО ПОДЗЕМНИХ ВОДА (см) ГОДИНА: 2011

Шифра станице:	0231-д	**Подручје:**		**Кота "0" (мнм):**	81.7
Назив пијезометра:	Лаћарак (Л-1/д)	**Срем**		**Кота терена (мнм):**	81.45

	I	II	III	IV	V	VI	VII	VIII	IX	X	XI	XII
01								333	379	406	417	425
02								333	381	407	417	425
03								333	382	409	417	425
04							297	333	383	411	416	426
05							299	334	385	412	415	426
06							300	335	385	412	414	427
07							302	337	385	413	414	426
08							304	339	387	413	415	426
09							307	340	388	415	416	425
10							310	342	389	415	417	425
11							313	343	390	415	418	425
12							315	345	391	415	418	424
13							317	347	393	416	418	424
14							319	349	394	416	418	423
15							322	350	395	417	419	421
16							324	352	396	417	420	420
17							326	354	397	417	420	421
18							328	356	398	417	420	421
19							329	358	398	418	421	419
20							331	360	399	419	422	418
21							332	361	400	420	422	416
22							333	363	401	421	422	415
23							334	364	401	420	422	413
24							333	366	401	419	422	412
25							330	368	402	418	422	412
26							331	370	403	418	423	412
27							332	372	404	418	424	411
28							332	374	404	418	424	410
29							332	375	405	418	425	410
30							332	376	406	417	425	410
31							332	378		417		411
Max							*297*	*333*	*379*	*406*	*414*	*410*
SR							*321*	*353*	*394*	*416*	*419*	*419*
Min							*334*	*378*	*406*	*421*	*425*	*427*

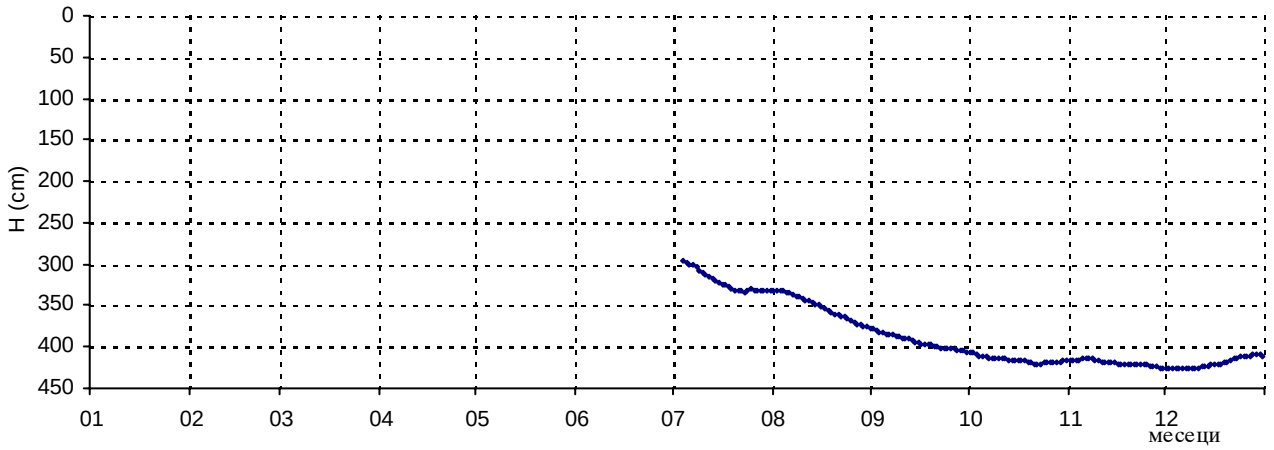

ТЕМПЕРАТУРЕ
ПОДЗЕМНИХ ВОДА

ТЕМПЕРАТУРА ПОДЗЕМНИХ ВОДА (°C) *ГОДИНА:* 2011

Шифра станице: ПД-121 ***Подручје:*** ***Кота "0" (мнм):*** 75.96

Назив пијезометра: Дубравица-Липе ***Велика Морава*** ***Кота терена (мнм):***

Дан	*I*	*II*	*III*	*IV*	*V*	*VI*	*VII*	*VIII*	*IX*	*X*	*XI*	*XII*
01	9.5	9.0	10.5	11.2	11.5	11.5	10.5	10.0		9.5	9.5	10.0
05	9.5	9.5	10.5	11.0	12.0	12.0	10.0	10.0		10.0	9.5	10.0
10	9.0	9.5	11.0	10.8	12.0	11.0	10.0	10.5		10.0	9.0	9.5
15	8.5	10.0	11.0	11.0	11.5	11.5	10.5	10.5		10.0	9.5	9.0
20	9.0	10.0	11.0	10.8	11.0	11.5	10.0	10.0		9.5	10.0	9.0
25	9.0	10.0	11.0	11.0	11.0	11.5	10.0	10.0		10.0	9.5	9.0
Ср.	9.1	9.7	10.8	11.0	11.5	11.5	10.2	10.2		9.8	9.5	9.4
Мин.	8.5	9.0	10.5	10.8	11.0	11.0	10.0	10.0		9.5	9.0	9.0
Макс.	9.5	10.0	11.0	11.2	12.0	12.0	10.5	10.5		10.0	10.0	10.0

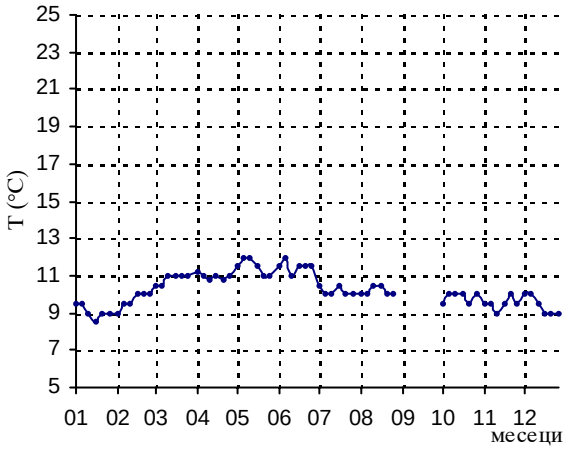

Год. макс: 12.0 Ср. год: 10.2 Год. мин: 8.5

Датум: 05.05.2011. Датум: 15.01.2011.

Шифра станице: ПД-125 ***Подручје:*** ***Кота "0" (мнм):***

Назив пијезометра: Дубравица-Липе ***Велика Морава*** ***Кота терена (мнм):***

Дан	*I*	*II*	*III*	*IV*	*V*	*VI*	*VII*	*VIII*	*IX*	*X*	*XI*	*XII*
01	9.5	9.5	10.5	11.0	11.5	11.5	10.5	11.5		9.5	9.5	9.5
05	10.0	9.0	11.0	11.0	11.0	11.0	11.0	11.0		9.5	10.0	9.0
10	9.5	9.5	11.0	10.8	12.0	11.5	11.0	11.0		10.0	10.0	9.0
15	9.0	10.0	11.5	11.0	12.0	12.0	11.0	11.0		10.0	10.0	9.0
20	8.5	10.0	11.0	10.8	11.5	11.5	11.5	11.5		10.0	10.0	9.5
25	9.0	10.0	11.5	11.0	11.5	11.5	11.0	11.0		10.0	9.5	9.5
Ср.	9.3	9.7	11.1	10.9	11.6	11.5	11.0	11.2		9.8	9.8	9.3
Мин.	8.5	9.0	10.5	10.8	11.0	11.0	10.5	11.0		9.5	9.5	9.0
Макс.	10.0	10.0	11.5	11.0	12.0	12.0	11.5	11.5		10.0	10.0	9.5

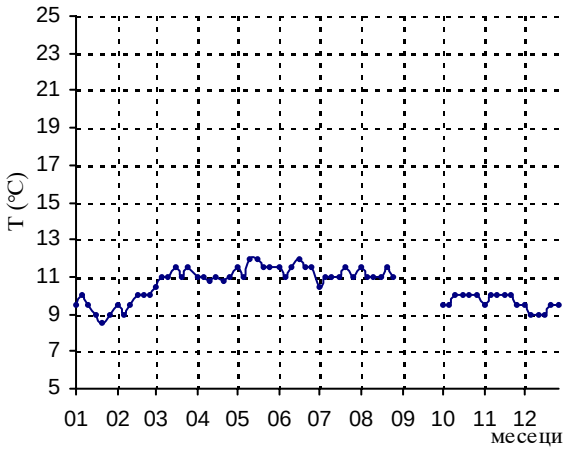

Год. макс: 12.0 Ср. год: 10.5 Год. мин: 8.5

Датум: 10.05.2011. Датум: 20.01.2011.

Шифра станице: ПД-134 ***Подручје:*** ***Кота "0" (мнм):***

Назив пијезометра: Лозовик-Влашки До ***Велика Морава*** ***Кота терена (мнм):***

Дан	*I*	*II*	*III*	*IV*	*V*	*VI*	*VII*	*VIII*	*IX*	*X*	*XI*	*XII*
01	14.4	12.4	12.0	12.2	12.0	12.2		14.4	15.4	16.0	15.8	15.0
05	14.2	12.5	12.1	12.2	12.2	12.6		14.6	15.6	15.8	15.8	14.0
10	14.2	12.6	12.2	12.2	12.3	12.8		14.8	15.8	15.6	15.6	13.0
15	13.5	12.7	12.2	12.0	12.3	13.2		14.8	16.0	15.6	15.4	12.0
20	13.0	12.8	12.0	12.0	12.0	14.0		15.0	16.0	15.8	15.2	12.0
25	13.0	12.0	12.2	12.0	11.8	13.6		15.2	16.2	16.0	15.2	12.0
Ср.	13.7	12.5	12.1	12.1	12.1	13.1		14.8	15.8	15.8	15.5	13.0
Мин.	13.0	12.0	12.0	12.0	11.8	12.2		14.4	15.4	15.6	15.2	12.0
Макс.	14.4	12.8	12.2	12.2	12.3	14.0		15.2	16.2	16.0	15.8	15.0

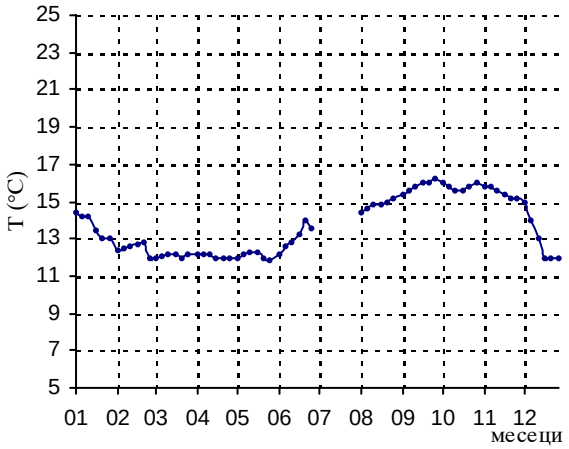

Год. макс: 16.2 Ср. год: 13.7 Год. мин: 11.8

Датум: 25.09.2011. Датум: 25.05.2011.

ТЕМПЕРАТУРА ПОДЗЕМНИХ ВОДА (°C) *ГОДИНА:* 2011

Шифра станице: ПД-152 ***Подручје:*** ***Кота "0" (мнм):*** 100.53

Назив пијезометра: Марковац-Свилајнац ***Велика Морава*** ***Кота терена (мнм):***

Дан	*I*	*II*	*III*	*IV*	*V*	*VI*	*VII*	*VIII*	*IX*	*X*	*XI*	*XII*
01	14.1	14.1	14.2	14.2	14.2		14.2	14.2	14.2	14.2	14.2	14.2
10	14.1	14.1	14.2	14.2	14.2		14.2	14.2	14.2	14.2	14.2	14.2
20	14.1	14.1	14.2	14.2	14.2		14.2	14.2	14.2	14.2	14.2	14.2
Ср.	14.1	14.1	14.2	14.2	14.2		14.2	14.2	14.2	14.2	14.2	14.2
Мин.	14.1	14.1	14.2	14.2	14.2		14.2	14.2	14.2	14.2	14.2	14.2
Макс.	14.1	14.1	14.2	14.2	14.2		14.2	14.2	14.2	14.2	14.2	14.2

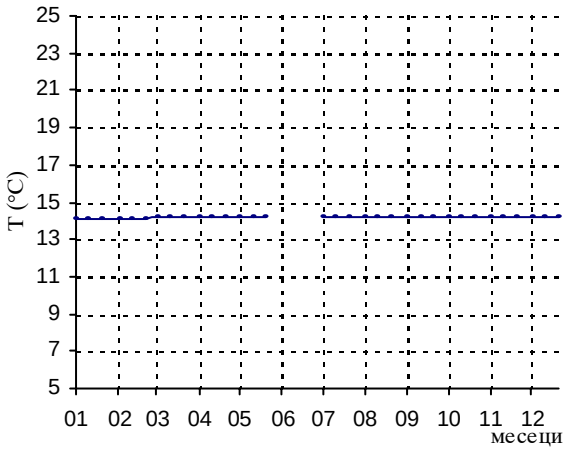

Год. макс: 14.2 Ср. год: 14.2 Год. мин: 14.1

Датум: 01.03.2011. Датум: 01.01.2011.

Шифра станице: ПД-155 ***Подручје:*** ***Кота "0" (мнм):***

Назив пијезометра: Марковац-Свилајнац ***Велика Морава*** ***Кота терена (мнм):***

Дан	*I*	*II*	*III*	*IV*	*V*	*VI*	*VII*	*VIII*	*IX*	*X*	*XI*	*XII*
01	14.0	14.1	14.1	14.1	14.1		14.1	14.1	14.1	14.1	14.1	14.1
10	14.1	14.1	14.1	14.1	14.1		14.1	14.1	14.1	14.1	14.1	14.1
20	14.1	14.1	14.1	14.1	14.1		14.1	14.1	14.1	14.1	14.1	14.1
Ср.	14.1	14.1	14.1	14.1	14.1		14.1	14.1	14.1	14.1	14.1	14.1
Мин.	14.0	14.1	14.1	14.1	14.1		14.1	14.1	14.1	14.1	14.1	14.1
Макс.	14.1	14.1	14.1	14.1	14.1		14.1	14.1	14.1	14.1	14.1	14.1

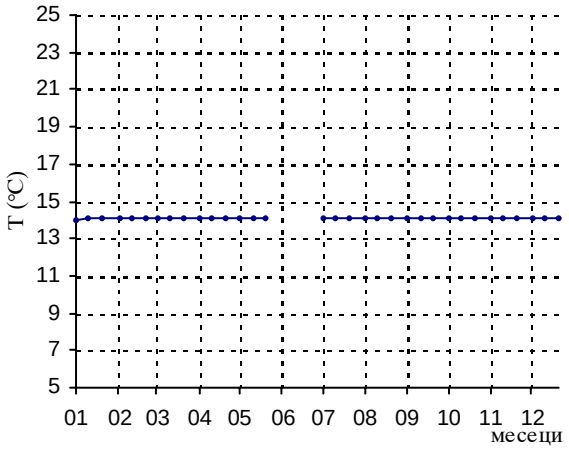

Год. макс: 14.1 Ср. год: 14.1 Год. мин: 14.0

Датум: 10.01.2011. Датум: 01.01.2011.

Шифра станице: ПД-163 ***Подручје:*** ***Кота "0" (мнм):***

Назив пијезометра: Буковче-Глоговац ***Велика Морава*** ***Кота терена (мнм):***

Дан	*I*	*II*	*III*	*IV*	*V*	*VI*	*VII*	*VIII*	*IX*	*X*	*XI*	*XII*
01	13.8	12.0	12.7	12.3	11.9	12.3	11.9	12.4	12.4	12.2	13.3	13.0
05	13.0	12.4	12.4	12.0	12.3	11.8	12.0	12.0	12.1	12.4	13.6	13.1
10	13.2	12.8	13.0	12.2	12.0	12.0	11.7	12.3	12.4	12.3	13.4	13.0
15	13.0	12.0	12.7	12.4	12.5	12.3	12.0	12.2	12.0	12.1	13.2	13.4
20	13.5	12.9	13.0	12.1	11.8	12.4	11.8	12.8	12.3	12.4	13.3	13.2
25	13.7	12.7	12.8	12.0	11.3	12.0	12.0	12.0	12.5	12.2	13.5	13.4
Ср.	13.4	12.5	12.8	12.2	12.0	12.1	11.9	12.3	12.3	12.3	13.4	13.2
Мин.	13.0	12.0	12.4	12.0	11.3	11.8	11.7	12.0	12.0	12.1	13.2	13.0
Макс.	13.8	12.9	13.0	12.4	12.5	12.4	12.0	12.8	12.5	12.4	13.6	13.4

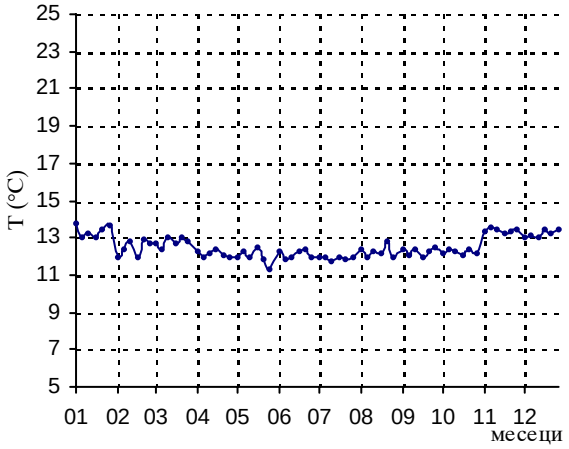

Год. макс: 13.8 Ср. год: 12.5 Год. мин: 11.3

Датум: 01.01.2011. Датум: 25.05.2011.

ТЕМПЕРАТУРА ПОДЗЕМНИХ ВОДА (°C) *ГОДИНА:* 2011

Шифра станице: ПД-172 ***Подручје:*** ***Кота "0" (мнм):*** 120.43

Назив пијезометра: Дворица-В.Ливаде ***Велика Морава*** ***Кота терена (мнм):***

Дан	*I*	*II*	*III*	*IV*	*V*	*VI*	*VII*	*VIII*	*IX*	*X*	*XI*	*XII*
01	11.9	12.0	13.0	13.7	14.3	15.3	16.9					
05	12.0	12.0	13.1	14.0	14.5	15.5	17.0					
10	12.4	11.8	13.0	14.2	14.4	15.9	16.9					
15	12.5	12.1	13.1	14.0	14.5	16.0	17.1					
20	12.6	12.5	13.2	14.3	14.7	16.2	17.2					
25	12.1	12.8	13.4	14.5	15.1	16.4	17.4					
Ср.	12.3	12.2	13.1	14.1	14.6	15.9	17.1					
Мин.	11.9	11.8	13.0	13.7	14.3	15.3	16.9					
Макс.	12.6	12.8	13.4	14.5	15.1	16.4	17.4					

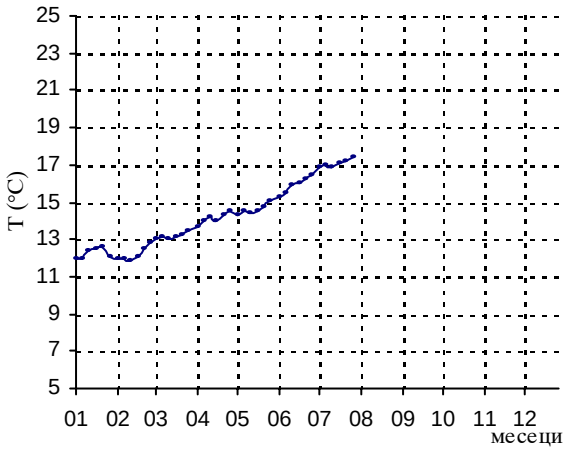

Год. макс: 17.4 Ср. год: 14.2 Год. мин: 11.8

Датум: 25.07.2011. Датум: 10.02.2011.

Шифра станице: ПД-194 ***Подручје:*** ***Кота "0" (мнм):*** 135.92

Назив пијезометра: Варварин-Ћићевац ***Велика Морава*** ***Кота терена (мнм):***

Дан	*I*	*II*	*III*	*IV*	*V*	*VI*	*VII*	*VIII*	*IX*	*X*	*XI*	*XII*
01	14.2	14.2	14.0	13.6	13.6	13.2	13.0	12.6	13.2	13.4	13.8	14.0
05	14.1	14.2	14.0	13.8	13.6	13.2	13.0	12.6	13.2	13.6	13.8	14.0
10	14.1	14.1	13.8	13.8	13.6	13.0	12.8	12.8	13.2	13.6	13.8	14.1
15	14.2	14.0	13.8	13.6	13.4	13.0	12.8	12.8	13.2	13.7	14.0	14.0
20	14.2	14.0	13.8	13.6	13.4	13.2	12.6	13.0	13.4	13.8	14.0	14.2
25	14.2	14.1	13.6	13.6	13.2	12.8	12.6	13.2	13.4	13.8	14.1	14.2
Ср.	14.2	14.1	13.8	13.7	13.5	13.1	12.8	12.8	13.3	13.7	13.9	14.1
Мин.	14.1	14.0	13.6	13.6	13.2	12.8	12.6	12.6	13.2	13.4	13.8	14.0
Макс.	14.2	14.2	14.0	13.8	13.6	13.2	13.0	13.2	13.4	13.8	14.1	14.2

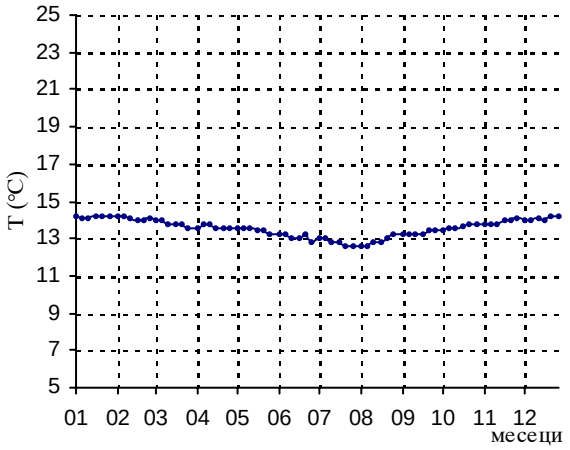

Год. макс: 14.2 Ср. год: 13.6 Год. мин: 12.6

Датум: 01.01.2011. Датум: 20.07.2011.

Шифра станице: ПЛ-157 ***Подручје:*** ***Кота "0" (мнм):*** 100.92

Назив пијезометра: Марковац-Свилајнац ***Велика Морава*** ***Кота терена (мнм):***

Дан	*I*	*II*	*III*	*IV*	*V*	*VI*	*VII*	*VIII*	*IX*	*X*	*XI*	*XII*
01	15.2	15.1	15.1	15.1	15.1		15.1	15.1	15.1	15.1	15.1	15.1
10	15.1	15.1	15.1	15.1	15.1		15.1	15.1	15.1	15.1	15.1	15.1
20	15.1	15.1	15.1	15.1	15.1		15.1	15.1	15.1	15.1	15.1	15.1
Ср.	15.1	15.1	15.1	15.1	15.1		15.1	15.1	15.1	15.1	15.1	15.1
Мин.	15.1	15.1	15.1	15.1	15.1		15.1	15.1	15.1	15.1	15.1	15.1
Макс.	15.2	15.1	15.1	15.1	15.1		15.1	15.1	15.1	15.1	15.1	15.1

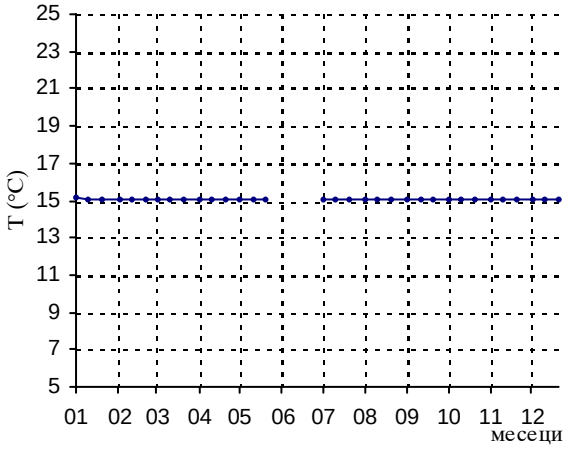

Год. макс: 15.2 Ср. год: 15.1 Год. мин: 15.1

Датум: 01.01.2011. Датум: 10.01.2011.

ТЕМПЕРАТУРА ПОДЗЕМНИХ ВОДА (°C) *ГОДИНА:* 2011

Шифра станице: ПЛ-161 ***Подручје:*** ***Кота "0" (мнм):*** 112.52

Назив пијезометра: Буковаче-Глоговац ***Велика Морава*** ***Кота терена (мнм):***

Дан	*I*	*II*	*III*	*IV*	*V*	*VI*	*VII*	*VIII*	*IX*	*X*	*XI*	*XII*
01	11.0	11.3	10.8	11.0	11.3	11.1	11.0	11.1	11.1	11.1	11.7	11.3
05	11.2	11.4	11.3	11.3	11.0	11.0	10.8	11.0	11.2	11.3	11.9	11.2
10	11.5	11.0	11.6	11.4	11.4	11.2	11.0	11.2	11.3	10.9	11.4	11.4
15	11.4	11.3	11.0	11.2	11.1	10.8	11.5	11.1	11.0	11.3	11.8	11.6
20	11.7	11.2	11.3	11.0	11.3	11.0	11.0	11.0	11.4	11.5	11.3	11.8
25	11.2	11.5	11.4	11.4	11.0	10.3	11.3	11.3	11.0	11.4	11.2	11.7
Ср.	11.3	11.3	11.2	11.2	11.2	10.9	11.1	11.1	11.2	11.3	11.6	11.5
Мин.	11.0	11.0	10.8	11.0	11.0	10.3	10.8	11.0	11.0	10.9	11.2	11.2
Макс.	11.7	11.5	11.6	11.4	11.4	11.2	11.5	11.3	11.4	11.5	11.9	11.8

Год. макс: 11.9 Ср. год: 11.2 Год. мин: 10.3

Датум: 05.11.2011. Датум: 25.06.2011.

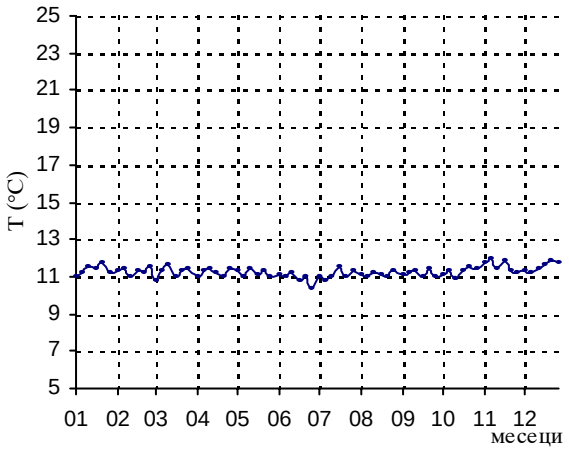

Шифра станице: ПЛ-164 ***Подручје:*** ***Кота "0" (мнм):*** 111.21

Назив пијезометра: Буковача-Глоговац ***Велика Морава*** ***Кота терена (мнм):***

Дан	*I*	*II*	*III*	*IV*	*V*	*VI*	*VII*	*VIII*	*IX*	*X*	*XI*	*XII*
01	12.0	12.0	12.0		12.0			12.5	12.5	12.5	12.5	12.5
05	12.0	12.0	12.0		12.0			12.5	12.5	12.5	12.5	12.5
10	12.0	12.0	12.0		12.0			12.5	12.5	12.5	12.5	12.5
15	12.0	12.0	12.0		12.0			12.5	12.5	12.5	12.5	12.5
20	12.0	12.0	12.0		12.0			12.5	12.5	12.5	12.5	12.5
25	12.0	12.0	12.0		12.0			12.5	12.5	12.5	12.5	12.5
Ср.	12.0	12.0	12.0		12.0			12.5	12.5	12.5	12.5	12.5
Мин.	12.0	12.0	12.0		12.0			12.5	12.5	12.5	12.5	12.5
Макс.	12.0	12.0	12.0		12.0			12.5	12.5	12.5	12.5	12.5

Год. макс: 12.5 Ср. год: 12.3 Год. мин: 12.0

Датум: 01.08.2011. Датум: 01.01.2011.

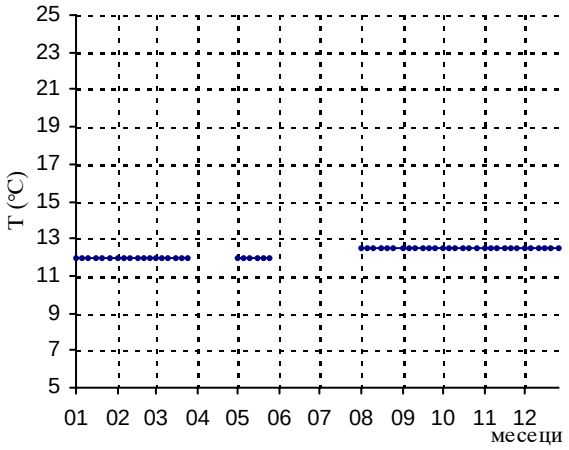

ТЕМПЕРАТУРА ПОДЗЕМНИХ ВОДА (°C) *ГОДИНА:* 2011

Шифра станице: 198 ***Подручје:*** ***Кота "0" (мнм):*** 151.7

Назив пијезометра: Стопања-насип ***Западна Морава*** ***Кота терена (мнм):*** 150.77

Дан	*I*	*II*	*III*	*IV*	*V*	*VI*	*VII*	*VIII*	*IX*	*X*	*XI*	*XII*
10	13.0	12.0	12.0	12.0	12.0	13.0	14.0	15.0	16.0			
20	12.0	13.0	12.0	12.0	13.0	14.0	13.0	16.0				
30	12.0	13.0	12.0	12.0	13.0	13.0	14.0	17.0				
Ср.	12.3	12.7	12.0	12.0	12.7	13.3	13.7	16.0	16.0			
Мин.	12.0	12.0	12.0	12.0	12.0	13.0	13.0	15.0	16.0			
Макс.	13.0	13.0	12.0	12.0	13.0	14.0	14.0	17.0	16.0			

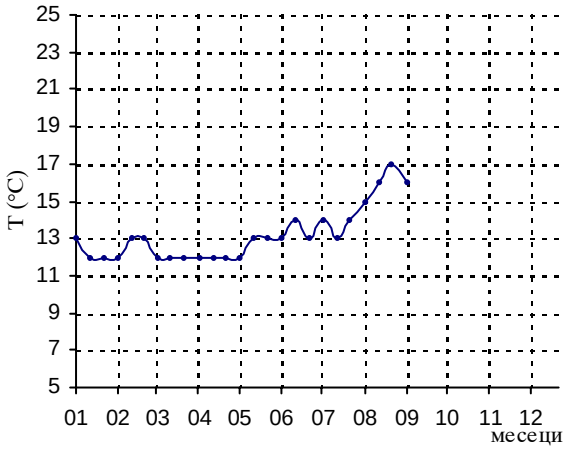

Год. макс: 17.0 Ср. год: 13.2 Год. мин: 12.0

Датум: 30.08.2011. Датум: 20.01.2011.

Шифра станице: 199 ***Подручје:*** ***Кота "0" (мнм):*** 151.17

Назив пијезометра: Стопања ***Западна Морава*** ***Кота терена (мнм):*** 150.67

Дан	*I*	*II*	*III*	*IV*	*V*	*VI*	*VII*	*VIII*	*IX*	*X*	*XI*	*XII*
10	12.0	11.0	11.0	10.0	12.0	15.0	16.0	17.0	18.0			
20	12.0	11.0	10.0	11.0	12.0	15.0	16.0	17.0				
30	11.0	11.0	11.0	11.0	14.0	15.0	17.0	17.0				
Ср.	11.7	11.0	10.7	10.7	12.7	15.0	16.3	17.0	18.0			
Мин.	11.0	11.0	10.0	10.0	12.0	15.0	16.0	17.0	18.0			
Макс.	12.0	11.0	11.0	11.0	14.0	15.0	17.0	17.0	18.0			

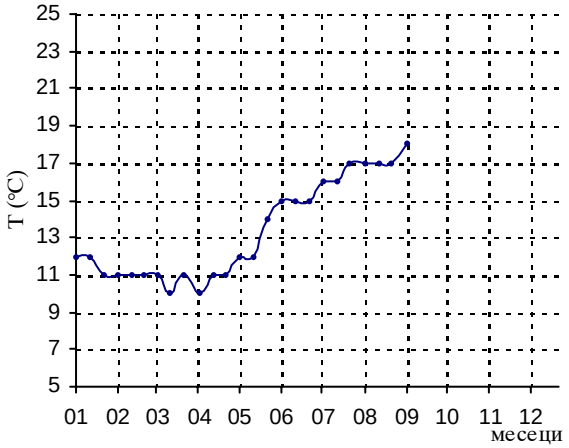

Год. макс: 18.0 Ср. год: 13.3 Год. мин: 10.0

Датум: 10.09.2011. Датум: 20.03.2011.

Шифра станице: 206 ***Подручје:*** ***Кота "0" (мнм):*** 189.23

Назив пијезометра: Краљево-Ибар ***Западна Морава*** ***Кота терена (мнм):*** 188.26

Дан	*I*	*II*	*III*	*IV*	*V*	*VI*	*VII*	*VIII*	*IX*	*X*	*XI*	*XII*
05	12.8	12.7	12.8	12.8	12.8	12.7	12.8	12.9	12.9	12.8	12.8	12.6
10	12.7	12.7	12.7	12.8	12.7	12.7	12.8	12.8	12.9	12.9	12.7	12.5
15	12.7	12.8	12.7	12.7	12.8	12.8	12.9	12.8	12.8	12.8	12.8	12.4
20	12.7	12.8	12.7	12.7	12.8	12.8	12.9	12.9	12.9	12.8	12.8	12.3
25	12.8	12.8	12.7	12.7	12.8	12.7	12.9	12.8	12.8	12.9	12.7	12.3
30	12.8	12.8	12.8	12.7	12.8	12.7	12.9	12.8	12.9	12.9	12.8	12.2
Ср.	12.8	12.8	12.7	12.7	12.8	12.7	12.9	12.8	12.9	12.9	12.8	12.4
Мин.	12.7	12.7	12.7	12.7	12.7	12.7	12.8	12.8	12.8	12.8	12.7	12.2
Макс.	12.8	12.8	12.8	12.8	12.8	12.8	12.9	12.9	12.9	12.9	12.8	12.6

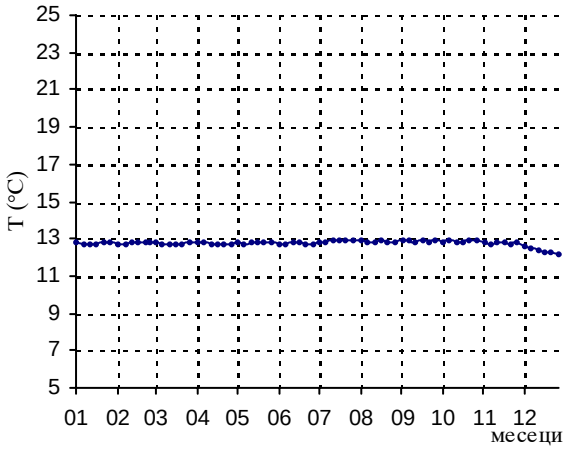

Год. макс: 12.9 Ср. год: 12.8 Год. мин: 12.2

Датум: 15.07.2011. Датум: 30.12.2011.

ТЕМПЕРАТУРА ПОДЗЕМНИХ ВОДА (°C) *ГОДИНА:* 2011

Шифра станице: 500 ***Подручје:*** ***Кота "0" (мнм):*** 158.07

Назив пијезометра: Бобовиште-село(насип) ***Јужна Морава*** ***Кота терена (мнм):*** 157.35

Дан	*I*	*II*	*III*	*IV*	*V*	*VI*	*VII*	*VIII*	*IX*	*X*	*XI*	*XII*
05	10.0	10.0	11.0	10.0	13.0	11.0	12.0	16.2	14.0	14.0	12.0	12.0
10	12.0	14.0	11.0	10.0	11.0	13.0	14.0	17.0	13.0	12.0	12.0	10.0
15	12.0	12.0	13.0	10.0	12.0	12.0	14.0	16.5	12.0	12.0	10.0	10.0
20	10.0	11.0	12.0	10.0	14.0	12.0	11.0	14.5	13.0	14.0	10.0	10.0
25	11.0	12.0	11.0	12.0	14.0	11.0	12.0	16.0	14.0	13.0	15.0	12.0
30	10.0	10.0	13.0	12.0	12.0	12.0	14.0	16.5	14.2	13.0	12.0	13.0
Ср.	10.8	11.5	11.8	10.7	12.7	11.8	12.8	16.1	13.4	13.0	11.8	11.2
Мин.	10.0	10.0	11.0	10.0	11.0	11.0	11.0	14.5	12.0	12.0	10.0	10.0
Макс.	12.0	14.0	13.0	12.0	14.0	13.0	14.0	17.0	14.2	14.0	15.0	13.0

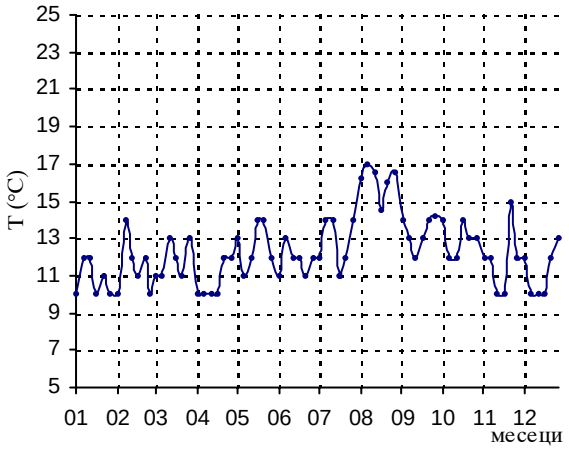

Год. макс: 17.0 Ср. год: 12.3 Год. мин: 10.0

Датум: 10.08.2011. Датум: 05.01.2011.

Шифра станице: 504 ***Подручје:*** ***Кота "0" (мнм):*** 163.48

Назив пијезометра: Житковац-циглана ***Јужна Морава*** ***Кота терена (мнм):*** 162.72

Дан	*I*	*II*	*III*	*IV*	*V*	*VI*	*VII*	*VIII*	*IX*	*X*	*XI*	*XII*
05	13.5	12.5	12.5	12.4	12.2	12.7	12.4	12.8	12.8	12.9	13.0	13.0
10	13.7	12.7	12.5	12.4	12.4	12.4	12.5	12.6	12.9	12.9	12.9	13.3
15	12.8	12.6	13.6	12.4	12.5	12.6	12.6	12.8	13.0	12.8	12.9	13.2
20	12.6	12.6	12.5	12.4	12.5	12.5	12.7	12.9	13.0	12.9	12.8	13.0
25	11.0	12.4	12.6	12.3	12.4	12.6	12.7	12.8	12.9	13.1	13.1	13.0
30	12.7	12.5	12.2	12.4	12.5	12.5	12.6	13.0	12.9	13.1	12.9	12.9
Ср.	12.7	12.6	12.7	12.4	12.4	12.6	12.6	12.8	12.9	13.0	12.9	13.1
Мин.	11.0	12.4	12.2	12.3	12.2	12.4	12.4	12.6	12.8	12.8	12.8	12.9
Макс.	13.7	12.7	13.6	12.4	12.5	12.7	12.7	13.0	13.0	13.1	13.1	13.3

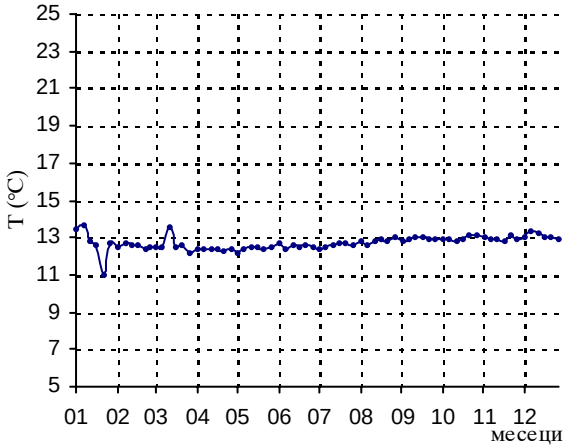

Год. макс: 13.7 Ср. год: 12.7 Год. мин: 11.0

Датум: 10.01.2011. Датум: 25.01.2011.

Шифра станице: 505 ***Подручје:*** ***Кота "0" (мнм):*** 163.28

Назив пијезометра: Житковац-РО Моравица ***Јужна Морава*** ***Кота терена (мнм):*** 162.53

Дан	*I*	*II*	*III*	*IV*	*V*	*VI*	*VII*	*VIII*	*IX*	*X*	*XI*	*XII*
05	12.8	13.5	13.2	13.1	13.0	13.4	13.6	14.2	14.6	14.7	14.8	15.0
10	14.1	13.5	13.1	13.0	13.1	13.4	13.9	14.1	14.6	14.7	14.9	15.1
15	13.7	13.5	13.4	13.0	13.2	13.5	14.2	14.2	14.6	14.6	14.8	15.0
20	13.5	13.4	13.2	13.0	13.2	13.3	14.3	14.4	14.6	14.7	14.8	14.8
25	13.0	13.2	13.2	13.0	13.2	13.4	14.2	14.4	14.6	14.9	15.1	14.5
30	13.4	13.3	13.0	13.1	13.3	13.5	14.0	14.5	14.6	14.8	14.9	14.6
Ср.	13.4	13.4	13.2	13.0	13.2	13.4	14.0	14.3	14.6	14.7	14.9	14.8
Мин.	12.8	13.2	13.0	13.0	13.0	13.3	13.6	14.1	14.6	14.6	14.8	14.5
Макс.	14.1	13.5	13.4	13.1	13.3	13.5	14.3	14.5	14.6	14.9	15.1	15.1

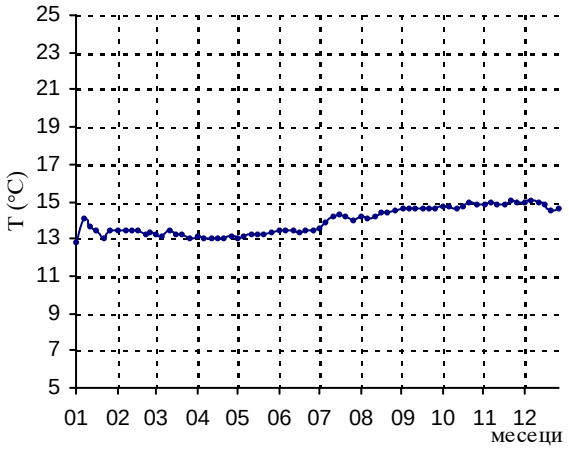

Год. макс: 15.1 Ср. год: 13.9 Год. мин: 12.8

Датум: 25.11.2011. Датум: 05.01.2011.

ТЕМПЕРАТУРА ПОДЗЕМНИХ ВОДА (°C) *ГОДИНА:* 2011

Шифра станице: 511 ***Подручје:*** ***Кота "0" (мнм):*** 181.31

Назив пијезометра: Поповац-село ***Јужна Морава*** ***Кота терена (мнм):*** 180.99

Дан	*I*	*II*	*III*	*IV*	*V*	*VI*	*VII*	*VIII*	*IX*	*X*	*XI*	*XII*
05	11.9	12.1	11.9	11.2	11.6	13.0	12.9	13.6	13.8	13.9	13.6	12.9
10	11.8	12.0	11.8	11.0	11.9	13.1	13.1	13.7	13.7	14.0	13.5	12.7
15	12.2	11.8	12.0	11.3	12.2	12.9	13.2	13.3	14.1	13.8	13.2	12.8
20	12.0	11.6	11.7	11.4	12.6	12.7	13.0	13.8	13.8	13.9	13.0	12.7
25	12.2	11.4	11.6	11.2	12.9	13.0	13.4	14.0	13.9	14.0	13.1	11.9
30	12.1	11.3	11.4	11.4	13.0	12.8	13.2	14.1	14.1	13.8	12.9	12.0
Ср.	12.0	11.7	11.7	11.3	12.4	12.9	13.1	13.8	13.9	13.9	13.2	12.5
Мин.	11.8	11.3	11.4	11.0	11.6	12.7	12.9	13.3	13.7	13.8	12.9	11.9
Макс.	12.2	12.1	12.0	11.4	13.0	13.1	13.4	14.1	14.1	14.0	13.6	12.9

Год. макс: 14.1 Ср. год: 12.7 Год. мин: 11.0

Датум: 30.08.2011. Датум: 10.04.2011.

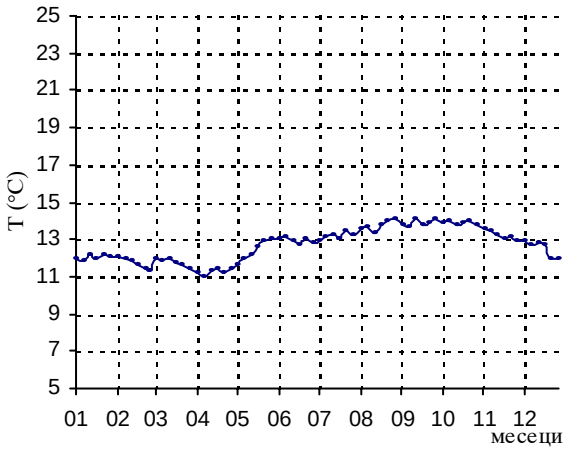

Шифра станице: 512 ***Подручје:*** ***Кота "0" (мнм):*** 181.14

Назив пијезометра: Поповац-Ф.К.Будућност ***Јужна Морава*** ***Кота терена (мнм):*** 180.83

Дан	*I*	*II*	*III*	*IV*	*V*	*VI*	*VII*	*VIII*	*IX*	*X*	*XI*	*XII*
05	11.8	11.6	11.2	11.9	11.8	12.9	14.6	15.2	16.0	15.2	15.3	15.0
10	11.6	11.4	11.3	11.8	11.7	13.1	14.2	15.6	15.9	15.3	15.4	15.2
15	11.9	11.2	11.4	12.0	12.0	13.8	14.8	15.8	16.0	15.1	15.2	15.0
20	12.0	11.3	11.5	12.1	12.6	14.0	14.7	15.4	15.4	15.2	15.3	15.4
25	12.1	11.5	11.7	12.0	12.8	14.2	15.1	15.9	15.6	14.9	15.1	15.1
30	11.9	11.4	11.9	12.3	12.9	14.7	14.8	16.1	15.4	15.0	15.0	14.8
Ср.	11.9	11.4	11.5	12.0	12.3	13.8	14.7	15.7	15.7	15.1	15.2	15.1
Мин.	11.6	11.2	11.2	11.8	11.7	12.9	14.2	15.2	15.4	14.9	15.0	14.8
Макс.	12.1	11.6	11.9	12.3	12.9	14.7	15.1	16.1	16.0	15.3	15.4	15.4

Год. макс: 16.1 Ср. год: 13.7 Год. мин: 11.2

Датум: 30.08.2011. Датум: 15.02.2011.

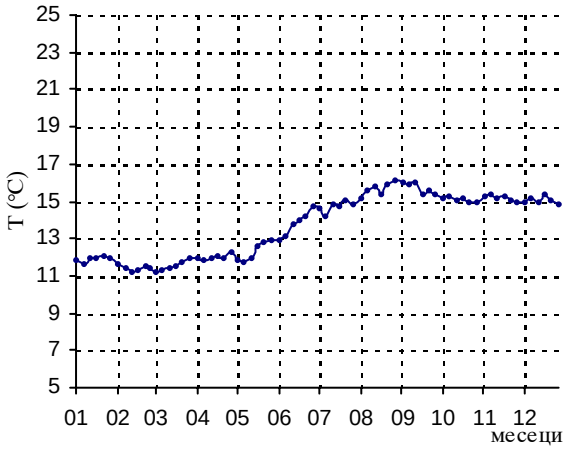

Шифра станице: 514 ***Подручје:*** ***Кота "0" (мнм):*** 181.69

Назив пијезометра: Мрамор ***Јужна Морава*** ***Кота терена (мнм):*** 180.9

Дан	*I*	*II*	*III*	*IV*	*V*	*VI*	*VII*	*VIII*	*IX*	*X*	*XI*	*XII*
05	12.0	12.0	12.0	12.0	13.0	13.0	12.0	13.0	13.0	12.0	13.0	13.0
10	12.5	13.0	13.5	13.0	12.5	12.5	13.0	12.5	12.5	12.0	12.5	12.0
15	12.0	12.5	13.0	12.5	13.0	13.0	13.5	13.0	13.0	13.0	13.0	12.5
20	13.0	13.0	12.5	12.0	13.5	13.5	14.0	13.0	12.0	12.5	14.0	13.0
25	12.5	13.0	13.0	12.5	13.0	13.0	13.0	14.0	14.0	12.0	13.0	14.0
30	13.0	12.5	13.0	13.0	12.5	13.0	13.0	13.0	13.0	12.0	12.5	13.0
Ср.	12.5	12.7	12.8	12.5	12.9	13.0	13.1	13.1	12.9	12.3	13.0	12.9
Мин.	12.0	12.0	12.0	12.0	12.5	12.5	12.0	12.5	12.0	12.0	12.5	12.0
Макс.	13.0	13.0	13.5	13.0	13.5	13.5	14.0	14.0	14.0	13.0	14.0	14.0

Год. макс: 14.0 Ср. год: 12.8 Год. мин: 12.0

Датум: 20.07.2011. Датум: 05.01.2011.

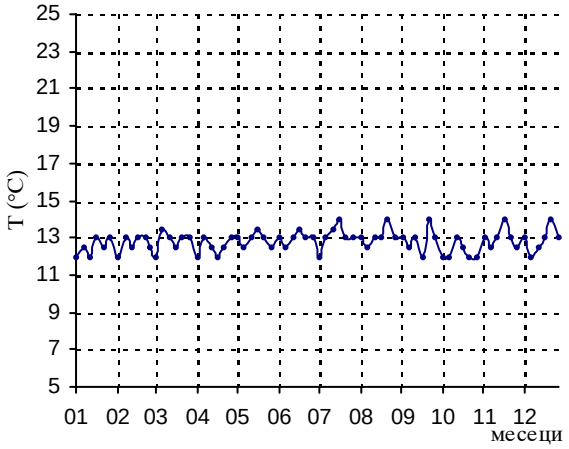

ТЕМПЕРАТУРА ПОДЗЕМНИХ ВОДА (°C) *ГОДИНА:* 2011

Шифра станице: 515 ***Подручје:*** ***Кота "0" (мнм):*** 192.81

Назив пијезометра: Клисура-село ***Јужна Морава*** ***Кота терена (мнм):*** 191.77

Дан	*I*	*II*	*III*	*IV*	*V*	*VI*	*VII*	*VIII*	*IX*	*X*	*XI*	*XII*
05	8.9	7.6	7.6	7.8	7.8	8.8						
10	8.7	7.6	7.4	7.8	7.6	9.0						
15	7.6	7.4	7.0	8.2	7.6	9.2						
20	7.4	7.0	7.2	8.2	7.8	9.4						
25	7.8	7.2	7.4	8.0	8.0	9.0						
30	7.8	7.4	7.6	8.4	8.2	9.2						
Ср.	8.0	7.4	7.4	8.1	7.8	9.1						
Мин.	7.4	7.0	7.0	7.8	7.6	8.8						
Макс.	8.9	7.6	7.6	8.4	8.2	9.4						

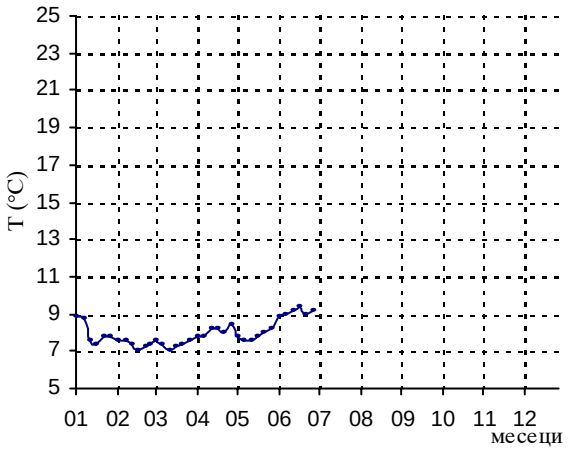

Год. макс: 9.4 Ср. год: 8.0 Год. мин: 7.0

Датум: 20.06.2011. Датум: 20.02.2011.

Шифра станице: 523 ***Подручје:*** ***Кота "0" (мнм):*** 198.07

Назив пијезометра: Пуковац-село ***Јужна Морава*** ***Кота терена (мнм):*** 197.02

Дан	*I*	*II*	*III*	*IV*	*V*	*VI*	*VII*	*VIII*	*IX*	*X*	*XI*	*XII*
05	12.4	11.8	12.2	12.2	12.8	12.8						
10	12.2	12.0	12.0	12.4	12.6	12.8						
15	12.4	12.2	12.4	12.2	12.8	13.0						
20	12.2	12.0	12.2	12.4	13.0							
25	11.8	11.9	12.4	12.6	13.0							
30	11.4	12.0	11.8	12.5	13.0							
Ср.	12.1	12.0	12.2	12.4	12.9	12.9						
Мин.	11.4	11.8	11.8	12.2	12.6	12.8						
Макс.	12.4	12.2	12.4	12.6	13.0	13.0						

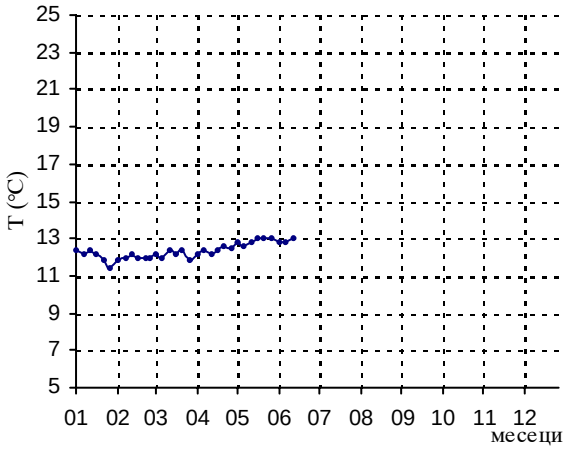

Год. макс: 13.0 Ср. год: 12.3 Год. мин: 11.4

Датум: 20.05.2011. Датум: 30.01.2011.

Шифра станице: 533 ***Подручје:*** ***Кота "0" (мнм):*** 195.68

Назив пијезометра: Доњевац ***Јужна Морава*** ***Кота терена (мнм):*** 194.83

Дан	*I*	*II*	*III*	*IV*	*V*	*VI*	*VII*	*VIII*	*IX*	*X*	*XI*	*XII*
05	10.5	8.0	6.6	6.2	9.0	12.4	15.8	18.2	19.2	19.2	17.0	11.4
10	10.2	8.0	7.2	6.8	10.0	12.8	16.6	18.6	19.4	18.8	16.0	11.0
15	10.2	7.2	6.8	7.2	10.2	13.8	16.8	19.0	19.4	18.6	14.0	10.0
20	10.0	7.0	6.0	7.8	10.5	14.0	16.8	19.0	19.2	18.0	13.4	9.2
25	10.0	6.6	6.0	8.4	10.6	15.0	17.0	19.2	19.6	18.0	12.0	8.6
30	10.0	6.8	7.0	9.0	11.8	15.4	17.4	19.2	19.6	17.0	11.8	8.8
Ср.	10.2	7.3	6.6	7.6	10.4	13.9	16.7	18.9	19.4	18.3	14.0	9.8
Мин.	10.0	6.6	6.0	6.2	9.0	12.4	15.8	18.2	19.2	17.0	11.8	8.6
Макс.	10.5	8.0	7.2	9.0	11.8	15.4	17.4	19.2	19.6	19.2	17.0	11.4

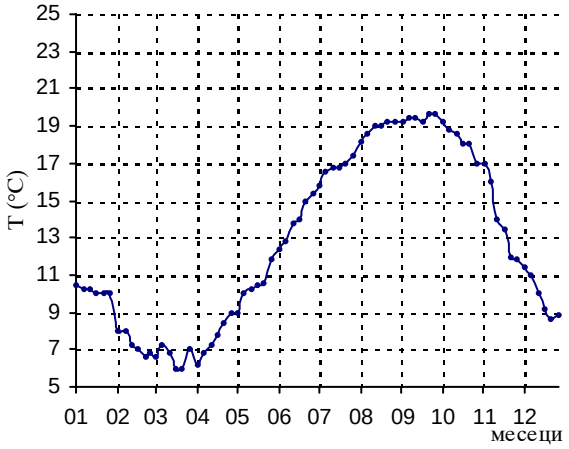

Год. макс: 19.6 Ср. год: 12.7 Год. мин: 6.0

Датум: 25.09.2011. Датум: 20.03.2011.

ТЕМПЕРАТУРА ПОДЗЕМНИХ ВОДА (°C) *ГОДИНА:* 2011

Шифра станице: 230A ***Подручје:*** ***Кота "0" (мнм):*** 74.09

Назив пијезометра: Колубара-ушће ***Колубара*** ***Кота терена (мнм):*** 73.49

Дан	*I*	*II*	*III*	*IV*	*V*	*VI*	*VII*	*VIII*	*IX*	*X*	*XI*	*XII*
01		9.9	9.3		11.5	11.6	13.2	14.9	14.7	14.8	15.3	
10	7.8	9.6	9.1		11.9	11.5	13.8	14.8	14.5	14.9	14.8	14.3
20	9.5	9.2		10.7	11.8	12.9	14.4	14.9	14.6	15.1	14.6	13.4
Ср.	8.7	9.6	9.2	10.7	11.7	12.0	13.8	14.9	14.6	14.9	14.9	13.9
Мин.	7.8	9.2	9.1	10.7	11.5	11.5	13.2	14.8	14.5	14.8	14.6	13.4
Макс.	9.5	9.9	9.3	10.7	11.9	12.9	14.4	14.9	14.7	15.1	15.3	14.3

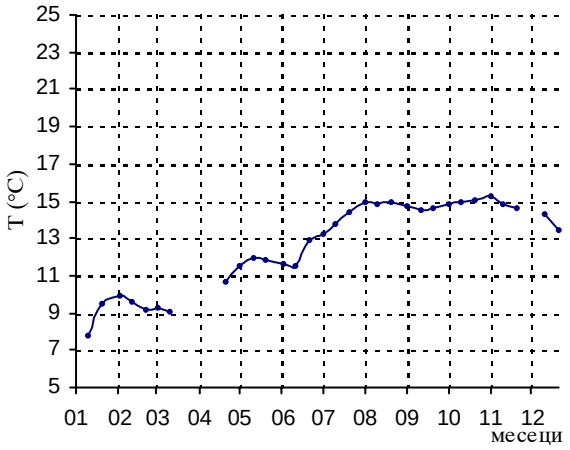

Год. макс: 15.3 Ср. год: 12.7 Год. мин: 7.8

Датум: 01.11.2011. Датум: 10.01.2011.

Шифра станице: 232A ***Подручје:*** ***Кота "0" (мнм):*** 74.27

Назив пијезометра: Обреновац-аласка колиба ***Колубара*** ***Кота терена (мнм):*** 73.51

Дан	*I*	*II*	*III*	*IV*	*V*	*VI*	*VII*	*VIII*	*IX*	*X*	*XI*	*XII*
01		10.7	10.7		11.2	11.6	12.0	12.6	13.0	13.3	13.2	
10	11.6	10.8	11.0		11.3	11.7	12.2	12.6	12.8	13.4	13.4	13.3
20	11.5	10.4		10.9	11.7	11.8	12.4	13.3	13.1	13.3	13.0	12.8
Ср.	11.6	10.6	10.9	10.9	11.4	11.7	12.2	12.8	13.0	13.3	13.2	13.1
Мин.	11.5	10.4	10.7	10.9	11.2	11.6	12.0	12.6	12.8	13.3	13.0	12.8
Макс.	11.6	10.8	11.0	10.9	11.7	11.8	12.4	13.3	13.1	13.4	13.4	13.3

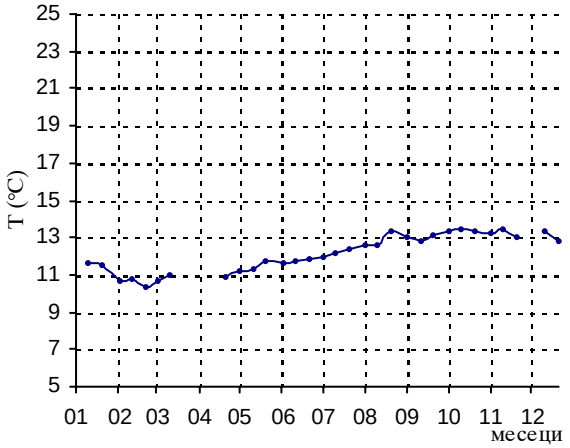

Год. макс: 13.4 Ср. год: 12.1 Год. мин: 10.4

Датум: 10.10.2011. Датум: 20.02.2011.

Шифра станице: 233A ***Подручје:*** ***Кота "0" (мнм):*** 75.72

Назив пијезометра: Забрежје-насип ***Колубара*** ***Кота терена (мнм):*** 75.01

Дан	*I*	*II*	*III*	*IV*	*V*	*VI*	*VII*	*VIII*	*IX*	*X*	*XI*	*XII*
01		13.1	12.6		12.5	12.8	12.7	13.3	13.8	14.2	14.3	
10	13.9	13.4	12.8		12.5	12.7	12.3	13.5	13.8	14.4	14.2	14.3
20	13.6	13.0		12.5	12.7	12.7	13.1	13.9	14.0	14.1	14.2	13.7
Ср.	13.8	13.2	12.7	12.5	12.6	12.7	12.7	13.6	13.9	14.2	14.2	14.0
Мин.	13.6	13.0	12.6	12.5	12.5	12.7	12.3	13.3	13.8	14.1	14.2	13.7
Макс.	13.9	13.4	12.8	12.5	12.7	12.8	13.1	13.9	14.0	14.4	14.3	14.3

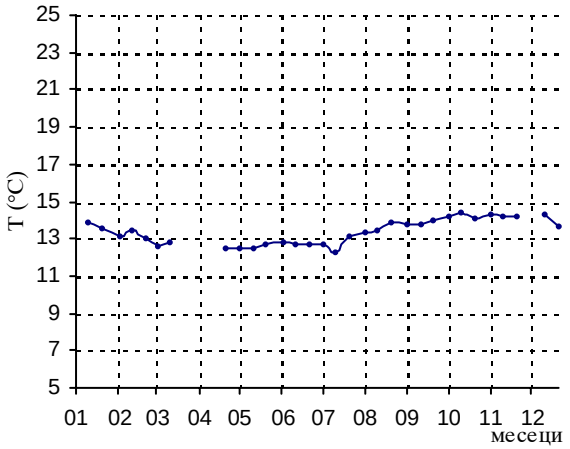

Год. макс: 14.4 Ср. год: 13.4 Год. мин: 12.3

Датум: 10.10.2011. Датум: 10.07.2011.

ТЕМПЕРАТУРА ПОДЗЕМНИХ ВОДА (°C) *ГОДИНА:* 2011

Шифра станице: 235А ***Подручје:*** ***Кота "0" (мнм):*** 75.04

Назив пијезометра: Забрежје-Б.Марковића169 ***Колубара*** ***Кота терена (мнм):*** 74.2

Дан	*I*	*II*	*III*	*IV*	*V*	*VI*	*VII*	*VIII*	*IX*	*X*	*XI*	*XII*
01		15.6	14.9		15.7	16.2	16.3	16.7	17.0	17.2	17.0	
10	16.3	15.6	15.3		15.8	16.4	16.9	16.8	16.8	17.2	16.9	16.9
20	16.1	15.3		15.6	16.2	16.3	16.4	16.8	17.1	16.8	16.8	16.6
Ср.	16.2	15.5	15.1	15.6	15.9	16.3	16.5	16.8	17.0	17.1	16.9	16.8
Мин.	16.1	15.3	14.9	15.6	15.7	16.2	16.3	16.7	16.8	16.8	16.8	16.6
Макс.	16.3	15.6	15.3	15.6	16.2	16.4	16.9	16.8	17.1	17.2	17.0	16.9

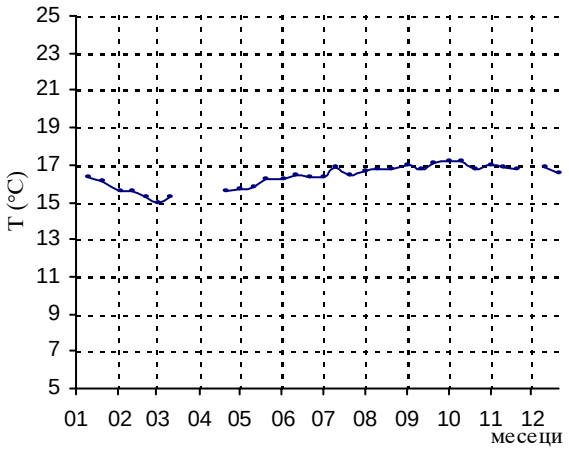

Год. макс: 17.2 Ср. год: 16.4 Год. мин: 14.9

Датум: 01.10.2011. Датум: 01.03.2011.

Шифра станице: 240А ***Подручје:*** ***Кота "0" (мнм):*** 76.95

Назив пијезометра: Барич-стара ж.станица ***Колубара*** ***Кота терена (мнм):*** 76.33

Дан	*I*	*II*	*III*	*IV*	*V*	*VI*	*VII*	*VIII*	*IX*	*X*	*XI*	*XII*
01		11.4	10.9		12.0	12.5	13.7	14.0	14.1	14.7	14.9	
10	12.5	11.2	11.4		12.3	13.2	13.9	14.3	14.4	14.5	14.7	14.9
20	12.7	12.1		11.9	12.5	13.5	14.0	14.5	14.5	14.8	14.7	14.8
Ср.	12.6	11.6	11.2	11.9	12.3	13.1	13.9	14.3	14.3	14.7	14.8	14.9
Мин.	12.5	11.2	10.9	11.9	12.0	12.5	13.7	14.0	14.1	14.5	14.7	14.8
Макс.	12.7	12.1	11.4	11.9	12.5	13.5	14.0	14.5	14.5	14.8	14.9	14.9

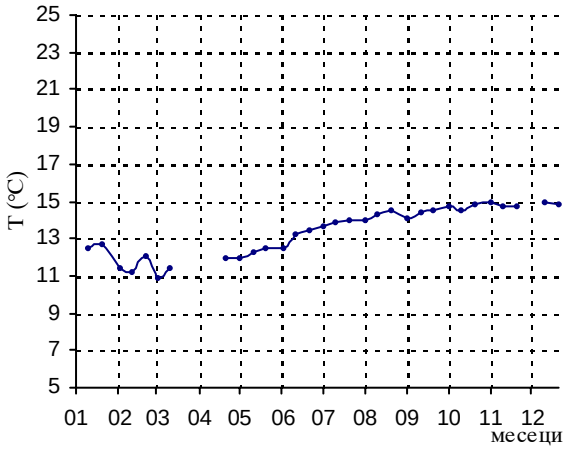

Год. макс: 14.9 Ср. год: 13.4 Год. мин: 10.9

Датум: 01.11.2011. Датум: 01.03.2011.

Шифра станице: 241А ***Подручје:*** ***Кота "0" (мнм):*** 76.88

Назив пијезометра: Мислођин ***Колубара*** ***Кота терена (мнм):*** 76.02

Дан	*I*	*II*	*III*	*IV*	*V*	*VI*	*VII*	*VIII*	*IX*	*X*	*XI*	*XII*
01		12.7	12.1		12.7	13.1	13.8	14.3	14.7	14.8	15.1	
10	13.8	12.5	12.4		12.8	13.3	14.2	14.4	14.6	14.6	14.9	15.1
20	13.4	11.6		12.6	13.0	13.4	14.2	14.5	14.7	14.8	14.9	14.3
Ср.	13.6	12.3	12.3	12.6	12.8	13.3	14.1	14.4	14.7	14.7	15.0	14.7
Мин.	13.4	11.6	12.1	12.6	12.7	13.1	13.8	14.3	14.6	14.6	14.9	14.3
Макс.	13.8	12.7	12.4	12.6	13.0	13.4	14.2	14.5	14.7	14.8	15.1	15.1

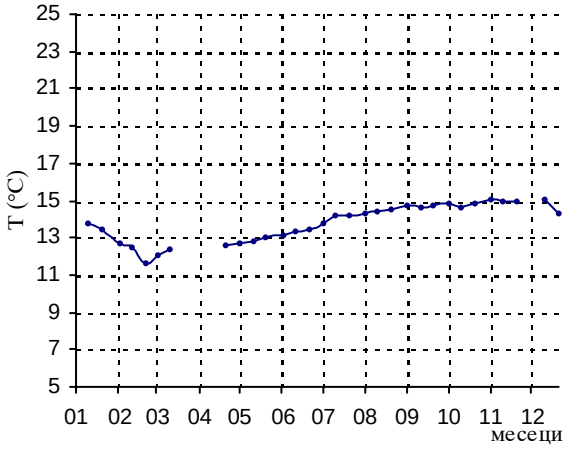

Год. макс: 15.1 Ср. год: 13.8 Год. мин: 11.6

Датум: 01.11.2011. Датум: 20.02.2011.

ТЕМПЕРАТУРА ПОДЗЕМНИХ ВОДА (°C) *ГОДИНА:* 2011

Шифра станице: 247А ***Подручје:*** ***Кота "0" (мнм):*** 83.74

Назив пијезометра: Бргуле ***Колубара*** ***Кота терена (мнм):*** 82.99

Дан	*I*	*II*	*III*	*IV*	*V*	*VI*	*VII*	*VIII*	*IX*	*X*	*XI*	*XII*
01		12.7	9.4		11.6	12.4	13.4	14.7	15.6	15.5	14.9	
10	13.4	12.3	9.6			12.5	13.9	14.9	15.4	15.0	14.8	14.4
20	13.1	11.3		10.8		12.9	14.2	15.3	15.6	14.6	14.6	14.0
Ср.	13.3	12.1	9.5	10.8	11.6	12.6	13.8	15.0	15.5	15.0	14.8	14.2
Мин.	13.1	11.3	9.4	10.8	11.6	12.4	13.4	14.7	15.4	14.6	14.6	14.0
Макс.	13.4	12.7	9.6	10.8	11.6	12.9	14.2	15.3	15.6	15.5	14.9	14.4

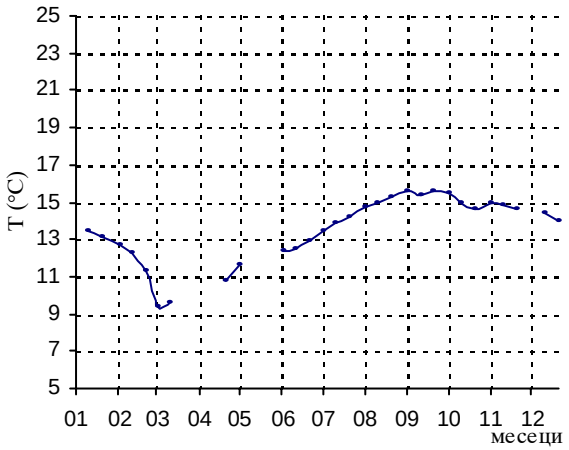

Год. макс: 15.6 Ср. год: 13.5 Год. мин: 9.4

Датум: 01.09.2011. Датум: 01.03.2011.

Шифра станице: 251А ***Подручје:*** ***Кота "0" (мнм):*** 88.58

Назив пијезометра: Ћеманов мост ***Колубара*** ***Кота терена (мнм):*** 88.05

Дан	*I*	*II*	*III*	*IV*	*V*	*VI*	*VII*	*VIII*	*IX*	*X*	*XI*	*XII*
01		12.1	10.6		12.1	12.8	13.1	14.8	15.9	15.8	15.5	
10	13.8	12.2	10.8		11.8	12.6	14.2	15.2	15.9	15.1	15.4	15.0
20	13.4	11.7		11.5	12.0	13.1	14.3	15.2	16.0	15.3	14.8	14.5
Ср.	13.6	12.0	10.7	11.5	12.0	12.8	13.9	15.1	15.9	15.4	15.2	14.8
Мин.	13.4	11.7	10.6	11.5	11.8	12.6	13.1	14.8	15.9	15.1	14.8	14.5
Макс.	13.8	12.2	10.8	11.5	12.1	13.1	14.3	15.2	16.0	15.8	15.5	15.0

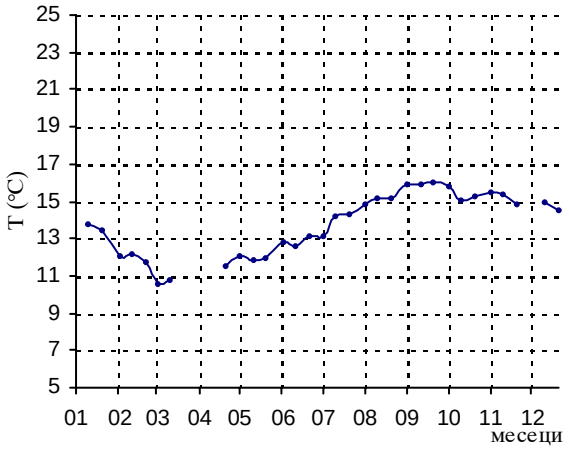

Год. макс: 16.0 Ср. год: 13.8 Год. мин: 10.6

Датум: 20.09.2011. Датум: 01.03.2011.

Шифра станице: 252А ***Подручје:*** ***Кота "0" (мнм):*** 88.3

Назив пијезометра: Ћеманов мост-Јабука ***Колубара*** ***Кота терена (мнм):*** 87.2

Дан	*I*	*II*	*III*	*IV*	*V*	*VI*	*VII*	*VIII*	*IX*	*X*	*XI*	*XII*
01		10.3	8.3		11.2	12.6	13.6	14.4	15.0	15.1	15.2	
10	11.8	9.7	8.0		11.4	12.9	14.0	15.0	14.9	14.9	15.0	14.3
20	11.6	8.9		10.7	11.8	13.3	14.2	14.7	15.1	15.2	14.7	13.6
Ср.	11.7	9.6	8.2	10.7	11.5	12.9	13.9	14.7	15.0	15.1	15.0	14.0
Мин.	11.6	8.9	8.0	10.7	11.2	12.6	13.6	14.4	14.9	14.9	14.7	13.6
Макс.	11.8	10.3	8.3	10.7	11.8	13.3	14.2	15.0	15.1	15.2	15.2	14.3

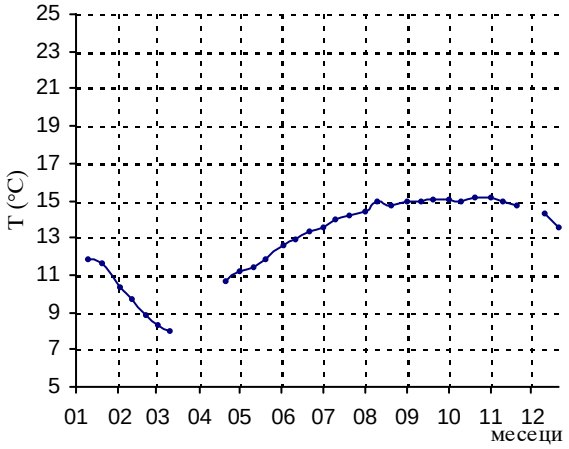

Год. макс: 15.2 Ср. год: 12.9 Год. мин: 8.0

Датум: 20.10.2011. Датум: 10.03.2011.

ТЕМПЕРАТУРА ПОДЗЕМНИХ ВОДА (°C) *ГОДИНА:* 2011

Шифра станице: 829А ***Подручје:*** ***Кота "0" (мнм):*** 102.89

Назив пијезометра: Звиздар ***Колубара*** ***Кота терена (мнм):*** 102.56

Дан	*I*	*II*	*III*	*IV*	*V*	*VI*	*VII*	*VIII*	*IX*	*X*	*XI*	*XII*
01		10.6	8.0		10.8	11.9	13.7	14.7	15.5	15.6	15.3	
10	11.5	9.5	7.9		11.1	12.1	13.9	15.0	15.3	15.5	14.7	14.0
20	11.2	8.2		9.6	11.6	12.4	14.3	15.1	15.4	15.4	14.2	13.5
Ср.	11.4	9.4	8.0	9.6	11.2	12.1	14.0	14.9	15.4	15.5	14.7	13.8
Мин.	11.2	8.2	7.9	9.6	10.8	11.9	13.7	14.7	15.3	15.4	14.2	13.5
Макс.	11.5	10.6	8.0	9.6	11.6	12.4	14.3	15.1	15.5	15.6	15.3	14.0

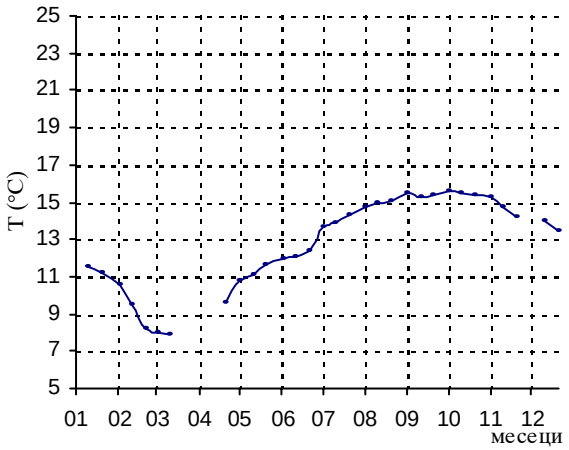

Год. макс: 15.6 Ср. год: 12.8 Год. мин: 7.9

Датум: 01.10.2011. Датум: 10.03.2011.

Шифра станице: 834А ***Подручје:*** ***Кота "0" (мнм):*** 106.37

Назив пијезометра: Бели Брод-ГМС ***Колубара*** ***Кота терена (мнм):*** 105.87

Дан	*I*	*II*	*III*	*IV*	*V*	*VI*	*VII*	*VIII*	*IX*	*X*	*XI*	*XII*
01	13.1	12.9	13.2	13.2	13.3	13.4	13.6	13.6	13.9	13.7	13.4	13.6
05	13.0	13.0	13.3	13.1	13.4	13.5	13.7	13.6	13.8	13.7	13.5	13.5
10	13.0	13.1	13.2	13.2	13.5	13.5	13.7	13.7	13.9	13.5	13.4	13.6
15	13.1	13.2	13.3	13.0	13.3	13.6	13.8	13.8	13.8	13.5	13.4	13.7
20	13.2	13.3	13.4	13.2	13.4	13.8	13.6	13.8	13.7	13.4	13.5	13.6
25	13.0	13.2	13.4	13.3	13.5	13.7	13.5	13.9	13.8	13.3	13.6	13.6
Ср.	13.1	13.1	13.3	13.2	13.4	13.6	13.7	13.7	13.8	13.5	13.5	13.6
Мин.	13.0	12.9	13.2	13.0	13.3	13.4	13.5	13.6	13.7	13.3	13.4	13.5
Макс.	13.2	13.3	13.4	13.3	13.5	13.8	13.8	13.9	13.9	13.7	13.6	13.7

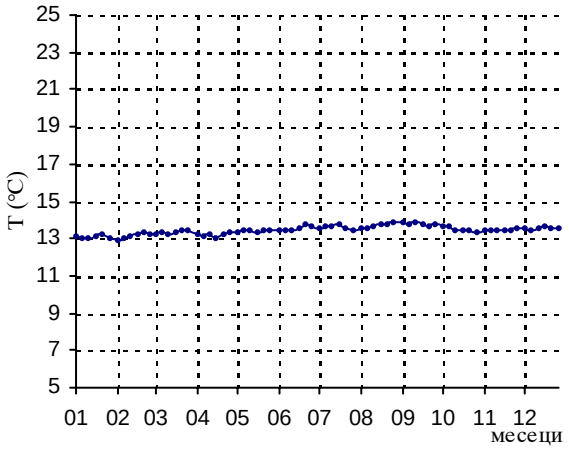

Год. макс: 13.9 Ср. год: 13.5 Год. мин: 12.9

Датум: 25.08.2011. Датум: 01.02.2011.

Шифра станице: 838А ***Подручје:*** ***Кота "0" (мнм):*** 116.28

Назив пијезометра: Боговађа ***Колубара*** ***Кота терена (мнм):*** 115.26

Дан	*I*	*II*	*III*	*IV*	*V*	*VI*	*VII*	*VIII*	*IX*	*X*	*XI*	*XII*
01		13.6	12.5		12.3	12.5	12.8	13.9	15.0	15.1	15.7	
10	14.6	13.6	12.4		12.2	12.8	13.6	14.2	14.8	15.3	15.5	15.4
20	13.8	13.5		12.3	12.5	12.8	13.8	14.3	15.0	15.2	15.4	14.7
Ср.	14.2	13.6	12.5	12.3	12.3	12.7	13.4	14.1	14.9	15.2	15.5	15.1
Мин.	13.8	13.5	12.4	12.3	12.2	12.5	12.8	13.9	14.8	15.1	15.4	14.7
Макс.	14.6	13.6	12.5	12.3	12.5	12.8	13.8	14.3	15.0	15.3	15.7	15.4

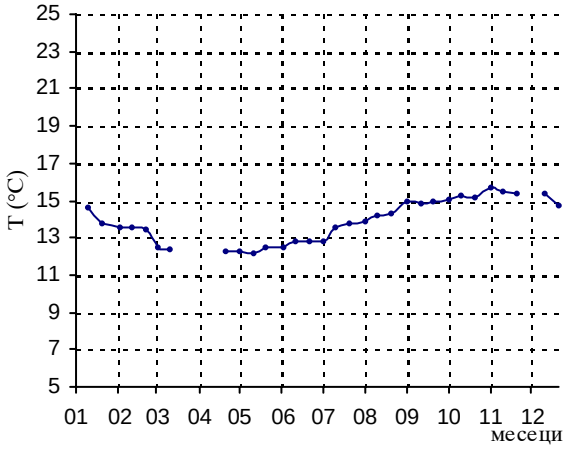

Год. макс: 15.7 Ср. год: 13.9 Год. мин: 12.2

Датум: 01.11.2011. Датум: 10.05.2011.

ТЕМПЕРАТУРА ПОДЗЕМНИХ ВОДА (°C) *ГОДИНА:* 2011

Шифра станице: 841А ***Подручје:*** ***Кота "0" (мнм):*** 167.97

Назив пијезометра: Ваљево-ГМС ***Колубара*** ***Кота терена (мнм):*** 166.85

Дан	*I*	*II*	*III*	*IV*	*V*	*VI*	*VII*	*VIII*	*IX*	*X*	*XI*	*XII*
01	12.2	13.0	13.6	13.5	13.6	13.7	13.8	13.9	14.1	13.8	13.6	13.8
05	12.4	13.2	13.5	13.4	13.7	13.7	13.9	13.9	14.1	13.9	13.7	13.8
10	12.4	13.6	13.6	13.4	13.8	13.7	13.9	13.9	14.2	13.7	13.6	13.6
15	12.1	12.6	13.2	13.2	13.8	13.8	13.9	14.0	14.1	13.7	13.6	13.8
20	12.2	13.7	13.5	13.3	13.8	13.9	13.8	14.1	13.9	13.6	13.6	13.7
25	12.2	13.7	13.5	13.5	13.5	13.9	13.7	14.1	13.9	13.5	13.7	13.7
Ср.	12.3	13.3	13.5	13.4	13.7	13.8	13.8	14.0	14.1	13.7	13.6	13.7
Мин.	12.1	12.6	13.2	13.2	13.5	13.7	13.7	13.9	13.9	13.5	13.6	13.6
Макс.	12.4	13.7	13.6	13.5	13.8	13.9	13.9	14.1	14.2	13.9	13.7	13.8

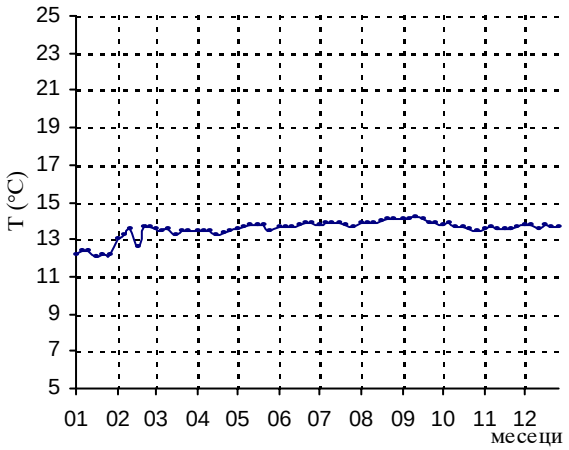

Год. макс: 14.2 Ср. год: 13.6 Год. мин: 12.1

Датум: 10.09.2011. Датум: 15.01.2011.

ТЕМПЕРАТУРА ПОДЗЕМНИХ ВОДА (°C) *ГОДИНА:* 2011

Шифра станице: 49 ***Подручје:*** ***Кота "0" (мнм):*** 79.99

Назив пијезометра: Шабац-Агенција ЈРБ ***Мачва*** ***Кота терена (мнм):*** 79.21

Дан	*I*	*II*	*III*	*IV*	*V*	*VI*	*VII*	*VIII*	*IX*	*X*	*XI*	*XII*
01		13.0	12.0	15.0	14.0	16.5	15.0	15.5	16.5	14.0	13.5	13.5
05	12.0	13.0	12.0	14.0	14.5	15.5	14.5	15.5	14.0	14.5	13.5	13.5
10	12.5	12.0	13.0	13.0	14.0	16.0	14.8	15.5	14.0	14.5	13.5	13.0
15	12.5	12.5	12.5	13.5	15.0	15.5	15.0	15.5	15.5	14.0	13.0	13.5
20	13.0	12.5	12.5	15.0	15.5	16.0	18.0	15.0	15.0	14.0	12.5	13.5
25	13.0	12.0	13.5	14.5	15.5	15.5	16.5	16.5	15.0	13.5	13.0	13.5
Ср.	12.6	12.5	12.6	14.2	14.8	15.8	15.6	15.6	15.0	14.1	13.2	13.4
Мин.	12.0	12.0	12.0	13.0	14.0	15.5	14.5	15.0	14.0	13.5	12.5	13.0
Макс.	13.0	13.0	13.5	15.0	15.5	16.5	18.0	16.5	16.5	14.5	13.5	13.5

Год. макс: 18.0 Ср. год: 14.1 Год. мин: 12.0

Датум: 20.07.2011. Датум: 05.01.2011.

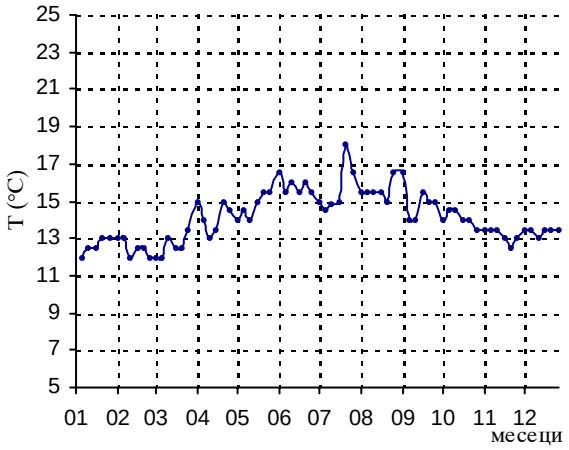

Шифра станице: Пд-7110 ***Подручје:*** ***Кота "0" (мнм):*** 96.12

Назив пијезометра: Шишиновача ***Мачва*** ***Кота терена (мнм):***

Дан	*I*	*II*	*III*	*IV*	*V*	*VI*	*VII*	*VIII*	*IX*	*X*	*XI*	*XII*
01		12.0	12.4		10.6	11.2		12.5	13.3	13.9	14.0	14.0
10	12.6	12.2	12.2		10.7	11.8		13.0	13.2	14.4	14.0	13.8
20	12.6	12.0		10.4	11.0	12.5	12.0	13.2	13.6	14.0	14.0	13.6
Ср.	12.6	12.1	12.3	10.4	10.8	11.8	12.0	12.9	13.4	14.1	14.0	13.8
Мин.	12.6	12.0	12.2	10.4	10.6	11.2	12.0	12.5	13.2	13.9	14.0	13.6
Макс.	12.6	12.2	12.4	10.4	11.0	12.5	12.0	13.2	13.6	14.4	14.0	14.0

Год. макс: 14.4 Ср. год: 12.7 Год. мин: 10.4

Датум: 10.10.2011. Датум: 20.04.2011.

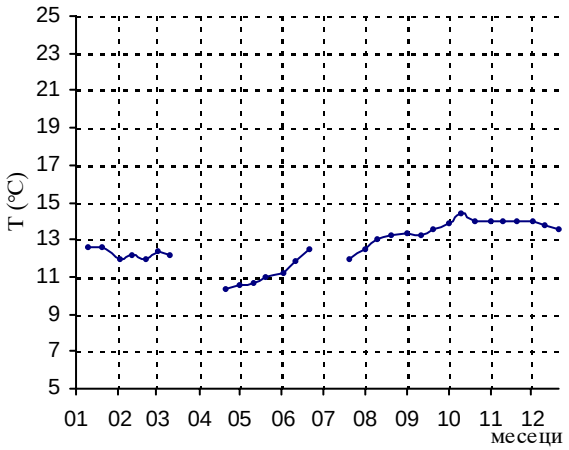

Шифра станице: Пд-714 ***Подручје:*** ***Кота "0" (мнм):*** 80.13

Назив пијезометра: Хоћај ***Мачва*** ***Кота терена (мнм):*** 79.71

Дан	*I*	*II*	*III*	*IV*	*V*	*VI*	*VII*	*VIII*	*IX*	*X*	*XI*	*XII*
01		13.4	12.8		12.2	12.8		13.6	13.6	14.5	15.0	15.4
10	14.5	13.2	12.4		12.6	12.6		13.4	14.5	14.8	15.7	15.0
20	14.3	13.4		12.3	12.6	12.8	13.4	13.5	14.6	14.8	15.5	14.9
Ср.	14.4	13.3	12.6	12.3	12.5	12.7	13.4	13.5	14.2	14.7	15.4	15.1
Мин.	14.3	13.2	12.4	12.3	12.2	12.6	13.4	13.4	13.6	14.5	15.0	14.9
Макс.	14.5	13.4	12.8	12.3	12.6	12.8	13.4	13.6	14.6	14.8	15.7	15.4

Год. макс: 15.7 Ср. год: 13.8 Год. мин: 12.2

Датум: 10.11.2011. Датум: 01.05.2011.

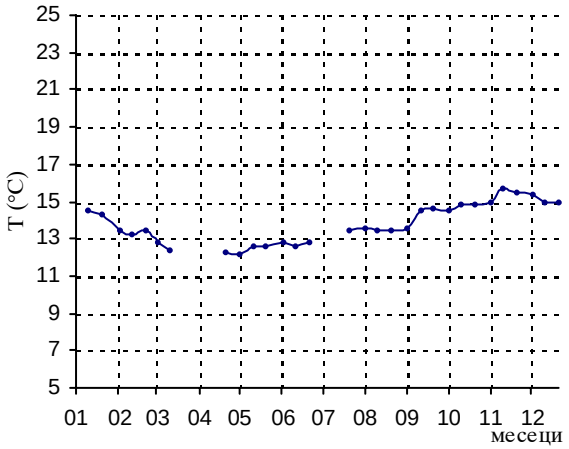

ТЕМПЕРАТУРА ПОДЗЕМНИХ ВОДА (°C) *ГОДИНА:* 2011

Шифра станице: Пд-716 ***Подручје:*** ***Кота "0" (мнм):*** 83.26

Назив пијезометра: Богатић ***Мачва*** ***Кота терена (мнм):*** 82.89

Дан	*I*	*II*	*III*	*IV*	*V*	*VI*	*VII*	*VIII*	*IX*	*X*	*XI*	*XII*
01		12.4	12.0		11.9	12.5		13.5	14.0	14.3	14.6	15.0
10	13.5	12.4	12.4		12.1	12.7		13.5	14.2	14.5	14.8	14.8
20	13.0	12.4		11.8	12.3	13.0	13.4	13.6	14.2	14.6	14.7	14.7
Ср.	13.3	12.4	12.2	11.8	12.1	12.7	13.4	13.5	14.1	14.5	14.7	14.8
Мин.	13.0	12.4	12.0	11.8	11.9	12.5	13.4	13.5	14.0	14.3	14.6	14.7
Макс.	13.5	12.4	12.4	11.8	12.3	13.0	13.4	13.6	14.2	14.6	14.8	15.0

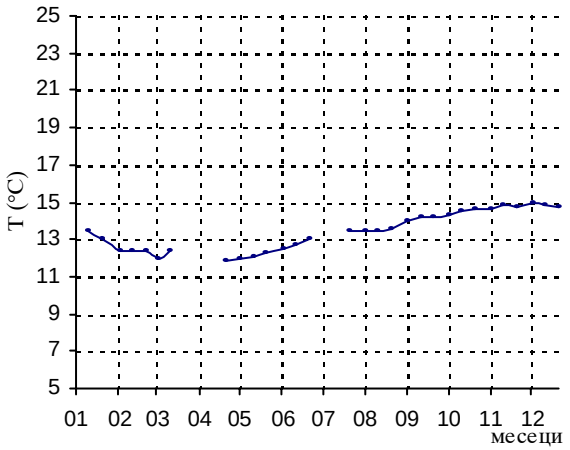

Год. макс: 15.0 Ср. год: 13.4 Год. мин: 11.8

Датум: 01.12.2011. Датум: 20.04.2011.

Шифра станице: Пд-717 ***Подручје:*** ***Кота "0" (мнм):*** 87.83

Назив пијезометра: Клење ***Мачва*** ***Кота терена (мнм):*** 87.39

Дан	*I*	*II*	*III*	*IV*	*V*	*VI*	*VII*	*VIII*	*IX*	*X*	*XI*	*XII*
01		12.3	12.3		11.7	12.3		13.1	13.4	13.5	13.8	13.8
10	12.8	12.6	12.4		11.8	12.5		13.2	13.7	14.0	13.6	13.6
20	12.5	12.4		11.4	12.0	12.8	13.0	13.5	13.8	13.9	13.6	13.4
Ср.	12.7	12.4	12.4	11.4	11.8	12.5	13.0	13.3	13.6	13.8	13.7	13.6
Мин.	12.5	12.3	12.3	11.4	11.7	12.3	13.0	13.1	13.4	13.5	13.6	13.4
Макс.	12.8	12.6	12.4	11.4	12.0	12.8	13.0	13.5	13.8	14.0	13.8	13.8

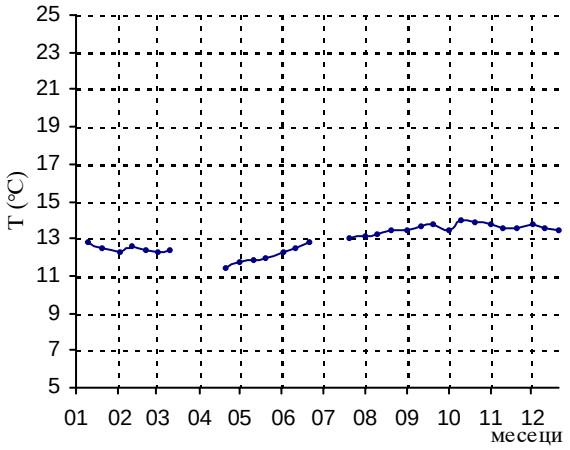

Год. макс: 14.0 Ср. год: 13.0 Год. мин: 11.4

Датум: 10.10.2011. Датум: 20.04.2011.

Шифра станице: Пд-718 ***Подручје:*** ***Кота "0" (мнм):*** 89.32

Назив пијезометра: Бадовинци ***Мачва*** ***Кота терена (мнм):*** 89.03

Дан	*I*	*II*	*III*	*IV*	*V*	*VI*	*VII*	*VIII*	*IX*	*X*	*XI*	*XII*
01		11.9	12.4		11.5	12.2		12.8	13.4	14.2	13.8	13.7
10	12.2	12.2	12.4		11.5	12.6		13.2	13.6	14.2	14.0	13.5
20	12.0	12.2		11.2	11.7	12.8	12.8	13.6	13.4	13.9	14.0	13.5
Ср.	12.1	12.1	12.4	11.2	11.6	12.5	12.8	13.2	13.5	14.1	13.9	13.6
Мин.	12.0	11.9	12.4	11.2	11.5	12.2	12.8	12.8	13.4	13.9	13.8	13.5
Макс.	12.2	12.2	12.4	11.2	11.7	12.8	12.8	13.6	13.6	14.2	14.0	13.7

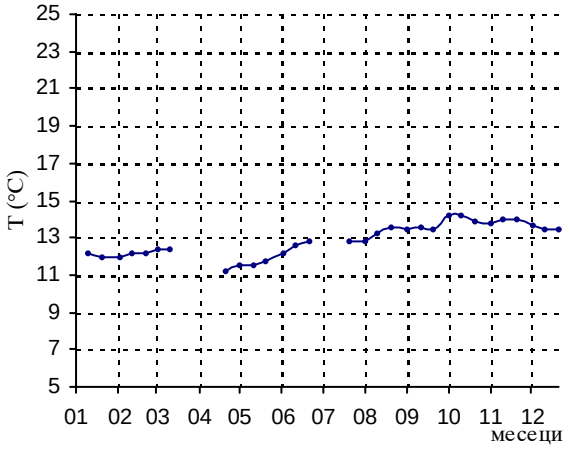

Год. макс: 14.2 Ср. год: 12.9 Год. мин: 11.2

Датум: 01.10.2011. Датум: 20.04.2011.

ТЕМПЕРАТУРА ПОДЗЕМНИХ ВОДА (°C) *ГОДИНА:* 2011

Шифра станице: Пд-719 ***Подручје:*** ***Кота "0" (мнм):*** 94.87

Назив пијезометра: Горње Поље ***Мачва*** ***Кота терена (мнм):***

Дан	*I*	*II*	*III*	*IV*	*V*	*VI*	*VII*	*VIII*	*IX*	*X*	*XI*	*XII*
01		12.0	12.3		11.0	11.4		12.9	13.6	13.0	13.4	13.5
10	12.6	12.2	12.2		11.1	11.8		13.2	12.9	14.0	13.8	13.4
20	12.6	12.4		11.0	11.4	12.3	12.7	13.6	13.2	13.8	13.8	13.4
Ср.	12.6	12.2	12.3	11.0	11.2	11.8	12.7	13.2	13.2	13.6	13.7	13.4
Мин.	12.6	12.0	12.2	11.0	11.0	11.4	12.7	12.9	12.9	13.0	13.4	13.4
Макс.	12.6	12.4	12.3	11.0	11.4	12.3	12.7	13.6	13.6	14.0	13.8	13.5

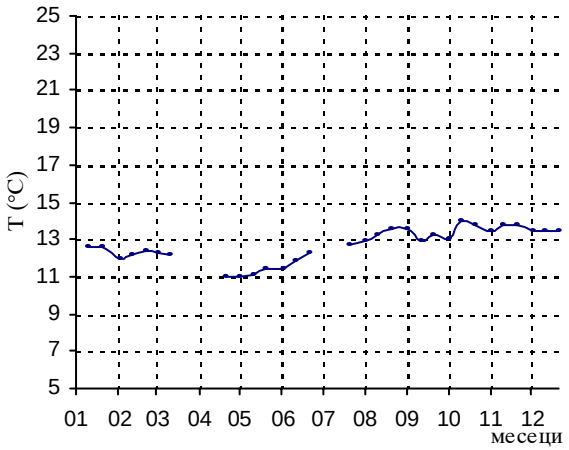

Год. макс: 14.0 Ср. год: 12.7 Год. мин: 11.0

Датум: 10.10.2011. Датум: 20.04.2011.

Шифра станице: Пд-726 ***Подручје:*** ***Кота "0" (мнм):*** 83.7

Назив пијезометра: Богатић ***Мачва*** ***Кота терена (мнм):*** 83.21

Дан	*I*	*II*	*III*	*IV*	*V*	*VI*	*VII*	*VIII*	*IX*	*X*	*XI*	*XII*
01		12.8	12.5		12.1	12.8		13.5	14.0	14.5	14.6	14.2
10	13.0	12.4	12.5		12.2	12.8		13.9	14.4	14.5	14.5	14.0
20	13.2	12.2		12.1	12.4	13.0	13.2	14.1	14.3	14.0	14.2	13.6
Ср.	13.1	12.5	12.5	12.1	12.2	12.9	13.2	13.8	14.2	14.3	14.4	13.9
Мин.	13.0	12.2	12.5	12.1	12.1	12.8	13.2	13.5	14.0	14.0	14.2	13.6
Макс.	13.2	12.8	12.5	12.1	12.4	13.0	13.2	14.1	14.4	14.5	14.6	14.2

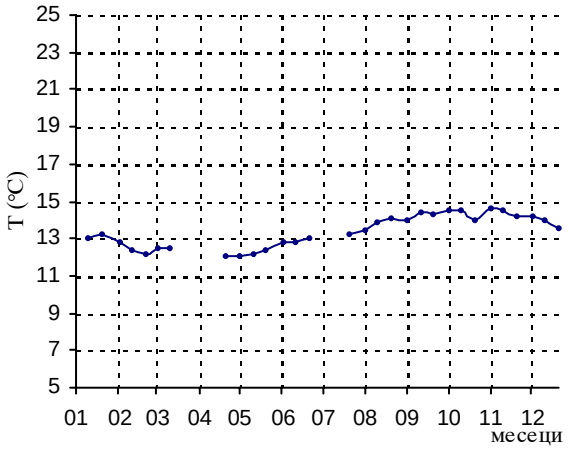

Год. макс: 14.6 Ср. год: 13.4 Год. мин: 12.1

Датум: 01.11.2011. Датум: 20.04.2011.

ТЕМПЕРАТУРА ПОДЗЕМНИХ ВОДА (°C) *ГОДИНА:* 2011

Шифра станице: 0011 ***Подручје:*** ***Кота "0" (мнм):*** 86.96

Назив пијезометра: Сомбор-ГМС (С-1) ***Бачка*** ***Кота терена (мнм):*** 86.8

Дан	*I*	*II*	*III*	*IV*	*V*	*VI*	*VII*	*VIII*	*IX*	*X*	*XI*	*XII*
01	12.0	10.1	10.3	9.8	10.7	12.2	14.1	13.9	15.2	14.1	14.0	14.1
05	11.7	9.5	10.2	10.2	11.1	12.5	14.1	13.5	15.5	14.5	14.0	14.0
10		10.1	10.3	10.6	11.1	12.3	15.1	13.9	15.4	14.2	14.0	14.1
15	12.0	10.1	9.2	10.4	11.2	12.6	15.1	14.1	15.1	14.0	14.2	14.1
20	12.5	10.2	9.2	11.0	11.4	13.6	13.0	14.3		14.6	14.0	13.9
25	10.1	10.0	9.5	10.5	11.8	14.0	13.3	15.0	14.1	14.4	14.0	14.5
Ср.	11.7	10.0	9.8	10.4	11.2	12.9	14.1	14.1	15.1	14.3	14.0	14.1
Мин.	10.1	9.5	9.2	9.8	10.7	12.2	13.0	13.5	14.1	14.0	14.0	13.9
Макс.	12.5	10.2	10.3	11.0	11.8	14.0	15.1	15.0	15.5	14.6	14.2	14.5

Год. макс: 15.5 Ср. год: 12.6 Год. мин: 9.2

Датум: 05.09.2011. Датум: 15.03.2011.

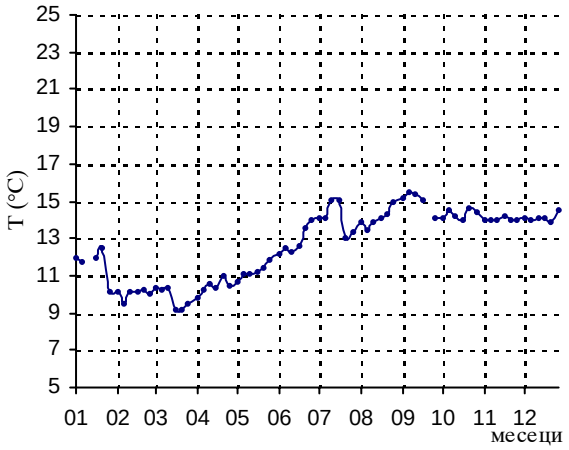

Шифра станице: 0011/Д ***Подручје:*** ***Кота "0" (мнм):*** 86.79

Назив пијезометра: Сомбор (С-1/Д) ***Бачка*** ***Кота терена (мнм):*** 86.73

Дан	*I*	*II*	*III*	*IV*	*V*	*VI*	*VII*	*VIII*	*IX*	*X*	*XI*	*XII*
01	12.1	10.1	10.2	10.0	10.7	12.4	14.0	14.0	15.0	14.0	14.2	14.2
05	11.9	9.2	10.2	10.2	11.3	12.6	14.1	13.7	15.4	14.6	14.2	14.0
10		10.4	10.3	10.6	11.1	12.5	15.0	14.0	15.2	14.2	14.1	14.2
15	11.9	10.2	9.4	10.5	11.3	12.6	15.1	14.0	15.0	14.0	14.4	14.1
20	12.0	9.7	9.5	11.1	11.6	13.5	13.1	14.2		14.4	14.0	13.8
25	10.2	10.0	9.7	10.6	12.0	13.8	13.4	14.9	14.2	14.3	14.0	14.5
Ср.	11.6	9.9	9.9	10.5	11.3	12.9	14.1	14.1	15.0	14.3	14.2	14.1
Мин.	10.2	9.2	9.4	10.0	10.7	12.4	13.1	13.7	14.2	14.0	14.0	13.8
Макс.	12.1	10.4	10.3	11.1	12.0	13.8	15.1	14.9	15.4	14.6	14.4	14.5

Год. макс: 15.4 Ср. год: 12.6 Год. мин: 9.2

Датум: 05.09.2011. Датум: 05.02.2011.

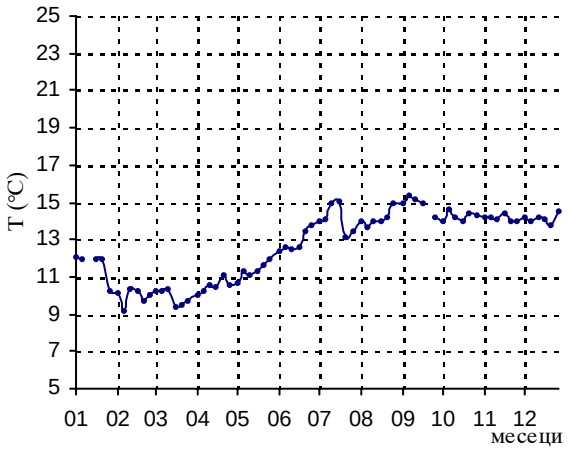

Шифра станице: 0021/1 ***Подручје:*** ***Кота "0" (мнм):*** 119.57

Назив пијезометра: Алекса Шантић (АС-1/1) ***Бачка*** ***Кота терена (мнм):*** 119.41

Дан	*I*	*II*	*III*	*IV*	*V*	*VI*	*VII*	*VIII*	*IX*	*X*	*XI*	*XII*
01	13.6	13.0	12.0	13.3	12.3	12.4	12.6	12.5	13.7	13.4	13.5	13.1
05	13.5	13.3	12.3	12.7	12.5	12.2	13.5	13.0	14.0	13.9	13.4	13.0
10	13.6	13.3	12.5	12.5	12.5	12.6	13.0	12.8	13.9	13.3	13.6	12.8
15	13.4	13.4	13.2	12.4	12.7	12.7	12.8	13.0	13.6	13.0	13.5	13.0
20	13.2	13.4	12.8	12.3	12.6	12.6	12.6	13.3	13.5	13.4	13.7	13.5
25	13.0	12.2	12.9	12.4	12.3	12.3	13.0	13.0	13.3	13.6	13.0	13.3
Ср.	13.4	13.1	12.6	12.6	12.5	12.5	12.9	12.9	13.7	13.4	13.5	13.1
Мин.	13.0	12.2	12.0	12.3	12.3	12.2	12.6	12.5	13.3	13.0	13.0	12.8
Макс.	13.6	13.4	13.2	13.3	12.7	12.7	13.5	13.3	14.0	13.9	13.7	13.5

Год. макс: 14.0 Ср. год: 13.0 Год. мин: 12.0

Датум: 05.09.2011. Датум: 01.03.2011.

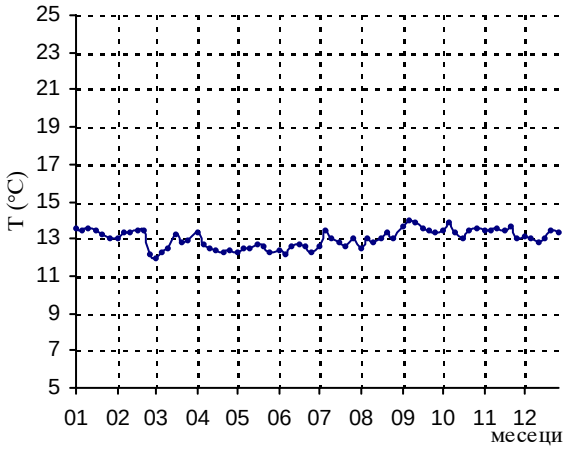

ТЕМПЕРАТУРА ПОДЗЕМНИХ ВОДА (°C) *ГОДИНА:* 2011

Шифра станице: 0021/Д ***Подручје:*** ***Кота "0" (мнм):*** 119.41

Назив пијезометра: Алекса Шантић (АС-1/Д) **Бачка** ***Кота терена (мнм):*** 119.35

Дан	*I*	*II*	*III*	*IV*	*V*	*VI*	*VII*	*VIII*	*IX*	*X*	*XI*	*XII*
01	13.3	13.3	12.6	13.8	13.2	13.0	13.1	13.0	13.6	13.5	13.5	13.3
05	13.5	13.7	13.2	12.9	13.0	12.9	13.3	13.5	13.7	13.6	13.7	13.1
10	13.9	13.6	13.3	13.0	13.0	13.3	13.7	13.3	13.8	13.7	13.4	13.2
15	13.6	13.4	14.2	13.1	13.5	13.2	13.2	13.6	13.8	13.5	13.5	13.4
20	13.4	13.2	13.5	12.8	13.6	13.1	12.9	13.5	13.5	13.3	13.6	13.4
25	13.5	12.7	13.6	13.3	13.1	13.6	13.3	13.8	13.4	13.5	13.8	13.0
Ср.	13.5	13.3	13.4	13.2	13.2	13.2	13.3	13.5	13.6	13.5	13.6	13.2
Мин.	13.3	12.7	12.6	12.8	13.0	12.9	12.9	13.0	13.4	13.3	13.4	13.0
Макс.	13.9	13.7	14.2	13.8	13.6	13.6	13.7	13.8	13.8	13.7	13.8	13.4

Год. макс: 14.2 Ср. год: 13.4 Год. мин: 12.6

Датум: 15.03.2011. Датум: 01.03.2011.

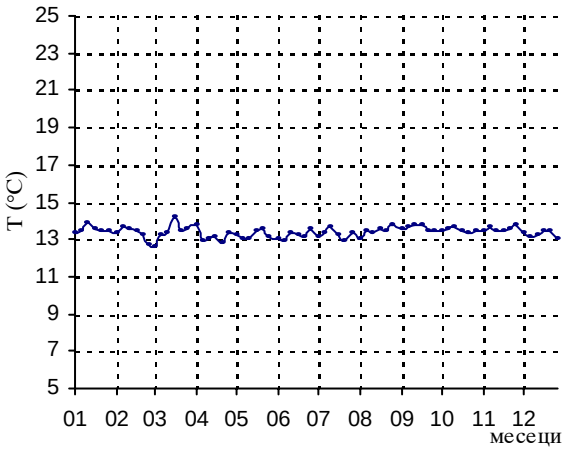

Шифра станице: 0061 ***Подручје:*** ***Кота "0" (мнм):*** 81.62

Назив пијезометра: Надаљ (НА-1) **Бачка** ***Кота терена (мнм):*** 81.46

Дан	*I*	*II*	*III*	*IV*	*V*	*VI*	*VII*	*VIII*	*IX*	*X*	*XI*	*XII*
01	11.0	9.0	7.0	8.0	10.0	11.0	12.0	18.0	15.0	13.0	13.0	12.0
05	10.0	9.0	7.0	8.0	10.0	11.0	12.0	18.0	13.0	13.0	13.0	12.0
10	10.0	8.0	7.0	9.0	11.0	11.0	14.0	18.0	13.0	13.0	13.0	12.0
15	10.0	8.0	7.0	9.0	11.0	11.0	14.0	15.0	13.0	13.0	12.0	12.0
20	10.0	7.0	7.0	9.0	11.0	11.0	16.0	15.0	13.0	13.0	12.0	12.0
25	10.0	7.0	7.0	9.0	11.0	11.0	16.0	15.0	13.0	13.0	12.0	12.0
Ср.	10.2	8.0	7.0	8.7	10.7	11.0	14.0	16.5	13.3	13.0	12.5	12.0
Мин.	10.0	7.0	7.0	8.0	10.0	11.0	12.0	15.0	13.0	13.0	12.0	12.0
Макс.	11.0	9.0	7.0	9.0	11.0	11.0	16.0	18.0	15.0	13.0	13.0	12.0

Год. макс: 18.0 Ср. год: 11.4 Год. мин: 7.0

Датум: 01.08.2011. Датум: 20.02.2011.

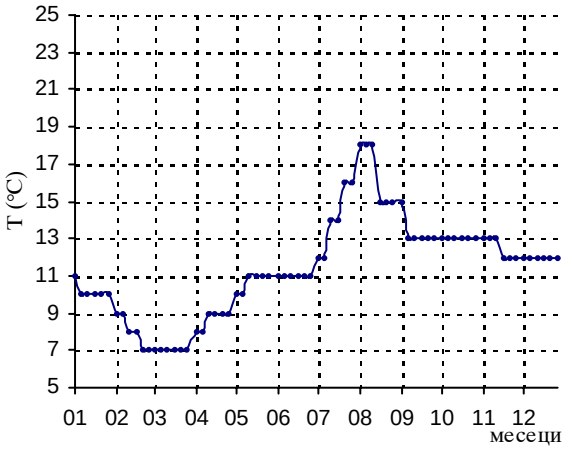

Шифра станице: 0061/Д ***Подручје:*** ***Кота "0" (мнм):*** 81.67

Назив пијезометра: Надаљ (НА-1/Д) **Бачка** ***Кота терена (мнм):*** 81.54

Дан	*I*	*II*	*III*	*IV*	*V*	*VI*	*VII*	*VIII*	*IX*	*X*	*XI*	*XII*
01	11.0	9.0	7.0	8.0	10.0	11.0	12.0	18.0	15.0	13.0	13.0	12.0
05	10.0	9.0	7.0	8.0	10.0	11.0	12.0	18.0	13.0	13.0	13.0	12.0
10	10.0	8.0	7.0	9.0	11.0	11.0	14.0	18.0	13.0	13.0	13.0	12.0
15	10.0	8.0	7.0	9.0	11.0	11.0	14.0	15.0	13.0	13.0	12.0	12.0
20	10.0	7.0	7.0	9.0	11.0	11.0	16.0	15.0	13.0	13.0	12.0	12.0
25	10.0	7.0	7.0	9.0	11.0	11.0	16.0	15.0	13.0	13.0	12.0	12.0
Ср.	10.2	8.0	7.0	8.7	10.7	11.0	14.0	16.5	13.3	13.0	12.5	12.0
Мин.	10.0	7.0	7.0	8.0	10.0	11.0	12.0	15.0	13.0	13.0	12.0	12.0
Макс.	11.0	9.0	7.0	9.0	11.0	11.0	16.0	18.0	15.0	13.0	13.0	12.0

Год. макс: 18.0 Ср. год: 11.4 Год. мин: 7.0

Датум: 01.08.2011. Датум: 20.02.2011.

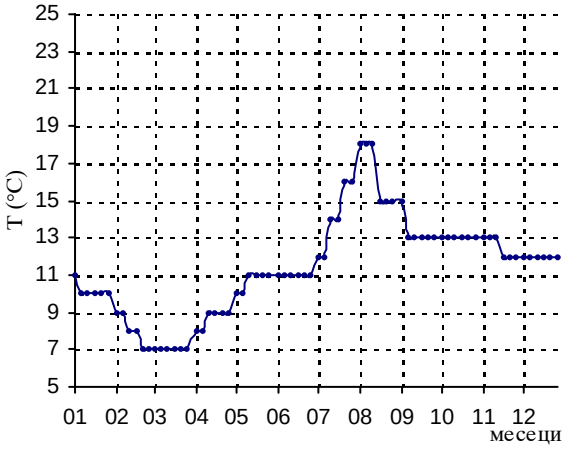

ТЕМПЕРАТУРА ПОДЗЕМНИХ ВОДА (°C) *ГОДИНА:* 2011

Шифра станице: 0081/1 ***Подручје:*** ***Кота "0" (мнм):*** 82.08

Назив пијезометра: Бач (Б-1/1) ***Бачка*** ***Кота терена (мнм):*** 81.94

Дан	*I*	*II*	*III*	*IV*	*V*	*VI*	*VII*	*VIII*	*IX*	*X*	*XI*	*XII*
01	6.3	5.2	7.2	10.2	13.0	17.0	18.4	18.1	18.6	15.5	7.8	10.2
10	8.2	6.0	8.0	12.9	12.5	17.8	18.9	17.8	17.0	14.8	7.6	8.5
20	4.3	6.4	8.6	14.5	15.1	18.0	19.2	18.0	16.7	14.0	7.0	5.5
Ср.	6.3	5.9	7.9	12.5	13.5	17.6	18.8	18.0	17.4	14.8	7.5	8.1
Мин.	4.3	5.2	7.2	10.2	12.5	17.0	18.4	17.8	16.7	14.0	7.0	5.5
Макс.	8.2	6.4	8.6	14.5	15.1	18.0	19.2	18.1	18.6	15.5	7.8	10.2

Год. макс: 19.2 Ср. год: 12.4 Год. мин: 4.3

Датум: 20.07.2011. Датум: 20.01.2011.

Шифра станице: 0092 ***Подручје:*** ***Кота "0" (мнм):*** 82.29

Назив пијезометра: Нови Сад (РШ-2) ***Бачка*** ***Кота терена (мнм):*** 82.43

Дан	*I*	*II*	*III*	*IV*	*V*	*VI*	*VII*	*VIII*	*IX*	*X*	*XI*	*XII*
01	12.8	12.8	12.9	13.7	13.8	13.9	13.6	13.4	13.3	13.2	13.1	12.9
05	12.8	12.8	12.9	13.7	13.8	13.9	13.6	13.4	13.3	13.2	13.1	12.9
10	12.8	12.8	13.0	13.7	13.8	13.8	13.5	13.4	13.3	13.2	13.1	12.9
15	12.8	12.8	13.2	13.7	13.9	13.8	13.5	13.4	13.3	13.2	13.0	12.8
20	12.8	12.8	13.4	13.7	13.9	13.7	13.4	13.4	13.3	13.2	13.0	12.8
25	12.8	12.8	13.6	13.7	13.9	13.7	13.4	13.4	13.3	13.2	13.0	12.8
Ср.	12.8	12.8	13.2	13.7	13.9	13.8	13.5	13.4	13.3	13.2	13.1	12.9
Мин.	12.8	12.8	12.9	13.7	13.8	13.7	13.4	13.4	13.3	13.2	13.0	12.8
Макс.	12.8	12.8	13.6	13.7	13.9	13.9	13.6	13.4	13.3	13.2	13.1	12.9

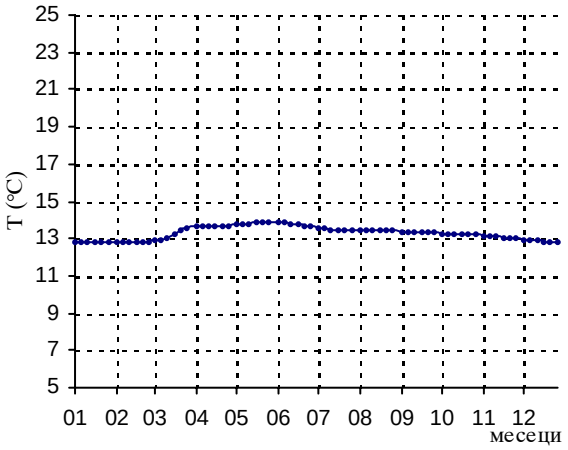

Год. макс: 13.9 Ср. год: 13.3 Год. мин: 12.8

Датум: 15.05.2011. Датум: 01.01.2011.

Шифра станице: 0093 ***Подручје:*** ***Кота "0" (мнм):*** 83.81

Назив пијезометра: Нови Сад (РШ-3) ***Бачка*** ***Кота терена (мнм):*** 83.91

Дан	*I*	*II*	*III*	*IV*	*V*	*VI*	*VII*	*VIII*	*IX*	*X*	*XI*	*XII*
01	12.8	12.8	12.9	13.7	13.8	13.9	13.6	13.4	13.3	13.2	13.1	12.9
05	12.8	12.8	12.9	13.7	13.8	13.9	13.6	13.4	13.4	13.2	13.1	12.9
10	12.8	12.8	13.0	13.7	13.8	13.8	13.5	13.4	13.3	13.2	13.1	12.9
15	12.8	12.8	13.2	13.7	13.9	13.8	13.5	13.4	13.3	13.2	13.0	12.8
20	12.8	12.8	13.4	13.7	13.9	13.7	13.4	13.4	13.3	13.2	13.0	12.8
25	12.8	12.8	13.6	13.7	13.9	13.7	13.4	13.4	13.3	13.2	13.0	12.8
Ср.	12.8	12.8	13.2	13.7	13.9	13.8	13.5	13.4	13.3	13.2	13.1	12.9
Мин.	12.8	12.8	12.9	13.7	13.8	13.7	13.4	13.4	13.3	13.2	13.0	12.8
Макс.	12.8	12.8	13.6	13.7	13.9	13.9	13.6	13.4	13.4	13.2	13.1	12.9

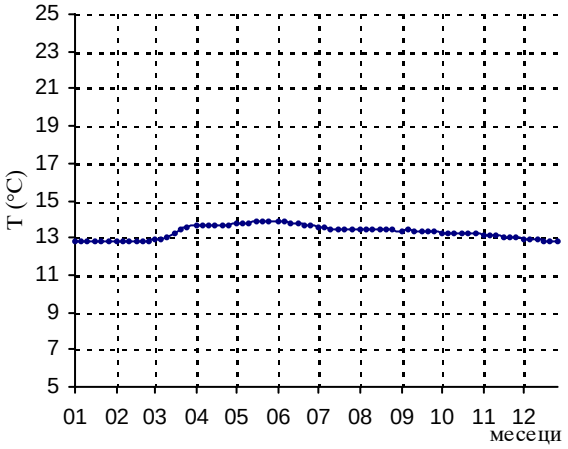

Год. макс: 13.9 Ср. год: 13.3 Год. мин: 12.8

Датум: 15.05.2011. Датум: 01.01.2011.

ТЕМПЕРАТУРА ПОДЗЕМНИХ ВОДА (°C) *ГОДИНА:* 2011

Шифра станице: 0381/Д ***Подручје:*** ***Кота "0" (мнм):*** 78.32

Назив пијезометра: Кањижа (ТКА-1/Д) ***Бачка*** ***Кота терена (мнм):*** 77.61

Дан	*I*	*II*	*III*	*IV*	*V*	*VI*	*VII*	*VIII*	*IX*	*X*	*XI*	*XII*
01	12.8	12.3	12.1	12.0	12.8	14.0	15.6	16.1	16.8	17.0	15.8	15.0
05	12.8	12.3	12.1	12.0	12.8	14.3	15.8	16.3	16.8	17.0	15.6	15.0
10	12.5	12.4	12.3	12.1	13.4	14.3	15.8	16.3	17.3	16.8	15.6	14.3
15	12.5	12.4	12.5	12.3	13.4	14.8	15.8	16.4	17.3	16.8	15.3	14.3
20	12.5	12.5	12.5	12.3	13.5	15.3	15.8	16.6	17.1	16.0	15.3	14.0
25	12.4	12.3	12.5	12.4	13.6	15.6	16.0	16.6	17.1	16.1	15.1	14.0
Ср.	12.6	12.4	12.3	12.2	13.3	14.7	15.8	16.4	17.1	16.6	15.5	14.4
Мин.	12.4	12.3	12.1	12.0	12.8	14.0	15.6	16.1	16.8	16.0	15.1	14.0
Макс.	12.8	12.5	12.5	12.4	13.6	15.6	16.0	16.6	17.3	17.0	15.8	15.0

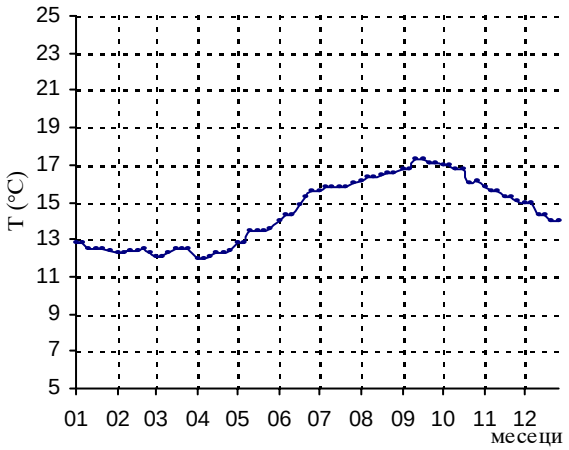

Год. макс: 17.3 Ср. год: 14.4 Год. мин: 12.0

Датум: 10.09.2011. Датум: 01.04.2011.

Шифра станице: 0382/Д ***Подручје:*** ***Кота "0" (мнм):*** 83.36

Назив пијезометра: Кањижа (ТКА-2/Д) ***Бачка*** ***Кота терена (мнм):*** 82.44

Дан	*I*	*II*	*III*	*IV*	*V*	*VI*	*VII*	*VIII*	*IX*	*X*	*XI*	*XII*
01	13.5	13.3	12.0	12.8	13.0	13.4	13.5	15.0	18.0	15.0	14.0	14.0
10	13.4	13.0	13.3	12.8	13.2	13.5	13.6	17.0	18.0	15.0	14.0	13.8
20	13.4	13.5	13.5	12.8	13.4	13.5	13.5	18.0	17.5	14.8	14.2	13.8
Ср.	13.4	13.3	12.9	12.8	13.2	13.5	13.5	16.7	17.8	14.9	14.1	13.9
Мин.	13.4	13.0	12.0	12.8	13.0	13.4	13.5	15.0	17.5	14.8	14.0	13.8
Макс.	13.5	13.5	13.5	12.8	13.4	13.5	13.6	18.0	18.0	15.0	14.2	14.0

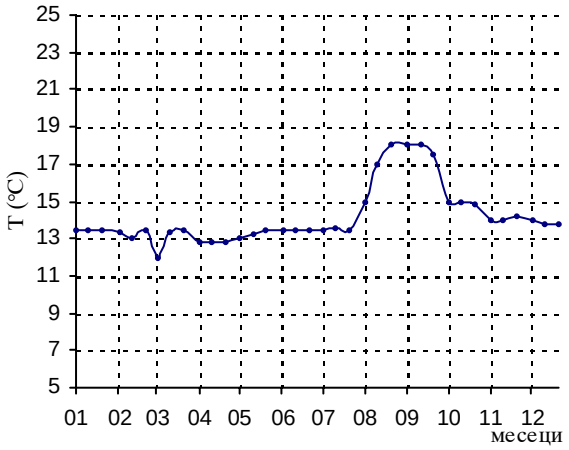

Год. макс: 18.0 Ср. год: 14.2 Год. мин: 12.0

Датум: 20.08.2011. Датум: 01.03.2011.

Шифра станице: 0383 ***Подручје:*** ***Кота "0" (мнм):*** 78.34

Назив пијезометра: Кањижа (ТКА-3) ***Бачка*** ***Кота терена (мнм):*** 77.63

Дан	*I*	*II*	*III*	*IV*	*V*	*VI*	*VII*	*VIII*	*IX*	*X*	*XI*	*XII*
01	12.3	12.2	12.1	12.1	12.3	14.0	15.6	16.2	17.0	16.8	15.6	15.1
05	12.3	12.1	12.4	12.3	12.3	14.5	15.6	16.4	17.3	16.6	15.5	15.1
10	12.6	12.1	12.4	12.3	12.8	14.6	15.7	16.5	17.3	16.3	15.5	14.6
15	12.3	12.2	12.8	12.0	13.3	15.0	15.7	16.8	17.6	16.3	15.5	14.6
20	12.3	12.3	12.8	11.8	13.6	15.5	16.0	17.0	17.5	16.0	15.4	14.3
25	12.2	12.1	12.8	11.7	13.8	15.5	16.0	17.0	17.2	15.7	15.4	14.2
Ср.	12.3	12.2	12.6	12.0	13.0	14.9	15.8	16.7	17.3	16.3	15.5	14.7
Мин.	12.2	12.1	12.1	11.7	12.3	14.0	15.6	16.2	17.0	15.7	15.4	14.2
Макс.	12.6	12.3	12.8	12.3	13.8	15.5	16.0	17.0	17.6	16.8	15.6	15.1

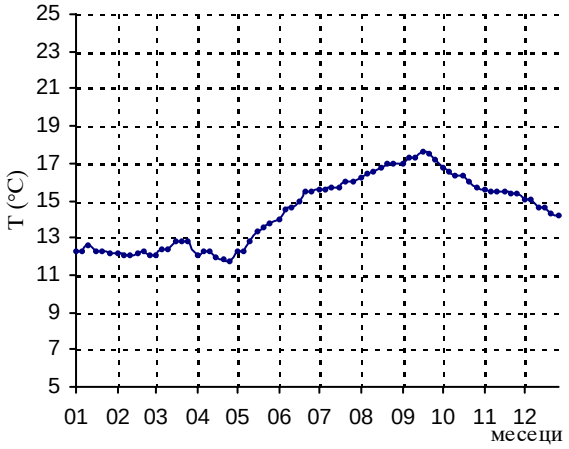

Год. макс: 17.6 Ср. год: 14.4 Год. мин: 11.7

Датум: 15.09.2011. Датум: 25.04.2011.

ТЕМПЕРАТУРА ПОДЗЕМНИХ ВОДА (°C) *ГОДИНА:* 2011

Шифра станице: 0384 ***Подручје:*** ***Кота "0" (мнм):*** 78.38

Назив пијезометра: Кањижа (ТКА-4) ***Бачка*** ***Кота терена (мнм):*** 77.51

Дан	*I*	*II*	*III*	*IV*	*V*	*VI*	*VII*	*VIII*	*IX*	*X*	*XI*	*XII*
01	13.0	12.8	12.8	12.1	13.0	15.0	16.0	17.0	17.5	16.8	15.5	15.0
10	13.0	12.6	12.8	12.3	13.5	15.3	16.0	17.3	17.3	16.0	15.4	15.0
20	13.1	12.8	13.0	12.5	14.5	15.7	16.1	17.5	17.2	15.8	15.3	14.8
Ср.	13.0	12.7	12.9	12.3	13.7	15.3	16.0	17.3	17.3	16.2	15.4	14.9
Мин.	13.0	12.6	12.8	12.1	13.0	15.0	16.0	17.0	17.2	15.8	15.3	14.8
Макс.	13.1	12.8	13.0	12.5	14.5	15.7	16.1	17.5	17.5	16.8	15.5	15.0

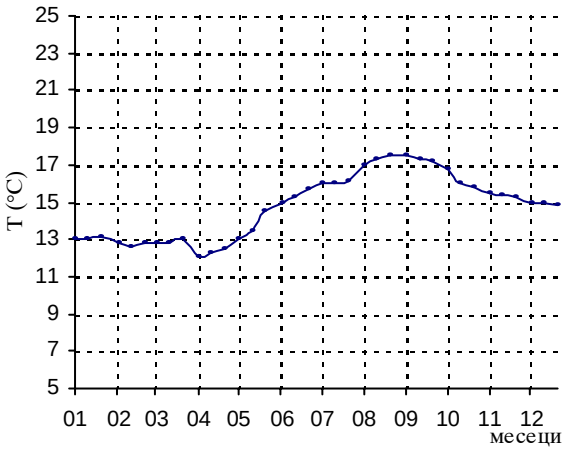

Год. макс: 17.5 Ср. год: 14.8 Год. мин: 12.1

Датум: 20.08.2011. Датум: 01.04.2011.

Шифра станице: 0385 ***Подручје:*** ***Кота "0" (мнм):*** 78.14

Назив пијезометра: Кањижа (ТКА-5) ***Бачка*** ***Кота терена (мнм):*** 77.21

Дан	*I*	*II*	*III*	*IV*	*V*	*VI*	*VII*	*VIII*	*IX*	*X*	*XI*	*XII*
01	13.0	11.3	11.3	11.0	13.0	15.5	16.8	17.0	17.7	17.0	15.4	15.3
10	12.8	11.3	11.4	11.8	14.0	16.0	16.7	17.3	17.7	16.0	15.4	15.0
20	12.8	11.2	11.4	12.4	14.3	16.6	16.8	17.7	17.6	15.1	15.5	15.0
Ср.	12.9	11.3	11.4	11.7	13.8	16.0	16.8	17.3	17.7	16.0	15.4	15.1
Мин.	12.8	11.2	11.3	11.0	13.0	15.5	16.7	17.0	17.6	15.1	15.4	15.0
Макс.	13.0	11.3	11.4	12.4	14.3	16.6	16.8	17.7	17.7	17.0	15.5	15.3

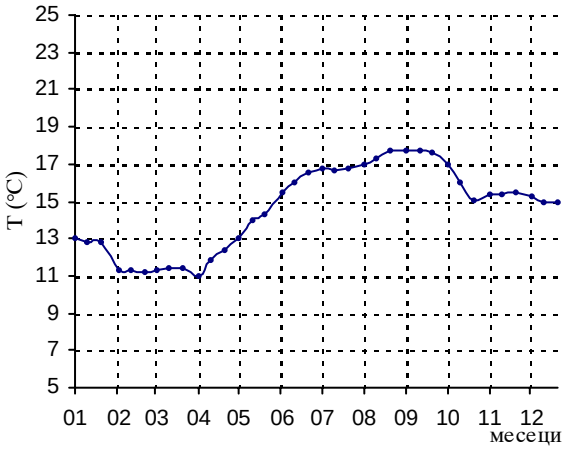

Год. макс: 17.7 Ср. год: 14.6 Год. мин: 11.0

Датум: 20.08.2011. Датум: 01.04.2011.

Шифра станице: 0386 ***Подручје:*** ***Кота "0" (мнм):*** 77.9

Назив пијезометра: Кањижа (ТКА-6) ***Бачка*** ***Кота терена (мнм):*** 77.09

Дан	*I*	*II*	*III*	*IV*	*V*	*VI*	*VII*	*VIII*	*IX*	*X*	*XI*	*XII*
01	13.0	13.2	13.3	12.0	13.1	15.8	16.0	16.5	17.0	15.8	15.2	15.0
10	13.0	13.3	13.4	12.3	14.0	15.8	16.1	17.0	17.2	15.8	15.3	15.0
20	13.1	13.2	13.5	12.4	14.7	16.0	16.1	17.0	17.0	15.3	15.3	14.8
Ср.	13.0	13.2	13.4	12.2	13.9	15.9	16.1	16.8	17.1	15.6	15.3	14.9
Мин.	13.0	13.2	13.3	12.0	13.1	15.8	16.0	16.5	17.0	15.3	15.2	14.8
Макс.	13.1	13.3	13.5	12.4	14.7	16.0	16.1	17.0	17.2	15.8	15.3	15.0

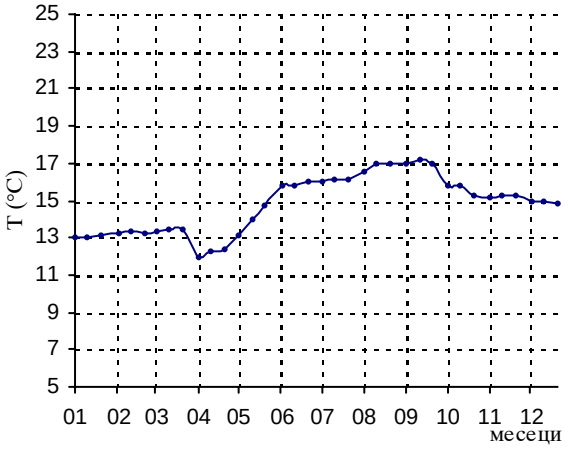

Год. макс: 17.2 Ср. год: 14.8 Год. мин: 12.0

Датум: 10.09.2011. Датум: 01.04.2011.

ТЕМПЕРАТУРА ПОДЗЕМНИХ ВОДА (°C) *ГОДИНА:* 2011

Шифра станице: 0401/Д ***Подручје:*** ***Кота "0" (мнм):*** 78.31

Назив пијезометра: Бурза (ТВР-1/Д) ***Бачка*** ***Кота терена (мнм):*** 77.38

Дан	*I*	*II*	*III*	*IV*	*V*	*VI*	*VII*	*VIII*	*IX*	*X*	*XI*	*XII*
01	11.0		11.5			12.0	12.0	12.5	12.0	12.0	12.0	12.0
05	11.0		11.5			12.0	12.0	12.5	12.0	12.0	12.0	12.0
10	11.0		11.5			12.0	12.0	12.0	12.0	12.0	12.0	12.0
15	11.0		11.5			12.0	12.0	12.0	12.0	12.0	12.0	12.0
20	11.0		11.5			12.0	12.0	12.0	12.0	12.0	12.0	12.0
25	11.0		11.5			12.0	12.0	12.0	12.0	12.0	12.0	12.0
Ср.	11.0		11.5			12.0	12.0	12.2	12.0	12.0	12.0	12.0
Мин.	11.0		11.5			12.0	12.0	12.0	12.0	12.0	12.0	12.0
Макс.	11.0		11.5			12.0	12.0	12.5	12.0	12.0	12.0	12.0

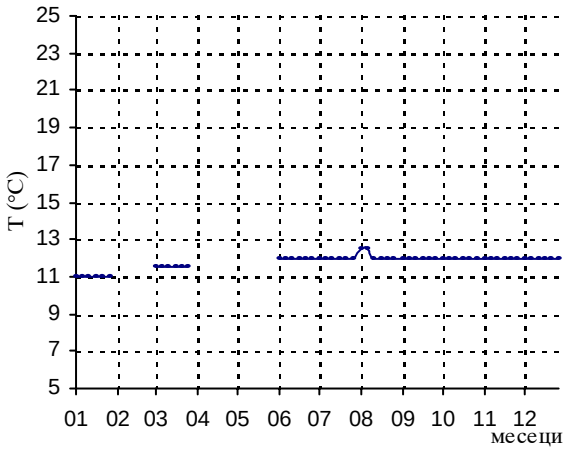

Год. макс: 12.5 Ср. год: 11.9 Год. мин: 11.0

Датум: 01.08.2011. Датум: 01.01.2011.

Шифра станице: 040-2Д ***Подручје:*** ***Кота "0" (мнм):*** 75.12

Назив пијезометра: Бурза (ТВР-2/Д) ***Бачка*** ***Кота терена (мнм):*** 74.23

Дан	*I*	*II*	*III*	*IV*	*V*	*VI*	*VII*	*VIII*	*IX*	*X*	*XI*	*XII*
01	11.0		11.0			12.5	12.5		12.0	12.0	12.0	12.0
10	11.0		11.5			12.5	12.5		12.0	12.0	12.0	12.0
20	11.0		11.5			12.5	12.5		12.0	12.0	12.0	12.0
Ср.	11.0		11.3			12.5	12.5		12.0	12.0	12.0	12.0
Мин.	11.0		11.0			12.5	12.5		12.0	12.0	12.0	12.0
Макс.	11.0		11.5			12.5	12.5		12.0	12.0	12.0	12.0

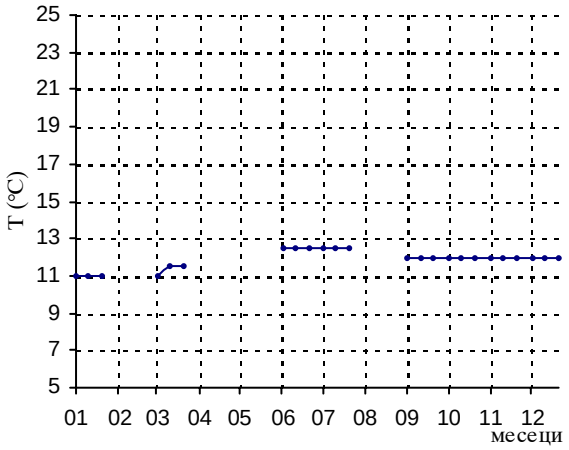

Год. макс: 12.5 Ср. год: 11.9 Год. мин: 11.0

Датум: 01.06.2011. Датум: 01.01.2011.

ТЕМПЕРАТУРА ПОДЗЕМНИХ ВОДА (°C) *ГОДИНА:* 2011

Шифра станице: 0121 ***Подручје:*** ***Кота "0" (мнм):*** 77.16

Назив пијезометра: Н.Црња-маш.рад. (НЦ-1) ***Банат*** ***Кота терена (мнм):*** 76.92

Дан	*I*	*II*	*III*	*IV*	*V*	*VI*	*VII*	*VIII*	*IX*	*X*	*XI*	*XII*
01	12.0	13.0	10.0	10.0	12.0	12.0	13.0	14.0	14.0	14.0	14.0	13.0
05	12.0	13.0	10.0	10.0	13.0	13.0	13.0	14.0	14.0	14.0	14.0	13.0
10	12.0	12.0	10.0	10.0	13.0	13.0	13.0	14.0	14.0	14.0	14.0	13.0
15	11.0	12.0	9.0	10.0	13.0	13.0	15.0	14.0	14.0	14.0	14.0	13.0
20	11.0	12.0	9.0	10.0	13.0	13.0	15.0	14.0	14.0	14.0	14.0	13.0
25	11.0	12.0	10.0	10.0	13.0	13.0	15.0	14.0	14.0	14.0	14.0	13.0
Ср.	11.5	12.3	9.7	10.0	12.8	12.8	14.0	14.0	14.0	14.0	14.0	13.0
Мин.	11.0	12.0	9.0	10.0	12.0	12.0	13.0	14.0	14.0	14.0	14.0	13.0
Макс.	12.0	13.0	10.0	10.0	13.0	13.0	15.0	14.0	14.0	14.0	14.0	13.0

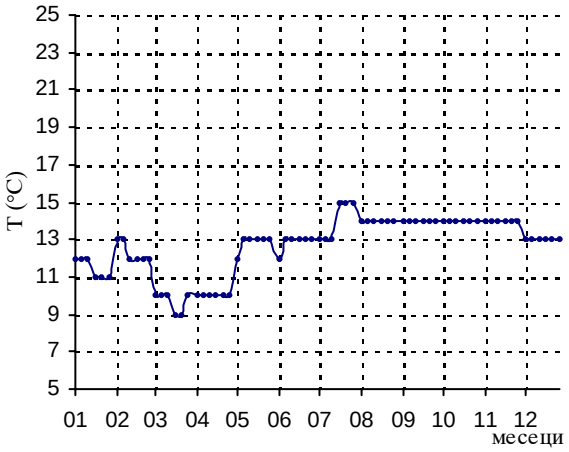

Год. макс: 15.0 Ср. год: 12.7 Год. мин: 9.0

Датум: 15.07.2011. Датум: 15.03.2011.

Шифра станице: 0121/1 ***Подручје:*** ***Кота "0" (мнм):*** 77.17

Назив пијезометра: Нова Црња (НЦ-1/1) ***Банат*** ***Кота терена (мнм):*** 76.91

Дан	*I*	*II*	*III*	*IV*	*V*	*VI*	*VII*	*VIII*	*IX*	*X*	*XI*	*XII*
01	12.0	13.0	10.0	10.0	12.0	12.0	13.0	14.0	14.0	14.0	14.0	13.0
10	12.0	12.0	10.0	10.0	13.0	13.0	13.0	14.0	14.0	14.0	14.0	13.0
20	11.0	12.0	9.0	10.0	13.0	13.0	15.0	14.0	14.0	14.0	14.0	13.0
Ср.	11.7	12.3	9.7	10.0	12.7	12.7	13.7	14.0	14.0	14.0	14.0	13.0
Мин.	11.0	12.0	9.0	10.0	12.0	12.0	13.0	14.0	14.0	14.0	14.0	13.0
Макс.	12.0	13.0	10.0	10.0	13.0	13.0	15.0	14.0	14.0	14.0	14.0	13.0

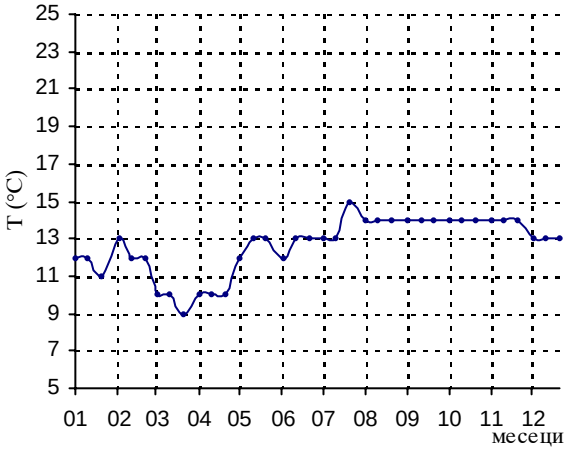

Год. макс: 15.0 Ср. год: 12.6 Год. мин: 9.0

Датум: 20.07.2011. Датум: 20.03.2011.

Шифра станице: 0121/2 ***Подручје:*** ***Кота "0" (мнм):*** 77.18

Назив пијезометра: Нова Црња (НЦ-1/2) ***Банат*** ***Кота терена (мнм):*** 76.91

Дан	*I*	*II*	*III*	*IV*	*V*	*VI*	*VII*	*VIII*	*IX*	*X*	*XI*	*XII*
01	12.0	13.0	10.0	10.0	12.0	12.0	13.0	14.0	14.0	14.0	14.0	13.0
10	12.0	12.0	10.0	10.0	13.0	13.0	13.0	14.0	14.0	14.0	14.0	13.0
20	11.0	12.0	9.0	10.0	13.0	13.0	15.0	14.0	14.0	14.0	14.0	13.0
Ср.	11.7	12.3	9.7	10.0	12.7	12.7	13.7	14.0	14.0	14.0	14.0	13.0
Мин.	11.0	12.0	9.0	10.0	12.0	12.0	13.0	14.0	14.0	14.0	14.0	13.0
Макс.	12.0	13.0	10.0	10.0	13.0	13.0	15.0	14.0	14.0	14.0	14.0	13.0

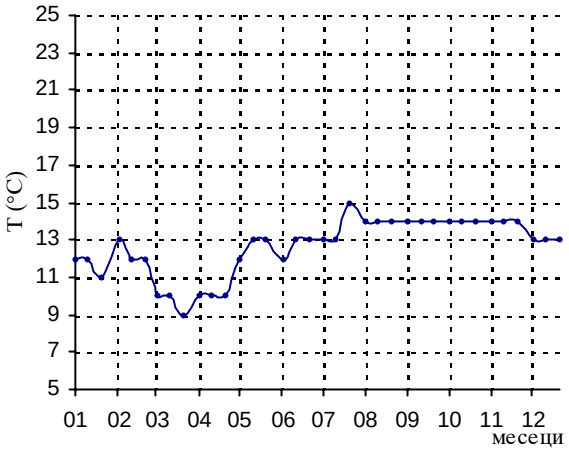

Год. макс: 15.0 Ср. год: 12.6 Год. мин: 9.0

Датум: 20.07.2011. Датум: 20.03.2011.

ТЕМПЕРАТУРА ПОДЗЕМНИХ ВОДА (°C) *ГОДИНА:* 2011

Шифра станице: 0161 ***Подручје:*** ***Кота "0" (мнм):*** 81.07

Назив пијезометра: Дебељача-ПИК (ДБ-1) ***Банат*** ***Кота терена (мнм):*** 80.9

Дан	*I*	*II*	*III*	*IV*	*V*	*VI*	*VII*	*VIII*	*IX*	*X*	*XI*	*XII*
01	10.0	10.0	10.0	11.0	11.0	11.0	13.0	13.0	13.0	12.0	12.0	11.0
05	10.0	10.0	10.0	11.0	11.0	11.0	13.0	13.0	13.0	12.0	12.0	10.0
10	10.0	10.0	10.0	10.0	11.0	11.0	13.0	13.0	13.0	12.0	12.0	10.0
15	10.0	10.0	10.0	10.0	11.0	13.0	14.0	13.0	13.0	12.0	11.0	10.0
20	10.0	10.0	10.0	10.0	11.0	13.0	13.0	13.0	12.0	12.0	11.0	10.0
25	10.0	10.0	11.0	11.0	11.0	13.0	13.0	13.0	12.0	12.0	11.0	10.0
Ср.	10.0	10.0	10.2	10.5	11.0	12.0	13.2	13.0	12.7	12.0	11.5	10.2
Мин.	10.0	10.0	10.0	10.0	11.0	11.0	13.0	13.0	12.0	12.0	11.0	10.0
Макс.	10.0	10.0	11.0	11.0	11.0	13.0	14.0	13.0	13.0	12.0	12.0	11.0

Год. макс: 14.0 Ср. год: 11.3 Год. мин: 10.0

Датум: 15.07.2011. Датум: 01.01.2011.

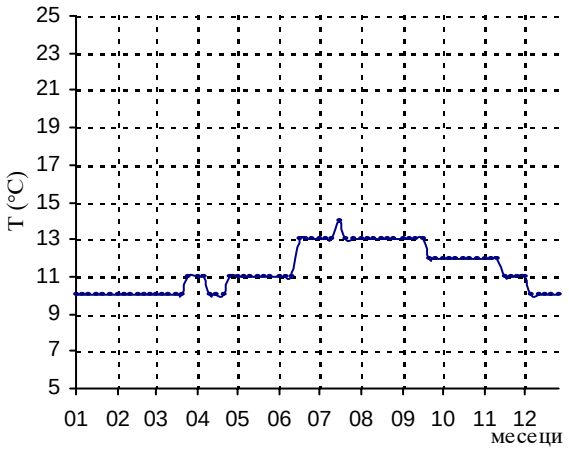

Шифра станице: 0161/1 ***Подручје:*** ***Кота "0" (мнм):*** 81.08

Назив пијезометра: Дебељача (ДБ-1/1) ***Банат*** ***Кота терена (мнм):*** 80.89

Дан	*I*	*II*	*III*	*IV*	*V*	*VI*	*VII*	*VIII*	*IX*	*X*	*XI*	*XII*
01	10.0	10.0	10.0	11.0	11.0	11.0	13.0	13.0	13.0	12.0	12.0	11.0
05	10.0	10.0	10.0	11.0	11.0	11.0	13.0	13.0	13.0	12.0	12.0	10.0
10	10.0	10.0	10.0	10.0	11.0	11.0	13.0	13.0	13.0	12.0	11.0	10.0
15	10.0	10.0	10.0	10.0	11.0	11.0	14.0	13.0	13.0	12.0	11.0	10.0
20	10.0	10.0	10.0	10.0	11.0	13.0	13.0	13.0	12.0	12.0	11.0	10.0
25	10.0	10.0	11.0	11.0	11.0	13.0	13.0	13.0	12.0	12.0	11.0	10.0
Ср.	10.0	10.0	10.2	10.5	11.0	11.7	13.2	13.0	12.7	12.0	11.3	10.2
Мин.	10.0	10.0	10.0	10.0	11.0	11.0	13.0	13.0	12.0	12.0	11.0	10.0
Макс.	10.0	10.0	11.0	11.0	11.0	13.0	14.0	13.0	13.0	12.0	12.0	11.0

Год. макс: 14.0 Ср. год: 11.3 Год. мин: 10.0

Датум: 15.07.2011. Датум: 01.01.2011.

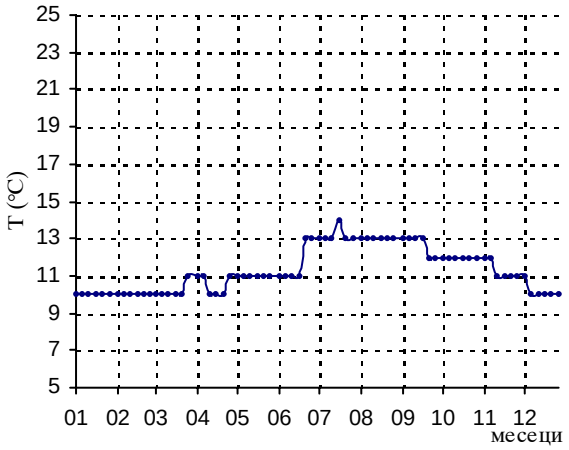

Шифра станице: 0161/2 ***Подручје:*** ***Кота "0" (мнм):*** 81.07

Назив пијезометра: Дебељача (ДБ-1/2) ***Банат*** ***Кота терена (мнм):*** 80.88

Дан	*I*	*II*	*III*	*IV*	*V*	*VI*	*VII*	*VIII*	*IX*	*X*	*XI*	*XII*
01	10.0	10.0		11.0	11.0	11.0	13.0	13.0	13.0	12.0	12.0	11.0
05	10.0	10.0		11.0	11.0	11.0	13.0	13.0	13.0	12.0	12.0	10.0
10	10.0	10.0		10.0	11.0	11.0	13.0	13.0	13.0	12.0	11.0	10.0
15	10.0	10.0		10.0	11.0	11.0	14.0	13.0	13.0	12.0	11.0	10.0
20	10.0	10.0		10.0	11.0	13.0	13.0	13.0	12.0	12.0	11.0	10.0
25	10.0	10.0		11.0	11.0	13.0	13.0	13.0	12.0	12.0	11.0	10.0
Ср.	10.0	10.0		10.5	11.0	11.7	13.2	13.0	12.7	12.0	11.3	10.2
Мин.	10.0	10.0		10.0	11.0	11.0	13.0	13.0	12.0	12.0	11.0	10.0
Макс.	10.0	10.0		11.0	11.0	13.0	14.0	13.0	13.0	12.0	12.0	11.0

Год. макс: 14.0 Ср. год: 11.4 Год. мин: 10.0

Датум: 15.07.2011. Датум: 01.01.2011.

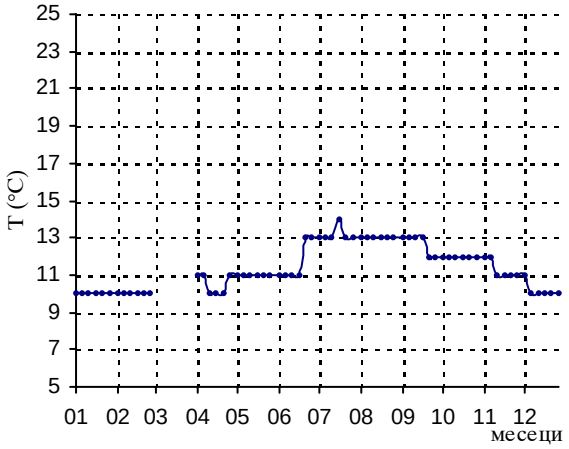

ТЕМПЕРАТУРА ПОДЗЕМНИХ ВОДА (°C) *ГОДИНА:* 2011

Шифра станице: 0161/Д ***Подручје:*** ***Кота "0" (мнм):*** 81.09

Назив пијезометра: Дебељача (ДБ-1/Д) ***Банат*** ***Кота терена (мнм):*** 80.9

Дан	*I*	*II*	*III*	*IV*	*V*	*VI*	*VII*	*VIII*	*IX*	*X*	*XI*	*XII*
01	10.0	10.0	10.0	11.0	11.0	11.0	13.0	13.0	13.0	12.0	12.0	11.0
05	10.0	10.0	10.0	11.0	11.0	11.0	13.0	13.0	13.0	12.0	12.0	10.0
10	10.0	10.0	10.0	10.0	11.0	11.0	13.0	13.0	13.0	12.0	11.0	10.0
15	10.0	10.0	10.0	10.0	11.0	13.0	14.0	13.0	13.0	12.0	11.0	10.0
20	10.0	10.0	10.0	10.0	11.0	13.0	13.0	13.0	12.0	12.0	11.0	10.0
25	10.0	10.0	11.0	11.0	11.0	13.0	13.0	13.0	12.0	12.0	11.0	10.0
Ср.	10.0	10.0	10.2	10.5	11.0	12.0	13.2	13.0	12.7	12.0	11.3	10.2
Мин.	10.0	10.0	10.0	10.0	11.0	11.0	13.0	13.0	12.0	12.0	11.0	10.0
Макс.	10.0	10.0	11.0	11.0	11.0	13.0	14.0	13.0	13.0	12.0	12.0	11.0

Год. макс: 14.0 Ср. год: 11.3 Год. мин: 10.0

Датум: 15.07.2011. Датум: 01.01.2011.

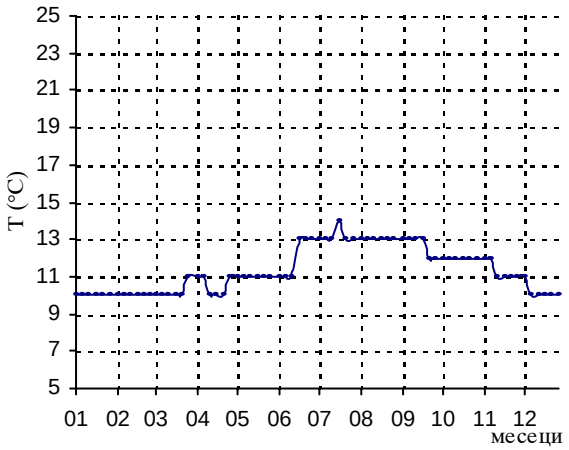

Шифра станице: 0171 ***Подручје:*** ***Кота "0" (мнм):*** 93.82

Назив пијезометра: Б.Карловац(ГМС)(БК-1) ***Банат*** ***Кота терена (мнм):*** 93.71

Дан	*I*	*II*	*III*	*IV*	*V*	*VI*	*VII*	*VIII*	*IX*	*X*	*XI*	*XII*
01	12.7	12.8	12.8	13.5	14.0	14.5	15.0	15.0	15.0	14.5	14.0	13.5
05	12.5	12.8	12.8	13.5	14.0	14.6	15.0	15.0	15.0	14.5	14.0	13.5
10	12.5	12.6	12.8	13.6	14.0	14.5	15.0	15.0	15.0	14.5	14.0	13.5
15	12.5	12.5	13.0	14.0	14.0	14.5	15.0	15.0	14.5	14.5	14.0	13.5
20	12.0	12.5	13.0	13.9	14.0	14.6	15.0	15.0	14.5	14.0	14.0	13.5
25	12.5	12.6	13.5	14.0	14.0	14.6	15.0	15.0	14.5	14.0	14.0	13.5
Ср.	12.5	12.6	13.0	13.8	14.0	14.6	15.0	15.0	14.8	14.3	14.0	13.5
Мин.	12.0	12.5	12.8	13.5	14.0	14.5	15.0	15.0	14.5	14.0	14.0	13.5
Макс.	12.7	12.8	13.5	14.0	14.0	14.6	15.0	15.0	15.0	14.5	14.0	13.5

Год. макс: 15.0 Ср. год: 13.9 Год. мин: 12.0

Датум: 01.07.2011. Датум: 20.01.2011.

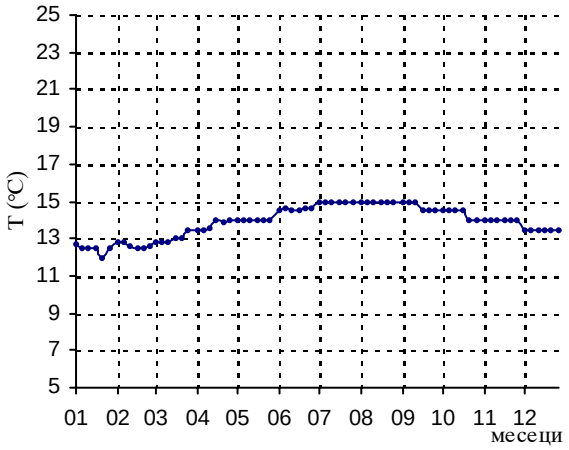

Шифра станице: 0171/Д ***Подручје:*** ***Кота "0" (мнм):*** 93.7

Назив пијезометра: Б.Карловац (БК-1/Д) ***Банат*** ***Кота терена (мнм):*** 93.64

Дан	*I*	*II*	*III*	*IV*	*V*	*VI*	*VII*	*VIII*	*IX*	*X*	*XI*	*XII*
01	12.6	12.6	12.8	13.8	14.0	14.3	14.8	15.0	15.0	14.5	14.0	13.5
05	12.5	12.5	12.8	13.7	14.0	14.5	15.0	15.0	15.0	14.5	14.0	13.5
10	12.5	12.5	13.0	14.0	14.0	14.5	15.0	15.0	14.5	14.5	14.0	13.5
15	12.6	12.6	13.0	14.0	14.0	14.5	15.0	15.0	14.5	14.0	14.0	13.5
20	12.6	12.5	13.2	14.0	14.0	14.5	15.0	15.0	14.5	14.0	14.0	13.5
25	12.5	12.6	13.5	14.0	14.0	14.5	15.0	15.0	14.5	14.0	14.0	13.5
Ср.	12.6	12.6	13.1	13.9	14.0	14.5	15.0	15.0	14.7	14.3	14.0	13.5
Мин.	12.5	12.5	12.8	13.7	14.0	14.3	14.8	15.0	14.5	14.0	14.0	13.5
Макс.	12.6	12.6	13.5	14.0	14.0	14.5	15.0	15.0	15.0	14.5	14.0	13.5

Год. макс: 15.0 Ср. год: 13.9 Год. мин: 12.5

Датум: 05.07.2011. Датум: 05.01.2011.

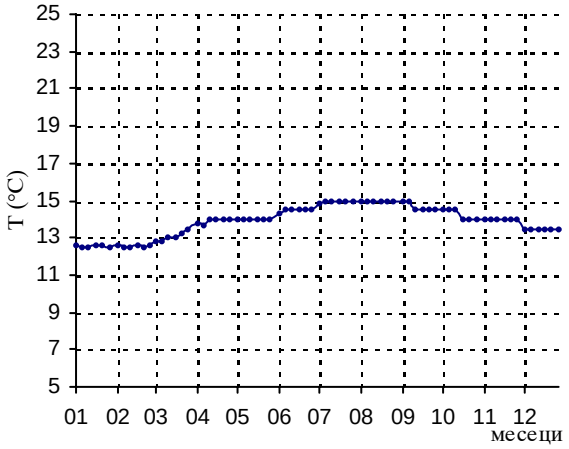

ТЕМПЕРАТУРА ПОДЗЕМНИХ ВОДА (°C) *ГОДИНА:* 2011

Шифра станице: 0181 ***Подручје:*** ***Кота "0" (мнм):*** 78.53

Назив пијезометра: Ковин-Пољ.школа (КО-1) ***Банат*** ***Кота терена (мнм):*** 78.35

Дан	*I*	*II*	*III*	*IV*	*V*	*VI*	*VII*	*VIII*	*IX*	*X*	*XI*	*XII*
01	13.0	13.0	13.0	13.0	13.0	13.0	13.0	13.0	13.0	13.0	12.0	12.0
05	13.0	13.0	13.0	13.0	13.0	13.0	13.0	13.0	13.0	13.0	12.0	12.0
10	13.0	13.0	13.0	13.0	13.0	13.0	13.0	13.0	13.0	13.0	12.0	12.0
15	13.0	13.0	13.0	13.0	13.0	13.0	13.0	13.0	13.0	13.0	12.0	12.0
20	13.0	13.0	13.0	13.0	13.0	13.0	13.0	13.0	13.0	13.0	12.0	12.0
25	13.0	13.0	13.0	13.0	13.0	13.0	13.0	13.0	13.0	13.0	12.0	12.0
Ср.	13.0	13.0	13.0	13.0	13.0	13.0	13.0	13.0	13.0	13.0	12.0	12.0
Мин.	13.0	13.0	13.0	13.0	13.0	13.0	13.0	13.0	13.0	13.0	12.0	12.0
Макс.	13.0	13.0	13.0	13.0	13.0	13.0	13.0	13.0	13.0	13.0	12.0	12.0

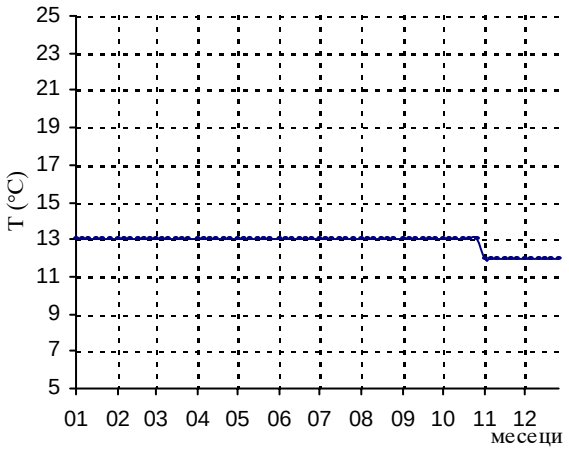

Год. макс: 13.0 Ср. год: 12.8 Год. мин: 12.0

Датум: 01.01.2011. Датум: 01.11.2011.

Шифра станице: 0181/Д ***Подручје:*** ***Кота "0" (мнм):*** 78.63

Назив пијезометра: Ковин (КО-1/Д) ***Банат*** ***Кота терена (мнм):*** 78.4

Дан	*I*	*II*	*III*	*IV*	*V*	*VI*	*VII*	*VIII*	*IX*	*X*	*XI*	*XII*
01	13.0	13.0	13.0	13.0	13.0	12.0	13.0	13.0	13.0	13.0	12.0	12.0
05	13.0	13.0	13.0	13.0	13.0	12.0	13.0	13.0	13.0	13.0	12.0	12.0
10	13.0	13.0	13.0	13.0	13.0	12.0	13.0	13.0	13.0	13.0	12.0	12.0
15	13.0	13.0	13.0	13.0	13.0	12.0	13.0	13.0	13.0	13.0	12.0	12.0
20	13.0	13.0	13.0	13.0	13.0	12.0	13.0	13.0	13.0	13.0	12.0	12.0
25	13.0	13.0	13.0	13.0	13.0	12.0	13.0	13.0	13.0	13.0	12.0	12.0
Ср.	13.0	13.0	13.0	13.0	13.0	12.0	13.0	13.0	13.0	13.0	12.0	12.0
Мин.	13.0	13.0	13.0	13.0	13.0	12.0	13.0	13.0	13.0	13.0	12.0	12.0
Макс.	13.0	13.0	13.0	13.0	13.0	12.0	13.0	13.0	13.0	13.0	12.0	12.0

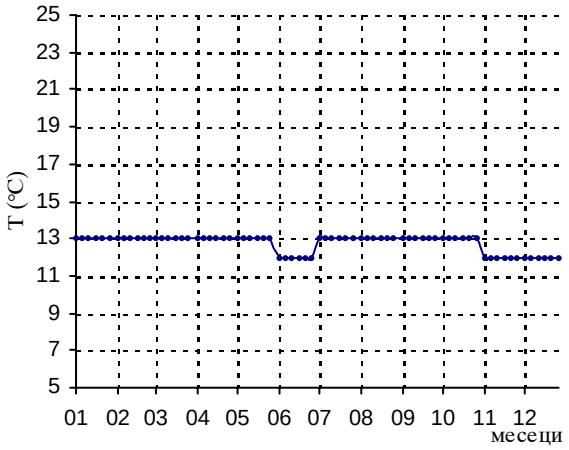

Год. макс: 13.0 Ср. год: 12.8 Год. мин: 12.0

Датум: 01.01.2011. Датум: 01.06.2011.

Шифра станице: 0401 ***Подручје:*** ***Кота "0" (мнм):*** 77.66

Назив пијезометра: Бурза-Велики рит (ТБ-1) ***Банат*** ***Кота терена (мнм):*** 76.76

Дан	*I*	*II*	*III*	*IV*	*V*	*VI*	*VII*	*VIII*	*IX*	*X*	*XI*	*XII*
01	10.2	8.2	6.0	7.5	9.4	11.7	14.8	15.4	15.6	14.4	14.0	13.9
05	9.7	7.9	6.3	7.7	10.0	12.3	14.9	15.5	15.2	14.3	14.0	13.7
10	9.5	7.4	6.6	7.9	10.5	13.1	15.0	15.6	14.9	14.4	14.0	13.6
15	9.0	6.5	6.7	8.2	11.0	14.0	15.5	15.7	14.7	14.3	13.9	13.4
20	8.8	6.1	7.0	8.5	10.9	14.4	15.3	15.8	14.4	14.2	13.9	13.1
25	8.5	6.0	7.1	8.7	11.3	14.7	15.3	15.8	14.1	14.0	13.9	13.1
Ср.	9.3	7.0	6.6	8.1	10.5	13.4	15.1	15.6	14.8	14.3	14.0	13.5
Мин.	8.5	6.0	6.0	7.5	9.4	11.7	14.8	15.4	14.1	14.0	13.9	13.1
Макс.	10.2	8.2	7.1	8.7	11.3	14.7	15.5	15.8	15.6	14.4	14.0	13.9

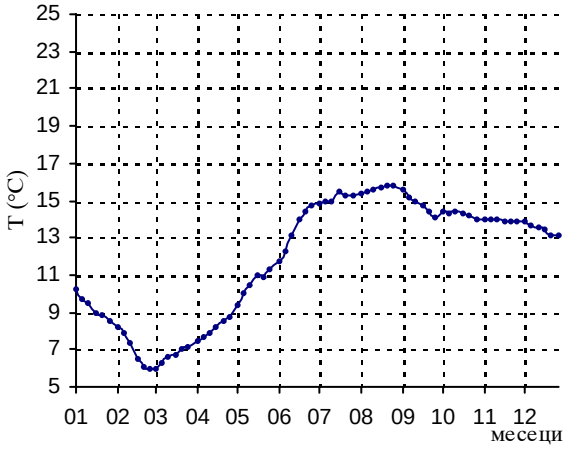

Год. макс: 15.8 Ср. год: 11.8 Год. мин: 6.0

Датум: 20.08.2011. Датум: 25.02.2011.

ТЕМПЕРАТУРА ПОДЗЕМНИХ ВОДА (°C) *ГОДИНА:* 2011

Шифра станице: 0402/Д ***Подручје:*** ***Кота "0" (мнм):*** 75.73

Назив пијезометра: Бурза (ТБ-2/Д) ***Банат*** ***Кота терена (мнм):*** 74.82

Дан	*I*	*II*	*III*	*IV*	*V*	*VI*	*VII*	*VIII*	*IX*	*X*	*XI*	*XII*
01	10.1	8.3	6.3	7.5	9.6	11.6	14.7	15.2	15.4	14.4	14.0	13.8
05	9.7	7.8	6.5	7.6	10.1	12.1	14.9	15.3	15.2	14.4	14.0	13.8
10	9.4	7.2	6.7	7.8	10.7	13.0	15.1	15.5	14.8	14.4	14.0	13.7
15	9.0	6.7	6.9	8.0	11.2	13.8	15.3	15.5	14.6	14.3	13.9	13.5
20	8.7	6.4	7.0	8.3	11.0	14.3	15.2	15.6	14.4	14.3	13.9	13.3
25	8.4	6.2	7.3	8.6	11.4	14.5	15.2	15.7	14.2	14.1	13.9	13.2
Ср.	9.2	7.1	6.8	8.0	10.7	13.2	15.1	15.5	14.8	14.3	14.0	13.6
Мин.	8.4	6.2	6.3	7.5	9.6	11.6	14.7	15.2	14.2	14.1	13.9	13.2
Макс.	10.1	8.3	7.3	8.6	11.4	14.5	15.3	15.7	15.4	14.4	14.0	13.8

Год. макс: 15.7 Ср. год: 11.8 Год. мин: 6.2

Датум: 25.08.2011. Датум: 25.02.2011.

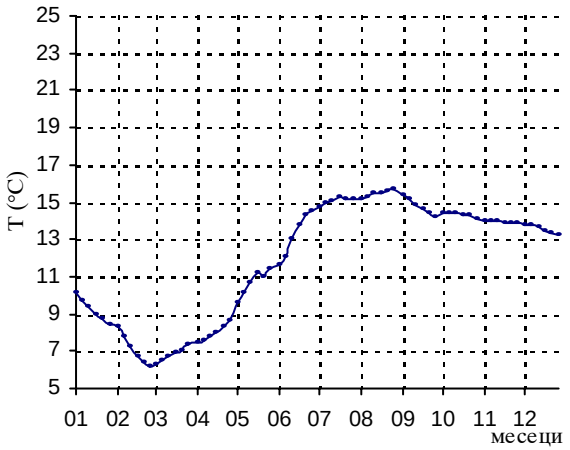

Шифра станице: 0453/Д ***Подручје:*** ***Кота "0" (мнм):*** 79.62

Назив пијезометра: Сечањ (ТЛ-3/Д) ***Банат*** ***Кота терена (мнм):*** 79.14

Дан	*I*	*II*	*III*	*IV*	*V*	*VI*	*VII*	*VIII*	*IX*	*X*	*XI*	*XII*
01	7.5	8.0	8.0	10.1	12.0	13.6	14.7	15.0	16.7	16.0	16.0	16.2
05	7.0	8.0	8.0	10.2	12.0	13.8	14.4	16.0	16.7	16.1	16.7	16.2
10	7.0	8.0	9.0	10.2	12.0	14.0	14.4	16.1	16.9	16.3	16.8	16.3
15	7.0	8.0	9.0	10.2	12.5	14.2	14.4	16.2	17.1	16.4	16.0	16.2
20	7.0	8.0	9.0	10.2	12.5	14.5	14.4	16.5	17.4	16.0	16.0	16.1
25	7.0	8.0	9.0	10.2	12.5	14.5	14.4	16.0	17.6	16.6	16.0	16.1
Ср.	7.1	8.0	8.7	10.2	12.3	14.1	14.5	16.0	17.1	16.2	16.3	16.2
Мин.	7.0	8.0	8.0	10.1	12.0	13.6	14.4	15.0	16.7	16.0	16.0	16.1
Макс.	7.5	8.0	9.0	10.2	12.5	14.5	14.7	16.5	17.6	16.6	16.8	16.3

Год. макс: 17.6 Ср. год: 13.0 Год. мин: 7.0

Датум: 25.09.2011. Датум: 05.01.2011.

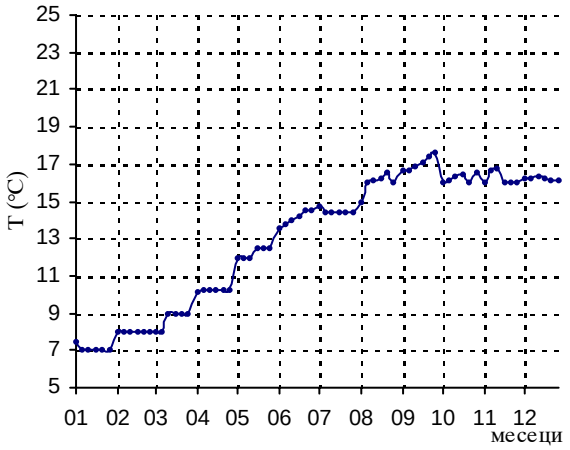

Шифра станице: 045Л1 ***Подручје:*** ***Кота "0" (мнм):*** 78.92

Назив пијезометра: Сечањ (ТЛ-1) ***Банат*** ***Кота терена (мнм):*** 78.41

Дан	*I*	*II*	*III*	*IV*	*V*	*VI*	*VII*	*VIII*	*IX*	*X*	*XI*	*XII*
01	7.5	7.5	8.0	10.0	11.0	13.0	14.5	16.0	17.0	15.5	16.4	16.1
05	7.0	7.5	8.0	10.1	12.0	13.0	14.6	16.0	17.1	15.7	16.3	16.2
10	7.0	7.5	8.0	10.2	12.0	14.0	14.9	16.0	17.6	16.0	16.0	16.0
15	7.5	7.5	8.0	10.2	12.0	14.0	14.9	16.8	17.7	16.1	16.0	16.0
20	7.0	7.5	9.0	10.2	12.0	14.0	14.8	16.6	17.8	16.2	16.1	16.1
25	7.0	7.0	9.0	10.5	12.0	14.0	14.8	16.7	17.8	16.3	16.1	16.1
Ср.	7.2	7.4	8.3	10.2	11.8	13.7	14.8	16.4	17.5	16.0	16.2	16.1
Мин.	7.0	7.0	8.0	10.0	11.0	13.0	14.5	16.0	17.0	15.5	16.0	16.0
Макс.	7.5	7.5	9.0	10.5	12.0	14.0	14.9	16.8	17.8	16.3	16.4	16.2

Год. макс: 17.8 Ср. год: 13.0 Год. мин: 7.0

Датум: 20.09.2011. Датум: 05.01.2011.

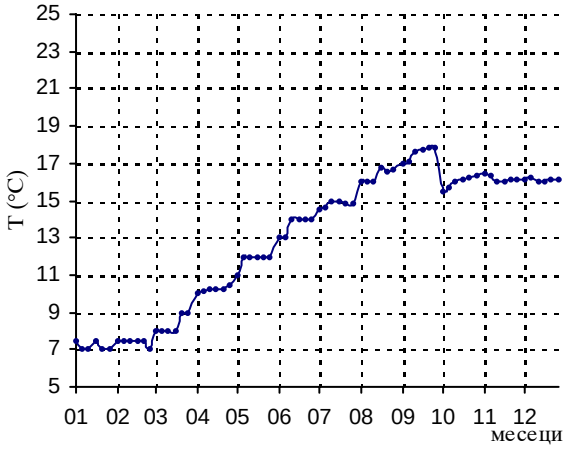

ТЕМПЕРАТУРА ПОДЗЕМНИХ ВОДА (°C) *ГОДИНА:* 2011

Шифра станице: 0191 ***Подручје:*** ***Кота "0" (мнм):*** 164.85

Назив пијезометра: Марадик (МА-1) ***Срем*** ***Кота терена (мнм):*** 164.75

Дан	*I*	*II*	*III*	*IV*	*V*	*VI*	*VII*	*VIII*	*IX*	*X*	*XI*	*XII*
01	10.0	9.0	9.0	12.0	12.5	16.5	18.0	16.5	15.0	12.0	12.0	12.0
05	10.0	10.0	9.0	12.0	12.5	16.5	18.0	14.0	15.0	12.0	12.0	12.0
10	10.0	10.0	10.0	12.0	12.5	14.0	16.5	14.0	15.0	12.0	12.0	12.0
15	12.0	11.0	10.0	12.0	13.0	14.0	16.0	14.0	14.0	12.0	12.0	12.0
20	9.0	10.0	10.0	12.0	13.0	14.0	16.0	15.0	14.0	12.0	12.0	11.0
25	9.0	10.0	12.0	12.0	13.5	14.0	16.5	15.0	14.0	12.0	12.0	11.0
Ср.	10.0	10.0	10.0	12.0	12.8	14.8	16.8	14.8	14.5	12.0	12.0	11.7
Мин.	9.0	9.0	9.0	12.0	12.5	14.0	16.0	14.0	14.0	12.0	12.0	11.0
Макс.	12.0	11.0	12.0	12.0	13.5	16.5	18.0	16.5	15.0	12.0	12.0	12.0

Год. макс: 18.0 Ср. год: 12.6 Год. мин: 9.0

Датум: 01.07.2011. Датум: 20.01.2011.

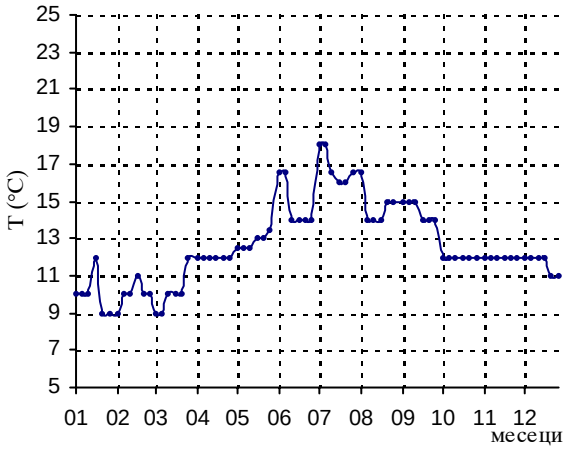

Шифра станице: 0191/Д ***Подручје:*** ***Кота "0" (мнм):*** 164.86

Назив пијезометра: Марадик (МА-1/Д) ***Срем*** ***Кота терена (мнм):*** 164.68

Дан	*I*	*II*	*III*	*IV*	*V*	*VI*	*VII*	*VIII*	*IX*	*X*	*XI*	*XII*
01	10.0	9.0	9.0	12.0	12.5	16.5	18.0	16.5	15.0	12.0	12.0	12.0
05	10.0	10.0	9.0	12.0	12.5	16.5	18.0	14.0	15.0	12.0	12.0	12.0
10	10.0	10.0	10.0	12.0	12.5	14.0	16.5	14.0	15.0	12.0	12.0	12.0
15	12.0	10.0	10.0	12.0	13.0	14.0	16.0	14.0	14.0	12.0	12.0	12.0
20	9.0	10.0	10.0	12.0	13.0	14.0	16.0	15.0	14.0	12.0	12.0	11.0
25	9.0	10.0	12.0	12.0	13.5	14.0	16.5	15.0	14.0	12.0	12.0	11.0
Ср.	10.0	9.8	10.0	12.0	12.8	14.8	16.8	14.8	14.5	12.0	12.0	11.7
Мин.	9.0	9.0	9.0	12.0	12.5	14.0	16.0	14.0	14.0	12.0	12.0	11.0
Макс.	12.0	10.0	12.0	12.0	13.5	16.5	18.0	16.5	15.0	12.0	12.0	12.0

Год. макс: 18.0 Ср. год: 12.6 Год. мин: 9.0

Датум: 01.07.2011. Датум: 20.01.2011.

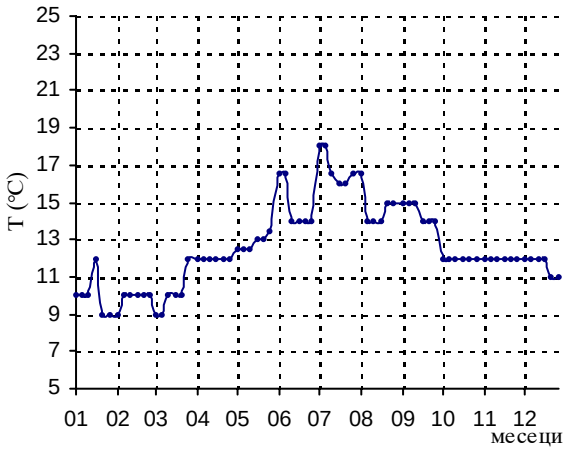

Шифра станице: 0221 ***Подручје:*** ***Кота "0" (мнм):*** 80.45

Назив пијезометра: Никинци-Економија (НИ-1) ***Срем*** ***Кота терена (мнм):*** 80.29

Дан	*I*	*II*	*III*	*IV*	*V*	*VI*	*VII*	*VIII*	*IX*	*X*	*XI*	*XII*
01	12.8	11.8	11.0	10.0	11.0	11.0	11.6	12.0				
05	12.8	11.6	11.0	10.0	11.0	11.0	11.6	12.2				
10	12.9	11.6	11.0	10.2	11.0	11.0	11.6	12.4				
15	12.5	11.8	10.0	10.4	11.0	11.0	11.8	12.4				
20	12.5	11.6	10.0	10.6		11.2	11.8	12.5				
25	12.5	11.6	10.0	10.6		11.6	12.0	12.5				
Ср.	12.7	11.7	10.5	10.3	11.0	11.1	11.7	12.3				
Мин.	12.5	11.6	10.0	10.0	11.0	11.0	11.6	12.0				
Макс.	12.9	11.8	11.0	10.6	11.0	11.6	12.0	12.5				

Год. макс: 12.9 Ср. год: 11.4 Год. мин: 10.0

Датум: 10.01.2011. Датум: 15.03.2011.

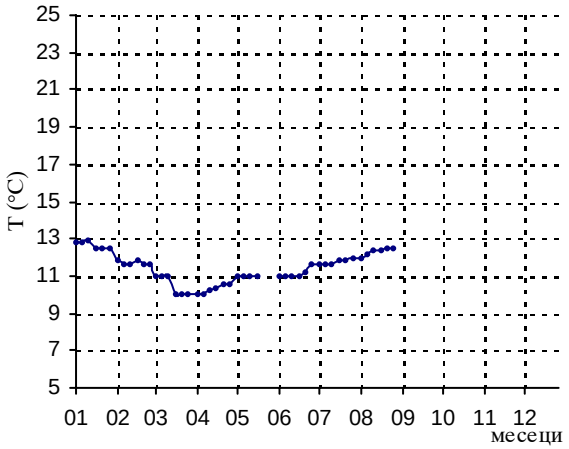

ТЕМПЕРАТУРА ПОДЗЕМНИХ ВОДА (°C) *ГОДИНА:* 2011

Шифра станице: 0231 ***Подручје:*** ***Кота "0" (мнм):*** 81.65

Назив пијезометра: Лаћарак-ГМС (Л-1) ***Срем*** ***Кота терена (мнм):*** 81.47

Дан	*I*	*II*	*III*	*IV*	*V*	*VI*	*VII*	*VIII*	*IX*	*X*	*XI*	*XII*
01	12.8	11.7	11.3	11.0	11.3	12.4	16.1	15.9	16.4	16.5	15.9	15.0
05	12.6	11.9	11.4	11.8	12.2		16.0	16.0	15.6	16.6	15.5	14.2
10	12.8	11.2	10.8	11.2	11.6	13.4	16.0	16.2	14.6	17.0	15.4	14.4
15	12.9	11.4	10.6	11.1	12.3	14.5	15.5	16.0	17.0	17.4	15.3	14.8
20	12.2	11.2	10.6	11.3	11.7	13.7	16.0	15.6	16.5	17.0	15.5	14.0
25	12.1	11.4	10.8	11.4	12.0	14.7	15.0	16.5	16.3	17.0	15.2	12.9
Ср.	12.6	11.5	10.9	11.3	11.9	13.7	15.8	16.0	16.1	16.9	15.5	14.2
Мин.	12.1	11.2	10.6	11.0	11.3	12.4	15.0	15.6	14.6	16.5	15.2	12.9
Макс.	12.9	11.9	11.4	11.8	12.3	14.7	16.1	16.5	17.0	17.4	15.9	15.0

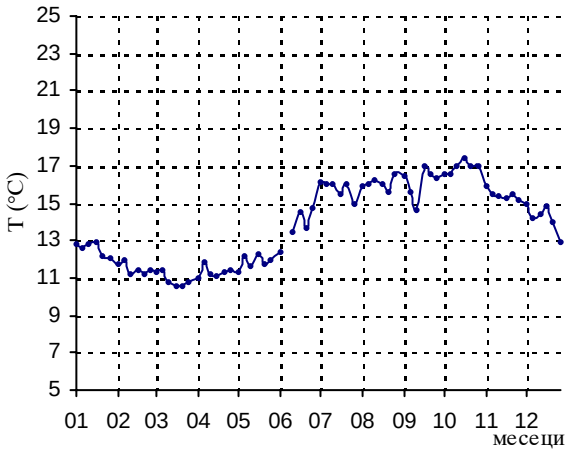

Год. макс: 17.4 Ср. год: 13.9 Год. мин: 10.6

Датум: 15.10.2011. Датум: 15.03.2011.

Шифра станице: 0231/Д ***Подручје:*** ***Кота "0" (мнм):*** 81.56

Назив пијезометра: Лаћарак (Л-1/Д) ***Срем*** ***Кота терена (мнм):*** 81.46

Дан	*I*	*II*	*III*	*IV*	*V*	*VI*	*VII*	*VIII*	*IX*	*X*	*XI*	*XII*
01	13.0	12.0	11.5	11.0	11.7	12.2	13.3	13.1	13.5	14.2	15.0	14.3
05	12.9	12.2	11.5	12.0	11.9	12.3	13.4	13.4	14.2	14.5	14.7	15.0
10	12.9	11.8	10.4	11.2	11.8	12.3	13.6	13.3	13.8	14.4	14.6	15.0
15	12.9	12.0	10.9	11.1	12.0	12.9	13.2	13.3	13.8	14.3	14.5	14.6
20	12.5	11.4	11.0	11.6	13.0	12.7	13.0	13.5	14.5	14.2	14.5	14.6
25	12.4	11.6	11.0	11.6	12.1	12.7	13.0	13.5	14.8	14.1	14.4	14.6
Ср.	12.8	11.8	11.1	11.4	12.1	12.5	13.3	13.4	14.1	14.3	14.6	14.7
Мин.	12.4	11.4	10.4	11.0	11.7	12.2	13.0	13.1	13.5	14.1	14.4	14.3
Макс.	13.0	12.2	11.5	12.0	13.0	12.9	13.6	13.5	14.8	14.5	15.0	15.0

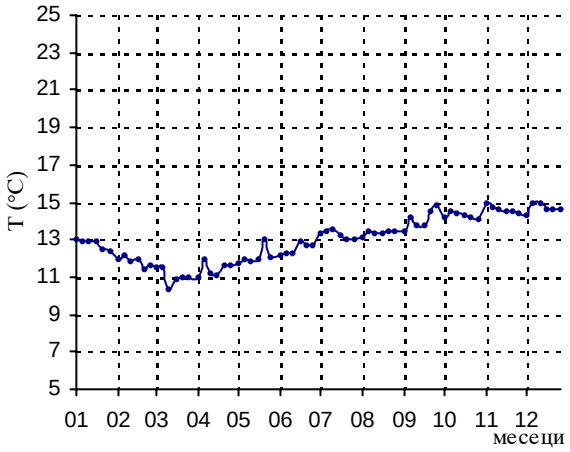

Год. макс: 15.0 Ср. год: 13.0 Год. мин: 10.4

Датум: 01.11.2011. Датум: 10.03.2011.

Шифра станице: 0241 ***Подручје:*** ***Кота "0" (мнм):*** 101.22

Назив пијезометра: Шид-ант.радио Шид (Ш-1) ***Срем*** ***Кота терена (мнм):*** 101.07

Дан	*I*	*II*	*III*	*IV*	*V*	*VI*	*VII*	*VIII*	*IX*	*X*	*XI*	*XII*
01	12.6	12.8	12.4	12.5	12.2	12.3	12.3	12.3	12.4	12.3	12.2	12.4
05	12.6	12.8	12.5	12.5	12.3	12.3	12.3	12.3	12.5	12.3	12.2	12.4
10	12.6	12.8	12.6	12.6	12.2	12.3	12.3	12.3	12.5	12.3	12.2	12.4
15	12.6	12.8	12.8	12.5	12.2	12.2	12.2	12.4	12.5	12.2	12.2	12.3
20	12.8	12.8	12.5	12.4	12.2	12.2	12.2	12.4	12.4	12.2	12.2	12.3
25	12.8	12.4	12.6	12.2	12.3	12.2	12.2	12.4	12.3	12.2	12.2	12.3
Ср.	12.7	12.7	12.6	12.5	12.2	12.3	12.3	12.4	12.4	12.3	12.2	12.4
Мин.	12.6	12.4	12.4	12.2	12.2	12.2	12.2	12.3	12.3	12.2	12.2	12.3
Макс.	12.8	12.8	12.8	12.6	12.3	12.3	12.3	12.4	12.5	12.3	12.2	12.4

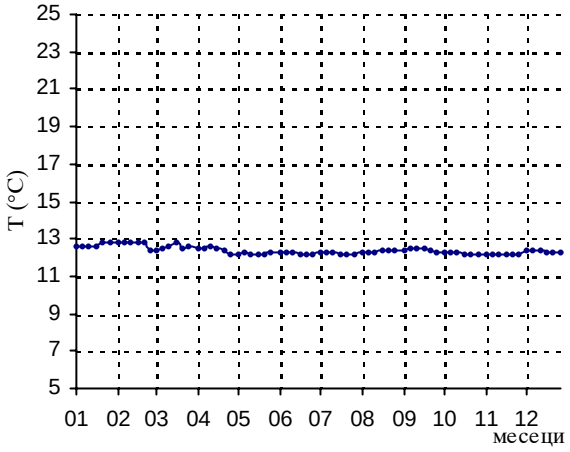

Год. макс: 12.8 Ср. год: 12.4 Год. мин: 12.2

Датум: 20.01.2011. Датум: 15.07.2011.

ТЕМПЕРАТУРА ПОДЗЕМНИХ ВОДА (°C) *ГОДИНА:* 2011

Шифра станице: 0241/Д ***Подручје:*** ***Кота "0" (мнм):*** 101.06

Назив пијезометра: Шид (Ш-1/Д) ***Срем*** ***Кота терена (мнм):*** 100.98

Дан	*I*	*II*	*III*	*IV*	*V*	*VI*	*VII*	*VIII*	*IX*	*X*	*XI*	*XII*
01	12.5	12.4	12.5	12.8	12.8	12.8	12.7	12.7	13.0	12.6	12.2	12.3
05	12.5	12.6	12.5	12.8	12.7	12.8	12.7	12.8	13.0	12.6	12.3	12.3
10	12.6	12.6	12.5	12.8	12.8	12.8	12.7	12.8	12.9	12.5	12.2	12.2
15	12.6	12.6	12.6	12.8	12.8	12.8	12.6	12.9	12.8	12.2	12.2	12.2
20	12.5	12.6	12.5	12.7	12.8	12.8	12.6	12.9	12.8	12.2	12.2	12.2
25	12.4	12.4	12.8	12.8	12.8	12.8	12.6	13.0	12.6	12.2	12.2	12.2
Ср.	12.5	12.5	12.6	12.8	12.8	12.8	12.7	12.9	12.9	12.4	12.2	12.2
Мин.	12.4	12.4	12.5	12.7	12.7	12.8	12.6	12.7	12.6	12.2	12.2	12.2
Макс.	12.6	12.6	12.8	12.8	12.8	12.8	12.7	13.0	13.0	12.6	12.3	12.3

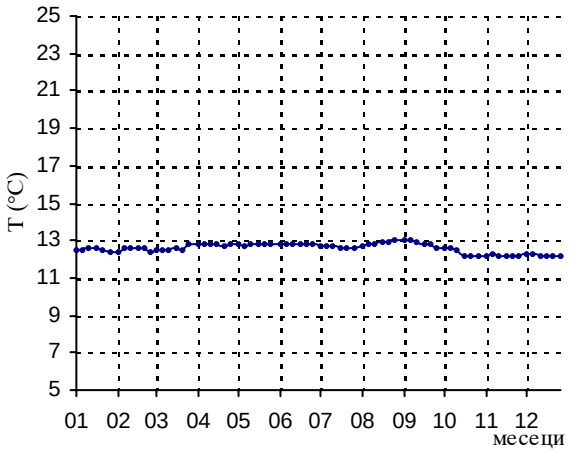

Год. макс: 13.0 Ср. год: 12.6 Год. мин: 12.2

Датум: 25.08.2011. Датум: 01.11.2011.

Главна станица

ЛЕСКОВАЦ

ТЕМПЕРАТУРА ПОДЗЕМНИХ ВОДА (°C) *ГОДИНА:* 2011

Шифра станице:	Л-2					***Подручје:***				***Кота "0" (мнм):***		
Назив пијезометра:	Лесковац						***Јужна Морава***			***Кота терена (мнм):***		
	I	***II***	***III***	***IV***	***V***	***VI***	***VII***	***VIII***	***IX***	***X***	***XI***	***XII***
01		13.0	13.1	13.0	12.8	12.7	12.6	12.6	12.6	12.6	12.7	12.7
02		13.0	13.1	13.0	12.8	12.7	12.6	12.6	12.6	12.6	12.7	12.8
03		13.0	13.1	13.0	12.8	12.7	12.6	12.6	12.6	12.6	12.7	12.8
04		13.0	13.1	13.0	12.8	12.7	12.6	12.6	12.6	12.6	12.7	12.8
05		13.0	13.1	13.0	12.8	12.7	12.6	12.6	12.6	12.6	12.7	12.8
06		13.0	13.1	13.0	12.8	12.7	12.6	12.6	12.6	12.6	12.7	12.8
07		13.0	13.1	13.0	12.8	12.7	12.6	12.6	12.6	12.6	12.7	12.8
08		13.0	13.1	13.0	12.8	12.7	12.6	12.6	12.6	12.6	12.7	12.8
09		13.1	13.1	13.0	12.8	12.7	12.6	12.6	12.6	12.6	12.7	12.8
10		13.1	13.1	13.0	12.8	12.7	12.6	12.6	12.6	12.6	12.7	12.8
11		13.1	13.1	13.0	12.8	12.7	12.6	12.6	12.6	12.6	12.7	12.8
12		13.1	13.1	13.0	12.8	12.7	12.6	12.6	12.6	12.6	12.7	12.8
13		13.1	13.1	13.0	12.8	12.7	12.6	12.6	12.6	12.6	12.7	12.8
14		13.1	13.1	13.0	12.8	12.6	12.6	12.6	12.6	12.6	12.7	12.8
15	13.0	13.1	13.1	13.0	12.8	12.7	12.6	12.6	12.6	12.6	12.7	12.8
16	13.0	13.1	13.1	13.0	12.8	12.7	12.6	12.6	12.6	12.6	12.7	12.8
17	13.0	13.1	13.1	13.0	12.8	12.6	12.6	12.6	12.6	12.6	12.7	12.8
18	13.0	13.1	13.1	12.9	12.7	12.7	12.6	12.6	12.6	12.6	12.7	12.8
19	13.0	13.1	13.1	12.9	12.7	12.6	12.6	12.6	12.6	12.6	12.7	12.8
20	13.0	13.1	13.0	12.9	12.7	12.6	12.6	12.6	12.6	12.6	12.7	12.8
21	13.0	13.1	13.0	12.9	12.7	12.6	12.6	12.6	12.6	12.6	12.7	12.8
22	13.0	13.1	13.0	12.9	12.7	12.6	12.6	12.6	12.6		12.7	12.8
23	13.0	13.1	13.0	12.9	12.7	12.6	12.6	12.6	12.6	12.6	12.7	12.8
24	13.0	13.1	13.0	12.9	12.7	12.6	12.6	12.6	12.6	12.6	12.7	12.8
25	13.0	13.1	13.0	12.9	12.7	12.6	12.6	12.6	12.6	12.6	12.7	12.8
26	13.0	13.1	13.0	12.9	12.7	12.6	12.6	12.6	12.6	12.7	12.7	12.8
27	13.0	13.1	13.0	12.9	12.7	12.6	12.6	12.6	12.6	12.7	12.7	12.8
28	13.0	13.1	13.0	12.9	12.7	12.6	12.6	12.6	12.6	12.7	12.7	12.8
29	13.0		13.0	12.9	12.7	12.7	12.6	12.6	12.6	12.7	12.7	12.8
30	13.0		13.0	12.9	12.7	12.6	12.6	12.6	12.6	12.7	12.7	12.8
31	13.0		13.0		12.7		12.6	12.6		12.7		12.8
Min	*13.0*	*13.0*	*13.0*	*12.9*	*12.7*	*12.6*	*12.6*	*12.6*	*12.6*	*12.6*	*12.7*	*12.7*
SR	*13.0*	*13.1*	*13.1*	*13.0*	*12.8*	*12.7*	*12.6*	*12.6*	*12.6*	*12.6*	*12.7*	*12.8*
Max	*13.0*	*13.1*	*13.1*	*13.0*	*12.8*	*12.7*	*12.6*	*12.6*	*12.6*	*12.7*	*12.7*	*12.8*

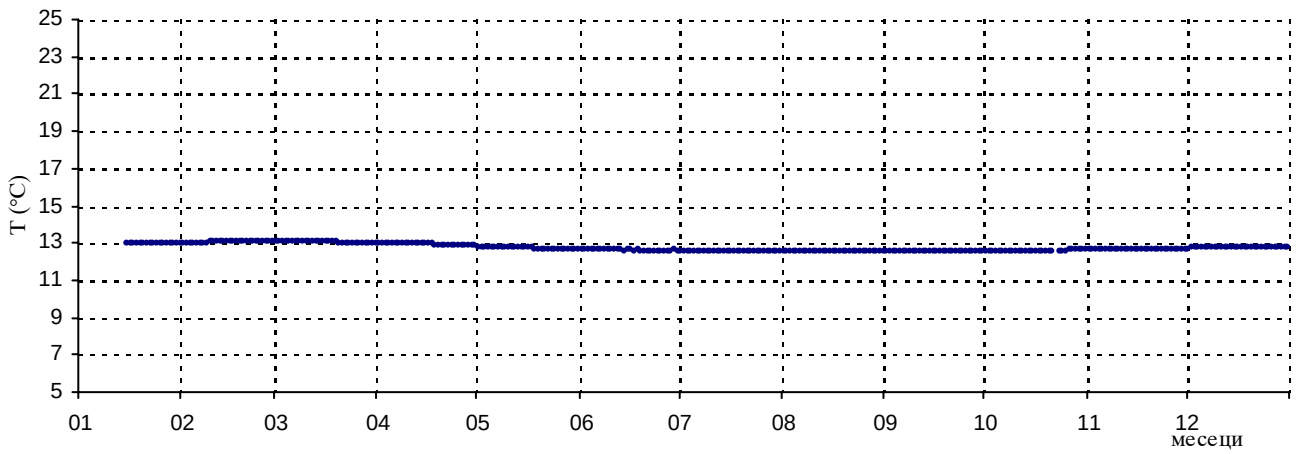

Главна станица

БОГАТИЋ

ТЕМПЕРАТУРА ПОДЗЕМНИХ ВОДА (°C) *ГОДИНА:* 2011

Шифра станице:	Б-1		***Подручје:***		***Кота "0" (мнм):***
Назив пијезометра:	Богатић		***Мачва***		***Кота терена (мнм):***

	I	*II*	*III*	*IV*	*V*	*VI*	*VII*	*VIII*	*IX*	*X*	*XI*	*XII*
01	13.5	12.0	10.0	10.5	11.0	11.5	12.0	12.5	13.0	13.5	14.0	14.0
02	13.5	12.0	10.0	10.5	11.0	11.5	12.0	12.5	13.0	13.5	14.0	14.0
03	13.5	12.0	10.5	10.5	11.0	11.5	12.0	12.5	13.0	13.5	14.0	14.0
04	13.5	12.0	10.5	10.5	11.0	11.5	12.0	12.5	13.0	13.5	14.0	14.0
05	13.5	12.0	10.5	10.5	11.0	11.5	12.0	12.5	13.0	13.5	14.0	14.0
06	13.0	12.0	10.5	11.0	11.0	11.5	12.0	12.5	13.0	13.5	14.0	14.0
07	13.0	12.0	10.5	11.0	11.0	11.5	12.0	12.5	13.0	13.5	14.0	14.0
08	13.0	12.0	10.5	11.0	11.0	11.5	12.0	12.5	13.0	13.5	14.0	14.0
09	13.0	12.0	10.5	11.0	11.0	11.5	12.0	12.5	13.0	13.5	14.0	14.0
10	13.0	12.0	10.5	10.5	11.0	11.5	12.0	12.5	13.0	13.5	14.0	14.0
11	13.0	12.0	10.5	10.5	11.0	11.5	12.0	12.5	13.0	13.5	14.0	14.0
12	12.5	12.0	10.5	10.5	11.5	11.5	12.0	12.5	13.0	13.5	14.0	14.0
13	12.5	12.0	10.5	10.5	11.5	11.5	12.0	12.5	13.0	13.5	14.0	14.0
14	12.5	12.0	10.5	10.5	11.5	11.5	12.0	12.5	13.5	14.0	14.0	14.0
15	12.5	12.0	10.5	10.5	11.5	11.5	12.0	12.5	13.5	14.0	14.0	14.0
16	12.5	12.0	10.5	10.5	11.5	11.5	12.0	12.5	13.5	14.0	14.0	14.0
17	12.5	12.0	10.5	10.5	11.5	11.5	12.0	12.5	13.5	14.0	14.0	14.0
18	12.5	12.0	10.5	11.0	11.5	11.5	12.5	13.0	13.5	14.0	14.0	14.0
19	12.5	12.0	10.5	11.0	11.5	11.5	12.5	13.0	13.5	14.0	14.0	14.0
20	12.5	11.5	10.5	11.0	11.5	11.5	12.5	13.0	13.5	14.0	14.0	14.0
21	12.5	11.5	10.5	11.0	11.5	11.5	12.5	13.0	13.5	14.0	14.0	14.0
22	12.5	11.5	10.5	11.0	11.5	11.5	12.5	13.0	13.5	14.0	14.0	13.5
23	12.5	11.5	10.5	11.0	11.5	11.5	12.5	13.0	13.5	14.0	14.0	13.5
24	12.5	11.5	10.5	11.0	11.5	11.5	12.5	13.0	13.5	14.0	14.0	13.5
25	12.5	11.5	10.5	11.0	11.5	11.5	12.5	13.0	13.5	14.0	14.0	13.5
26	12.5	11.5	10.5	11.0	11.5	12.0	12.5	13.0	13.5	14.0	14.0	13.5
27	12.5	10.0	10.5	11.0	11.5	12.0	12.5	13.0	13.5	14.0	14.0	13.5
28	12.5	10.0	10.5	11.0	11.5	12.0	12.5	13.0	13.5	14.0	14.0	13.5
29	12.0		10.5	11.0	11.5	12.0	12.5	13.0	13.5	14.0	14.0	13.5
30	12.0		10.5	11.0	11.5	12.0	12.5	13.0	13.5	14.0	14.0	13.5
31	12.0		10.5		11.5		12.5	13.0		14.0		13.5
Min	*12.0*	*10.0*	*10.0*	*10.5*	*11.0*	*11.5*	*12.0*	*12.5*	*13.0*	*13.5*	*14.0*	*13.5*
SR	*12.7*	*11.7*	*10.5*	*10.8*	*11.3*	*11.6*	*12.2*	*12.7*	*13.3*	*13.8*	*14.0*	*13.8*
Max	*13.5*	*12.0*	*10.5*	*11.0*	*11.5*	*12.0*	*12.5*	*13.0*	*13.5*	*14.0*	*14.0*	*14.0*

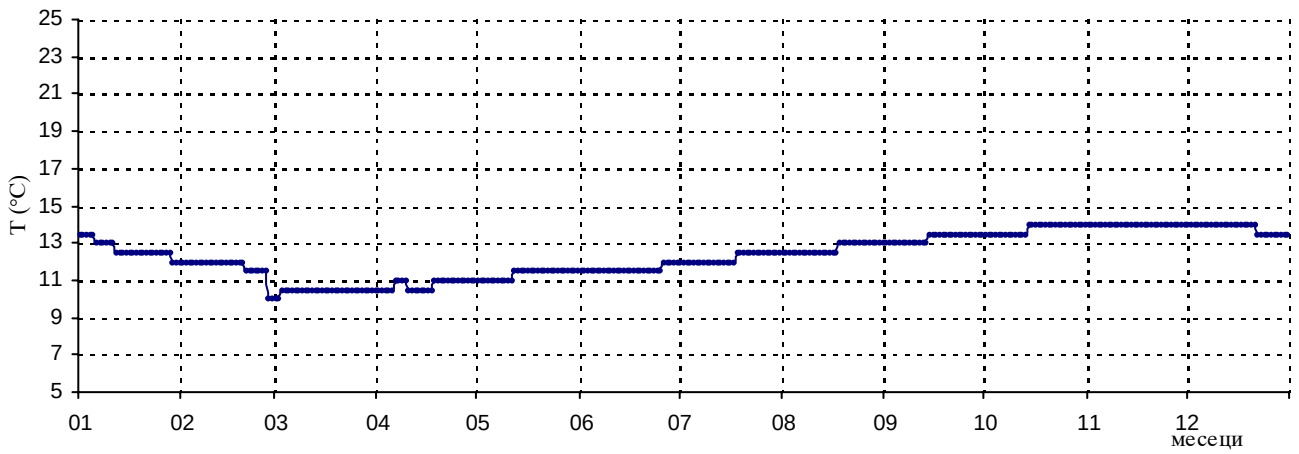

ТЕМПЕРАТУРА ПОДЗЕМНИХ ВОДА (°C) *ГОДИНА:* 2011

Шифра станице:	Б-2						***Подручје:***			***Кота "0" (мнм):***		
Назив пијезометра:	Богатић						***Мачва***			***Кота терена (мнм):***		
	I	***II***	***III***	***IV***	***V***	***VI***	***VII***	***VIII***	***IX***	***X***	***XI***	***XII***
01	13.0	12.0	10.5	11.0	11.0	11.5	12.0	12.5	13.0	13.5	14.0	14.0
02	13.0	12.0	10.5	11.0	11.0	11.5	12.0	12.5	13.0	13.5	14.0	14.0
03	13.0	12.0	11.0	11.0	11.0	11.5	12.0	12.5	13.0	13.5	14.0	14.0
04	13.0	12.0	11.0	11.0	11.0	11.5	12.0	12.5	13.0	13.5	14.0	14.0
05	13.0	12.0	11.0	11.0	11.0	11.5	12.0	12.5	13.0	13.5	14.0	14.0
06	13.0	12.0	10.5	11.0	11.0	11.5	12.0	12.5	13.0	13.5	14.0	14.0
07	13.0	12.0	10.5	11.0	11.0	11.5	12.0	12.5	13.0	13.5	14.0	14.0
08	13.0	11.5	10.5	11.0	11.0	11.5	12.0	12.5	13.0	13.5	14.0	14.0
09	13.0	11.5	10.5	11.0	11.0	11.5	12.0	12.5	13.0	13.5	14.0	14.0
10	13.0	11.5	10.5	11.0	11.0	11.5	12.0	12.5	13.0	13.5	14.0	14.0
11	13.0	11.5	10.5	10.5	11.5	11.5	12.0	12.5	13.0	13.5	14.0	14.0
12	13.0	11.5	10.5	10.5	11.5	11.5	12.0	12.5	13.0	13.5	14.0	14.0
13	13.0	11.5	10.0	10.5	11.5	11.5	12.0	12.5	13.0	13.5	14.0	14.0
14	13.0	11.5	10.0	10.5	11.5	11.5	12.0	12.5	13.5	14.0	14.0	14.0
15	13.0	12.0	10.0	10.5	11.5	11.5	12.0	12.5	13.5	14.0	14.0	14.0
16	12.5	12.0	10.0	10.5	11.5	11.5	12.0	12.5	13.5	14.0	14.0	14.0
17	12.5	12.0	10.0	11.0	11.5	11.5	12.0	12.5	13.5	14.0	14.0	14.0
18	12.5	12.0	10.0	11.0	11.5	11.5	12.5	13.0	13.5	14.0	14.0	14.0
19	12.5	12.0	10.0	11.0	11.5	11.5	12.5	13.0	13.5	14.0	14.0	14.0
20	12.5	11.5	10.5	11.0	11.5	11.5	12.5	13.0	13.5	14.0	14.0	13.5
21	12.5	11.5	10.5	11.0	11.5	11.5	12.5	13.0	13.5	14.0	14.0	13.5
22	12.5	11.5	10.5	11.0	11.5	11.5	12.5	13.0	13.5	14.0	14.0	13.5
23	12.5	11.5	10.5	11.0	11.5	11.5	12.5	13.0	13.5	14.0	14.0	13.5
24	12.5	11.5	10.5	11.0	11.5	11.5	12.5	13.0	13.5	14.0	14.0	13.5
25	12.5	11.5	10.5	11.0	11.5	11.5	12.5	13.0	13.5	14.0	14.0	13.5
26	12.5	11.5	10.5	11.0	11.5	12.0	12.5	13.0	13.5	14.0	14.0	13.5
27	12.5	10.5	10.5	11.0	11.5	12.0	12.5	13.0	13.5	14.0	14.0	13.5
28	12.5	10.5	10.5	11.0	11.5	12.0	12.5	13.0	13.5	14.0	14.0	13.5
29	12.0		10.5	11.0	11.5	12.0	12.5	13.0	13.5	14.0	14.0	13.5
30	12.0		10.5	11.0	11.5	12.0	12.5	13.0	13.5	14.0	14.0	13.5
31	12.0		10.5		11.5		12.5	13.0		14.0		13.5
Min	*12.0*	*10.5*	*10.0*	*10.5*	*11.0*	*11.5*	*12.0*	*12.5*	*13.0*	*13.5*	*14.0*	*13.5*
SR	*12.7*	*11.6*	*10.4*	*10.9*	*11.3*	*11.6*	*12.2*	*12.7*	*13.3*	*13.8*	*14.0*	*13.8*
Max	*13.0*	*12.0*	*11.0*	*11.0*	*11.5*	*12.0*	*12.5*	*13.0*	*13.5*	*14.0*	*14.0*	*14.0*

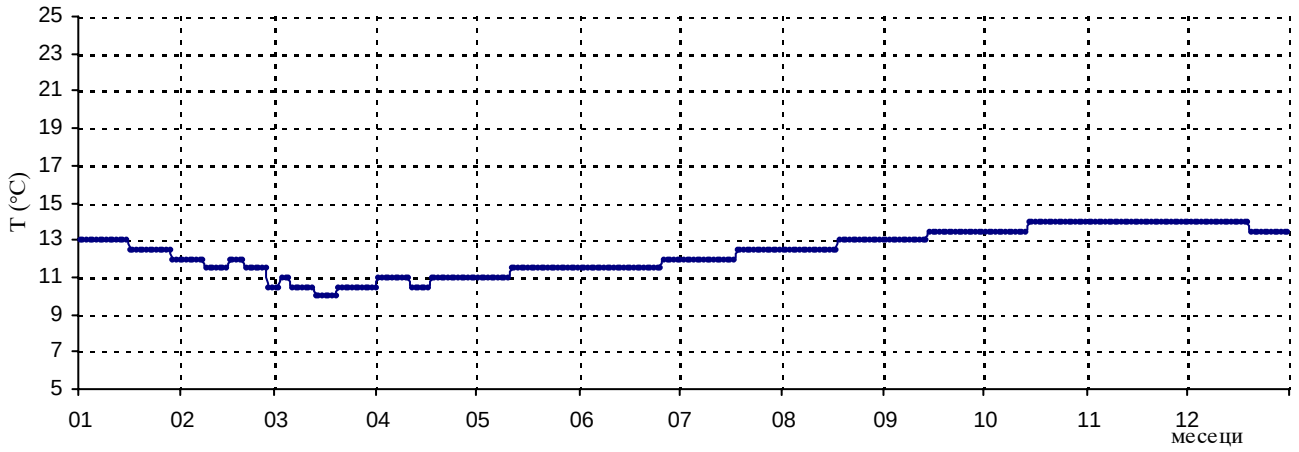

ТЕМПЕРАТУРА ПОДЗЕМНИХ ВОДА (°C) *ГОДИНА:* 2011

Шифра станице:	Б-3						***Подручје:***			***Кота "0" (мнм):***		
Назив пијезометра:	Богатић						***Мачва***			***Кота терена (мнм):***		
	I	***II***	***III***	***IV***	***V***	***VI***	***VII***	***VIII***	***IX***	***X***	***XI***	***XII***
01	13.0	12.0	10.5	10.5	11.0	11.5	12.0	12.5	13.0	13.5	14.0	14.0
02	13.0	12.0	10.5	10.5	11.0	11.5	12.0	12.5	13.0	13.5	14.0	14.0
03	13.0	12.0	10.5	10.5	11.0	11.5	12.0	12.5	13.0	13.5	14.0	14.0
04	13.0	12.0	10.5	10.5	11.0	11.5	12.0	12.5	13.0	13.5	14.0	14.0
05	13.0	12.0	10.5	10.5	11.0	11.5	12.0	12.5	13.0	13.5	14.0	14.0
06	13.0	12.0	10.5	10.5	11.0	11.5	12.0	12.5	13.0	13.5	14.0	14.0
07	13.0	12.0	10.5	10.5	11.0	11.5	12.0	12.5	13.0	13.5	14.0	14.0
08	13.0	11.5	10.5	10.5	11.0	11.5	12.0	12.5	13.0	13.5	14.0	14.0
09	13.0	11.5	10.5	10.5	11.0	11.5	12.0	12.5	13.0	13.5	14.0	14.0
10	13.0	11.5	10.0	10.5	11.0	11.5	12.0	12.5	13.0	13.5	14.0	14.0
11	13.0	11.5	10.0	10.5	11.5	11.5	12.0	12.5	13.0	13.5	14.0	14.0
12	13.0	11.5	10.0	10.5	11.5	11.5	12.0	12.5	13.0	13.5	14.0	14.0
13	13.0	11.5	10.0	10.5	11.5	11.5	12.0	12.5	13.0	13.5	14.0	14.0
14	12.5	11.5	10.0	10.5	11.5	11.5	12.0	12.5	13.5	14.0	14.0	14.0
15	12.5	11.5	10.0	11.0	11.5	11.5	12.0	12.5	13.5	14.0	14.0	14.0
16	12.5	12.0	10.5	11.0	11.5	11.5	12.0	12.5	13.5	14.0	14.0	14.0
17	12.5	12.0	10.5	11.0	11.5	11.5	12.0	12.5	13.5	14.0	14.0	14.0
18	12.5	12.0	10.5	11.0	11.5	11.5	12.5	13.0	13.5	14.0	14.0	14.0
19	12.5	12.0	10.5	11.0	11.5	11.5	12.5	13.0	13.5	14.0	14.0	14.0
20	12.5	11.5	10.5	11.0	11.5	11.5	12.5	13.0	13.5	14.0	14.0	13.5
21	12.5	11.5	10.5	11.0	11.5	11.5	12.5	13.0	13.5	14.0	14.0	13.5
22	12.5	11.5	10.5	11.0	11.5	11.5	12.5	13.0	13.5	14.0	14.0	13.5
23	13.0	11.5	10.5	11.0	11.5	11.5	12.5	13.0	13.5	14.0	14.0	13.5
24	12.5	11.5	10.5	11.0	11.5	11.5	12.5	13.0	13.5	14.0	14.0	13.5
25	12.5	11.5	10.5	11.0	11.5	12.0	12.5	13.0	13.5	14.0	14.0	13.5
26	12.5	11.5	10.5	11.0	11.5	12.0	12.5	13.0	13.5	14.0	14.0	13.5
27	12.5	10.5	10.5	11.0	11.5	12.0	12.5	13.0	13.5	14.0	14.0	13.5
28	12.5	10.5	10.5	11.0	11.5	12.0	12.5	13.0	13.5	14.0	14.0	13.5
29	12.0		10.5	11.0	11.5	12.0	12.5	13.0	13.5	14.0	14.0	13.5
30	12.0		10.5	11.0	11.5	12.0	12.5	13.0	13.5	14.0	14.0	13.5
31	12.0		10.5		11.5		12.5	13.0		14.0		13.5
Min	*12.0*	*10.5*	*10.0*	*10.5*	*11.0*	*11.5*	*12.0*	*12.5*	*13.0*	*13.5*	*14.0*	*13.5*
SR	*12.7*	*11.6*	*10.4*	*10.8*	*11.3*	*11.6*	*12.2*	*12.7*	*13.3*	*13.8*	*14.0*	*13.8*
Max	*13.0*	*12.0*	*10.5*	*11.0*	*11.5*	*12.0*	*12.5*	*13.0*	*13.5*	*14.0*	*14.0*	*14.0*

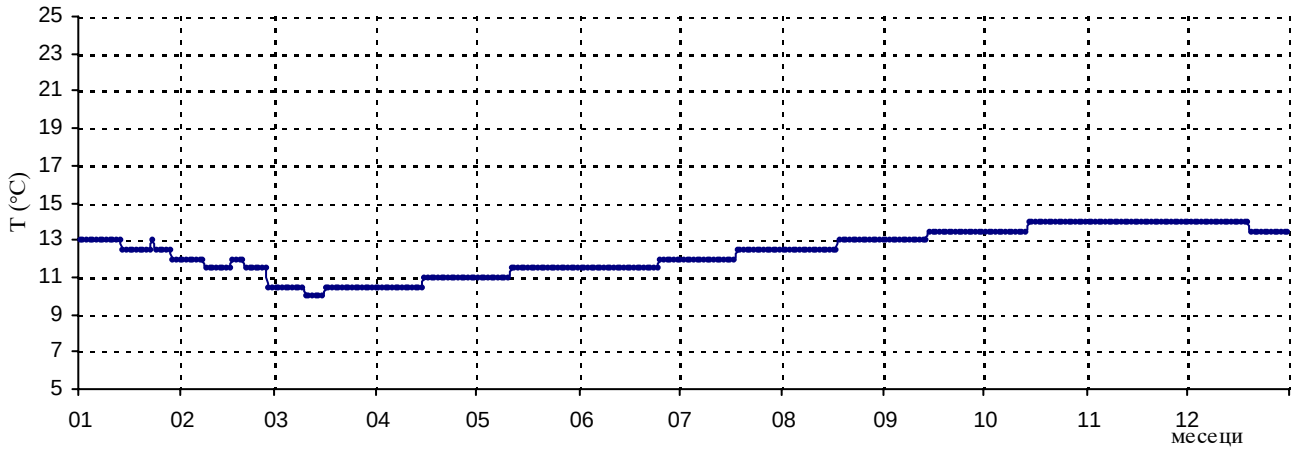

ТЕМПЕРАТУРА ПОДЗЕМНИХ ВОДА (°C) *ГОДИНА:* 2011

Шифра станице:	Б-4						***Подручје:***			***Кота "0" (мнм):***		
Назив пијезометра:	Богатић						***Мачва***			***Кота терена (мнм):***		
	I	***II***	***III***	***IV***	***V***	***VI***	***VII***	***VIII***	***IX***	***X***	***XI***	***XII***
01	12.5	11.5	10.0	9.5	10.5	11.0	12.0	13.0	13.5			
02	12.5	11.5	10.0	9.5	10.5	11.0	12.0	13.0	13.5			
03	12.5	11.5	10.0	9.5	10.5	11.0	12.0	13.0	13.5			
04	12.5	11.5	10.0	9.5	10.5	11.0	12.0	13.0	13.5			
05	12.5	11.5	10.0	9.5	10.5	11.5	12.0	13.0	13.5			
06	12.5	11.5	10.0	10.0	10.5	11.5	12.0	13.0	13.5			
07	12.5	11.0	10.0	10.0	10.5	11.5	12.0	13.0	13.5			
08	12.5	11.0	10.0	10.0	10.5	11.5	12.0	13.0	13.5			
09	12.5	10.5	10.0	10.0	10.5	11.5	12.0	13.0	13.5			
10	12.0	10.5	10.0	10.0	10.5	11.5	12.0	13.0	13.5			
11	12.0	10.5	9.5	10.0	11.0	11.5	12.5	13.0	13.5			
12	12.0	10.5	9.5	10.0	11.0	11.5	12.5	13.0	13.5			
13	12.0	10.5	9.5	10.0	11.0	11.5	12.5	13.0	13.5			
14	12.0	10.5	9.5	10.0	11.0	11.5	12.5	13.0				
15	12.0	10.5	9.5	10.0	11.0	11.5	12.5	13.0				
16	12.0	10.5	10.0	10.0	11.0	11.5	12.5	13.0				
17	12.0	10.5	10.0	10.0	11.0	11.5	12.5	13.0				
18	12.0	10.5	10.0	10.0	11.0	11.5	12.5	13.5				
19	12.0	10.5	10.0	10.0	11.0	11.5	12.5	13.5				
20	12.0	10.5	10.0	10.5	11.0	11.5	12.5	13.5				
21	12.0	10.5	10.0	10.5	11.0	11.5	12.5	13.5				
22	12.0	10.5	10.0	10.5	11.0	11.5	12.5	13.5				
23	12.0	10.5	9.5	10.5	11.0	11.5	12.5	13.5				
24	12.0	10.5	9.5	10.5	11.0	11.5	12.5	13.5				
25	12.0	10.5	9.5	10.5	11.0	11.5	12.5	13.5				
26	12.0	10.5	9.5	10.5	11.0	12.0	12.5	13.5				
27	11.5	10.0	9.5	10.5	11.0	12.0	13.0	13.5				
28	11.5	10.0	9.5	10.5	11.0	12.0	13.0	13.5				
29	11.5		9.5	10.5	11.0	12.0	13.0	13.5				
30	11.5		9.5	10.5	11.0	12.0	13.0	13.5				
31	11.5		9.5		11.0		13.0	13.5				
Min	*11.5*	*10.0*	*9.5*	*9.5*	*10.5*	*11.0*	*12.0*	*13.0*	*13.5*			
SR	*12.1*	*10.7*	*9.8*	*10.1*	*10.8*	*11.5*	*12.4*	*13.2*	*13.5*			
Max	*12.5*	*11.5*	*10.0*	*10.5*	*11.0*	*12.0*	*13.0*	*13.5*	*13.5*			

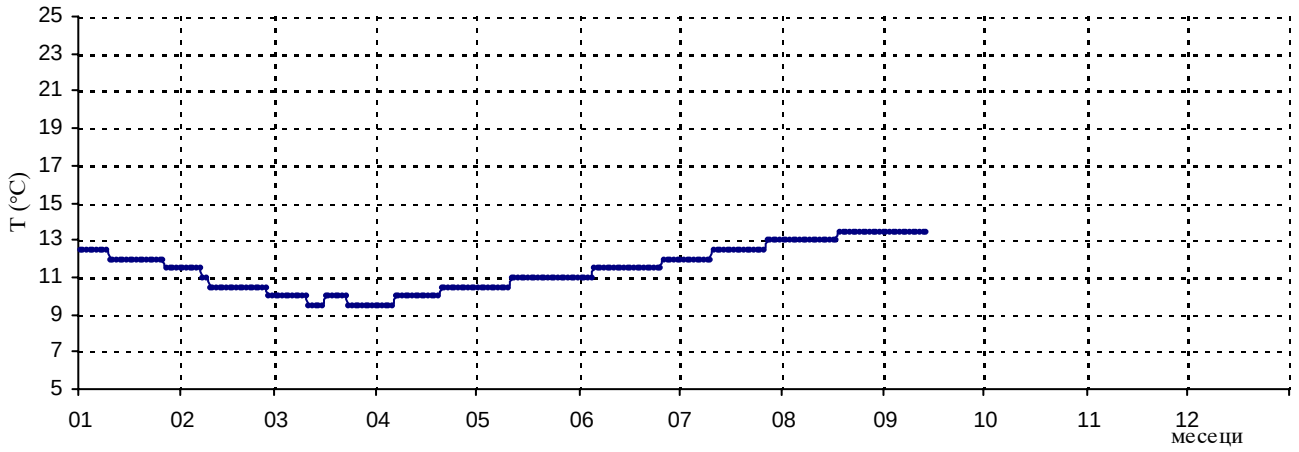

Главна станица

НЕГОТИН

ТЕМПЕРАТУРА ПОДЗЕМНИХ ВОДА (°C) *ГОДИНА:* 2011

Шифра станице:	Н-1						***Подручје:***			***Кота "0" (мнм):***		
Назив пијезометра:	Неготин						***Подунавље***			***Кота терена (мнм):***		
	I	***II***	***III***	***IV***	***V***	***VI***	***VII***	***VIII***	***IX***	***X***	***XI***	***XII***
01	11.8	10.7	9.8	9.8	11.2	12.2	14.2	15.5	16.3	17.4		
02	11.8	10.7	9.8	10.1	11.3	12.3	14.3	15.6	16.4	17.4		
03	11.8	10.7	9.9	10.1	11.3	12.3	14.3	15.6	16.4	17.4		
04	11.8	10.7	9.9	10.1	11.4	12.7	14.4	15.6	16.5	17.4		
05	11.7	10.7	9.9	10.2	11.4	12.7	14.4	15.6	16.5	17.4		
06	11.6	10.6	9.6	10.3	11.4	12.8	14.4	15.6	16.6	17.4		
07	11.6	10.6	9.6	10.3	11.4	12.8	14.4	15.7	16.5	17.4		
08	11.6	10.4	9.5	10.3	11.5	12.8	14.4	15.7	16.6	17.3		
09	11.5	10.4	9.5	10.4	11.5	12.8	14.4	15.8	16.6	17.2		
10	11.5	10.4	9.5	10.4	11.5	12.9	14.4	15.8	16.7	17.3		
11	11.5	10.4	9.5	10.4	11.5	12.8	14.4	15.8	16.7	17.3		
12	11.5	10.3	9.3	10.4	11.6	13.0	14.5	15.8	16.8	17.3		
13	11.5	10.3	9.2	10.5	11.6	13.2	14.5	15.8	16.8	17.2		
14	11.3	10.3	9.2	10.6	11.6	13.4	14.5	15.9	16.9	17.1		
15	11.3	10.4	9.2	10.6	11.6	13.4	14.5	15.9	16.9			
16	11.2	10.3	9.1	10.6	11.7	13.4	14.6	15.9	17.0			
17	11.2	10.3	9.1	10.6	11.7	13.4	14.6	16.0	17.0			
18	11.3	10.3	9.1	10.6	11.7	13.4	14.6	16.0	17.0			
19	11.3	10.4	9.2	10.6	11.6	13.4	14.6	16.1	17.0			
20	11.3	10.2	9.0	10.6	11.7	13.4	14.9	16.1	17.0			
21	11.3	10.0	9.4	10.7	11.8	13.4	14.9	16.1	17.0			
22	11.1	9.9	9.4	10.8	11.8	13.5	14.9	16.1	17.0			
23	11.1	9.9	9.4	10.8	12.0	13.8	15.0	16.2	17.0			
24	11.1	9.9	9.3	10.8	12.1	13.7	15.1	16.2	17.1			
25	11.1	9.9	9.3	10.8	12.1	13.6	15.1	16.2	17.1			
26	11.1	9.9	9.3	10.8	12.1	13.7	15.2	16.2	17.2			
27	11.0	9.9	9.4	10.9	12.1	13.9	15.2	16.3	17.2			
28	11.0	9.8	9.5	11.1	12.2	14.0	15.2	16.1	17.2			
29	10.9		9.5	11.1	12.2	14.0	15.2	16.2	17.2			
30	10.9		9.6	11.2	12.2	14.1	15.4	16.3	17.2			
31	11.0		9.7		12.2		15.4	16.3				
Min	*10.9*	*9.8*	*9.0*	*9.8*	*11.2*	*12.2*	*14.2*	*15.5*	*16.3*	*17.1*		
SR	*11.3*	*10.3*	*9.4*	*10.6*	*11.7*	*13.2*	*14.7*	*15.9*	*16.8*	*17.3*		
Max	*11.8*	*10.7*	*9.9*	*11.2*	*12.2*	*14.1*	*15.4*	*16.3*	*17.2*	*17.4*		

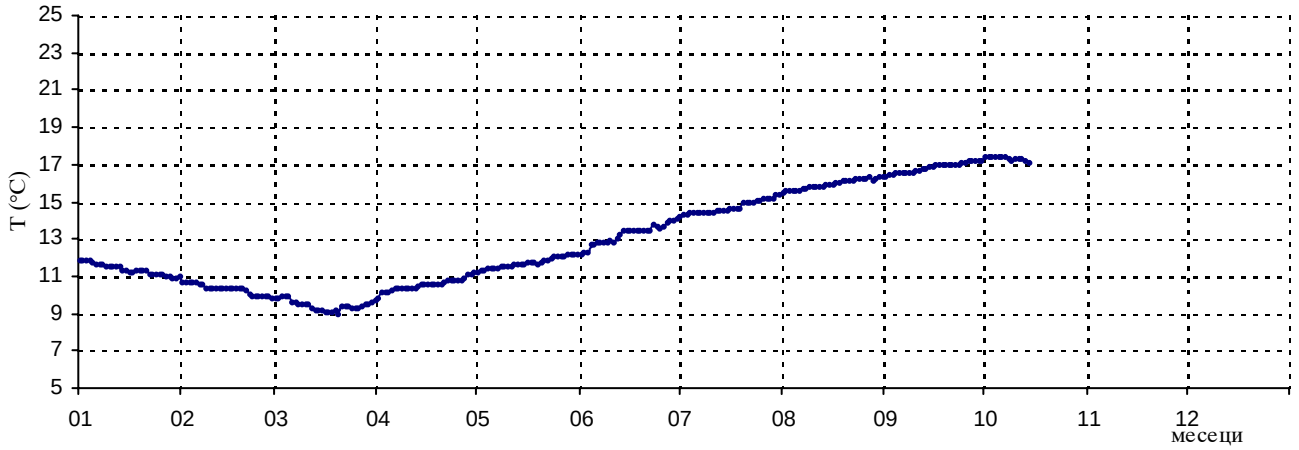

ТЕМПЕРАТУРА ПОДЗЕМНИХ ВОДА (°C) *ГОДИНА:* 2011

Шифра станице:	Н-2						***Подручје:***			***Кота "0" (мнм):***		
Назив пијезометра:	Неготин						***Подунавље***			***Кота терена (мнм):***		
	I	***II***	***III***	***IV***	***V***	***VI***	***VII***	***VIII***	***IX***	***X***	***XI***	***XII***
01	11.8	10.7	9.8	9.8	11.2	12.2	14.2	15.5	16.3	17.4	16.2	14.6
02	11.8	10.7	9.8	10.1	11.3	12.3	14.3	15.6	16.4	17.4	16.2	14.6
03	11.8	10.7	9.9	10.1	11.3	12.3	14.3	15.6	16.4	17.4	16.2	14.6
04	11.8	10.7	9.9	10.1	11.4	12.7	14.4	15.6	16.5	17.4	16.2	14.6
05	11.8	10.7	9.9	10.2	11.4	12.7	14.4	15.6	16.5	17.4	16.2	14.5
06	11.7	10.6	9.6	10.3	11.4	12.8	14.4	15.6	16.6	17.4	16.2	14.4
07	11.6	10.6	9.6	10.3	11.4	12.8	14.4	15.7	16.5	17.4	16.2	14.4
08	11.6	10.4	9.5	10.3	11.5	12.8	14.4	15.8	16.6	17.3	16.2	14.3
09	11.5	10.4	9.5	10.4	11.5	12.8	14.4	15.8	16.6	17.2	16.2	14.2
10	11.5	10.4	9.5	10.4	11.5	12.9	14.4	15.8	16.7	17.3	16.1	14.3
11	11.5	10.4	9.5	10.4	11.5	12.8	14.4	15.8	16.7	17.3	16.1	14.3
12	11.5	10.3	9.3	10.4	11.6	13.0	14.5	15.8	16.8	17.3	16.0	14.3
13	11.5	10.3	9.2	10.5	11.6	13.2	14.5	15.8	16.8	17.2	15.9	14.1
14	11.3	10.3	9.2	10.6	11.6	13.2	14.5	15.9	16.9	17.1	15.9	14.1
15	11.3	10.4	9.2	10.6	11.6	13.4	14.5	15.9	17.0	17.1	15.8	14.1
16	11.2	10.3	9.1	10.6	11.7	13.4	14.6	15.9	17.0	17.0	15.6	13.9
17	11.2	10.3	9.1	10.6	11.7	13.4	14.6	16.0	17.0	17.0	15.6	13.9
18	11.3	10.3	9.1	10.6	11.7	13.4	14.6	16.0	17.0	17.0	15.6	13.9
19	11.3	10.4	9.2	10.6	11.6	13.4	14.6	16.1	17.0	17.0	15.6	13.8
20	11.3	10.2	9.0	10.6	11.7	13.4	14.9	16.1	17.0	16.8	15.6	13.8
21	11.3	10.0	9.4	10.7	11.8	13.4	14.9	16.1	17.0	15.9	15.5	13.7
22	11.1	9.9	9.4	10.8	11.8	13.5	14.9	16.2	17.0	15.9	15.5	13.6
23	11.1	9.9	9.4	10.8	12.0	13.8	15.0	16.2	17.0	16.0	15.4	13.6
24	11.1	9.9	9.3	10.8	12.1	13.7	15.1	16.2	17.1	16.0	15.4	13.6
25	11.1	9.9	9.3	10.8	12.1	13.6	15.1	16.2	17.1	16.0	15.3	13.6
26	11.1	9.9	9.3	10.8	12.1	13.7	15.2	16.2	17.2	16.0	14.9	13.6
27	11.0	9.9	9.4	10.9	12.1	13.9	15.2	16.2	17.2	16.1	14.9	13.6
28	11.0	9.8	9.5	11.1	12.2	14.0	15.2	16.3	17.2	16.2	14.9	13.6
29	10.9		9.5	11.1	12.2	14.0	15.4	16.1	17.2	16.3	14.8	13.5
30	10.9		9.6	11.2	12.2	14.1	15.4	16.3	17.2	16.3	14.8	13.5
31	11.0		9.7		12.2		15.4	16.3		16.2		13.4
Min	*10.9*	*9.8*	*9.0*	*9.8*	*11.2*	*12.2*	*14.2*	*15.5*	*16.3*	*15.9*	*14.8*	*13.4*
SR	*11.4*	*10.3*	*9.4*	*10.6*	*11.7*	*13.2*	*14.7*	*15.9*	*16.9*	*16.8*	*15.7*	*14.0*
Max	*11.8*	*10.7*	*9.9*	*11.2*	*12.2*	*14.1*	*15.4*	*16.3*	*17.2*	*17.4*	*16.2*	*14.6*

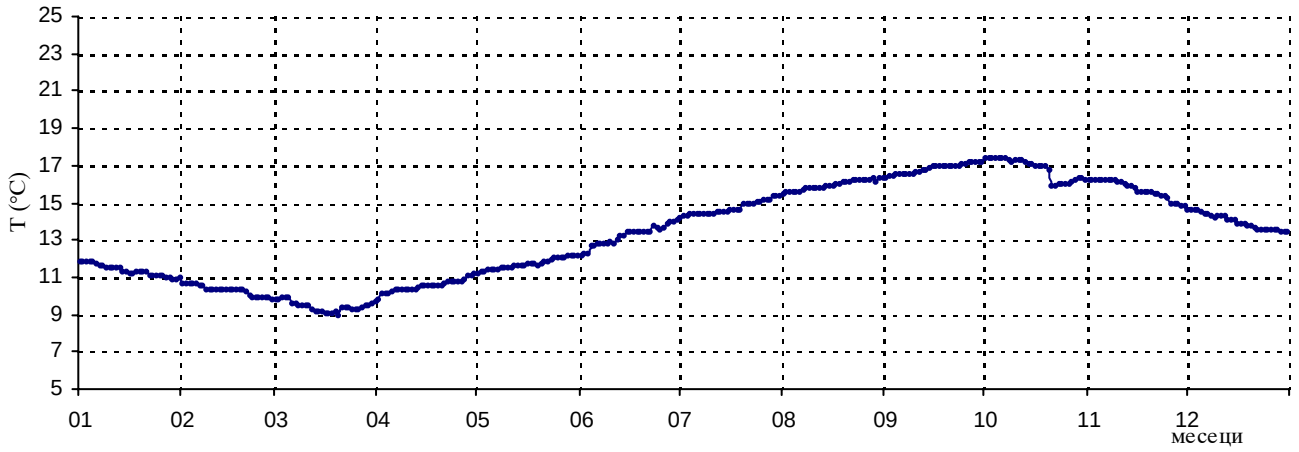

ТЕМПЕРАТУРА ПОДЗЕМНИХ ВОДА (°C) *ГОДИНА:* 2011

Шифра станице:	Н-3						***Подручје:***			***Кота "0" (мнм):***		
Назив пијезометра:	Неготин						***Подунавље***			***Кота терена (мнм):***		
	I	***II***	***III***	***IV***	***V***	***VI***	***VII***	***VIII***	***IX***	***X***	***XI***	***XII***
01	11.8	10.7	9.8	9.8	11.2	12.2	14.2	15.5	16.3	17.4	16.2	14.6
02	11.8	10.7	9.8	10.1	11.3	12.3	14.3	15.6	16.4	17.4	16.2	14.6
03	11.8	10.7	9.9	10.1	11.3	12.3	14.3	15.6	16.4	17.4	16.2	14.6
04	11.8	10.7	9.9	10.1	11.4	12.7	14.4	15.6	16.5	17.4	16.2	14.6
05	11.8	10.7	9.9	10.2	11.4	12.7	14.4	15.6	16.5	17.4	16.1	14.5
06	11.7	10.6	9.6	10.3	11.4	12.8	14.4	15.6	16.6	17.4	16.2	14.4
07	11.6	10.4	9.6	10.3	11.4	12.8	14.4	15.7	16.5	17.4	16.2	14.4
08	11.6	10.4	9.5	10.3	11.5	12.8	14.4	15.8	16.6	17.3	16.2	14.3
09	11.5	10.4	9.5	10.4	11.5	12.8	14.4	15.8	16.6	17.2	16.1	14.2
10	11.5	10.4	9.5	10.4	11.5	12.9	14.4	15.8	16.7	17.3	16.1	14.3
11	11.5	10.3	9.5	10.4	11.5	12.8	14.4	15.8	16.7	17.3	16.1	14.3
12	11.5	10.3	9.3	10.4	11.6	13.0	14.5	15.8	16.8	17.3	16.0	14.3
13	11.5	10.3	9.2	10.4	11.6	13.2	14.5	15.8	16.9	17.2	15.9	14.1
14	11.3	10.4	9.2	10.5	11.6	13.2	14.5	15.9	16.9	17.1	15.9	14.1
15	11.3	10.3	9.2	10.6	11.6	13.4	14.5	15.9	17.0	17.1	15.8	14.1
16	11.2	10.3	9.1	10.6	11.7	13.4	14.6	15.9	17.0	17.0	15.6	13.9
17	11.2	10.3	9.1	10.6	11.7	13.4	14.6	16.0	17.0	17.0	15.6	13.9
18	11.3	10.4	9.1	10.6	11.7	13.4	14.6	16.0	17.0	17.0	15.6	13.9
19	11.3	10.2	9.2	10.6	11.7	13.4	14.6	16.1	17.0	17.0	15.6	13.8
20	11.3	10.0	9.0	10.6	11.6	13.4	14.9	16.1	17.0	16.8	15.6	13.8
21	11.3	9.9	9.4	10.6	11.7	13.4	14.9	16.1	17.0	15.9	15.5	13.7
22	11.1	9.9	9.4	10.6	11.8	13.5	14.9	16.2	17.0	15.9	15.5	13.6
23	11.1	9.9	9.4	10.7	11.8	13.8	15.0	16.2	17.0	16.0	15.4	13.6
24	11.1	9.9	9.3	10.8	12.0	13.7	15.1	16.2	17.1	16.0	15.3	13.6
25	11.1	9.9	9.3	10.8	12.1	13.6	15.1	16.2	17.1	16.0	14.9	13.6
26	11.1	9.9	9.3	10.8	12.1	13.7	15.2	16.2	17.2	16.1	14.9	13.6
27	11.0	9.9	9.4	10.9	12.1	13.9	15.2	16.3	17.2	16.2	14.9	13.6
28	11.0	9.8	9.5	11.1	12.2	14.0	15.2	16.1	17.2	16.3	14.9	13.6
29	10.9		9.5	11.1	12.2	14.0	15.2	16.2	17.2	16.3	14.8	13.5
30	10.9		9.6	11.2	12.2	14.1	15.4	16.3	17.2	16.2	14.8	13.5
31	11.0		9.7		12.2		15.4	16.3		16.2		13.4
Min	*10.9*	*9.8*	*9.0*	*9.8*	*11.2*	*12.2*	*14.2*	*15.5*	*16.3*	*15.9*	*14.8*	*13.4*
SR	*11.4*	*10.3*	*9.4*	*10.5*	*11.7*	*13.2*	*14.7*	*15.9*	*16.9*	*16.8*	*15.7*	*14.0*
Max	*11.8*	*10.7*	*9.9*	*11.2*	*12.2*	*14.1*	*15.4*	*16.3*	*17.2*	*17.4*	*16.2*	*14.6*

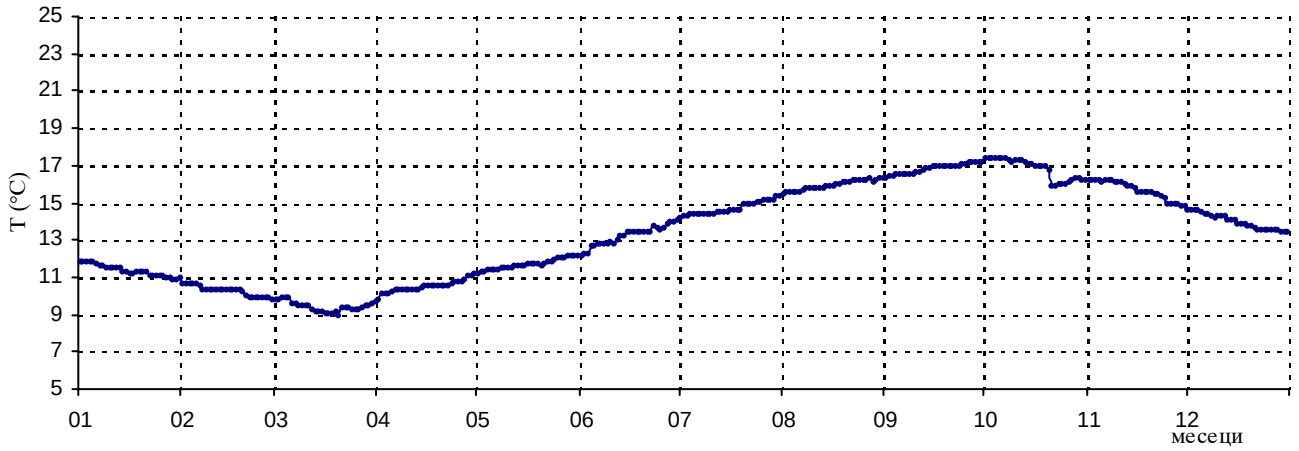

ТЕМПЕРАТУРА ПОДЗЕМНИХ ВОДА (°C) *ГОДИНА:* 2011

Шифра станице:	Н-4						***Подручје:***			***Кота "0" (мнм):***		
Назив пијезометра:	Неготин						***Подунавље***			***Кота терена (мнм):***		
	I	***II***	***III***	***IV***	***V***	***VI***	***VII***	***VIII***	***IX***	***X***	***XI***	***XII***
01	11.8	10.7	9.8	9.8	11.2	12.2	14.2	15.5	16.3	17.4	16.2	14.6
02	11.8	10.7	9.8	10.1	11.3	12.3	14.3	15.6	16.4	17.4	16.2	14.6
03	11.8	10.7	9.9	10.1	11.3	12.3	14.3	15.6	16.4	17.4	16.2	14.6
04	11.8	10.7	9.9	10.1	11.4	12.7	14.3	15.6	16.5	17.4	16.2	14.6
05	11.8	10.7	9.9	10.2	11.4	12.7	14.4	15.6	16.5	17.4	16.1	14.5
06	11.7	10.6	9.6	10.3	11.4	12.8	14.4	15.6	16.6	17.4	16.2	14.4
07	11.6	10.6	9.6	10.3	11.4	12.8	14.4	15.6	16.5	17.4	16.2	14.4
08	11.6	10.4	9.5	10.3	11.5	12.8	14.4	15.7	16.6	17.3	16.2	14.3
09	11.5	10.4	9.5	10.4	11.5	12.8	14.4	15.8	16.6	17.2	16.1	14.2
10	11.5	10.4	9.5	10.4	11.5	12.9	14.4	15.8	16.7	17.3	16.1	14.3
11	11.5	10.4	9.5	10.4	11.5	12.8	14.4	15.8	16.7	17.3	16.1	14.3
12	11.5	10.3	9.3	10.4	11.6	13.0	14.5	15.8	16.8	17.3	16.0	14.3
13	11.5	10.3	9.2	10.4	11.6	13.2	14.5	15.8	16.8	17.3	15.9	14.1
14	11.3	10.3	9.2	10.5	11.6	13.2	14.5	15.8	16.9	17.2	15.9	14.1
15	11.2	10.4	9.2	10.6	11.6	13.4	14.5	15.9	16.9	17.1	15.8	14.1
16	11.2	10.3	9.1	10.6	11.7	13.4	14.6	15.9	17.0	17.1	15.6	13.9
17	11.2	10.3	9.1	10.6	11.7	13.4	14.6	15.9	17.0	17.0	15.6	13.9
18	11.3	10.3	9.1	10.6	11.7	13.4	14.6	16.0	17.0	17.0	15.6	13.9
19	11.3	10.3	9.2	10.6	11.6	13.4	14.6	16.0	17.0	17.0	15.6	13.8
20	11.3	10.4	9.0	10.6	11.7	13.4	14.9	16.1	17.0	17.0	15.6	13.8
21	11.3	10.2	9.4	10.6	11.8	13.4	14.9	16.1	17.0	16.8	15.5	13.7
22	11.1	9.9	9.4	10.7	11.8	13.5	14.9	16.1	17.0	15.9	15.5	13.6
23	11.1	9.9	9.4	10.8	12.0	13.8	15.0	16.2	17.0	15.9	15.4	13.6
24	11.1	9.9	9.3	10.8	12.1	13.7	15.1	16.2	17.1	16.0	15.4	13.6
25	11.1	9.9	9.3	10.8	12.1	13.6	15.1	16.2	17.1	16.0	15.3	13.6
26	11.1	9.9	9.3	10.8	12.1	13.7	15.2	16.2	17.2	16.0	14.9	13.6
27	11.0	9.9	9.4	10.9	12.1	13.9	15.2	16.3	17.2	16.1	14.9	13.6
28	11.0	9.8	9.5	11.1	12.2	14.0	15.2	16.1	17.2	16.2	14.9	13.6
29	10.9		9.5	11.1	12.2	14.0	15.2	16.2	17.2	16.3	14.8	13.5
30	10.9		9.6	11.2	12.2	14.1	15.4	16.3	17.2	16.3	14.8	13.5
31	11.0		9.7		12.2		15.4	16.3		16.2		13.4
Min	*10.9*	*9.8*	*9.0*	*9.8*	*11.2*	*12.2*	*14.2*	*15.5*	*16.3*	*15.9*	*14.8*	*13.4*
SR	*11.3*	*10.3*	*9.4*	*10.5*	*11.7*	*13.2*	*14.7*	*15.9*	*16.8*	*16.9*	*15.7*	*14.0*
Max	*11.8*	*10.7*	*9.9*	*11.2*	*12.2*	*14.1*	*15.4*	*16.3*	*17.2*	*17.4*	*16.2*	*14.6*

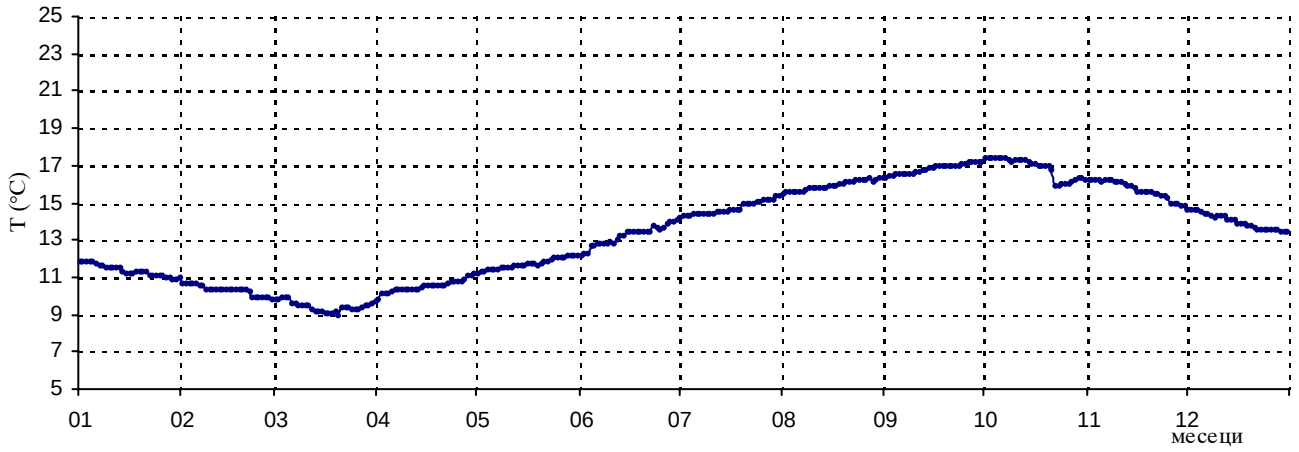

СТАНИЦЕ СА ДНЕВНИМ МЕРЕЊЕМ ТЕМПЕРАТУРА ПОДЗЕМНИХ ВОДА

ТЕМПЕРАТУРА ПОДЗЕМНИХ ВОДА (°C) *ГОДИНА:* 2011

Шифра станице:	П-1		***Подручје:***	***Кота "0" (мнм):***	78.8
Назив пијезометра:	Пожаревац		***Велика Морава***	***Кота терена (мнм):***	78.42

	I	II	III	IV	V	VI	VII	VIII	IX	X	XI	XII
01	14.5	14.5	14.5	14.2	14.5	14.4	14.5	14.6	14.5	14.5	14.8	14.6
02	14.5	14.6	14.5	14.4	14.4	14.2	14.6	14.6	14.5	14.4	14.6	14.7
03	14.6	14.5	14.5	14.4	14.5	14.4	14.6	14.6	14.5	14.5	14.7	14.6
04	14.5	14.5	14.5	14.3	14.5	14.3	14.6	14.6	14.5	14.4	14.5	14.6
05	14.5	14.6	14.5	14.4	14.4	14.4	14.6	14.6	14.5	14.5	14.5	14.6
06	14.4	14.6	14.5	14.4	14.5	14.4	14.6	14.6	14.5	14.5	14.6	14.6
07	14.4	14.6	14.5	14.3	14.5	14.6	14.5	14.6	14.6	14.5	14.6	14.7
08	14.4	14.1	14.5	14.4	14.4	14.4	14.6	14.6	14.5	14.4	14.7	14.7
09	14.5	14.1	14.4	14.4	14.4	14.5	14.6	14.5	14.5	14.4	14.7	14.7
10	14.3	14.8	14.4	14.5	14.5	14.4	14.8	14.5	14.5	14.5	14.6	14.6
11	14.4	14.4	14.5	14.4	14.4	14.5	14.8	14.6	14.5	14.5	14.9	14.6
12	14.4	14.5	14.5	14.5	14.5	14.5	14.7	14.6	14.5	14.5	14.5	14.6
13	14.4	14.5	14.5	14.4	14.5	14.4	14.8	14.6	14.5	14.5	14.5	14.6
14	14.4	14.4	14.5	14.5	14.5	14.5	14.7	14.5	14.5	14.5	14.6	14.7
15	14.4	14.5	14.4	14.5	14.4	14.5	14.7	14.5	14.5	14.5	14.6	14.7
16	14.4	14.5	14.2	14.5	14.5	14.4	14.6	14.5	14.5	14.5	14.6	14.7
17	14.3	14.5	14.2	14.4	14.6	14.5	14.6	14.5	14.5	14.5	14.8	14.7
18	14.4	14.5	14.3	14.5	14.5	14.5	14.6	14.6	14.6	14.4	14.7	14.6
19	14.4	14.5	14.4	14.4	14.4	14.5	14.6	14.6	14.6	14.4	14.6	14.6
20	14.4	14.5	14.4	14.5	14.5	14.6	14.6	14.6	14.5	14.4	14.6	14.7
21	14.4	14.5	14.4	14.4	14.5	14.6	14.6	14.5	14.4	14.4	14.8	14.7
22	14.4	14.4	14.5	14.5	14.4	14.6	14.6	14.5	14.4	14.4	14.8	14.7
23	14.5	14.4	14.5	14.4	14.2	14.6	14.5	14.5	14.3	14.3	14.8	14.7
24	14.5	14.5	14.5	14.4	14.4	14.6	14.5	14.5	14.4	14.3	14.8	14.7
25	14.5	14.5	14.5	14.4	14.5	14.6	14.5	14.6	14.4	14.3	14.6	14.7
26	14.5	14.5	14.5	14.5	14.3	14.6	14.5	14.5	14.5	14.3	14.7	14.7
27	14.4	14.5	14.4	14.5	14.3	14.8	14.6	14.6	14.5	14.3	14.8	14.7
28	14.4	14.4	14.4	14.5	14.3	14.7	14.6	14.6	14.4	14.3	14.7	14.7
29	14.5		14.4	14.5	14.3	14.7	14.6	14.6	14.4	14.3	14.8	14.7
30	14.5		14.2	14.5	14.4	14.6	14.6	14.5	14.5	14.4	14.8	14.7
31	14.5		14.1		14.3		14.6	14.5		14.4		14.7
Min	*14.3*	*14.1*	*14.1*	*14.2*	*14.2*	*14.2*	*14.5*	*14.5*	*14.3*	*14.3*	*14.5*	*14.6*
SR	*14.4*	*14.5*	*14.4*	*14.4*	*14.4*	*14.5*	*14.6*	*14.6*	*14.5*	*14.4*	*14.7*	*14.7*
Max	*14.6*	*14.8*	*14.5*	*14.5*	*14.6*	*14.8*	*14.8*	*14.6*	*14.6*	*14.5*	*14.9*	*14.7*

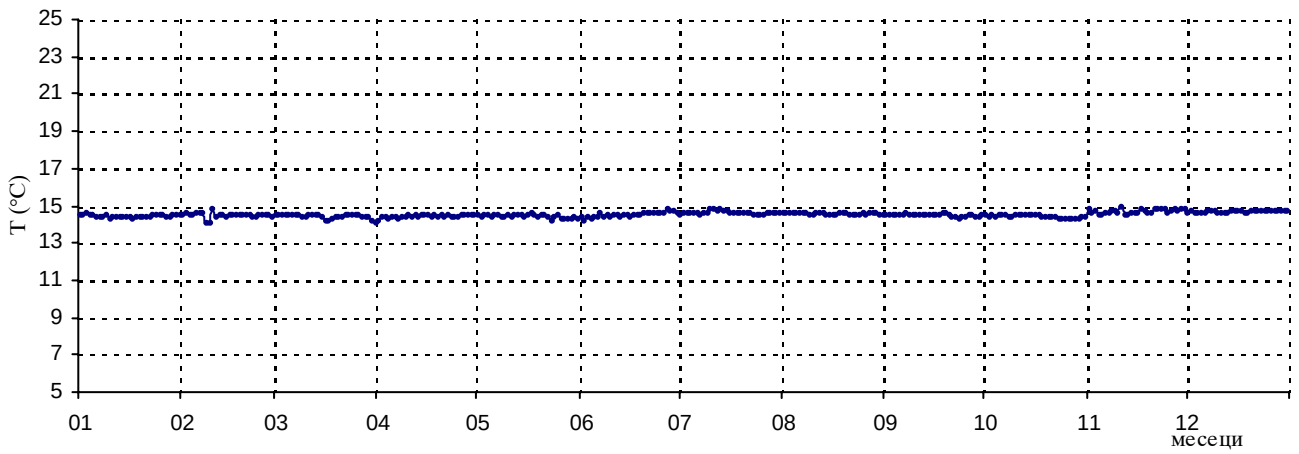

ТЕМПЕРАТУРА ПОДЗЕМНИХ ВОДА (°C) *ГОДИНА:* 2011

Шифра станице:	ПД-123	***Подручје:***		***Кота "0" (мнм):***	75.47
Назив пијезометра:	Дубравица-Липе		***Велика Морава***	***Кота терена (мнм):***	

	I	*II*	*III*	*IV*	*V*	*VI*	*VII*	*VIII*	*IX*	*X*	*XI*	*XII*
01	12.6	12.7	12.8	12.8	12.8	12.7	12.7	12.6	12.5			11.8
02	12.6	12.7	12.8	12.8	12.8	12.7	12.7	12.6				11.8
03	12.6	12.7	12.8	12.8	12.8	12.7	12.6	12.6			11.8	11.8
04	12.6	12.7	12.8	12.8	12.8	12.7	12.7	12.6			11.8	11.8
05	12.6	12.7	12.8	12.8	12.8	12.7	12.7	12.6			11.8	11.8
06	12.6	12.7	12.8	12.8	12.8	12.7	12.7	12.6			11.8	11.8
07	12.6	12.7	12.8	12.8	12.8	12.7	12.7	12.6			11.8	11.8
08	12.7	12.7	12.8	12.8	12.8	12.7	12.7	12.6			11.8	11.8
09	12.7	12.7	12.8	12.8	12.8	12.7	12.7	12.6			11.8	11.8
10	12.7	12.7	12.8	12.8	12.8	12.7	12.6	12.6			11.8	11.8
11	12.7	12.7	12.8	12.8	12.8	12.7	12.6	12.6			11.8	11.8
12	12.7	12.7	12.8	12.8	12.8	12.7	12.6	12.6			11.8	11.8
13	12.7	12.7	12.8	12.8	12.8	12.7	12.6	12.6			11.8	11.8
14	12.7	12.7	12.8	12.8	12.8	12.7	12.6	12.6			11.8	11.8
15	12.7	12.7	12.8	12.8	12.8	12.7	12.6	12.6			11.8	11.8
16	12.7	12.7	12.8	12.8	12.8	12.7	12.6	12.6			11.8	11.8
17	12.7	12.7	12.8	12.8	12.8	12.7	12.6	12.6			11.8	11.8
18	12.7	12.7	12.8	12.8	12.8	12.7	12.6	12.6			11.8	11.8
19	12.7	12.7	12.8	12.8	12.8	12.7	12.6	12.6			11.8	11.8
20	12.7	12.7	12.8	12.8	12.8	12.7	12.6	12.6			11.8	11.8
21	12.7	12.7	12.8	12.8	12.8	12.7	12.6	12.6			11.8	11.8
22	12.7	12.7	12.8	12.8	12.8	12.7	12.6	12.6			11.8	11.8
23	12.7	12.7	12.8	12.8	12.8	12.7	12.6	12.6			11.8	11.8
24	12.7	12.7	12.8	12.8	12.8	12.7	12.6	12.6			11.8	11.8
25	12.7	12.7	12.8	12.8	12.8	12.7	12.6	12.6			11.8	11.8
26	12.7	12.8	12.8	12.8	12.8	12.7	12.6	12.6			11.8	11.8
27	12.7	12.8	12.8	12.8	12.8	12.7	12.6	12.6			11.8	11.8
28	12.7	12.8	12.8	12.8	12.8	12.7	12.6	12.5			11.8	11.8
29	12.7		12.8	12.8	12.7	12.7	12.6	12.5			11.8	11.9
30	12.7		12.8	12.8	12.7	12.7	12.6	12.6			11.8	11.9
31	12.7		12.8		12.7		12.6	12.6				11.9
Min	*12.6*	*12.7*	*12.8*	*12.8*	*12.7*	*12.7*	*12.6*	*12.5*	*12.5*		*11.8*	*11.8*
SR	*12.7*	*12.7*	*12.8*	*12.8*	*12.8*	*12.7*	*12.6*	*12.6*	*12.5*		*11.8*	*11.8*
Max	*12.7*	*12.8*	*12.8*	*12.8*	*12.8*	*12.7*	*12.7*	*12.6*	*12.5*		*11.8*	*11.9*

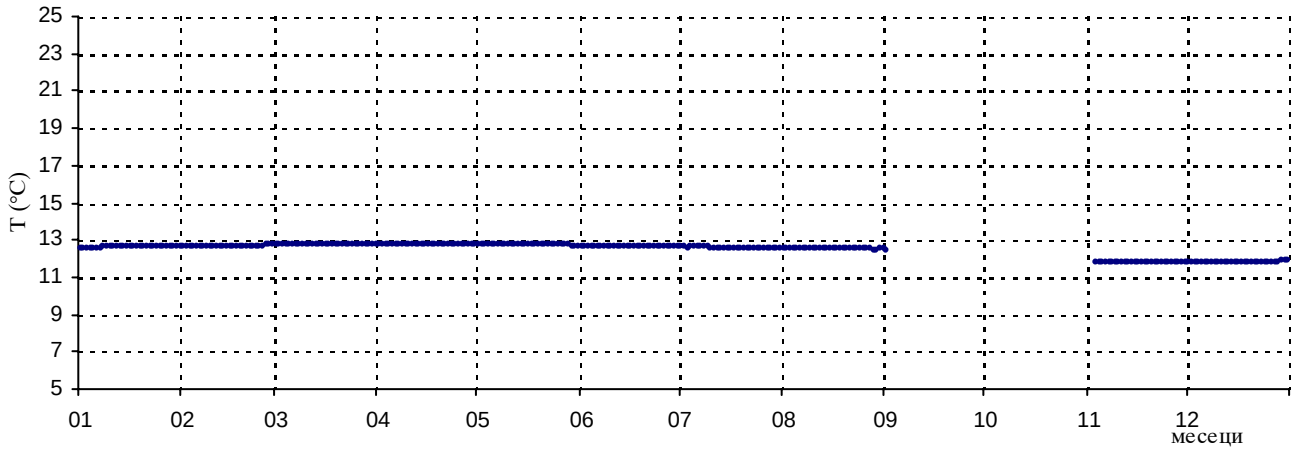

ТЕМПЕРАТУРА ПОДЗЕМНИХ ВОДА (°C) *ГОДИНА:* 2011

Шифра станице:	ПД-181	***Подручје:***		***Кота "0" (мнм):***	129.01
Назив пијезометра:	Обреж-Ратаре	***Велика Морава***		***Кота терена (мнм):***	

	I	II	III	IV	V	VI	VII	VIII	IX	X	XI	XII
01						12.6	12.5	12.6	12.7	12.9	13.1	13.4
02						12.6	12.5	12.6	12.7	12.9	13.1	13.4
03						12.6	12.5	12.6	12.8	12.9	13.2	13.4
04						12.6	12.5	12.6	12.8	12.9	13.2	13.4
05						12.6	12.5	12.6	12.8	12.9	13.2	13.4
06						12.6	12.5	12.6	12.8	12.9	13.2	13.4
07						12.6	12.5	12.6	12.8	13.0	13.2	13.4
08						12.6	12.5	12.6	12.8	13.0	13.2	13.4
09						12.6	12.5	12.6	12.8	13.0	13.2	13.4
10						12.6	12.5	12.7	12.8	13.0	13.2	13.4
11						12.6	12.5	12.7	12.8	13.0	13.2	13.4
12						12.6	12.5	12.7	12.8	13.0	13.2	13.4
13						12.6	12.5	12.7	12.8	13.0	13.2	13.4
14						12.5	12.5	12.7	12.8	13.0	13.2	13.4
15						12.5	12.5	12.7	12.8	13.0	13.2	13.4
16						12.5	12.5	12.7	12.8	13.0	13.3	13.4
17						12.5	12.5	12.7	12.8	13.0	13.3	13.4
18						12.5	12.5	12.7	12.8	13.0	13.3	13.5
19						12.5	12.6	12.7	12.8	13.0	13.3	13.5
20						12.5	12.5	12.7	12.8	13.0	13.3	13.5
21						12.5	12.6	12.7	12.9	13.1	13.3	13.5
22						12.5	12.6	12.7	12.9	13.1	13.3	13.5
23						12.5	12.6	12.7	12.9	13.1	13.3	13.5
24						12.5	12.6	12.7	12.9	13.1	13.3	13.5
25						12.5	12.6	12.7	12.9	13.1	13.3	13.5
26					12.7	12.5	12.6	12.7	12.9	13.1	13.3	13.5
27					12.7	12.5	12.6	12.7	12.9	13.1	13.3	13.5
28					12.7	12.5	12.6	12.7	12.9	13.1	13.3	13.5
29					12.7	12.5	12.6	12.7	12.9	13.1	13.3	13.5
30					12.6	12.5	12.6	12.7	12.9	13.1	13.3	13.5
31					12.7		12.6	12.7		13.1		13.5
Min					*12.6*	*12.5*	*12.5*	*12.6*	*12.7*	*12.9*	*13.1*	*13.4*
SR					*12.7*	*12.5*	*12.5*	*12.7*	*12.8*	*13.0*	*13.2*	*13.4*
Max					*12.7*	*12.6*	*12.6*	*12.7*	*12.9*	*13.1*	*13.3*	*13.5*

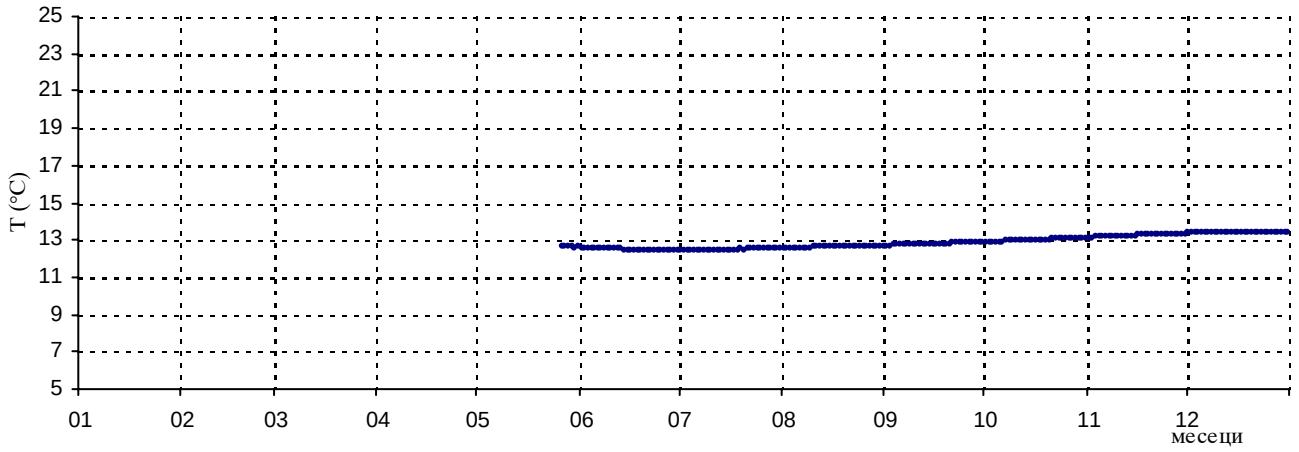

ТЕМПЕРАТУРА ПОДЗЕМНИХ ВОДА (°C) *ГОДИНА:* 2011

Шифра станице:	ПЛ-114		***Подручје:***	***Кота "0" (мнм):***	69.19
Назив пијезометра:	Шалинац		***Велика Морава***	***Кота терена (мнм):***	

	I	*II*	*III*	*IV*	*V*	*VI*	*VII*	*VIII*	*IX*	*X*	*XI*	*XII*
01	13.8	13.9	13.8	13.6	13.4	13.3	13.3	13.3	13.4	13.5	13.7	13.8
02	13.8	13.9	13.8	13.6	13.4	13.3	13.3	13.3	13.4	13.5	13.7	13.9
03	13.9	13.9	13.8	13.6	13.5	13.3	13.3	13.4	13.4	13.5	13.7	13.9
04	13.9	13.9	13.8	13.6	13.5	13.3	13.3	13.4	13.4	13.6	13.7	13.9
05	13.9	13.9	13.8	13.6	13.4	13.4	13.3	13.4	13.4	13.6	13.7	13.9
06	13.9	13.9	13.8	13.6	13.4	13.3	13.3	13.4	13.4	13.6	13.7	13.9
07	13.9	13.9	13.8	13.6	13.4	13.3	13.3	13.4	13.5	13.6	13.7	13.9
08	13.9	13.9	13.8	13.6	13.4	13.3	13.3	13.4	13.5	13.6	13.7	13.9
09	13.9	13.9	13.8	13.6	13.4	13.3	13.3	13.4	13.5	13.6	13.7	13.9
10	13.9	13.9	13.7	13.5	13.4	13.3	13.3	13.4	13.5	13.6	13.7	13.9
11	13.9	13.9	13.7	13.6	13.4	13.3	13.3	13.4	13.5	13.6	13.7	13.9
12	13.9	13.9	13.7	13.5	13.4	13.3	13.3	13.4	13.5	13.6	13.8	13.9
13	13.9	13.9	13.7	13.5	13.4	13.3	13.3	13.4	13.5	13.6	13.8	13.9
14	13.9	13.9	13.7	13.5	13.4	13.3	13.3	13.4	13.5	13.6	13.8	13.9
15	13.9	13.9	13.7	13.5	13.4	13.3	13.3	13.4	13.5	13.6	13.8	13.9
16	13.9	13.9	13.7	13.5	13.4	13.3	13.3	13.4	13.5	13.6	13.8	13.9
17	13.9	13.9	13.7	13.6	13.4	13.3	13.3	13.4	13.5	13.6	13.8	13.9
18	13.9	13.9	13.7	13.5	13.4	13.3	13.3	13.4	13.5	13.6	13.8	13.9
19	13.9	13.9	13.7	13.5	13.4	13.3	13.3	13.4	13.5	13.6	13.8	13.9
20	13.9	13.9	13.7	13.5	13.4	13.3	13.3	13.4	13.5	13.6	13.8	13.9
21	13.9	13.9	13.7	13.5	13.4	13.3	13.3	13.4	13.5	13.6	13.8	13.9
22	13.9	13.9	13.7	13.5	13.3	13.3	13.4	13.4	13.5	13.6	13.8	13.9
23	13.9	13.8	13.7	13.5	13.4	13.3	13.3	13.4	13.5	13.6	13.8	13.9
24	13.9	13.8	13.7	13.5	13.4	13.3	13.3	13.4	13.5	13.7	13.8	13.9
25	13.9	13.8	13.6	13.5	13.4	13.3	13.4	13.4	13.5	13.7	13.8	13.9
26	13.9	13.8	13.6	13.5	13.4	13.3	13.4	13.4	13.5	13.7	13.8	13.9
27	13.9	13.8	13.6	13.5	13.3	13.3	13.4	13.4	13.5	13.7	13.8	13.9
28	13.9	13.8	13.6	13.5	13.3	13.3	13.4	13.4	13.5	13.7	13.8	13.9
29	13.9		13.6	13.4	13.4	13.3	13.3	13.4	13.5	13.7	13.8	13.9
30	13.9		13.6	13.4	13.3	13.3	13.3	13.4	13.5	13.7	13.8	14.0
31	13.9		13.6		13.3		13.3	13.4		13.7		14.0
Min	*13.8*	*13.8*	*13.6*	*13.4*	*13.3*	*13.3*	*13.3*	*13.3*	*13.4*	*13.5*	*13.7*	*13.8*
SR	*13.9*	*13.9*	*13.7*	*13.5*	*13.4*	*13.3*	*13.3*	*13.4*	*13.5*	*13.6*	*13.8*	*13.9*
Max	*13.9*	*13.9*	*13.8*	*13.6*	*13.5*	*13.4*	*13.4*	*13.4*	*13.5*	*13.7*	*13.8*	*14.0*

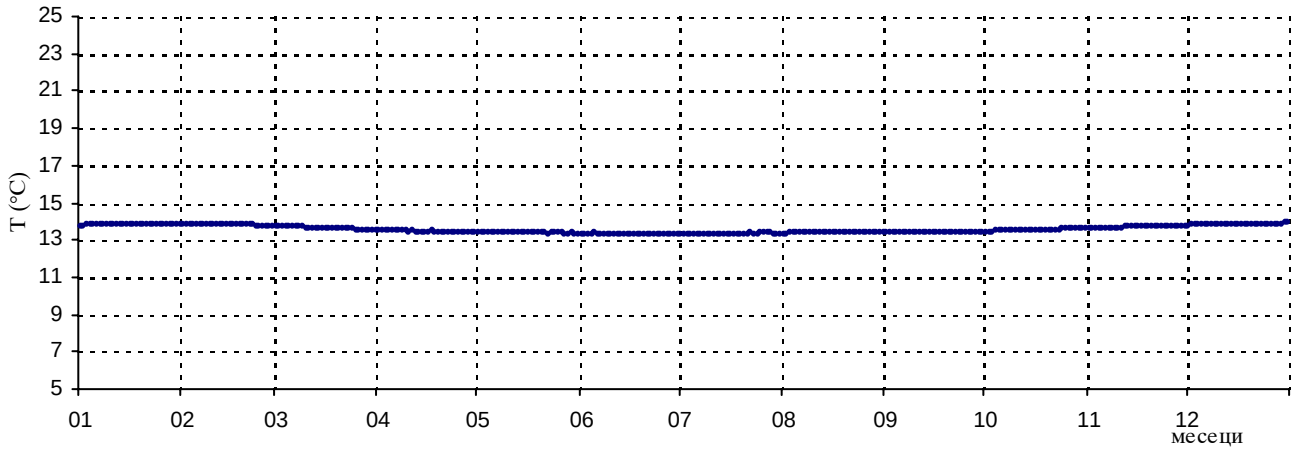

ТЕМПЕРАТУРА ПОДЗЕМНИХ ВОДА (°C) *ГОДИНА:* 2011

Шифра станице:	ПЛ-133		***Подручје:***	***Кота "0" (мнм):***	86.24
Назив пијезометра:	Лозовик-Влашки До		***Велика Морава***	***Кота терена (мнм):***	85.84

	I	*II*	*III*	*IV*	*V*	*VI*	*VII*	*VIII*	*IX*	*X*	*XI*	*XII*
01	13.8	13.5	13.1	12.7	12.3	12.1	12.2	12.6	13.2	13.6	13.9	14.0
02	13.8	13.5	13.1	12.7	11.9	12.2	12.2	12.7	13.2	13.7	13.9	14.0
03	13.8	13.5	13.1	12.6	12.2	12.2	12.3	12.7	13.2	13.6	13.9	14.0
04	13.7	13.5	13.1	12.6	12.2	12.2	12.3	12.7	13.2	13.6	13.9	14.0
05	13.8	13.5	13.0	12.7	12.2	12.2	12.3	12.7	13.2	13.6	13.9	14.0
06	13.7	13.4	13.0	12.6	12.3	12.2	12.2	12.7	13.2	13.7	14.0	14.0
07	13.7	13.4	13.1	12.6	12.2	12.1	12.3	12.7	13.2	13.7	14.0	14.0
08	13.7	13.4	13.0	12.5	12.3	12.2	12.3	12.8	13.3	13.7	14.0	14.0
09	13.7	13.4	13.0	12.5	12.2	12.2	12.3	12.8	13.3	13.7	14.0	14.0
10	13.7	13.4	13.0	12.6	12.2	12.2	12.3	12.8	13.3	13.7	14.0	14.0
11	13.7	13.4	13.0	12.6	12.2	12.2	12.3	12.8	13.3	13.7	14.0	13.9
12	13.7	13.3	13.0	12.6	12.2	12.2	12.3	12.9	13.3	13.7	14.0	13.9
13	13.7	13.4	13.0	12.6	12.2	12.2	12.3	12.9	13.4	13.7	14.0	13.9
14	13.7	13.3	12.9	12.6	12.3	12.2	12.4	12.9	13.4	13.7	14.0	13.9
15	13.7	13.3	13.0	12.5	12.3	12.2	12.4	12.9	13.4	13.8	14.0	13.9
16	13.6	13.3	13.0	12.5	12.1	12.2	12.4	12.9	13.4	13.8	14.0	13.9
17	13.7	13.3	12.9	12.5	12.2	12.2	12.4	12.9	13.4	13.8	14.0	13.9
18	13.7	13.3	12.9	12.5	12.2	12.2	12.4	13.0	13.5	13.8	14.0	13.9
19	13.7	13.3	12.9	12.5	12.2	12.2	12.4	13.0	13.4	13.8	14.0	13.9
20	13.7	13.2	12.9	12.5	12.2	12.2	12.5	12.9	13.4	13.8	14.0	13.9
21	13.6	13.1	12.9	12.4	12.2	12.2	12.4	13.0	13.5	13.8	14.0	13.9
22	13.6	13.2	12.9	12.3	12.2	12.3	12.5	13.0	13.5	13.8	14.0	13.9
23	13.6	13.1	12.8	12.4	12.3	12.2	12.5	13.0	13.5	13.8	14.0	13.9
24	13.6	13.1	12.8	12.3	12.2	12.3	12.5	13.1	13.5	13.8	14.0	13.9
25	13.6	13.1	12.7	12.3	12.2	12.3	12.5	13.1	13.5	13.9	14.0	13.9
26	13.6	13.1	12.7	12.3	12.1	12.3	12.6	13.1	13.5	13.9	14.0	13.9
27	13.6	13.1	12.7	12.3	12.2	12.2	12.6	13.1	13.5	13.9	14.0	13.8
28	13.6	13.0	12.7	12.3	12.2	12.3	12.6	13.1	13.5	13.9	14.0	13.8
29	13.6		12.7	12.2	12.1	12.2	12.6	13.1	13.6	13.9	14.0	13.8
30	13.5		12.7	12.2	12.2	12.3	12.6	13.1	13.6	13.9	14.0	13.8
31	13.5		12.7		12.2		12.6	13.2		13.9		13.8
Min	*13.5*	*13.0*	*12.7*	*12.2*	*11.9*	*12.1*	*12.2*	*12.6*	*13.2*	*13.6*	*13.9*	*13.8*
SR	*13.7*	*13.3*	*12.9*	*12.5*	*12.2*	*12.2*	*12.4*	*12.9*	*13.4*	*13.8*	*14.0*	*13.9*
Max	*13.8*	*13.5*	*13.1*	*12.7*	*12.3*	*12.3*	*12.6*	*13.2*	*13.6*	*13.9*	*14.0*	*14.0*

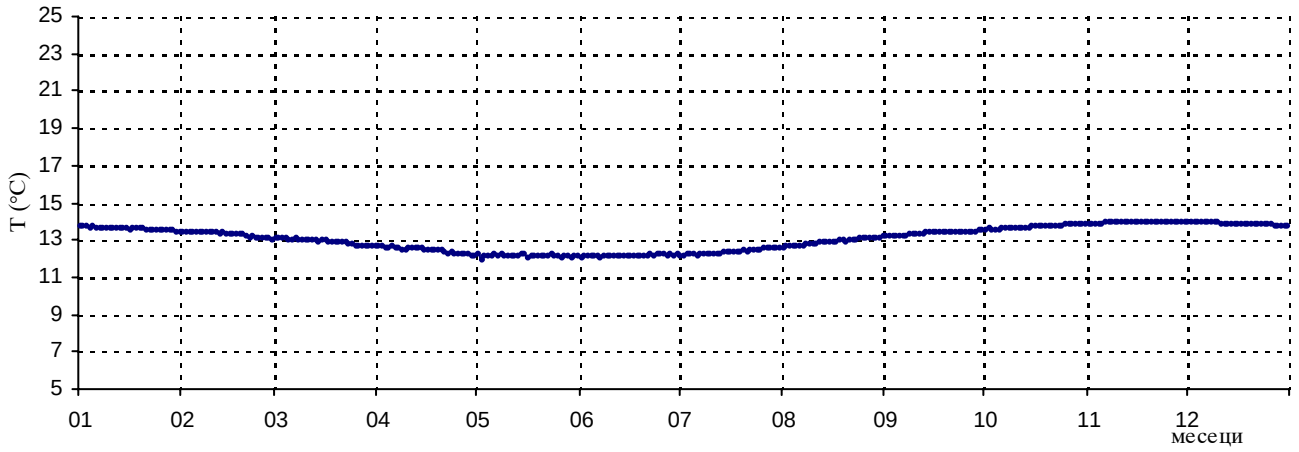

ТЕМПЕРАТУРА ПОДЗЕМНИХ ВОДА (°C) *ГОДИНА:* 2011

Шифра станице:	ПЛ-141	***Подручје:***		***Кота "0" (мнм):***	96.85
Назив пијезометра:	В.Плана-Жабари		***Велика Морава***	***Кота терена (мнм):***	96.45

	I	*II*	*III*	*IV*	*V*	*VI*	*VII*	*VIII*	*IX*	*X*	*XI*	*XII*
01	11.9	12.0	12.1	12.1	12.0	12.0	11.9	11.8	11.7	11.8	11.8	11.9
02	11.9	12.0	12.1	12.1	12.0	11.9	11.9	11.8	11.7	11.8	11.8	11.9
03	11.9	12.0	12.1	12.1	12.0	11.9	11.9	11.8	11.7	11.8	11.8	11.9
04	11.9	12.0	12.1	12.1	12.0	11.9	11.8	11.8	11.7	11.8	11.8	11.9
05	11.9	12.0	12.1	12.1	12.0	11.9	11.8	11.8	11.7	11.8	11.8	11.9
06	11.9	12.0	12.1	12.1	12.0	11.9	11.8	11.8	11.7	11.8	11.8	11.9
07	11.9	12.0	12.1	12.1	12.0	11.9	11.8	11.8	11.7	11.8	11.8	11.9
08	11.9	12.0	12.1	12.1	12.0	11.9	11.8	11.8	11.7	11.8	11.8	11.9
09	11.9	12.0	12.1	12.1	12.0	11.9	11.8	11.8	11.7	11.8	11.8	11.9
10	11.9	12.0	12.1	12.1	12.0	11.9	11.8	11.8	11.7	11.8	11.8	11.9
11	11.9	12.0	12.1	12.1	12.0	11.9	11.8	11.8	11.7	11.8	11.8	11.9
12	12.0	12.0	12.1	12.1	12.0	11.9	11.8	11.8	11.7	11.8	11.8	11.9
13	12.0	12.0	12.1	12.1	12.0	11.9	11.8	11.8	11.7	11.8	11.8	11.9
14	12.0	12.0	12.1	12.1	12.0	11.9	11.8	11.8	11.7	11.8	11.8	11.9
15	12.0	12.0	12.1	12.1	12.0	11.9	11.8	11.8	11.7	11.8	11.8	11.9
16	12.0	12.0	12.1	12.1	12.0	11.9	11.8	11.8	11.7	11.8	11.8	11.9
17	12.0	12.0	12.1	12.1	12.0	11.9	11.8	11.8	11.7	11.8	11.8	11.9
18	12.0	12.0	12.1	12.1	12.0	11.9	11.8	11.8	11.7	11.8	11.9	11.9
19	12.0	12.0	12.1	12.1	12.0	11.9	11.8	11.8	11.7	11.8	11.9	11.9
20	12.0	12.0	12.1	12.1	12.0	11.9	11.8	11.8	11.7	11.8	11.9	11.9
21	12.0	12.0	12.1	12.1	12.0	11.9	11.8	11.8	11.7	11.8	11.9	12.0
22	12.0	12.0	12.1	12.1	12.0	11.9	11.8	11.8	11.7	11.8	11.9	12.0
23	12.0	12.0	12.1	12.1	12.0	11.9	11.8	11.8	11.7	11.8	11.9	12.0
24	12.0	12.0	12.1	12.0	12.0	11.9	11.8	11.8	11.7	11.8	11.9	12.0
25	12.0	12.0	12.1	12.0	12.0	11.9	11.8	11.8	11.7	11.8	11.9	12.0
26	12.0	12.1	12.1	12.0	12.0	11.9	11.8	11.8	11.7	11.8	11.9	12.0
27	12.0	12.1	12.1	12.0	12.0	11.9	11.8	11.8	11.8	11.8	11.9	12.0
28	12.0	12.1	12.1	12.0	12.0	11.9	11.8	11.7	11.8	11.8	11.9	12.0
29	12.0		12.1	12.0	12.0	11.9	11.8	11.7	11.8	11.8	11.9	12.0
30	12.0		12.1	12.0	12.0	11.9	11.8	11.7	11.8	11.8	11.9	12.0
31	12.0		12.1		12.0		11.8	11.7		11.8		12.0
Min	*11.9*	*12.0*	*12.1*	*12.0*	*12.0*	*11.9*	*11.8*	*11.7*	*11.7*	*11.8*	*11.8*	*11.9*
SR	*12.0*	*12.0*	*12.1*	*12.1*	*12.0*	*11.9*	*11.8*	*11.8*	*11.7*	*11.8*	*11.8*	*11.9*
Max	*12.0*	*12.1*	*12.1*	*12.1*	*12.0*	*12.0*	*11.9*	*11.8*	*11.8*	*11.8*	*11.9*	*12.0*

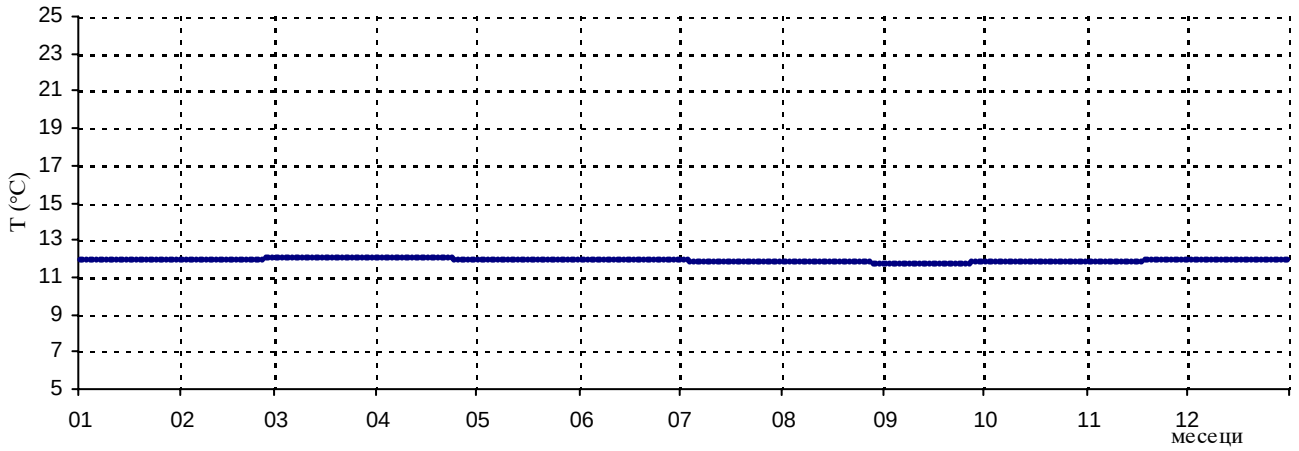

ТЕМПЕРАТУРА ПОДЗЕМНИХ ВОДА (°C) *ГОДИНА:* 2011

Шифра станице:	218	***Подручје:***		***Кота "0" (мнм):***	227.61
Назив пијезометра:	Станчићи-село		***Западна Морава***	***Кота терена (мнм):***	227.11

	I	II	III	IV	V	VI	VII	VIII	IX	X	XI	XII
01		13.4	13.0	12.5	12.1	11.9	12.0	12.4	12.8	13.3	13.6	13.8
02		13.4	13.0	12.5	12.1	11.9	12.0	12.4	12.9	13.3	13.6	13.8
03		13.4	13.0	12.5	12.1	11.9	12.1	12.5	12.9	13.3	13.6	13.8
04		13.4	13.0	12.4	12.1	11.9	12.1	12.5	12.9	13.3	13.6	13.8
05		13.3	13.0	12.4	12.0	11.9	12.1	12.5	12.9	13.3	13.7	13.8
06		13.3	12.9	12.4	12.0	11.9	12.1	12.5	12.9	13.3	13.7	13.8
07		13.3	12.9	12.4	12.0	11.9	12.1	12.5	12.9	13.3	13.7	13.8
08		13.3	12.9	12.4	12.0	11.9	12.1	12.5	12.9	13.3	13.7	13.8
09		13.3	12.9	12.3	12.0	11.9	12.1	12.5	12.9	13.4	13.7	13.8
10		13.3	12.9	12.3	12.0	11.9	12.1	12.6	13.0	13.4	13.7	13.8
11		13.3	12.9	12.3	12.0	11.9	12.1	12.6	13.0	13.4	13.7	13.8
12		13.2	12.8	12.3	12.0	11.9	12.2	12.6	13.0	13.4	13.7	13.8
13		13.2	12.8	12.3	12.0	11.9	12.2	12.6	13.0	13.4	13.7	13.8
14	13.6	13.2	12.8	12.3	11.9	11.9	12.2	12.6	13.0	13.4	13.7	13.8
15	13.6	13.2	12.8	12.2	12.0	11.9	12.2	12.6	13.0	13.4	13.7	13.8
16	13.6	13.2	12.8	12.2	12.0	11.9	12.2	12.6	13.0	13.4	13.7	13.8
17	13.6	13.2	12.8	12.2	11.9	11.9	12.2	12.7	13.1	13.4	13.7	13.8
18	13.6	13.2	12.8	12.2	12.0	11.9	12.2	12.7	13.1	13.5	13.7	13.8
19	13.6	13.2	12.7	12.2	11.9	11.9	12.3	12.7	13.1	13.5	13.8	13.8
20	13.6	13.1	12.7	12.1	12.0	12.0	12.3	12.7	13.1	13.5	13.8	13.8
21	13.5	13.1	12.6	12.2	11.9	11.9	12.3	12.7	13.1	13.5	13.8	13.8
22	13.5	13.1	12.7	12.2	11.9	11.9	12.3	12.7	13.1	13.5	13.8	13.8
23	13.5	13.1	12.6	12.1	11.9	12.0	12.3	12.7	13.1	13.5	13.8	13.8
24	13.5	13.1	12.6	12.2	11.9	12.0	12.3	12.7	13.2	13.5	13.8	13.7
25	13.5	13.1	12.6	12.1	11.9	12.0	12.3	12.8	13.2	13.5	13.8	13.7
26	13.5	13.1	12.6	12.1	11.9	12.0	12.3	12.8	13.2	13.6	13.8	13.7
27	13.5	13.0	12.6	12.1	11.9	12.0	12.4	12.8	13.2	13.6	13.8	13.7
28	13.5	13.0	12.6	12.1	11.9	12.0	12.4	12.8	13.2	13.6	13.8	13.7
29	13.4		12.6	12.0	11.9	12.0	12.4	12.8	13.2	13.6	13.8	13.7
30	13.4		12.5	12.0	11.9	12.0	12.4	12.8	13.2	13.6	13.8	13.7
31	13.4		12.5		11.9		12.4	12.8		13.6		13.7
Min	*13.4*	*13.0*	*12.5*	*12.0*	*11.9*	*11.9*	*12.0*	*12.4*	*12.8*	*13.3*	*13.6*	*13.7*
SR	*13.5*	*13.2*	*12.8*	*12.3*	*12.0*	*11.9*	*12.2*	*12.6*	*13.0*	*13.4*	*13.7*	*13.8*
Max	*13.6*	*13.4*	*13.0*	*12.5*	*12.1*	*12.0*	*12.4*	*12.8*	*13.2*	*13.6*	*13.8*	*13.8*

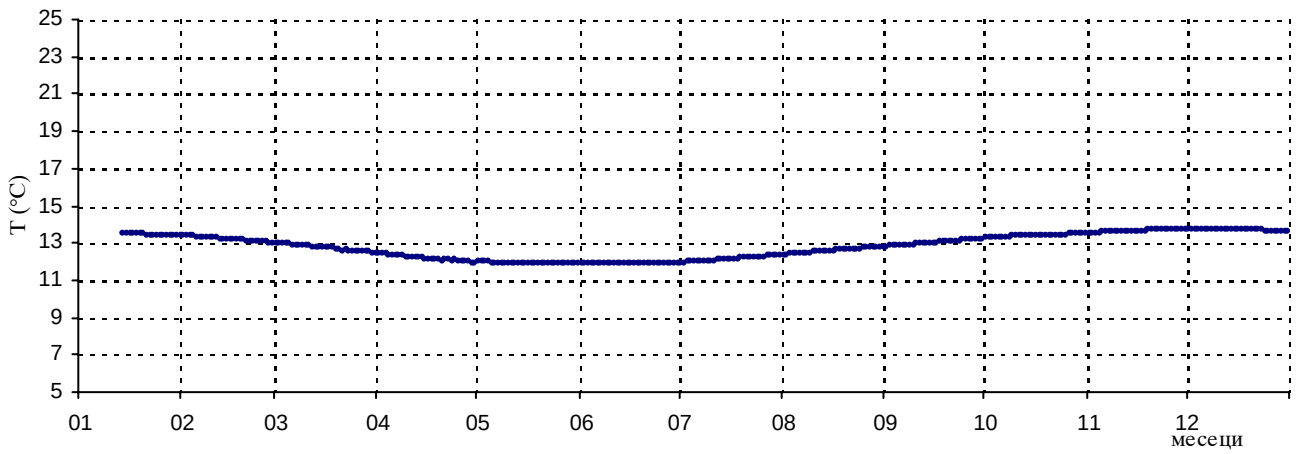

ТЕМПЕРАТУРА ПОДЗЕМНИХ ВОДА (°C) *ГОДИНА:* 2011

Шифра станице:	502	***Подручје:***		***Кота "0" (мнм):***	159.45
Назив пијезометра:	Бобовиште		***Јужна Морава***	***Кота терена (мнм):***	158.87

	I	II	III	IV	V	VI	VII	VIII	IX	X	XI	XII
01		14.2	13.7	13.1	12.7	12.6	12.8	13.4	14.0	14.5	14.9	14.9
02		14.2	13.6	13.1	12.7	12.6	12.8	13.4	14.1	14.5	14.9	14.9
03		14.2	13.6	13.1	12.7	12.6	12.9	13.5	14.1	14.6	14.9	14.9
04		14.1	13.6	13.0	12.7	12.6	12.9	13.5	14.1	14.6	14.9	14.9
05		14.1	13.6	13.0	12.6	12.6	12.9	13.5	14.1	14.6	14.9	14.9
06		14.1	13.6	13.0	12.6	12.6	12.9	13.5	14.1	14.6	15.0	14.8
07		14.1	13.6	13.0	12.6	12.6	12.9	13.5	14.2	14.6	15.0	14.8
08		14.1	13.5	13.0	12.6	12.6	12.9	13.6	14.2	14.6	15.0	14.8
09		14.1	13.5	13.0	12.6	12.6	13.0	13.6	14.2	14.7	15.0	14.8
10		14.1	13.5	12.9	12.6	12.6	13.0	13.6	14.2	14.7	15.0	14.8
11		14.0	13.5	12.9	12.6	12.6	13.0	13.6	14.2	14.7	15.0	14.8
12		14.0	13.5	12.9	12.6	12.6	13.0	13.6	14.2	14.7	15.0	14.8
13		14.0	13.5	12.9	12.6	12.7	13.0	13.7	14.3	14.7	15.0	14.8
14		14.0	13.4	12.9	12.6	12.7	13.1	13.7	14.3	14.7	15.0	14.8
15		14.0	13.4	12.8	12.6	12.7	13.1	13.7	14.3	14.8	15.0	14.8
16	14.4	14.0	13.4	12.9	12.6	12.7	13.1	13.7	14.3	14.8	15.0	14.7
17	14.4	13.9	13.4	12.8	12.6	12.7	13.1	13.7	14.3	14.8	15.0	14.7
18	14.3	13.9	13.4	12.8	12.6	12.7	13.1	13.8	14.3	14.8	15.0	14.7
19	14.3	13.9	13.3	12.8	12.6	12.7	13.2	13.8	14.3	14.8	15.0	14.7
20	14.3	13.9	13.3	12.8	12.6	12.7	13.2	13.8	14.4	14.8	15.0	14.7
21	14.3	13.9	13.3	12.8	12.6	12.7	13.2	13.8	14.4	14.8	15.0	14.7
22	14.3	13.9	13.3	12.8	12.6	12.7	13.2	13.8	14.4	14.8	15.0	14.7
23	14.3	13.8	13.3	12.8	12.6	12.7	13.2	13.9	14.4	14.8	15.0	14.7
24	14.3	13.8	13.2	12.7	12.6	12.8	13.3	13.9	14.4	14.9	15.0	14.6
25	14.3	13.8	13.2	12.7	12.6	12.8	13.3	13.9	14.4	14.9	14.9	14.6
26	14.3	13.8	13.2	12.7	12.6	12.8	13.3	13.9	14.4	14.9	14.9	14.6
27	14.2	13.8	13.2	12.7	12.6	12.8	13.3	13.9	14.5	14.9	14.9	14.6
28	14.2	13.7	13.2	12.7	12.6	12.8	13.3	14.0	14.5	14.9	14.9	14.6
29	14.2		13.2	12.7	12.6	12.8	13.3	14.0	14.5	14.9	14.9	14.6
30	14.2		13.1	12.7	12.6	12.8	13.4	14.0	14.5	14.9	14.9	14.6
31	14.2		13.1		12.6		13.4	14.0		14.9		14.6
Min	*14.2*	*13.7*	*13.1*	*12.7*	*12.6*	*12.6*	*12.8*	*13.4*	*14.0*	*14.5*	*14.9*	*14.6*
SR	*14.3*	*14.0*	*13.4*	*12.9*	*12.6*	*12.7*	*13.1*	*13.7*	*14.3*	*14.7*	*15.0*	*14.7*
Max	*14.4*	*14.2*	*13.7*	*13.1*	*12.7*	*12.8*	*13.4*	*14.0*	*14.5*	*14.9*	*15.0*	*14.9*

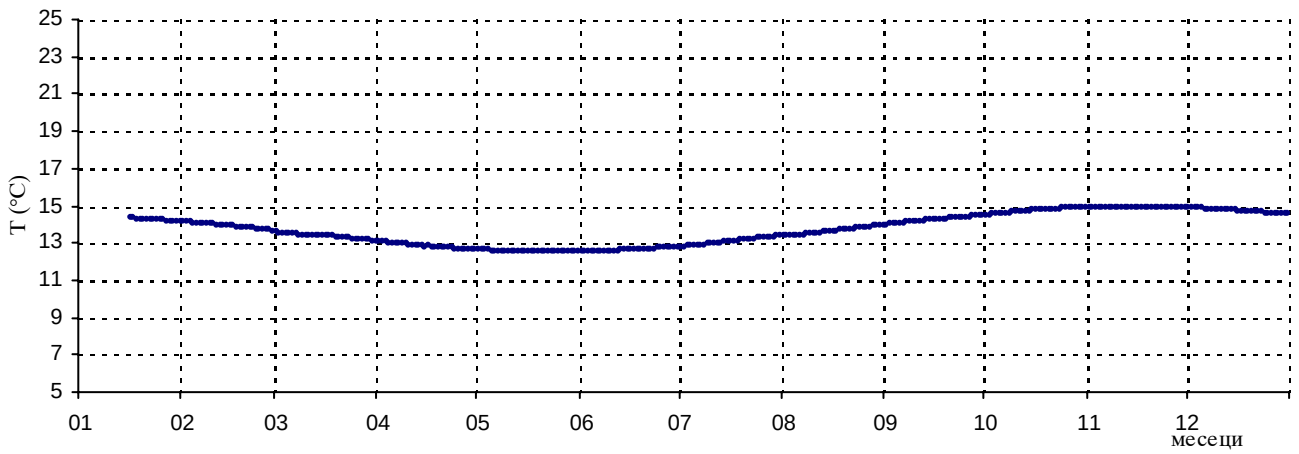

ТЕМПЕРАТУРА ПОДЗЕМНИХ ВОДА (°C) *ГОДИНА:* 2011

Шифра станице:	513	***Подручје:***		***Кота "0" (мнм):***	181.37
Назив пијезометра:	Ново Село-стара школа		***Јужна Морава***	***Кота терена (мнм):***	181.17

	I	II	III	IV	V	VI	VII	VIII	IX	X	XI	XII
01		14.1	13.9	13.6	13.4	13.2	13.2	13.3	13.6	14.0		
02		14.1	13.9	13.6	13.4	13.2	13.2	13.3	13.6	14.0		
03		14.1	13.9	13.6	13.4	13.2	13.2	13.3	13.6	14.0		
04		14.1	13.9	13.6	13.4	13.2	13.2	13.3	13.6	14.0		
05		14.1	13.8	13.6	13.4	13.2	13.2	13.4	13.7	14.0		
06		14.1	13.8	13.6	13.4	13.2	13.2	13.4	13.7	13.9		
07		14.1	13.8	13.6	13.3	13.2	13.2	13.4	13.7	13.9		
08		14.1	13.8	13.5	13.3	13.2	13.2	13.4	13.7	13.9		
09		14.1	13.8	13.5	13.3	13.2	13.2	13.4	13.7	13.9		
10		14.0	13.8	13.5	13.3	13.2	13.2	13.4	13.7	13.9		
11		14.0	13.8	13.5	13.3	13.2	13.2	13.4	13.7	13.9		
12		14.0	13.8	13.5	13.3	13.2	13.2	13.4	13.7			
13		14.0	13.8	13.5	13.3	13.2	13.2	13.4	13.8			
14		14.0	13.8	13.5	13.3	13.2	13.2	13.4	13.8			
15		14.0	13.8	13.5	13.3	13.2	13.2	13.4	13.8			
16	14.2	14.0	13.8	13.5	13.3	13.2	13.2	13.4	13.8			
17	14.2	14.0	13.7	13.5	13.3	13.2	13.2	13.4	13.8			
18	14.2	14.0	13.7	13.5	13.3	13.2	13.2	13.5	13.8			
19	14.2	14.0	13.7	13.4	13.3	13.2	13.2	13.5	13.8			
20	14.2	14.0	13.7	13.4	13.3	13.2	13.2	13.5	13.8			
21	14.2	14.0	13.7	13.4	13.3	13.2	13.2	13.5	13.8			
22	14.2	13.9	13.7	13.4	13.2	13.2	13.3	13.5	13.8			
23	14.2	13.9	13.7	13.4	13.3	13.2	13.3	13.5	13.9			
24	14.2	13.9	13.7	13.4	13.3	13.2	13.3	13.5	13.9			
25	14.2	13.9	13.7	13.4	13.3	13.2	13.3	13.5	13.9			
26	14.2	13.9	13.7	13.4	13.2	13.2	13.3	13.6	13.9			
27	14.1	13.9	13.7	13.4	13.2	13.2	13.3	13.6	13.9			
28	14.1	13.9	13.6	13.4	13.2	13.2	13.3	13.6	13.9			
29	14.1		13.6	13.4	13.2	13.2	13.3	13.6	13.9			
30	14.1		13.6	13.4	13.2	13.2	13.3	13.6	13.9			
31	14.1		13.6		13.2		13.3	13.6				
Min	*14.1*	*13.9*	*13.6*	*13.4*	*13.2*	*13.2*	*13.2*	*13.3*	*13.6*	*13.9*		
SR	*14.2*	*14.0*	*13.8*	*13.5*	*13.3*	*13.2*	*13.2*	*13.5*	*13.8*	*13.9*		
Max	*14.2*	*14.1*	*13.9*	*13.6*	*13.4*	*13.2*	*13.3*	*13.6*	*13.9*	*14.0*		

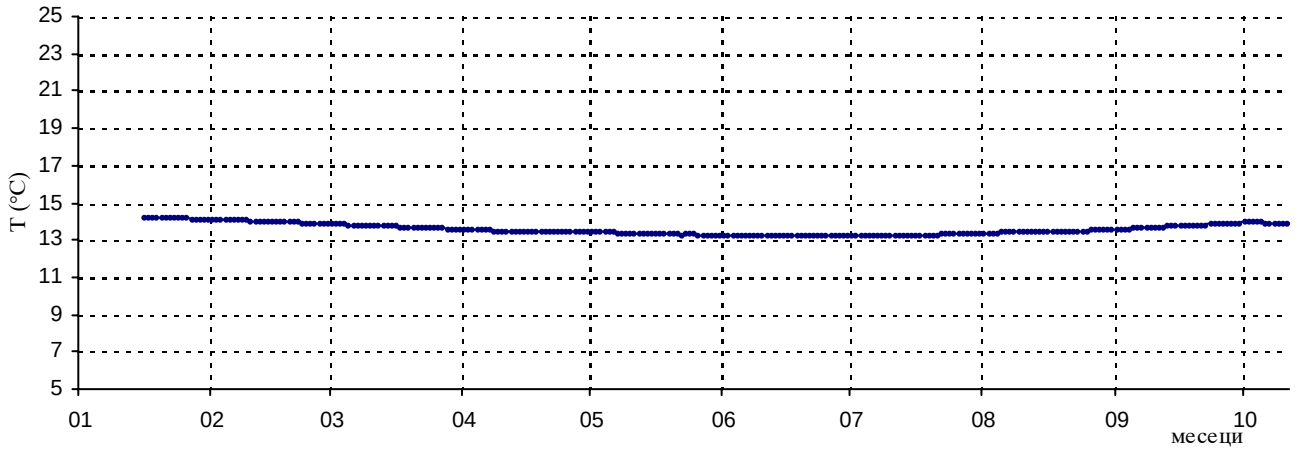

ТЕМПЕРАТУРА ПОДЗЕМНИХ ВОДА (°C) *ГОДИНА:* 2011

Шифра станице:	234A	***Подручје:***		***Кота "0" (мнм):***	74.85
Назив пијезометра:	Забрежје-Савска 22	***Колубара***		***Кота терена (мнм):***	73.95

	I	II	III	IV	V	VI	VII	VIII	IX	X	XI	XII
01	15.2	15.3	15.3	15.3	15.2	15.2	15.1	15.1	15.1	15.1	15.1	15.1
02	15.2	15.3	15.3	15.3	15.2	15.2	15.1	15.1	15.1	15.1	15.1	15.1
03	15.2	15.3	15.3	15.3	15.2	15.2	15.1	15.1	15.1	15.1	15.1	15.1
04	15.2	15.3	15.3	15.3	15.2	15.2	15.1	15.1	15.1	15.1	15.1	15.1
05	15.2	15.3	15.3	15.3	15.2	15.2	15.1	15.1	15.1	15.1	15.1	15.1
06	15.2	15.3	15.3	15.3	15.2	15.2	15.1	15.1	15.1	15.1	15.1	15.1
07	15.2	15.3	15.3	15.3	15.2	15.2	15.1	15.1	15.1	15.1	15.1	15.1
08	15.2	15.3	15.3	15.3	15.2	15.2	15.1	15.1	15.1	15.1	15.1	15.1
09	15.2	15.3	15.3	15.3	15.2	15.2	15.1	15.1	15.1	15.1	15.1	15.1
10	15.2	15.3	15.3	15.3	15.2	15.2	15.1	15.1	15.1	15.1	15.1	15.1
11	15.2	15.3	15.4	15.3	15.2	15.2	15.1	15.1	15.1	15.1	15.1	15.1
12	15.2	15.3	15.4	15.3	15.2	15.2	15.1	15.1	15.1	15.1	15.1	15.1
13	15.3	15.3	15.4	15.3	15.2	15.2	15.1	15.1	15.1	15.1	15.1	15.1
14	15.3	15.3	15.4	15.3	15.2	15.2	15.1	15.1	15.1	15.1	15.1	15.1
15	15.3	15.3	15.3	15.3	15.2	15.2	15.1	15.1	15.1	15.1	15.1	15.1
16	15.3	15.3	15.3	15.3	15.2	15.2	15.1	15.1	15.1	15.1	15.1	15.1
17	15.3	15.3	15.3	15.3	15.2	15.2	15.1	15.1	15.1	15.1	15.1	15.1
18	15.3	15.3	15.3	15.3	15.2	15.2	15.1	15.1	15.1	15.1	15.1	15.1
19	15.3	15.3	15.3	15.3	15.2	15.2	15.1	15.1	15.1	15.1	15.1	15.1
20	15.3	15.3	15.3	15.3	15.2	15.1	15.1	15.1	15.1	15.1	15.1	15.1
21	15.3	15.3	15.3	15.3	15.2	15.1	15.1	15.1	15.1	15.1	15.1	15.1
22	15.3	15.3	15.3	15.3	15.2	15.1	15.1	15.1	15.1	15.1	15.1	15.1
23	15.3	15.3	15.3	15.3	15.2	15.1	15.1	15.1	15.1	15.1	15.1	15.1
24	15.3	15.3	15.3	15.3	15.2	15.1	15.1	15.1	15.1	15.1	15.1	15.1
25	15.3	15.3	15.3	15.3	15.2	15.1	15.1	15.1	15.1	15.1	15.1	15.1
26	15.3	15.3	15.3	15.3	15.2	15.1	15.1	15.1	15.1	15.1	15.1	15.1
27	15.3	15.3	15.3	15.3	15.2	15.1	15.1	15.1	15.1	15.1	15.1	15.1
28	15.3	15.3	15.3	15.3	15.2	15.1	15.1	15.1	15.1	15.1	15.1	15.1
29	15.3		15.3	15.3	15.2	15.1	15.1	15.1	15.1	15.1	15.1	15.1
30	15.3		15.3	15.2	15.2	15.1	15.1	15.1	15.1	15.1	15.1	15.1
31	15.3		15.3		15.2		15.1	15.1		15.1		15.1
Min	*15.2*	*15.3*	*15.3*	*15.2*	*15.2*	*15.1*	*15.1*	*15.1*	*15.1*	*15.1*	*15.1*	*15.1*
SR	*15.3*	*15.3*	*15.3*	*15.3*	*15.2*	*15.2*	*15.1*	*15.1*	*15.1*	*15.1*	*15.1*	*15.1*
Max	*15.3*	*15.3*	*15.4*	*15.3*	*15.2*	*15.2*	*15.1*	*15.1*	*15.1*	*15.1*	*15.1*	*15.1*

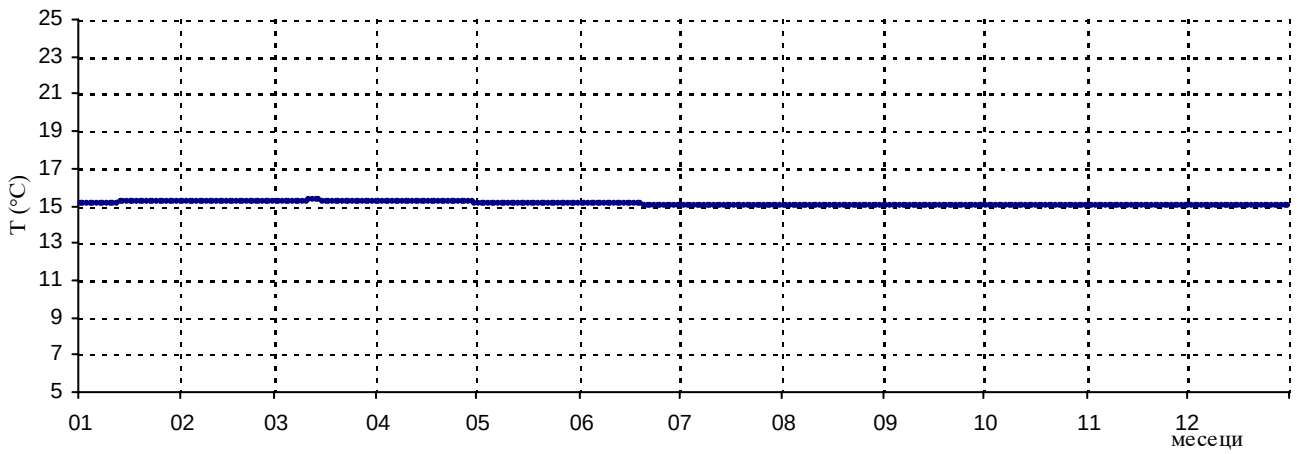

ТЕМПЕРАТУРА ПОДЗЕМНИХ ВОДА (°C) *ГОДИНА:* 2011

Шифра станице:	236А	***Подручје:***		***Кота "0" (мнм):***	75.05
Назив пијезометра:	Обреновац-Беопетрол	***Колубара***		***Кота терена (мнм):***	74.45

	I	*II*	*III*	*IV*	*V*	*VI*	*VII*	*VIII*	*IX*	*X*	*XI*	*XII*
01	15.8	15.8	15.7	15.5	15.4	15.3	15.3	15.3	15.3	15.6	15.6	15.7
02	15.8	15.8	15.7	15.5	15.3	15.3	15.3	15.3	15.3	15.6	15.6	15.7
03	15.8	15.8	15.7	15.5	15.3	15.3	15.3	15.3	15.3	15.6	15.6	15.7
04	15.8	15.8	15.6	15.5	15.3	15.3	15.3	15.3	15.3	15.6	15.6	15.7
05	15.8	15.8	15.6	15.5	15.3	15.3	15.3	15.3	15.3	15.6	15.6	15.7
06	15.8	15.8	15.6	15.4	15.3	15.3	15.3	15.3	15.3	15.6	15.6	15.7
07	15.8	15.8	15.6	15.4	15.3	15.3	15.3	15.3	15.4	15.6	15.6	15.7
08	15.8	15.8	15.6	15.4	15.3	15.3	15.3	15.3	15.4	15.6	15.6	15.7
09	15.8	15.8	15.6	15.4	15.3	15.3	15.3	15.3	15.4	15.6	15.6	15.7
10	15.8	15.8	15.6	15.4	15.3	15.3	15.3	15.3	15.4	15.6	15.6	15.7
11	15.8	15.8	15.6	15.4	15.3	15.3	15.3	15.3	15.4	15.6	15.6	15.7
12	15.8	15.8	15.6	15.4	15.3	15.2	15.3	15.3	15.4	15.6	15.6	15.7
13	15.8	15.8	15.6	15.4	15.3	15.3	15.3	15.3	15.4	15.6	15.6	15.7
14	15.8	15.8	15.6	15.4	15.3	15.3	15.3	15.3	15.4	15.6	15.6	15.7
15	15.8	15.8	15.6	15.4	15.3	15.3	15.3	15.3	15.4	15.6	15.6	15.7
16	15.8	15.8	15.6	15.4	15.3	15.2	15.3	15.3	15.4	15.7	15.6	15.7
17	15.8	15.8	15.6	15.4	15.3	15.2	15.3	15.3	15.4	15.7	15.6	15.7
18	15.8	15.8	15.6	15.4	15.3	15.2	15.3	15.3	15.4	15.7	15.6	15.7
19	15.8	15.8	15.6	15.4	15.3	15.3	15.3	15.3	15.4	15.7	15.6	15.7
20	15.8	15.8	15.5	15.4	15.3	15.2	15.3	15.3	15.4	15.7	15.7	15.7
21	15.8	15.7	15.5	15.4	15.3	15.2	15.3	15.3	15.5	15.7	15.7	15.7
22	15.8	15.7	15.5	15.4	15.3	15.3	15.3	15.3	15.5	15.6	15.7	15.7
23	15.8	15.7	15.5	15.4	15.3	15.3	15.3	15.3	15.5	15.6	15.7	15.8
24	15.8	15.7	15.5	15.4	15.3	15.3	15.3	15.3	15.5	15.6	15.7	15.8
25	15.8	15.7	15.5	15.4	15.3	15.3	15.3	15.3	15.5	15.6	15.7	15.8
26	15.8	15.7	15.5	15.3	15.3	15.3	15.3	15.3	15.5	15.6	15.7	15.8
27	15.8	15.7	15.5	15.4	15.3	15.3	15.3	15.3	15.5	15.6	15.7	15.8
28	15.8	15.7	15.5	15.4	15.3	15.3	15.3	15.3	15.6	15.6	15.7	15.8
29	15.8		15.5	15.3	15.3	15.3	15.3	15.3	15.6	15.6	15.7	15.8
30	15.8		15.5	15.3	15.3	15.3	15.3	15.3	15.6	15.6	15.7	15.8
31	15.8		15.5		15.3		15.3	15.3		15.6		15.8
Min	*15.8*	*15.7*	*15.5*	*15.3*	*15.3*	*15.2*	*15.3*	*15.3*	*15.3*	*15.6*	*15.6*	*15.7*
SR	*15.8*	*15.8*	*15.6*	*15.4*	*15.3*	*15.3*	*15.3*	*15.3*	*15.4*	*15.6*	*15.6*	*15.7*
Max	*15.8*	*15.8*	*15.7*	*15.5*	*15.4*	*15.3*	*15.3*	*15.3*	*15.6*	*15.7*	*15.7*	*15.8*

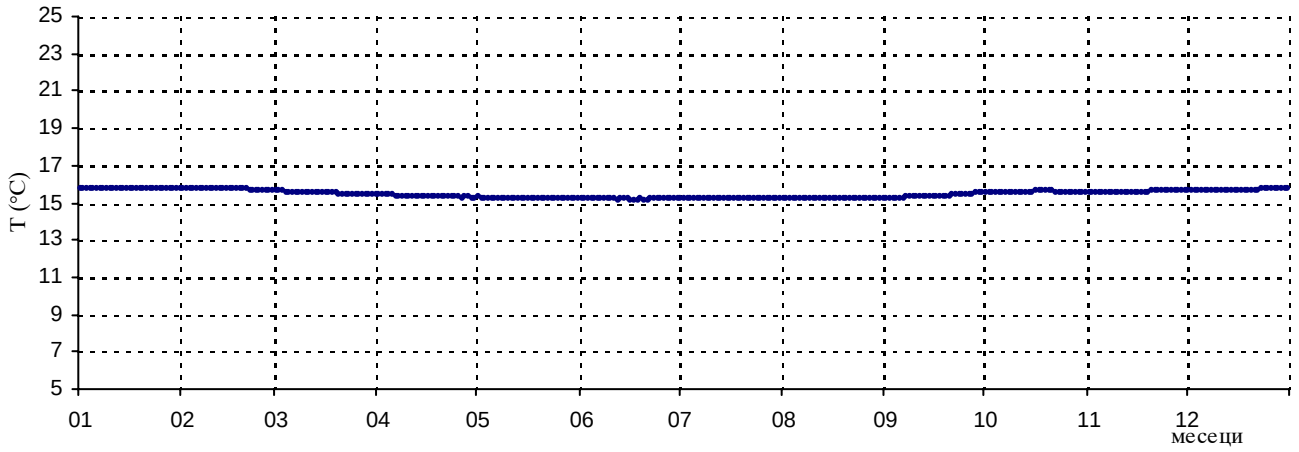

ТЕМПЕРАТУРА ПОДЗЕМНИХ ВОДА (°C) *ГОДИНА:* 2011

Шифра станице:	830А	***Подручје:***		***Кота "0" (мнм):***	116.05
Назив пијезометра:	Боговађа	***Колубара***		***Кота терена (мнм):***	115.61

	I	*II*	*III*	*IV*	*V*	*VI*	*VII*	*VIII*	*IX*	*X*	*XI*	*XII*
01	14.0	13.9	13.5	13.0	12.6	12.4	12.5	12.6	12.9	13.3	13.6	13.9
02	14.0	13.9	13.5	13.0	12.6	12.4	12.5	12.6	12.9	13.3	13.6	13.9
03	14.0	13.9	13.5	13.0	12.7	12.4	12.5	12.6	12.9	13.3	13.7	13.9
04	14.0	13.9	13.5	13.0	12.6	12.4	12.5	12.6	13.0	13.3	13.7	13.9
05	14.0	13.8	13.4	12.9	12.6	12.4	12.4	12.6	13.0	13.3	13.7	13.9
06	14.0	13.8	13.4	12.9	12.6	12.5	12.5	12.7	13.0	13.3	13.7	13.9
07	14.0	13.8	13.4	13.0	12.6	12.4	12.5	12.7	13.0	13.4	13.7	13.9
08	14.0	13.8	13.4	13.0	12.6	12.4	12.5	12.7	13.0	13.4	13.7	13.9
09	14.0	13.8	13.3	12.9	12.6	12.4	12.5	12.7	13.0	13.4	13.7	13.9
10	14.0	13.8	13.3	12.9	12.6	12.4	12.5	12.7	13.0	13.4	13.7	13.9
11	14.0	13.8	13.3	12.9	12.6	12.4	12.5	12.7	13.0	13.4	13.7	13.9
12	14.0	13.8	13.3	12.9	12.6	12.4	12.5	12.7	13.1	13.4	13.7	13.9
13	14.0	13.8	13.3	12.9	12.6	12.4	12.5	12.7	13.1	13.4	13.8	13.9
14	14.0	13.7	13.3	12.8	12.6	12.4	12.5	12.7	13.1	13.4	13.8	13.9
15	14.0	13.7	13.3	12.8	12.5	12.4	12.5	12.7	13.1	13.4	13.8	13.9
16	14.0	13.7	13.2	12.9	12.6	12.4	12.5	12.7	13.1	13.5	13.8	13.9
17	14.0	13.7	13.3	12.8	12.5	12.4	12.5	12.8	13.1	13.5	13.8	13.9
18	14.0	13.7	13.2	12.8	12.5	12.4	12.5	12.8	13.1	13.5	13.8	13.9
19	14.0	13.7	13.2	12.7	12.5	12.4	12.5	12.8	13.1	13.5	13.8	13.9
20	14.0	13.6	13.2	12.8	12.5	12.4	12.5	12.8	13.1	13.5	13.8	13.9
21	14.0	13.6	13.0	12.8	12.5	12.4	12.5	12.8	13.2	13.5	13.8	14.0
22	14.0	13.6	13.0	12.8	12.5	12.4	12.5	12.8	13.2	13.5	13.8	14.0
23	14.0	13.6	13.1	12.8	12.5	12.4	12.5	12.8	13.2	13.5	13.8	14.0
24	13.9	13.6	13.1	12.8	12.5	12.5	12.5	12.8	13.2	13.5	13.8	14.0
25	13.9	13.6	13.1	12.8	12.5	12.4	12.6	12.8	13.2	13.6	13.8	14.0
26	13.9	13.5	13.0	12.7	12.5	12.4	12.6	12.9	13.2	13.6	13.9	14.0
27	13.9	13.5	13.0	12.7	12.5	12.5	12.6	12.9	13.2	13.6	13.9	14.0
28	13.9	13.5	13.0	12.7	12.5	12.5	12.6	12.9	13.2	13.6	13.9	14.0
29	13.9		13.0	12.7	12.4	12.4	12.6	12.9	13.3	13.6	13.9	14.0
30	13.9		13.0	12.7	12.5	12.5	12.6	12.9	13.3	13.6	13.9	14.0
31	13.9		13.0		12.5		12.6	12.9		13.6		14.0
Min	*13.9*	*13.5*	*13.0*	*12.7*	*12.4*	*12.4*	*12.4*	*12.6*	*12.9*	*13.3*	*13.6*	*13.9*
SR	*14.0*	*13.7*	*13.2*	*12.8*	*12.5*	*12.4*	*12.5*	*12.8*	*13.1*	*13.5*	*13.8*	*13.9*
Max	*14.0*	*13.9*	*13.5*	*13.0*	*12.7*	*12.5*	*12.6*	*12.9*	*13.3*	*13.6*	*13.9*	*14.0*

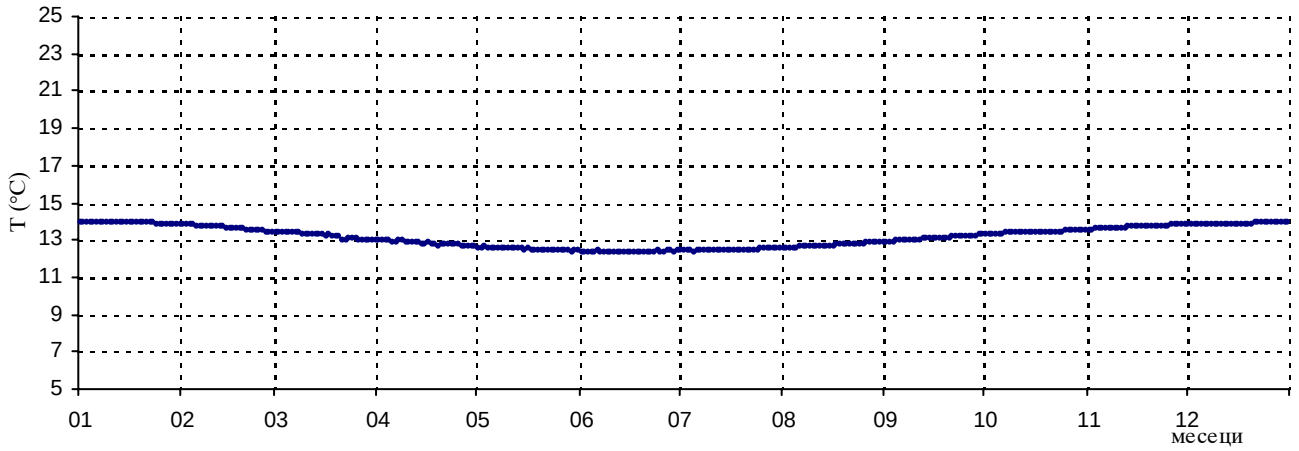

ТЕМПЕРАТУРА ПОДЗЕМНИХ ВОДА (°C) *ГОДИНА:* 2011

Шифра станице:	П-3	***Подручје:***		***Кота "0" (мнм):***	79.7
Назив пијезометра:	Мач.Митровица	***Мачва***		***Кота терена (мнм):***	79.39

	I	II	III	IV	V	VI	VII	VIII	IX	X	XI	XII
01			14.3	14.2	14.0	13.9	13.7	13.7	13.7	13.7	13.8	13.9
02			14.3	14.2	14.0	13.8	13.7	13.7	13.7	13.7	13.8	13.9
03			14.3	14.1	14.0	13.8	13.7	13.6	13.7	13.7	13.8	13.9
04			14.3	14.1	14.0	13.8	13.7	13.7	13.7	13.7	13.8	13.9
05			14.3	14.1	14.0	13.8	13.7	13.7	13.7	13.8	13.8	13.9
06			14.3	14.1	14.0	13.8	13.7	13.7	13.7	13.8	13.8	13.9
07			14.3	14.1	14.0	13.8	13.7	13.6	13.7	13.8	13.8	13.9
08			14.3	14.1	14.0	13.8	13.7	13.7	13.7	13.8	13.8	13.9
09			14.3	14.1	14.0	13.8	13.7	13.7	13.7	13.8	13.8	13.9
10		14.3	14.3	14.1	13.9	13.8	13.7	13.7	13.7	13.8	13.8	13.9
11		14.3	14.3	14.1	14.0	13.8	13.7	13.7	13.7	13.8	13.8	13.9
12		14.3	14.3	14.1	14.0	13.8	13.7	13.7	13.7	13.8	13.8	13.9
13		14.3	14.3	14.1	13.9	13.8	13.7	13.7	13.7	13.8	13.8	13.9
14		14.3	14.3	14.1	13.9	13.8	13.7	13.6	13.7	13.8	13.8	14.0
15		14.3	14.3	14.1	13.9	13.8	13.7	13.6	13.7	13.8	13.8	14.0
16		14.3	14.3	14.1	13.9	13.8	13.7	13.6	13.7	13.8	13.9	14.0
17		14.3	14.3	14.1	13.9	13.7	13.7	13.7	13.7	13.8	13.9	14.0
18		14.3	14.3	14.0	13.9	13.7	13.7	13.7	13.7	13.8	13.9	14.0
19		14.3	14.3	14.1	13.9	13.8	13.7	13.7	13.7	13.8	13.9	14.0
20		14.3	14.3	14.0	13.9	13.8	13.7	13.7	13.7	13.8	13.9	14.0
21		14.3	14.3	14.1	13.9	13.7	13.7	13.7	13.7	13.8	13.9	14.0
22		14.3	14.3	14.0	13.9	13.8	13.7	13.7	13.7	13.8	13.9	14.0
23		14.3	14.3	14.0	13.9	13.8	13.7	13.7	13.7	13.8	13.9	14.0
24		14.3	14.3	14.0	13.9	13.8	13.7	13.6	13.7	13.8	13.9	14.0
25		14.3	14.3	14.0	13.9	13.7	13.7	13.7	13.7	13.8	13.9	14.0
26		14.3	14.3	14.0	13.9	13.8	13.7	13.7	13.7	13.8	13.9	14.0
27		14.3	14.2	14.0	13.9	13.8	13.7	13.7	13.7	13.8	13.9	14.0
28			14.2	14.0	13.9	13.7	13.7	13.7	13.7	13.8	13.9	14.0
29			14.2	14.0	13.9	13.7	13.7	13.7	13.7	13.8	13.9	14.0
30			14.2	14.0	13.9	13.7	13.6	13.6	13.7	13.8	13.9	14.0
31			14.2		13.8		13.7	13.7		13.8		14.0
Min		*14.3*	*14.2*	*14.0*	*13.8*	*13.7*	*13.6*	*13.6*	*13.7*	*13.7*	*13.8*	*13.9*
SR		*14.3*	*14.3*	*14.1*	*13.9*	*13.8*	*13.7*	*13.7*	*13.7*	*13.8*	*13.9*	*14.0*
Max		*14.3*	*14.3*	*14.2*	*14.0*	*13.9*	*13.7*	*13.7*	*13.7*	*13.8*	*13.9*	*14.0*

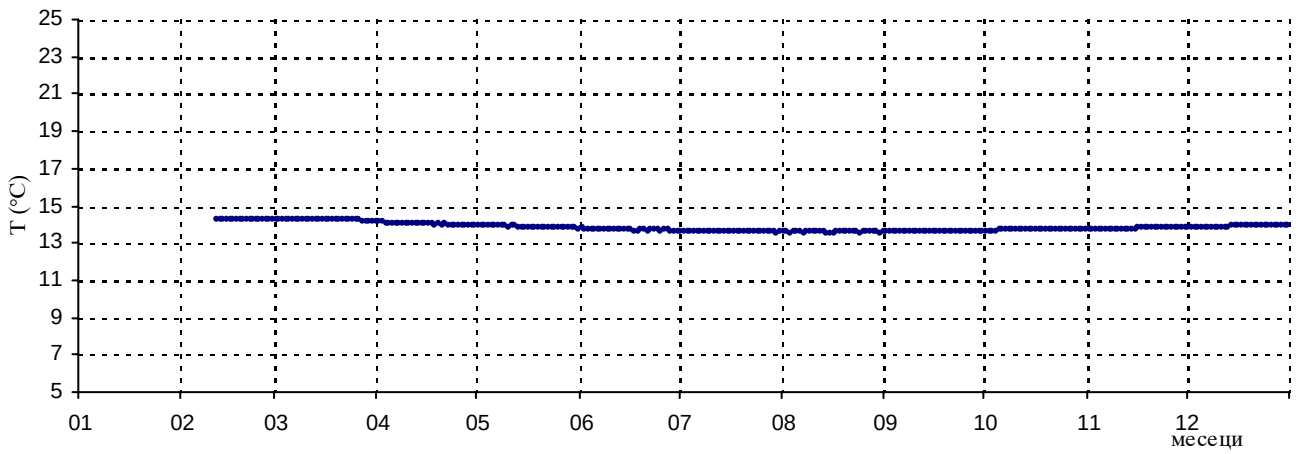

ТЕМПЕРАТУРА ПОДЗЕМНИХ ВОДА (°C) *ГОДИНА:* 2011

Шифра станице:	Пд-7111	***Подручје:***		***Кота "0" (мнм):***	98.69
Назив пијезометра:	Пуревине	***Мачва***		***Кота терена (мнм):***	

	I	*II*	*III*	*IV*	*V*	*VI*	*VII*	*VIII*	*IX*	*X*	*XI*	*XII*
01	12.6	12.2	12.0	11.6	11.6	11.4	11.2	11.4	11.6	11.8	12.1	12.4
02	12.5	12.2	11.9	11.7	11.5	11.4	11.2	11.4	11.6	11.8	12.1	12.4
03	12.5	12.2	12.0	11.7	11.4	11.4	11.2	11.4	11.6	11.8	12.1	12.4
04	12.5	12.2	12.0	11.7	11.5	11.4	11.2	11.4	11.6	11.8	12.1	12.4
05	12.5	12.2	12.0	11.6	11.4	11.4	11.3	11.4	11.6	11.8	12.1	12.4
06	12.5	12.2	12.0	11.6	11.5	11.5	11.3	11.4	11.6	11.8	12.1	12.4
07	12.5	12.2	12.0	11.6	11.5	11.3	11.3	11.4	11.6	11.9	12.1	12.4
08	12.5	12.2	12.0	11.6	11.5	11.4	11.3	11.4	11.6	11.9	12.1	12.4
09	12.5	12.2	12.0	11.6	11.5	11.4	11.3	11.4	11.6	11.9	12.2	12.4
10	12.4	12.1	12.0	11.5	11.5	11.4	11.3	11.5	11.6	11.9	12.2	12.4
11	12.4	12.1	11.9	11.5	11.5	11.3	11.3	11.5	11.6	11.9	12.2	12.4
12	12.4	12.1	11.9	11.6	11.4	11.3	11.3	11.5	11.6	11.9	12.2	12.4
13	12.4	12.1	11.8	11.6	11.4	11.4	11.3	11.5	11.7	11.9	12.2	12.4
14	12.4	12.1	11.8	11.5	11.5	11.2	11.3	11.5	11.7	11.9	12.2	12.4
15	12.4	12.1	11.8	11.6	11.5	11.2	11.3	11.5	11.7	11.9	12.2	12.5
16	12.4	12.0	11.8	11.6	11.4	11.2	11.4	11.5	11.7	11.9	12.2	12.4
17	12.4	12.0	11.8	11.7	11.5	11.2	11.4	11.5	11.7	12.0	12.2	12.5
18	12.3	12.0	11.8	11.7	11.5	11.2	11.4	11.5	11.7	12.0	12.2	12.5
19	12.3	12.0	11.9	11.6	11.5	11.2	11.3	11.5	11.7	12.0	12.3	12.5
20	12.3	12.0	11.9	11.6	11.5	11.2	11.4	11.5	11.7	12.0	12.3	12.4
21	12.3	12.0	11.9	11.5	11.5	11.2	11.4	11.5	11.7	12.0	12.3	12.5
22	12.3	12.0	11.9	11.6	11.5	11.2	11.4	11.5	11.7	12.0	12.3	12.5
23	12.3	12.0	11.9	11.6	11.5	11.2	11.4	11.5	11.7	12.0	12.3	12.5
24	12.3	12.1	11.8	11.5	11.5	11.2	11.4	11.5	11.7	12.0	12.3	12.5
25	12.3	12.1	11.8	11.5	11.5	11.2	11.4	11.5	11.7	12.0	12.3	12.5
26	12.3	12.0	11.8	11.4	11.5	11.2	11.4	11.5	11.8	12.0	12.3	12.5
27	12.3	12.1	11.7	11.4	11.5	11.2	11.4	11.6	11.8	12.0	12.3	12.5
28	12.3	12.0	11.7	11.5	11.5	11.2	11.4	11.6	11.8	12.0	12.3	12.5
29	12.3		11.7	11.5	11.5	11.2	11.4	11.6	11.8	12.0	12.3	12.5
30	12.3		11.7	11.5	11.4	11.2	11.4	11.6	11.8	12.0	12.4	12.5
31	12.2		11.7		11.4		11.4	11.6		12.1		12.5
Min	*12.2*	*12.0*	*11.7*	*11.4*	*11.4*	*11.2*	*11.2*	*11.4*	*11.6*	*11.8*	*12.1*	*12.4*
SR	*12.4*	*12.1*	*11.9*	*11.6*	*11.5*	*11.3*	*11.3*	*11.5*	*11.7*	*11.9*	*12.2*	*12.4*
Max	*12.6*	*12.2*	*12.0*	*11.7*	*11.6*	*11.5*	*11.4*	*11.6*	*11.8*	*12.1*	*12.4*	*12.5*

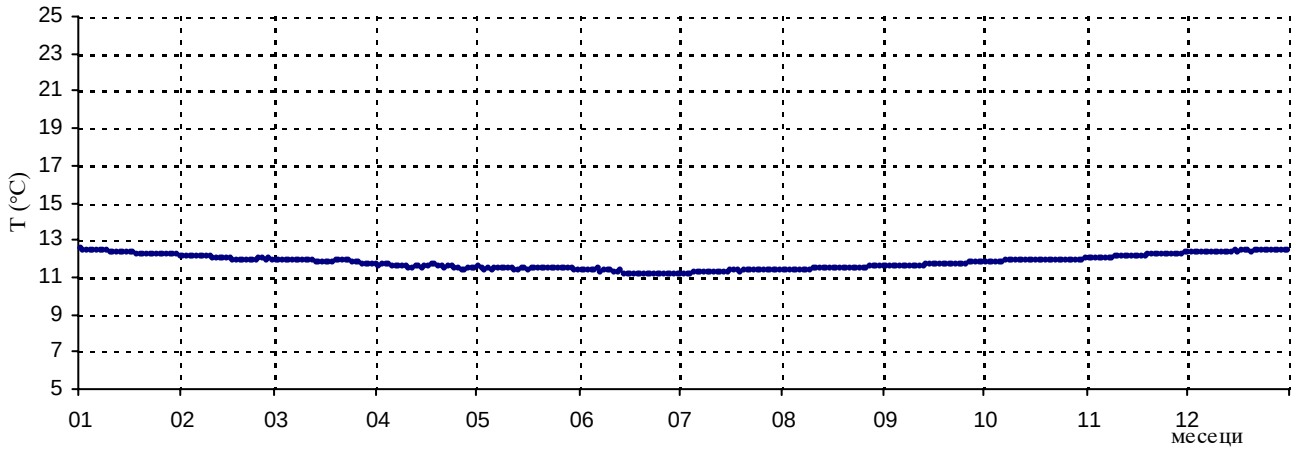

ТЕМПЕРАТУРА ПОДЗЕМНИХ ВОДА (°C) *ГОДИНА:* 2011

Шифра станице:	Пд-713	***Подручје:***		***Кота "0" (мнм):***	80.86
Назив пијезометра:	Нећај	***Мачва***		***Кота терена (мнм):***	80.41

	I	*II*	*III*	*IV*	*V*	*VI*	*VII*	*VIII*	*IX*	*X*	*XI*	*XII*
01	13.2	13.3	13.2	13.1	13.0	12.9	12.9	12.9	12.9	12.9	13.1	13.1
02	13.2	13.3	13.2	13.1	13.0	13.0	12.9	12.9	12.8	13.0	13.1	13.1
03	13.2	13.3	13.2	13.1	13.0	12.9	12.9	12.9	12.9	12.9	13.1	13.1
04	13.2	13.3	13.2	13.1	13.0	12.9	12.9	12.9	12.8	13.0	13.1	13.2
05	13.3	13.3	13.2	13.1	13.0	12.9	12.9	12.9	12.9	13.0	13.1	13.2
06	13.3	13.3	13.2	13.1	13.0	13.0	12.9	12.9	12.9	13.0	13.1	13.2
07	13.3	13.3	13.2	13.1	13.0	13.0	12.9	12.9	12.8	13.0	13.1	13.2
08	13.3	13.3	13.2	13.1	13.0	12.9	12.8	12.9	12.8	13.0	13.1	13.2
09	13.3	13.3	13.2	13.1	13.0	12.9	12.8	12.9	12.9	13.0	13.1	13.2
10	13.3	13.3	13.2	13.1	13.0	12.9	12.9	12.9	12.8	13.0	13.1	13.2
11	13.3	13.3	13.2	13.1	13.0	12.9	12.9	12.9	12.9	13.0	13.1	13.2
12	13.3	13.3	13.2	13.1	13.0	12.9	12.9	12.9	12.9	13.0	13.1	13.2
13	13.3	13.3	13.2	13.1	13.0	12.9	12.9	12.9	12.9	13.0	13.1	13.2
14	13.3	13.3	13.2	13.1	13.0	12.9	12.9	12.9	12.9	13.0	13.1	13.2
15	13.3	13.3	13.2	13.1	13.0	12.9	12.9	12.9	12.9	13.0	13.1	13.2
16	13.3	13.2	13.2	13.1	13.0	12.9	12.8	12.9	12.9	13.0	13.1	13.2
17	13.3	13.3	13.2	13.1	13.0	12.9	12.8	12.9	12.9	13.0	13.1	13.2
18	13.3	13.2	13.2	13.1	13.0	12.9	12.9	12.9	12.9	13.0	13.1	13.2
19	13.3	13.2	13.2	13.1	13.0	12.9	12.9	12.9	12.9	13.0	13.1	13.2
20	13.3	13.2	13.2	13.1	13.0	12.9	12.9	12.9	12.9	13.0	13.1	13.2
21	13.3	13.2	13.1	13.0	13.0	12.8	12.8	12.8	12.9	13.0	13.1	13.2
22	13.3	13.2	13.2	13.1	13.0	12.9	12.9	12.9	12.9	13.0	13.1	13.2
23	13.3	13.2	13.2	13.1	13.0	12.8	12.9	12.9	12.9	13.0	13.1	13.2
24	13.3	13.2	13.1	13.0	13.0	12.9	12.8	12.9	12.9	13.0	13.1	13.2
25	13.3	13.2	13.2	13.1	13.0	12.9	12.9	12.8	12.9	13.0	13.1	13.2
26	13.3	13.2	13.2	13.1	13.0	12.9	12.9	12.9	12.9	13.0	13.1	13.2
27	13.3	13.2	13.1	13.0	12.9	12.8	12.9	12.8	12.9	13.0	13.1	13.2
28	13.3	13.2	13.2	13.1	13.0	12.8	12.9	12.9	12.9	13.0	13.1	13.2
29	13.3		13.2	13.1	13.0	12.9	12.9	12.9	12.9	13.1	13.1	13.2
30	13.3		13.1	13.1	12.9	12.9	12.9	12.9	12.9	13.0	13.1	13.2
31	13.3		13.1		13.0		12.9	12.9		13.1		13.2
Min	*13.2*	*13.2*	*13.1*	*13.0*	*12.9*	*12.8*	*12.8*	*12.8*	*12.8*	*12.9*	*13.1*	*13.1*
SR	*13.3*	*13.3*	*13.2*	*13.1*	*13.0*	*12.9*	*12.9*	*12.9*	*12.9*	*13.0*	*13.1*	*13.2*
Max	*13.3*	*13.3*	*13.2*	*13.1*	*13.0*	*13.0*	*12.9*	*12.9*	*12.9*	*13.1*	*13.1*	*13.2*

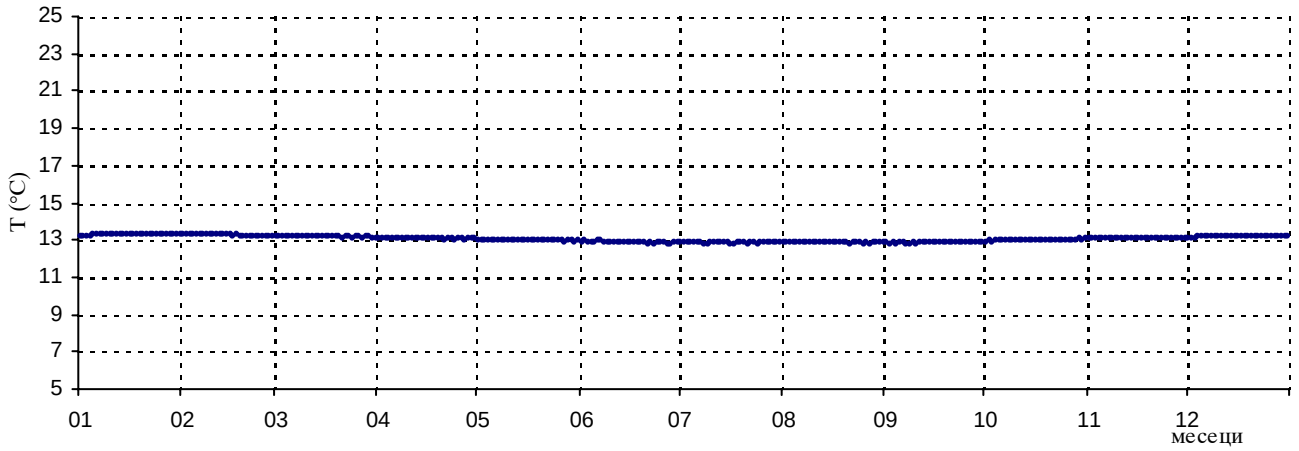

ТЕМПЕРАТУРА ПОДЗЕМНИХ ВОДА (°C) *ГОДИНА:* 2011

Шифра станице:	163	***Подручје:***		***Кота "0" (мнм):***	73.79
Назив пијезометра:	Борча-дубок		***Панчевачки рит***	***Кота терена (мнм):***	73.39

	I	II	III	IV	V	VI	VII	VIII	IX	X	XI	XII
01		14.4	14.5	14.5	14.4	14.3	14.2	14.2	14.1	14.1	14.2	14.2
02		14.4	14.5	14.5	14.4	14.3	14.2	14.2	14.1	14.1	14.2	14.2
03		14.4	14.5	14.5	14.4	14.3	14.2	14.2	14.1	14.1	14.2	14.2
04		14.4	14.5	14.5	14.4	14.3	14.2	14.1	14.1	14.1	14.2	14.3
05		14.4	14.5	14.5	14.4	14.3	14.2	14.1	14.1	14.1	14.2	14.3
06		14.4	14.5	14.5	14.4	14.3	14.2	14.1	14.1	14.1	14.2	14.3
07		14.4	14.5	14.5	14.4	14.3	14.2	14.1	14.1	14.1	14.2	14.3
08		14.4	14.5	14.5	14.4	14.3	14.2	14.2	14.1	14.1	14.2	14.3
09		14.4	14.5	14.5	14.4	14.2	14.2	14.2	14.1	14.1	14.2	14.3
10		14.4	14.5	14.5	14.4	14.2	14.2	14.1	14.1	14.1	14.2	14.3
11	14.4	14.4	14.5	14.5	14.4	14.2	14.2	14.2	14.1	14.1	14.2	14.3
12	14.4	14.4	14.5	14.5	14.4	14.2	14.2	14.2	14.1	14.1	14.2	14.3
13	14.4	14.4	14.5	14.5	14.3	14.2	14.2	14.2	14.1	14.1	14.2	14.3
14	14.4	14.5	14.5	14.4	14.3	14.3	14.2	14.2	14.1	14.1	14.2	14.3
15	14.4	14.5	14.5	14.4	14.3	14.2	14.2	14.1	14.1	14.1	14.2	14.3
16	14.4	14.5	14.5	14.4	14.3	14.3	14.1	14.1	14.1	14.2	14.2	14.3
17	14.4	14.5	14.5	14.4	14.3	14.2	14.1	14.1	14.1	14.1	14.2	14.3
18	14.4	14.5	14.5	14.4	14.3	14.2	14.2	14.1	14.1	14.2	14.2	14.3
19	14.4	14.5	14.5	14.4	14.4	14.2	14.2	14.1	14.1	14.2	14.2	14.3
20	14.4	14.5	14.5	14.4	14.3	14.2	14.2	14.1	14.1	14.2	14.2	14.3
21	14.4	14.5	14.5	14.4	14.3	14.2	14.2	14.1	14.1	14.2	14.2	14.3
22	14.4	14.5	14.5	14.4	14.3	14.2	14.2	14.1	14.1	14.2	14.2	14.3
23	14.4	14.5	14.5	14.4	14.3	14.2	14.2	14.1	14.1	14.2	14.2	14.3
24	14.4	14.5	14.5	14.4	14.3	14.2	14.1	14.1	14.1	14.2	14.2	14.3
25	14.4	14.5	14.5	14.4	14.3	14.2	14.2	14.1	14.1	14.2	14.2	14.3
26	14.4	14.5	14.5	14.4	14.3	14.2	14.2	14.1	14.1	14.2	14.2	14.3
27	14.4	14.5	14.5	14.4	14.3	14.2	14.2	14.1	14.1	14.2	14.2	14.3
28	14.4	14.5	14.5	14.4	14.3	14.2	14.2	14.1	14.1	14.2	14.2	14.3
29	14.4		14.5	14.4	14.3	14.2	14.2	14.1	14.1	14.2	14.2	14.3
30	14.4		14.5	14.4	14.3	14.2	14.2	14.2	14.1	14.2	14.2	14.3
31	14.4		14.5		14.3		14.1	14.2		14.2		14.3
Min	*14.4*	*14.4*	*14.5*	*14.4*	*14.3*	*14.2*	*14.1*	*14.1*	*14.1*	*14.1*	*14.2*	*14.2*
SR	*14.4*	*14.5*	*14.5*	*14.4*	*14.3*	*14.2*	*14.2*	*14.1*	*14.1*	*14.1*	*14.2*	*14.3*
Max	*14.4*	*14.5*	*14.5*	*14.5*	*14.4*	*14.3*	*14.2*	*14.2*	*14.1*	*14.2*	*14.2*	*14.3*

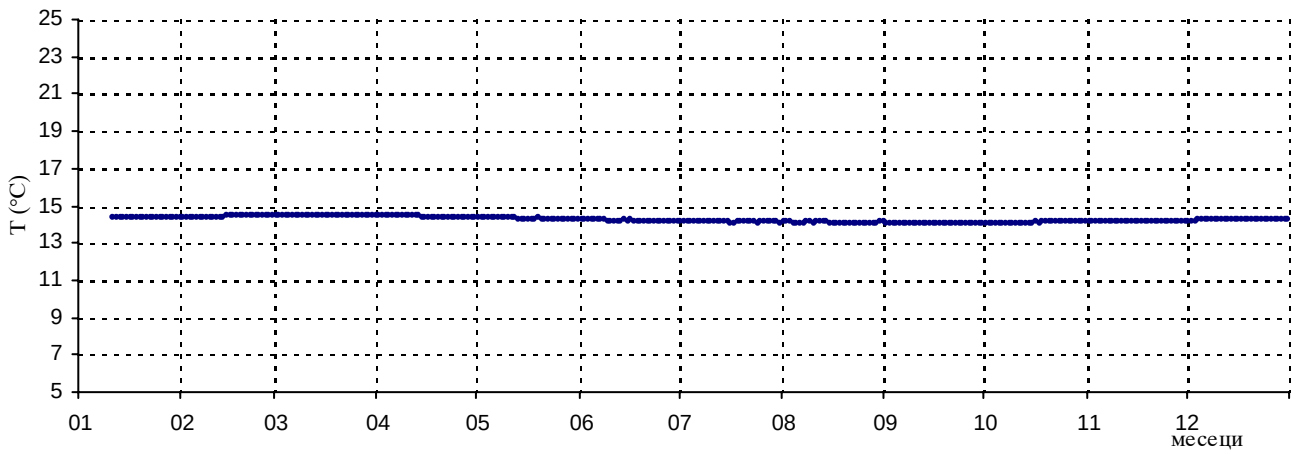

ТЕМПЕРАТУРА ПОДЗЕМНИХ ВОДА (°C) *ГОДИНА:* 2011

Шифра станице:	0041/Д	***Подручје:***		***Кота "0" (мнм):***	104
Назив пијезометра:	Његошево (Њ-1/Д)		***Бачка***	***Кота терена (мнм):***	103.79

	I	*II*	*III*	*IV*	*V*	*VI*	*VII*	*VIII*	*IX*	*X*	*XI*	*XII*
01	13.6	13.6	13.6	13.6	13.6	13.6	13.6	13.6	13.6	13.6	13.6	13.5
02	13.6	13.6	13.6	13.6	13.6	13.6	13.6	13.6	13.6	13.6	13.5	13.5
03	13.6	13.6	13.6	13.6	13.6	13.6	13.6	13.6	13.6	13.6	13.5	13.5
04	13.6	13.6	13.6	13.6	13.6	13.6	13.6	13.6	13.6	13.6	13.5	13.5
05	13.6	13.6	13.6	13.6	13.6	13.6	13.6	13.6	13.6	13.6	13.5	13.5
06	13.6	13.6	13.6	13.6	13.6	13.6	13.6	13.6	13.6	13.6	13.5	13.5
07	13.6	13.6	13.6	13.6	13.6	13.6	13.6	13.6	13.6	13.6	13.5	13.5
08	13.6	13.6	13.6	13.6	13.6	13.6	13.6	13.6	13.6	13.6	13.5	13.5
09	13.6	13.6	13.6	13.6	13.6	13.6	13.6	13.6	13.6	13.6	13.5	13.5
10	13.6	13.6	13.6	13.6	13.6	13.6	13.6	13.6	13.6	13.6	13.5	13.5
11	13.6	13.6	13.6	13.6	13.6	13.6	13.6	13.6	13.6	13.6	13.5	13.5
12	13.6	13.6	13.6	13.6	13.6	13.6	13.6	13.6	13.6	13.6	13.5	13.5
13	13.6	13.6	13.6	13.6	13.6	13.6	13.6	13.6	13.6	13.6	13.5	13.5
14	13.6	13.6	13.6	13.6	13.6	13.6	13.6	13.6	13.6	13.6	13.5	13.5
15	13.6	13.6	13.6	13.6	13.6	13.6	13.6	13.6	13.6	13.6	13.5	13.5
16	13.6	13.6	13.6	13.6	13.6	13.6	13.6	13.6	13.6	13.6	13.5	13.5
17	13.6	13.6	13.6	13.6	13.6	13.6	13.6	13.6	13.6	13.6	13.5	13.5
18	13.6	13.6	13.6	13.6	13.6	13.6	13.6	13.6	13.6	13.6	13.5	13.5
19	13.6	13.6	13.6	13.6	13.6	13.6	13.6	13.6	13.6	13.6	13.5	13.5
20	13.6	13.6	13.6	13.6	13.6	13.6	13.6	13.6	13.6	13.6	13.5	13.5
21	13.6	13.6	13.6	13.6	13.6	13.6	13.6	13.6	13.6	13.6	13.5	13.5
22	13.6	13.6	13.6	13.6	13.6	13.6	13.6	13.6	13.6	13.6	13.5	13.5
23	13.6	13.6	13.6	13.6	13.6	13.6	13.6	13.6	13.6	13.6	13.5	13.5
24	13.6	13.6	13.6	13.6	13.6	13.6	13.6	13.6	13.6	13.6	13.5	13.5
25	13.6	13.6	13.6	13.6	13.6	13.6	13.6	13.6	13.6	13.6	13.5	13.5
26	13.6	13.6	13.6	13.6	13.6	13.6	13.6	13.6	13.6	13.6	13.5	13.5
27	13.6	13.6	13.6	13.6	13.6	13.6	13.6	13.6	13.6	13.6	13.5	13.5
28	13.6	13.6	13.6	13.6	13.6	13.6	13.6	13.6	13.6	13.6	13.5	13.5
29	13.6		13.6	13.6	13.6	13.6	13.6	13.6	13.6	13.6	13.5	13.5
30	13.6		13.6	13.6	13.6	13.6	13.6	13.6	13.6	13.6	13.5	13.5
31	13.6		13.6		13.6		13.6	13.6		13.6		13.5
Min	*13.6*	*13.6*	*13.6*	*13.6*	*13.6*	*13.6*	*13.6*	*13.6*	*13.6*	*13.6*	*13.5*	*13.5*
SR	*13.6*	*13.6*	*13.6*	*13.6*	*13.6*	*13.6*	*13.6*	*13.6*	*13.6*	*13.6*	*13.5*	*13.5*
Max	*13.6*	*13.6*	*13.6*	*13.6*	*13.6*	*13.6*	*13.6*	*13.6*	*13.6*	*13.6*	*13.6*	*13.5*

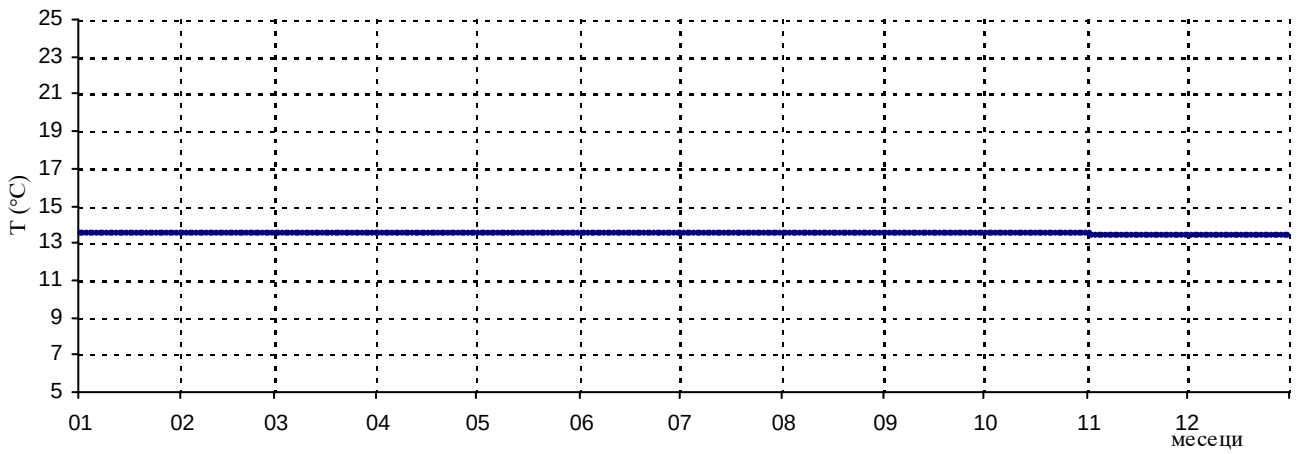

ТЕМПЕРАТУРА ПОДЗЕМНИХ ВОДА (°C) *ГОДИНА:* 2011

Шифра станице:	0081						***Подручје:***				***Кота "0" (мнм):***	82.09
Назив пијезометра:	Бач (Б-1)						***Бачка***				***Кота терена (мнм):***	81.95
	I	***II***	***III***	***IV***	***V***	***VI***	***VII***	***VIII***	***IX***	***X***	***XI***	***XII***
01	13.6	13.7	13.6	13.5	13.3	13.2	13.1	13.1	13.1	13.2	13.3	13.4
02	13.6	13.7	13.6	13.4	13.3	13.2	13.1	13.0	13.1	13.2	13.3	13.4
03	13.6	13.7	13.6	13.4	13.3	13.2	13.1	13.0	13.1	13.2	13.3	13.4
04	13.6	13.7	13.5	13.4	13.3	13.1	13.2	13.0	13.1	13.2	13.3	13.4
05	13.6	13.7	13.5	13.4	13.3	13.2	13.1	13.0	13.1	13.2	13.3	13.4
06	13.6	13.7	13.5	13.4	13.3	13.2	13.1	13.0	13.1	13.2	13.3	13.4
07	13.6	13.7	13.5	13.4	13.2	13.2	13.1	13.0	13.1	13.2	13.3	13.4
08	13.6	13.7	13.5	13.4	13.3	13.1	13.1	13.0	13.1	13.2	13.3	13.4
09	13.6	13.7	13.5	13.4	13.3	13.1	13.1	13.1	13.1	13.2	13.3	13.4
10	13.7	13.7	13.5	13.4	13.3	13.2	13.0	13.0	13.1	13.2	13.3	13.4
11	13.7	13.7	13.5	13.4	13.3	13.1	13.1	13.0	13.1	13.2	13.3	13.4
12	13.7	13.7	13.5	13.4	13.3	13.2	13.1	13.0	13.1	13.2	13.3	13.4
13	13.7	13.7	13.5	13.4	13.3	13.2	13.1	13.1	13.1	13.2	13.3	13.4
14	13.7	13.7	13.5	13.4	13.3	13.2	13.1	13.0	13.1	13.2	13.3	13.4
15	13.7	13.7	13.5	13.4	13.3	13.2	13.2	13.0	13.1	13.2	13.3	13.4
16	13.7	13.7	13.5	13.4	13.3	13.2	13.1	13.0	13.1	13.2	13.3	13.4
17	13.7	13.7	13.5	13.4	13.3	13.1	13.1	13.0	13.1	13.2	13.3	13.4
18	13.7	13.7	13.5	13.4	13.2	13.1	13.1	13.1	13.1	13.2	13.3	13.4
19	13.7	13.7	13.5	13.4	13.2	13.1	13.1	13.1	13.2	13.2	13.3	13.4
20	13.7	13.7	13.5	13.3	13.3	13.2	13.1	13.1	13.2	13.3	13.3	13.4
21	13.7	13.7	13.5	13.4	13.3	13.1	13.1	13.0	13.2	13.3	13.3	13.4
22	13.7	13.7	13.5	13.4	13.2	13.1	13.1	13.0	13.2	13.2	13.3	13.4
23	13.7	13.7	13.5	13.4	13.2	13.2	13.0	13.1	13.2	13.2	13.3	13.4
24	13.7	13.7	13.5	13.4	13.2	13.1	13.0	13.1	13.2	13.3	13.3	13.4
25	13.7	13.6	13.5	13.3	13.3	13.1	13.1	13.1	13.2	13.3	13.3	13.5
26	13.7	13.6	13.5	13.4	13.2	13.1	13.2	13.1	13.2	13.3	13.4	13.5
27	13.7	13.6	13.5	13.4	13.2	13.2	13.0	13.2	13.2	13.3	13.4	13.5
28	13.7	13.6	13.5	13.3	13.2	13.1	13.0	13.1	13.2	13.3	13.4	13.5
29	13.7		13.5	13.3	13.2	13.1	13.0	13.1	13.2	13.3	13.4	13.5
30	13.7		13.5	13.3	13.2	13.2	13.1	13.1	13.2	13.3	13.4	13.5
31	13.7		13.5		13.1		13.2	13.1		13.3		13.5
Min	*13.6*	*13.6*	*13.5*	*13.3*	*13.1*	*13.1*	*13.0*	*13.0*	*13.1*	*13.2*	*13.3*	*13.4*
SR	*13.7*	*13.7*	*13.5*	*13.4*	*13.3*	*13.2*	*13.1*	*13.1*	*13.1*	*13.2*	*13.3*	*13.4*
Max	*13.7*	*13.7*	*13.6*	*13.5*	*13.3*	*13.2*	*13.2*	*13.2*	*13.2*	*13.3*	*13.4*	*13.5*

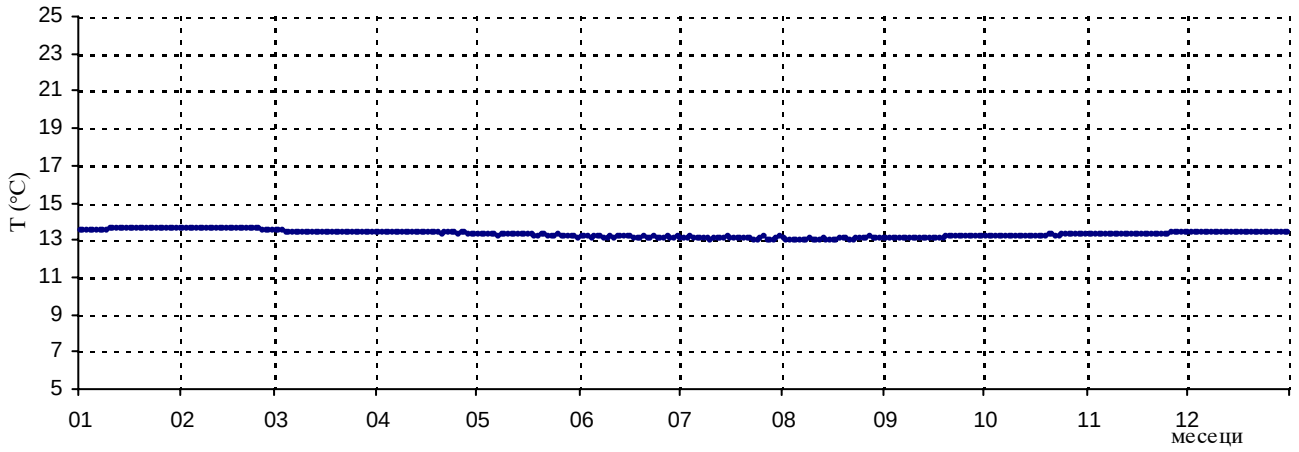

ТЕМПЕРАТУРА ПОДЗЕМНИХ ВОДА (°C) *ГОДИНА:* 2011

Шифра станице:	0091	***Подручје:***		***Кота "0" (мнм):***	85.25
Назив пијезометра:	Нови Сад-ГМС (РШ-1)	***Бачка***		***Кота терена (мнм):***	85.42

	I	II	III	IV	V	VI	VII	VIII	IX	X	XI	XII
01	13.4	13.4	13.5	13.4	13.3	13.2	13.1	13.0	13.0	13.1	13.1	13.2
02	13.4	13.4	13.5	13.4	13.3	13.2	13.1	13.0	13.0	13.1	13.1	13.2
03	13.4	13.4	13.5	13.4	13.3	13.2	13.1	13.0	13.0	13.0	13.1	13.2
04	13.4	13.4	13.5	13.4	13.3	13.2	13.1	13.0	13.0	13.0	13.1	13.2
05	13.4	13.4	13.5	13.4	13.3	13.2	13.1	13.0	13.0	13.1	13.1	13.2
06	13.4	13.4	13.5	13.4	13.3	13.2	13.1	13.0	13.0	13.1	13.1	13.2
07	13.4	13.4	13.5	13.4	13.3	13.2	13.1	13.0	13.0	13.1	13.1	13.2
08	13.4	13.4	13.5	13.4	13.3	13.2	13.1	13.0	13.0	13.1	13.1	13.2
09	13.4	13.4	13.5	13.4	13.3	13.2	13.1	13.0	13.0	13.1	13.1	13.2
10	13.4	13.4	13.5	13.4	13.3	13.2	13.1	13.0	13.0	13.1	13.1	13.2
11	13.4	13.4	13.5	13.4	13.3	13.2	13.1	13.0	13.0	13.1	13.1	13.2
12	13.4	13.4	13.4	13.4	13.3	13.2	13.1	13.0	13.0	13.1	13.1	13.2
13	13.4	13.4	13.4	13.4	13.3	13.2	13.1	13.0	13.0	13.1	13.1	13.2
14	13.4	13.4	13.5	13.4	13.3	13.2	13.1	13.0	13.0	13.1	13.1	13.2
15	13.4	13.5	13.5	13.4	13.3	13.2	13.1	13.0	13.0	13.1	13.1	13.2
16	13.4	13.5	13.5	13.4	13.3	13.2	13.1	13.0	13.0	13.1	13.1	13.2
17	13.4	13.5	13.5	13.4	13.3	13.2	13.1	13.0	13.0	13.1	13.1	13.2
18	13.4	13.5	13.5	13.4	13.2	13.2	13.1	13.0	13.0	13.1	13.1	13.2
19	13.4	13.5	13.5	13.4	13.2	13.1	13.2	13.0	13.1	13.1	13.1	13.2
20	13.4	13.5	13.4	13.4	13.2	13.1	13.1	13.0	13.0	13.1	13.1	13.2
21	13.4	13.5	13.5	13.4	13.2	13.1	13.1	13.0	13.0	13.1	13.1	13.2
22	13.4	13.5	13.4	13.4	13.2	13.1	13.1	13.0	13.0	13.1	13.1	13.2
23	13.4	13.5	13.4	13.4	13.2	13.1	13.1	13.0	13.1	13.1	13.2	13.2
24	13.4	13.5	13.4	13.4	13.2	13.1	13.1	13.0	13.0	13.1	13.2	13.2
25	13.4	13.5	13.4	13.3	13.2	13.1	13.1	13.0	13.0	13.1	13.2	13.2
26	13.4	13.5	13.4	13.3	13.2	13.1	13.0	13.0	13.0	13.1	13.2	13.2
27	13.4	13.5	13.4	13.3	13.2	13.1	13.1	13.0	13.0	13.1	13.2	13.2
28	13.4	13.5	13.4	13.4	13.2	13.1	13.0	13.0	13.0	13.1	13.2	13.2
29	13.4		13.4	13.3	13.2	13.1	13.0	13.0	13.1	13.1	13.2	13.2
30	13.4		13.4	13.3	13.2	13.1	13.0	13.0	13.1	13.1	13.2	13.2
31	13.4		13.4		13.2		13.0	13.0		13.1		13.2
Min	*13.4*	*13.4*	*13.4*	*13.3*	*13.2*	*13.1*	*13.0*	*13.0*	*13.0*	*13.0*	*13.1*	*13.2*
SR	*13.4*	*13.5*	*13.5*	*13.4*	*13.3*	*13.2*	*13.1*	*13.0*	*13.0*	*13.1*	*13.1*	*13.2*
Max	*13.4*	*13.5*	*13.5*	*13.4*	*13.3*	*13.2*	*13.2*	*13.0*	*13.1*	*13.1*	*13.2*	*13.2*

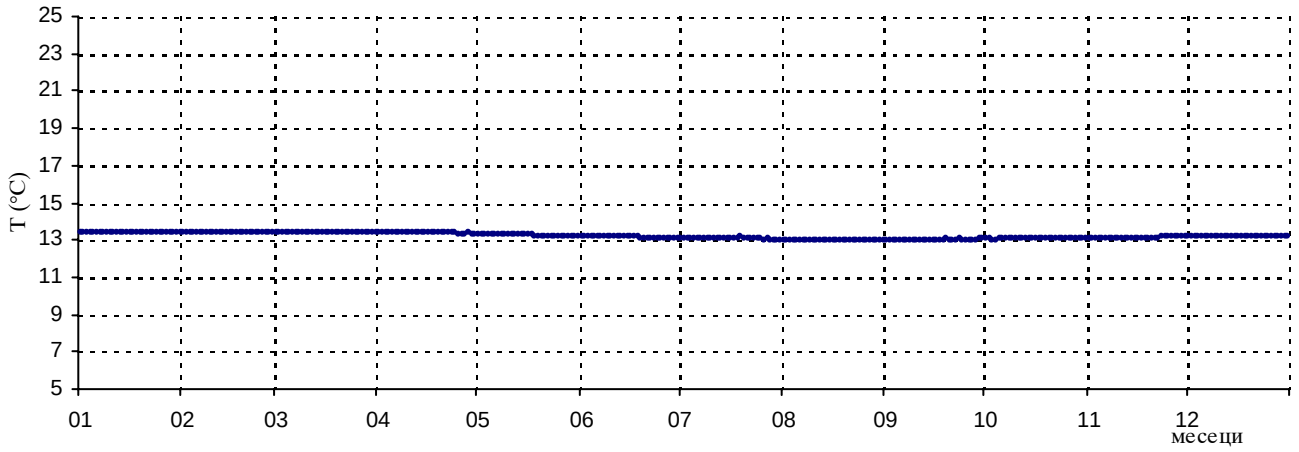

ТЕМПЕРАТУРА ПОДЗЕМНИХ ВОДА (°C) *ГОДИНА:* 2011

Шифра станице:	0221/Д	***Подручје:***		***Кота "0" (мнм):***	80.47
Назив пијезометра:	Никинци (НИ-1/Д)	***Срем***		***Кота терена (мнм):***	80.31

	I	II	III	IV	V	VI	VII	VIII	IX	X	XI	XII
01	13.0	13.0	13.0	13.0	12.9	12.8	12.8	12.7	12.8	12.7	12.8	12.8
02	13.0	13.0	13.0	13.0	12.9	12.8	12.8	12.8	12.8	12.7	12.8	12.8
03	13.0	13.0	13.0	12.9	12.9	12.8	12.8	12.7	12.7	12.7	12.8	12.8
04	13.0	13.0	13.0	12.9	12.9	12.9	12.8	12.7	12.8	12.7	12.8	12.8
05	13.0	13.0	13.0	12.9	12.9	12.8	12.8	12.7	12.8	12.7	12.8	12.8
06	13.0	13.0	13.0	12.9	12.9	12.8	12.8	12.7	12.7	12.7	12.8	12.9
07	13.0	13.0	13.0	13.0	12.9	12.8	12.8	12.8	12.8	12.7	12.8	12.9
08	13.0	13.0	13.0	12.9	12.9	12.8	12.7	12.7	12.8	12.7	12.8	12.9
09	13.0	13.0	13.0	12.9	12.9	12.8	12.8	12.8	12.8	12.7	12.8	12.9
10	13.0	13.0	13.0	13.0	12.9	12.8	12.8	12.8	12.8	12.7	12.8	12.9
11	13.0	13.0	13.0	13.0	12.9	12.8	12.8	12.7	12.8	12.7	12.8	12.9
12	13.0	13.0	13.0	12.9	12.9	12.8	12.8	12.7	12.8	12.7	12.8	12.9
13	13.0	13.0	13.0	13.0	12.9	12.8	12.8	12.7	12.8	12.7	12.8	12.9
14	13.0	13.0	13.0	12.9	12.9	12.8	12.8	12.8	12.8	12.7	12.8	12.9
15	13.0	13.0	13.0	12.9	12.9	12.9	12.8	12.8	12.8	12.7	12.8	12.9
16	13.0	13.0	13.0	12.9	12.8	12.8	12.8	12.7	12.8	12.7	12.8	12.9
17	13.0	13.0	13.0	12.9	12.9	12.8	12.7	12.8	12.8	12.7	12.8	12.9
18	13.0	13.0	13.0	12.9	12.9	12.8	12.8	12.7	12.8	12.7	12.8	12.9
19	13.0	13.0	13.0	12.9	12.9	12.8	12.7	12.7	12.7	12.7	12.8	12.9
20	13.0	13.0	13.0	12.9	12.9	12.8	12.8	12.7	12.7	12.7	12.8	12.9
21	13.0	13.0	13.0	12.9	12.8	12.8	12.7	12.8	12.7	12.8	12.8	12.9
22	13.0	13.0	13.0	12.9	12.9	12.8	12.8	12.8	12.7	12.8	12.8	12.9
23	13.0	13.0	13.0	12.9	12.8	12.8	12.8	12.7	12.7	12.8	12.8	12.9
24	13.0	13.0	12.9	12.9	12.8	12.8	12.8	12.7	12.7	12.8	12.8	12.9
25	13.0	13.0	12.9	12.9	12.8	12.8	12.8	12.8	12.7	12.8	12.8	12.9
26	13.0	13.0	13.0	12.9	12.9	12.8	12.8	12.8	12.7	12.8	12.8	12.9
27	13.0	13.0	13.0	12.9	12.8	12.7	12.7	12.8	12.7	12.8	12.8	12.9
28	13.0	13.0	13.0	12.9	12.8	12.8	12.7	12.7	12.7	12.8	12.8	12.9
29	13.0		12.9	12.9	12.9	12.7	12.8	12.7	12.7	12.8	12.8	12.9
30	13.0		12.9	12.9	12.8	12.8	12.8	12.7	12.7	12.8	12.8	12.9
31	13.0		13.0		12.8		12.7	12.7		12.8		12.9
Min	*13.0*	*13.0*	*12.9*	*12.9*	*12.8*	*12.7*	*12.7*	*12.7*	*12.7*	*12.7*	*12.8*	*12.8*
SR	*13.0*	*13.0*	*13.0*	*12.9*	*12.9*	*12.8*	*12.8*	*12.7*	*12.8*	*12.7*	*12.8*	*12.9*
Max	*13.0*	*13.0*	*13.0*	*13.0*	*12.9*	*12.9*	*12.8*	*12.8*	*12.8*	*12.8*	*12.8*	*12.9*

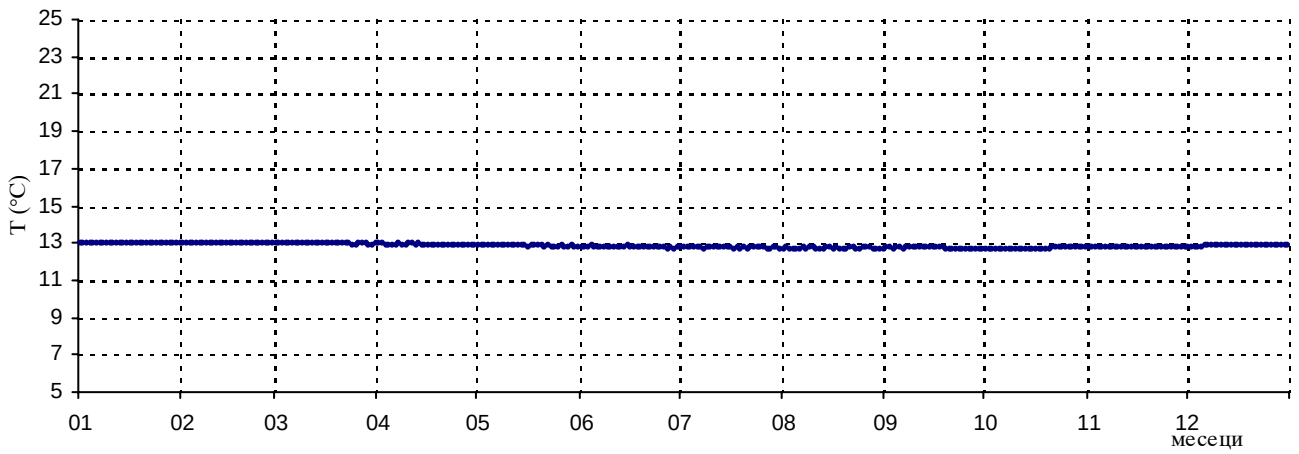

ТЕМПЕРАТУРА ПОДЗЕМНИХ ВОДА (°C) *ГОДИНА:* 2011

Шифра станице:	0231-д	***Подручје:***		***Кота "0" (мнм):***	81.7
Назив пијезометра:	Лаћарак (Л-1/д)	***Срем***		***Кота терена (мнм):***	81.45
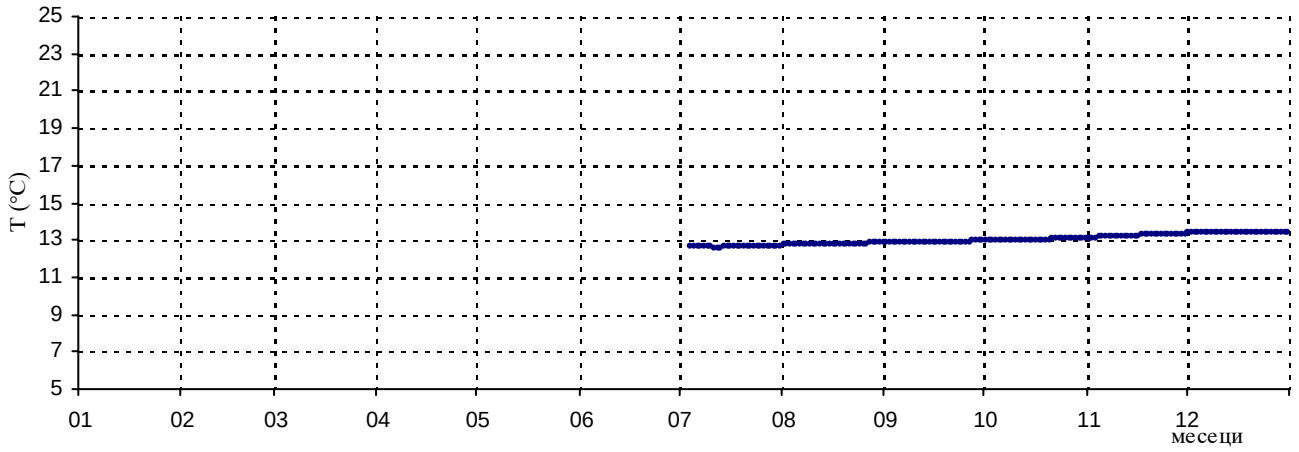
	I	II	III	IV	V	VI	VII	VIII	IX	X	XI	XII
01								12.8	12.9	13.0	13.1	13.4
02								12.8	12.9	13.0	13.1	13.4
03								12.8	12.9	13.0	13.1	13.4
04							12.7	12.8	12.9	13.0	13.2	13.4
05							12.7	12.8	12.9	13.0	13.2	13.4
06							12.7	12.8	12.9	13.0	13.2	13.4
07							12.7	12.8	12.9	13.0	13.2	13.4
08							12.7	12.8	12.9	13.0	13.2	13.4
09							12.7	12.8	12.9	13.0	13.2	13.4
10							12.7	12.8	12.9	13.0	13.2	13.4
11							12.6	12.8	12.9	13.0	13.2	13.4
12							12.6	12.8	12.9	13.0	13.2	13.4
13							12.6	12.8	12.9	13.0	13.2	13.4
14							12.7	12.8	12.9	13.0	13.2	13.4
15							12.7	12.8	12.9	13.0	13.2	13.4
16							12.7	12.8	12.9	13.0	13.2	13.4
17							12.7	12.8	12.9	13.0	13.3	13.4
18							12.7	12.8	12.9	13.0	13.3	13.5
19							12.7	12.8	12.9	13.0	13.3	13.5
20							12.7	12.8	12.9	13.0	13.3	13.5
21							12.7	12.8	12.9	13.1	13.3	13.5
22							12.7	12.8	12.9	13.1	13.3	13.5
23							12.7	12.8	12.9	13.1	13.3	13.5
24							12.7	12.8	12.9	13.1	13.3	13.5
25							12.7	12.8	12.9	13.1	13.3	13.5
26							12.7	12.8	12.9	13.1	13.3	13.5
27							12.7	12.9	13.0	13.1	13.3	13.5
28							12.7	12.9	13.0	13.1	13.3	13.5
29							12.7	12.9	13.0	13.1	13.3	13.5
30							12.7	12.9	13.0	13.1	13.3	13.5
31							12.7	12.9		13.1		13.5
Min							*12.6*	*12.8*	*12.9*	*13.0*	*13.1*	*13.4*
SR							*12.7*	*12.8*	*12.9*	*13.0*	*13.2*	*13.4*
Max							*12.7*	*12.9*	*13.0*	*13.1*	*13.3*	*13.5*