Република Србија

РЕПУБЛИЧКИ ХИДРОМЕТЕОРОЛОШКИ ЗАВОД

ЗА ИНТЕРНУ УПОТРЕБУ

ХИДРОЛОШКИ ГОДИШЊАК

2. ПОДЗЕМНЕ ВОДЕ

2006.

Београд, 2007. година

Издаје и штампа: РЕПУБЛИЧКИ ХИДРОМЕТЕОРОЛОШКИ ЗАВОД СРБИЈЕ
Кнеза Вишеслава 66, Поштански фах 100
11030 БЕОГРАД
Телефон: 545 093; 3537-823; 3537-920;
Телефакс: 3537-821
Одобрено за штампу решењем директора бр. 92 - I - 137 / 2007 од 05.06.2007. године
Тираж: 40 примерака

С А Д Р Ж А Ј

УВОД

ОПИС ТАБЕЛА

СПИСАК ХИДРОЛОШКИХ СТАНИЦА ПОДЗЕМНИХ ВОДА (ПИЈЕЗОМЕТАРА)

ГОДИШЊИ ПРЕГЛЕДИ НИВОА ПОДЗЕМНИХ ВОДА

ГОДИШЊИ ПРЕГЛЕД ТЕМПЕРАТУРА ПОДЗЕМНИХ ВОДА

УВОД

Хидролошки годишњак Републике Србије издаје се у три књиге:

1. Површинске воде (водостаји, протицаји воде, пронос лебдећег наноса и температуре воде),

2. Подземне воде (ниво и температуре подземних вода),

3. Квалитет вода (подаци о квалитету површинских и подземних вода).

Хидролошки годишњак - Подземне воде, садржи обрађене податке прикупљене у току 2006. године са мреже пијезометарских станица Републике Србије, на којима су по утврђеном програму мерени нивои (Н) и температуре (Т) подземних вода. Осим измерених података годишњак садржи и основне податке о пијезометарским станицама.

Мрежа хидролошких станица подземних вода формирана је у срединама са интергрануларном порозношћу, односно у изданима са слободним нивоом (прва-фреатска) и нивоом под притиском (субартеска).

Пијезометри су распоређени, углавном, по карактеристичним профилима и мрежи квадрата. Пречници уграђених пијезометарских конструкција (цеви) су од 50 до 105 mm. Надземни део цеви је обезбеђен заштитним бетонским блоком и заштитном капом са механизмом за закључавање.

На сваком пијезометру геодетским снимањем утврђена је апсолутна кота врха цеви („0”), измерена је дубина до дна пијезометра и висина надземног дела пијезометра.

На територији Србије у току 2006. године, вршена су мерења на 412 пијезометра. На 330 пијезометар мерени су само нивои подземних вода, а на 82 нивои и температуре подземних вода. Након обраде и анализе у годишњаку су приказани резултати са 391 пијезометра. За преосталих 21 пијезометара подаци су изостављени као непоуздани.

ОПИС ТАБЕЛА

СПИСАК ХИДРОЛОШКИХ СТАНИЦА ПОДЗЕМНИХ ВОДА ПО ПОДРУЧЈИМА

За мрежу станица подземних вода дат је табеларни списак станица са следећим подацима:

- Редни број станице
- Пијезометар са локацијом и ознаком
- Ранг станице и број месечних мерења
- Географска ширина и дужина
- Апсолутна кота „0” пијезометра
- Висина надземног дела пијезометарске цеви (m)
- Дубина до које је уграђена пијезометарска цев (m)
- Датум од када је хидролошка станица подземних вода почела са радом
- Број стране у поглављима о нивоима (Н) и температурама (Т) подземних вода

ГОДИШЊИ ПРЕГЛЕДИ НИВОА ПОДЗЕМНИХ ВОДА

Нивои подземних вода мерени су свакодневно на 16 пијезометра, 2 пута месечно на 5 пијезометра, 3 пута месечно на 228 пијезометара, а 6 пута месечно на 142 пијезометара.

Мерењем се утврђује растојање од коте „0”, горње ивице цеви, до нивоа подземне воде у цеви. Измерене вредности су дате у центиметрима.

Осим вредности нивоа подземних вода, у табелама су приказане и месечне и годишње вредности (максималне, минималне и средње).

Знаком „Т (^{0}C), ☑ “ у доњем реду табеле означене су хидролошке станице подземних вода на којима су мерене температуре подземне воде.

ТЕМПЕРАТУРЕ ПОДЗЕМНИХ ВОДА

Мерење температуре подземне воде врши се на појединим хидролошким станицама подземних вода (пијезометрима) истовремено са мерењем нивоа подземне воде. Вредности температуре дате су у степенима Целзијуса (^{o}C).

Осим дневних прегледа температуре подземних вода, приказане су и карактеристичне месечне и годишње вредности, (максимални, минимални и средњи).

ОБЈАШЊЕЊЕ СКРАЋЕНИЦА

- (**Мин**.) Најнижи ниво подземне воде у току месеца
- (**Макс**.) Највиши ниво подземне воде у току месеца
- (Ср.) Средњи месечнио ниво подземне воде
- (Год.мин.) Најнижи ниво подземне воде у току године
- (Год.макс.) Највиши ниво подземне воде у току године
- (Ср.год.) Средњи годишњи ниво подземне воде
- (поп.) Ниво воде изнад коте терена (поплава)
- (сув) Није констатован ниво подземне воде у пијезометарској цеви
- (**Мин**) Најнижа температура воде у току месеца
- (**Макс**.) Највиша температура подземне воде у току месеца
- (Ср.) Средња месечна температура подземне воде
- (Год.мин.) Најнижа температура подземне воде у току године
- (Год.макс) Највиша температура подземне воде у току године
- (Ср.год.) Средња годишња температура подземне воде
- (m.n.m) Метара над морем

СПИСАК
ХИДРОЛОШКИХСТАНИЦА
ПОДЗЕМНИХ ВОДА

ОСНОВНИ ПОДАЦИ О СТАНИЦАМА ПОДЗЕМНИХ ВОДА

Назив подручја: Велика Морава

Укупно пијезометара: 82

Редни бр. Бр.стан.	ПИЈЕЗОМЕТАР локација-ознака	Ранг. ст. Бр.мер.	Географ. ширина дужина	Кота "0" (мнм)	Вис. над. дела цеви (м)	Дубина уграђене цеви (м)	Почетак рада	Страна
1 **901A**	**Осипаоница село**	II 3		78.37	0.85	14.1	01.07.1987.	***H:*** 1 ***T:***
2 **904A**	**Осипаоница-водна зајед.**	II 3		79.81	0.7	16	01.04.1988.	***H:*** 1 ***T:***
3 **908A**	**Љубичево-ергела**	II 3		78.18	0.77	13.73	01.07.1987.	***H:*** 1 ***T:***
4 **909A**	**Љубичево-петља**	II 3		78.06	0.8	11.05	01.07.1987.	***H:*** 2 ***T:***
5 **910A**	**Пожаревац-шећерана**	II 3		77.75	0.79	11.21	01.07.1987.	***H:*** 2 ***T:***
6 **937A**	**Свилајнац-термоелектрана**	II 3		100.24	0.29	11.61	01.07.1987.	***H:*** 2 ***T:***
7 **951A**	**Стрижа-нова**	II 3		126.8	0.51	9.5	01.09.1978.	***H:*** 3 ***T:***
8 **952**	**Чепуре**	II 3		125.46	0.8	11.5	01.07.1978.	***H:*** 3 ***T:***
9 **954a**	**Поточац**	II 3		124.77	0.16	6.5	01.01.1961.	***H:*** 3 ***T:***
10 **958a**	**Варварин-мост**	II 3		130.46	0.16	7.5	01.01.1961.	***H:*** 4 ***T:***
11 **966**	**Брежане**	II 3		75.31	0.59	11.5	01.10.1977.	***H:*** 4 ***T:***
12 **973**	**Љубичевски мост**	II 3		80.45	1.49	9.2	01.01.1978.	***H:*** 4 ***T:***
13 **974**	**Осипаоница-поље**	II 3		78.72	0.5	8.8	01.03.1977.	***H:*** 5 ***T:***
14 **977**	**Свилајнац**	II 3		106.92	0.6	10.5	01.01.1979.	***H:*** 5 ***T:***
15 **982**	**Ћуприја-парк**	II 3		118.99	0.8	9.9	01.09.1977.	***H:*** 5 ***T:***
16 **983**	**Метеоролошка ст.-Ћуприја**	II 3		123.18	0.61	11.4	01.09.1977.	***H:*** 6 ***T:***
17 **986**	**Поточац-поље**	II 3		123.44	0.82	10	01.11.1977.	***H:*** 6 ***T:***
18 **988**	**Параћин-Врапче**	II 3		130.78	0.59	14	01.12.1977.	***H:*** 6 ***T:***
25 **ПД-121**	**Дубравица-Липе**	I 6		75.96	0.5	12.92	10.05.2002.	***H:*** 8 ***T:*** 1

ОСНОВНИ ПОДАЦИ О СТАНИЦАМА ПОДЗЕМНИХ ВОДА

Редни бр. Бр.стан.	ПИЈЕЗОМЕТАР локација-ознака	Ранг. ст. Бр.мер.	Географ. ширина дужина	Кота "0" (мнм)	Вис. над. дела цеви (м)	Дубина уграђене цеви (м)	Почетак рада	Страна
26 **ПД-122**	**Дубравица-Липе**	I 3		76.24	0.5	12.06	10.05.2002.	***Н:*** 9 ***Т:***
27 **ПД-123**	**Дубравица-Липе**	I 3		75.47	0.5	16.12	10.05.2002.	***Н:*** 9 ***Т:***
28 **ПД-124**	**Дубравица-Липе**	I 3			0.5	16.62	10.05.2002.	***Н:*** 9 ***Т:***
29 **ПД-125**	**Дубравица-Липе**	I 6			0.5	12.72	10.05.2002.	***Н:*** 10 ***Т:***
35 **ПД-131**	**Лозовик-Влашки До**	I 3			0.5	11.72	01.05.2002.	***Н:*** 12 ***Т:***
36 **ПД-132**	**Лозовик-Влашки До**	I 3			0.5	8.92	01.05.2002.	***Н:*** 12 ***Т:***
37 **ПД-133**	**Лозовик-Влашки До**	I 3			0.5	9.32	01.05.2002.	***Н:*** 12 ***Т:***
38 **ПД-134**	**Лозовик-Влашки До**	I 6			0.5	11.77	01.05.2002.	***Н:*** 13 ***Т:***
42 **ПД-141**	**В.Плана-Жабари**	I 3			0.38	9.28	05.03.2002.	***Н:*** 14 ***Т:***
43 **ПД-143**	**В.Плана-Жабари**	I 3			0.4	10.21	05.03.2002.	***Н:*** 14 ***Т:***
44 **ПД-144**	**В.Плана-Жабари**	I 3			0.4	9.77	05.03.2002.	***Н:*** 15 ***Т:***
45 **ПД-145**	**В.Плана-Жабари**	I 3		89.75	0.4	12.51	05.03.2002.	***Н:*** 15 ***Т:*** 2
53 **ПД-151**	**Марковац-Свилајнац**	I 3		90.9	0.5	11.62	01.06.2002.	***Н:*** 18 ***Т:***
54 **ПД-152**	**Марковац-Свилајнац**	I 3		100.53	0.5	11.52	10.03.2002.	***Н:*** 18 ***Т:*** 3
55 **ПД-153**	**Марковац-Свилајнац**	I 3		99.94	0.5	12.32	10.03.2002.	***Н:*** 18 ***Т:***
56 **ПД-154**	**Марковац-Свилајнац**	I 3			0.5	13.42	01.04.2002.	***Н:*** 19 ***Т:***
57 **ПД-155**	**Марковац-Свилајнац**	I 3			0.5	15.12	01.04.2002.	***Н:*** 19 ***Т:*** 3
62 **ПД-161**	**Буковача-Глоговац**	I 3		112.93	0.5	9.75	01.04.2002.	***Н:*** 21 ***Т:***
63 **ПД-162**	**Буковача-Глоговац**	I 3		113.76	0.5	9.67	01.04.2002.	***Н:*** 21 ***Т:***

Редни бр. Бр.стан.	ПИЈЕЗОМЕТАР локација-ознака	Ранг. ст. Бр.мер.	Географ. ширина дужина	Кота "0" (мнм)	Вис. над. дела цеви (м)	Дубина уграђене цеви (м)	Почетак рада	Страна
64 **ПД-163**	**Буковача-Глоговац**	I 6			0.5	8.42	01.04.2003.	***Н:*** 21 ***Т:*** 3
65 **ПД-164**	**Буковача-Глоговац**	I 3			0.5	13.02	05.07.2002.	***Н:*** 22 ***Т:***
66 **ПД-171**	**Дворица-В.Ливаде**	I 3		120.42	0.5	9.02	01.06.2002.	***Н:*** 22 ***Т:***
67 **ПД-172**	**Дворица-В.Ливаде**	I 6		120.43	0.5	10.02	01.06.2002.	***Н:*** 22 ***Т:*** 4
68 **ПД-173**	**Дворица-В.Ливаде**	I 3		120.68	0.5	8.62	01.06.2002.	***Н:*** 23 ***Т:***
69 **ПД-174**	**Дворица-В.Ливаде**	I 6		123.75	0.5	9.42	01.06.2002.	***Н:*** 23 ***Т:*** 4
70 **ПД-175**	**Дворица-В.Ливаде**	I 3		123.43	0.5	10.08	01.06.2002.	***Н:*** 23 ***Т:***
71 **ПД-181**	**Обреж-Ратаре**	I 6		129.01	0.5	9.57		***Н:*** 24 ***Т:***
72 **ПД-182**	**Обреж-Ратаре**	I 3		128.59	0.5	12.02		***Н:*** 24 ***Т:***
73 **ПД-183**	**Обреж-Ратаре**	I 3		130.7	0.5	13.02		***Н:*** 24 ***Т:***
74 **ПД-184**	**Обреж-Ратаре**	I 3		140.28	0.5	17.07		***Н:*** 25 ***Т:***
80 **ПД-191**	**Варварин-Ћићевац**	I 3		129.66	0.5	7.32	01.06.2002.	***Н:*** 27 ***Т:***
81 **ПД-192**	**Варварин-Ћићевац**	I 3		133.25	0.5	10.82	01.06.2002.	***Н:*** 27 ***Т:***
82 **ПД-193**	**Варварин-Ћићевац**	I 3		134.43	0.5	12.24	01.06.2002.	***Н:*** 27 ***Т:***
83 **ПД-194**	**Варварин-Ћићевац**	I 6		135.92	0.5	11.22	01.06.2002.	***Н:*** 28 ***Т:*** 4
20 **ПЛ-111**	**Шалинац-Кулич**	I 6			0.5	18.02	01.05.2002.	***Н:*** 7 ***Т:***
21 **ПЛ-112**	**Шалинац**	I 3			0.5	12.02	01.05.2002.	***Н:*** 7 ***Т:***
22 **ПЛ-113**	**Шалинац**	I 3			0.5	12	01.05.2002.	***Н:*** 7 ***Т:***
23 **ПЛ-114**	**Шалинац**	I 3		69.19	0.5	12.74	01.04.2002.	***Н:*** 8 ***Т:***

Редни бр. Бр.стан.	ПИЈЕЗОМЕТАР локација-ознака	Ранг. ст. Бр.мер.	Географ. ширина дужина	Кота "0" (мнм)	Вис. над. дела цеви (м)	Дубина уграђене цеви (м)	Почетак рада	Страна
24 **ПЛ-115**	**Шалинац**	I 6		70.29	0.5	13.12	01.04.2002.	***Н:*** 8 ***Т:***
30 **ПЛ-131**	**Лозовик-Влашки До**	I 3			0.5	12.44	05.03.2002.	***Н:*** 10 ***Т:***
31 **ПЛ-132**	**Лозовик-Влашки До**	I 3		85.32	0.35	12.02	05.03.2002.	***Н:*** 10 ***Т:***
32 **ПЛ-133**	**Лозовик-Влашки До**	I 3		86.24	0.4	11.67	05.03.2002.	***Н:*** 11 ***Т:***
33 **ПЛ-134**	**Лозовик-Влашки До**	I 3		87.36	0.43	12.02	05.03.2002.	***Н:*** 11 ***Т:*** 1
34 **ПЛ-135**	**Лозовик-Влашки До**	I 3			0.48	15.03	10.03.2002.	***Н:*** 11 ***Т:***
39 **ПЛ-141**	**В.Плана-Жабари**	I 3		96.85	0.4	12.68	10.03.2002.	***Н:*** 13 ***Т:*** 1
40 **ПЛ-142**	**В.Плана-Жабари**	I 3		96.06	0.38	12	10.03.2002.	***Н:*** 13 ***Т:***
41 **ПЛ-143**	**В.Плана-Жабари**	I 3			0.45	14.79	10.03.2002.	***Н:*** 14 ***Т:*** 2
46 **ПЛ-151**	**Марковац-Свилајнац**	I 3		97.42	0.5	8.92	10.03.2002.	***Н:*** 15 ***Т:***
47 **ПЛ-152**	**Марковац-Свилајнац**	I 3		97.68	0.5	9.22	10.03.2002.	***Н:*** 16 ***Т:***
48 **ПЛ-153**	**Марковац-Свилајнац**	I 3			0.5	10.12	10.03.2002.	***Н:*** 16 ***Т:***
49 **ПЛ-154**	**Марковац-Свилајнац**	I 3		101.32	0.5	10.72	10.03.2002.	***Н:*** 16 ***Т:***
50 **ПЛ-155**	**Марковац-Свилајнац**	I 3		100.94	0.5	13.72	01.04.2002.	***Н:*** 17 ***Т:***
51 **ПЛ-156**	**Марковац-Свилајнац**	I 3		100.95	0.5	10.92	01.06.2002.	***Н:*** 17 ***Т:***
52 **ПЛ-157**	**Марковац-Свилајнац**	I 3		100.92	0.5	10.02	01.06.2002.	***Н:*** 17 ***Т:*** 2
58 **ПЛ-161**	**Буковача-Глоговац**	I 6		112.52	0.5	11.02	01.04.2002.	***Н:*** 19 ***Т:*** 4
59 **ПЛ-162**	**Буковача-Глоговац**	I 3			0.5	11.72	01.04.2002.	***Н:*** 20 ***Т:***
60 **ПЛ-163**	**Буковача-Глоговац**	I 3			0.5	10.78	01.04.2002.	***Н:*** 20 ***Т:***

Редни бр. Бр.стан.	ПИЈЕЗОМЕТАР локација-ознака	Ранг. ст. Бр.мер.	Географ. ширина дужина	Кота "0" (мнм)	Вис. над. дела цеви (м)	Дубина уграђене цеви (м)	Почетак рада	Страна
61 **ПЛ-164**	**Буковача-Глоговац**	I 6			0.5	10.62	01.04.2002.	***H:*** 20 ***T:***
75 **ПЛ-191**	**Варварин-Ћићевац**	I 3		132.15	0.5	8.87	01.06.2002.	***H:*** 25 ***T:***
76 **ПЛ-192**	**Варварин-Ћићевац**	I 3		133.13	0.5	18.72	01.06.2002.	***H:*** 25 ***T:***
77 **ПЛ-193**	**Варварин-Ћићевац**	I 3		143.23	0.5	15.42	01.06.2002.	***H:*** 26 ***T:***
78 **ПЛ-194**	**Варварин-Ћићевац**	I 3		145.77	0.5	18.52	01.06.2002.	***H:*** 26 ***T:***
79 **ПЛ-195**	**Варварин-Ћићевац**	I 3		145.72	0.5	18.72	01.06.2002.	***H:*** 26 ***T:***

Назив подручја: Западна Морава Укупно пијезометара: 17

84 **198**	**Стопања-насип**	II 3	43 35 46 21 08 38	151.7	0.93	8.5	01.01.1987.	***H:*** 29 ***T:*** 5
85 **199**	**Стопања**	II 3	43 35 25 21 08 39	151.17	0.5	8	01.01.1987.	***H:*** 29 ***T:*** 7
86 **200**	**Стопања-село**	II 3	43 34 51 21 09 06	158.66	0.5	11	01.01.1987.	***H:*** 29 ***T:*** 5
87 **201**	**Тоболац-с.Трстеник**	II 3	43 33 33 21 07 41	189.25	0.8	10	01.01.1987.	***H:*** 30 ***T:***
88 **202**	**Селиште**	II 3	43 36 01 21 09 43	150.76	0.7	7	01.01.1987.	***H:*** 30 ***T:***
89 **203**	**Селиште-скела**	II 3	43 36 27 21 09 24	153.96	0.93	10	01.01.1987.	***H:*** 30 ***T:***
90 **204**	**Селиште-Велика Дренова**	II 3	43 37 10 21 08 49	159.79	0.5	15.5	01.01.1987.	***H:*** 31 ***T:***
91 **205**	**В.Дренова-дом здравља**	II 3	43 37 32 21 08 13	159.04	0.32	14	01.01.1987.	***H:*** 31 ***T:***
92 **206**	**Ибар-Краљево**	I 6	43 43 24 20 44 47	189.23	0.97	6.3	01.01.1987.	***H:*** 31 ***T:*** 5
93 **208**	**Сирча-висећи мост**	I 6	43 44 14 20 43 32	201.37	0.87	8.5	01.01.1987.	***H:*** 32 ***T:***
94 **209**	**Сирча-село**	I 6	43 44 40 20 43 33	189.62	0.88	14	01.01.1987.	***H:*** 32 ***T:***
95 **212**	**Милочај-Милочајски мост**	II 3	43 46 35 20 38 08	200.48	0.7	9.5	01.01.1987.	***H:*** 32 ***T:***
96 **214**	**Мршинци**	I 6	43 49 41 20 30 16	217.07	0.5	10.5	01.01.1987.	***H:*** 33 ***T:***

Редни бр. Бр.стан.	ПИЈЕЗОМЕТАР локација-ознака	Ранг. ст. Бр.мер.	Географ. ширина дужина	Кота "0" (мнм)	Вис. над. дела цеви (м)	Дубина уграђене цеви (м)	Почетак рада	Страна
97 **216**	**Кукинци-Слатина**	II 3	43 49 25 20 29 01	227.98	0.7	19.4	01.01.1987.	***H:*** 33 ***T:***
98 **217**	**Станчићи**	I 6	43 52 21 20 26 44	225.27	0.82	9	01.01.1987.	***H:*** 33 ***T:***
99 **218**	**Станчићи-село**	I 6	43 52 46 20 26 45	227.61	0.5	9	01.01.1987.	***H:*** 34 ***T:***
100 **219**	**Станчићи-осн.школа**	II 6	43 53 07 20 27 11	227.56	0.5	7	01.01.1987.	***H:*** 34 ***T:***

Назив подручја: Јужна Морава Укупно пијезометара: 32

100 **218**	**Доња Врежина**	II 3	43 19 33 21 57 21	210.05	0.7	6.5	01.11.1949.	***H:*** 35 ***T:***
101 **500**	**Бобовиште-село(насип)**	I 6	43 33 16 21 39 29	158.07	0.71	10.98	01.07.1987.	***H:*** 35 ***T:***
102 **501**	**Бобовиште(плантажа)**	I 6	43 33 10 21 39 60	158.98	0.76	8.15	01.07.1987.	***H:*** 35 ***T:***
103 **502**	**Бобовиште**	I 6	43 33 01 21 40 32	159.45	0.58	7.42	01.06.1987.	***H:*** 36 ***T:***
104 **504**	**Житковац-циглана**	II 6	43 31 19 21 42 34	163.48	0.76	9.84	01.07.1987.	***H:*** 36 ***T:*** 6
105 **505**	**Житковац-РО Моравица**	I 6	43 31 30 21 42 58	163.28	0.76	11.54	01.06.1987.	***H:*** 36 ***T:*** 6
106 **506**	**Брзи Брод-Нишава**	II 3	43 18 58 21 58 06	199.91	0.91	9.08	01.04.1987.	***H:*** 37 ***T:***
107 **507**	**Брзи Брод-село**	I 6	43 18 24 21 58 16	203.19	0.79	7.26	01.04.1987.	***H:*** 37 ***T:***
108 **509**	**Медошевац-село**	II 3	43 19 30 21 52 11	188.53	0.85	7.7	01.04.1987.	***H:*** 37 ***T:***
109 **510**	**Медошевац-бетоњерка**	II 3	43 19 10 21 52 04	188.33	0.94	7.06	01.04.1987.	***H:*** 38 ***T:***
110 **511**	**Поповац-село**	I 6	43 20 01 21 49 35	181.31	0.32	5.68	01.04.1987.	***H:*** 38 ***T:***
111 **512**	**Поповац-ФК Будућност**	I 6	43 19 51 21 49 25	181.14	0.31	5.69	01.04.1987.	***H:*** 38 ***T:*** 6
112 **513**	**Ново Село-стара школа**	II 3	43 19 15 21 49 08	181.37	0.2	9.8	01.04.1987.	***H:*** 39 ***T:***
113 **514**	**Мрамор**	I 6	43 18 46 21 47 37	181.69	0.79	6.31	01.04.1987.	***H:*** 39 ***T:*** 7
114 **515**	**Клисура-село**	I 6	43 13 07 21 50 39	192.81	1.04	7	01.07.1988.	***H:*** 39 ***T:*** 7

Редни бр. Бр.стан.	ПИЈЕЗОМЕТАР локација-ознака	Ранг. ст. Бр.мер.	Географ. ширина дужина	Кота "0" (мнм)	Вис. над. дела цеви (м)	Дубина уграђене цеви (м)	Почетак рада	Страна
115 **516**	**Чечина-село**	I 6	43 11 37 21 52 21	194.46	0.84	6.8	01.07.1988.	***H:*** 40 ***T:***
116 **517**	**Доњевачка петља**	II 3	43 11 37 21 51 42	194.98	0.84	8.5	01.07.1988.	***H:*** 40 ***T:***
117 **518**	**Пуста река-Доњевац**	I 6	43 11 33 21 50 50	195.2	1	8.25	01.07.1988.	***H:*** 40 ***T:***
118 **519**	**Доњевац-село**	II 3	43 11 33 21 50 21	198.94	0.76	7.3	01.07.1988.	***H:*** 41 ***T:***
119 **520**	**Турековац-Јабланица**	II 3	42 59 04 21 52 53	235.33	0.15	6.9	01.04.1987.	***H:*** 41 ***T:***
120 **521**	**Турековац-дом здравља**	II 3	42 58 45 21 53 28	238.07	0.6	7.1	01.04.1987.	***H:*** 41 ***T:***
121 **522**	**Турековац-раскрсница**	II 3	42 58 21 21 53 51	237.34	0.46	7.59	01.04.1987.	***H:*** 42 ***T:***
122 **523**	**Пуковац-село**	I 6	43 10 02 21 51 39	197.02	1.05	7.5	01.07.1988.	***H:*** 42 ***T:*** 7
123 **527**	**Бадинце-Жижавица**	II 3	42 58 16 22 01 13	235.32	0.62	7.78	01.04.1987.	***H:*** 42 ***T:***
124 **533**	**Доњевац**	I 6	43 12 10 21 50 10	195.68	0.85	7.7	01.07.1988.	***H:*** 43 ***T:***
125 **534**	**Доњевац-кланица**	I 6	43 12 14 21 50 02	195.67	0.81	7.9	01.07.1988.	***H:*** 43 ***T:***
126 **535**	**Доњевац-пут за Орљане**	II 3	43 12 24 21 50 11	191.59	0.86	7.6	01.07.1988.	***H:*** 43 ***T:***
127 **537**	**Шарлинац-висећи мост**	II 3	43 11 34 21 48 21	197.86	0.1	6.4	01.07.1988.	***H:*** 44 ***T:***
128 **538**	**Шарлинац**	II 3	43 11 53 21 48 27	199.17	0.95	9.8	01.07.1988.	***H:*** 44 ***T:***
129 **539**	**Житорађа**	II 3	43 11 34 21 42 53	212.28	0.97	6.6	01.07.1988.	***H:*** 44 ***T:***
130 **540**	**Житорађа**	II 3	43 11 43 21 43 01	212.72	0.96	9.2	01.07.1988.	***H:*** 45 ***T:***
131 **541**	**Глашинце**	II 3	43 12 02 21 43 12	213.99	0.73	6.3	01.07.1988.	***H:*** 45 ***T:***

Назив подручја: Ветерница Укупно пијезометара: 7

136 **379**	**Горња Јајина**	II 3	42 56 07 21 55 54	241.5	0.25	5.75	01.07.1951.	***H:*** 46 ***T:***
137 **386**	**Брза**	II 3	42 51 34 21 53 33	293.44	0.4	14.8	01.07.1951.	***H:*** 46 ***T:***

Редни бр. Бр.стан.	ПИЈЕЗОМЕТАР локација-ознака	Ранг. ст. Бр.мер.	Географ. ширина дужина	Кота "0" (мнм)	Вис. над. дела цеви (м)	Дубина уграђене цеви (м)	Почетак рада	Страна
138 **388**	**Тодоровце**	II 3	42 52 31 21 51 57	267.21	0.4	4.75	01.07.1951.	***H:*** ***T:*** 46
139 **390**	**Горина**	II 3	42 51 09 21 51 57	283.61	0.9	8.75	01.07.1950.	***H:*** ***T:*** 47
140 **524**	**Лесковац-КПД**	II 3	42 58 10 21 57 08	232.34	0.7	11.25	01.04.1987.	***H:*** ***T:*** 47
141 **525**	**Лесковац-КПД**	II 3	42 58 13 21 57 32	232.15	0.46	10.49	01.04.1987.	***H:*** ***T:*** 47
142 **526**	**Лесковац-КПД-Рударе**	II 3	42 58 13 21 57 49	232.12	0.56	9.76	01.04.1987.	***H:*** ***T:*** 48

Назив подручја: Колубара Укупно пијезометара: 21

143 **230A**	**Колубара-ушће**	I 6	44 39 47 20 14 47	74.09	0.6	11.45	01.01.1989.	***H:*** ***T:*** 49
144 **232A**	**Обреновац-аласка колиба**	I 6	44 40 04 20 14 34	74.27	0.76	10.9	01.01.1989.	***H:*** ***T:*** 49
145 **233A**	**Забрежје-насип**	I 6	44 40 46 20 13 44	75.72	0.71	14.64	01.01.1989.	***H:*** ***T:*** 49
146 **234A**	**Забрежје-Савска 22**	I 6	44 40 58 20 12 39	74.85	0.9	14.4	01.01.1989.	***H:*** ***T:*** 50
147 **235A**	**Забрежје-Б.Марковића169**	I 6	44 40 33 20 12 28	75.04	0.84	15.56	01.01.1989.	***H:*** ***T:*** 50
148 **236A**	**Обреновац-Беопетрол**	I 6	44 39 17 20 12 52	75.05	0.6	12.5	01.01.1989.	***H:*** ***T:*** 50
149 **237A**	**Обреновац-хотел**	I 6	44 39 16 20 13 14	74.4	0.95	8.4	01.01.1989.	***H:*** ***T:*** 51
150 **238A**	**Обреновац-водомер**	I 6	44 39 06 20 13 35	75.12	1.03	10	01.01.1989.	***H:*** ***T:*** 51
151 **240A**	**Барич-стара ж.стан.**	I 6	44 39 05 20 15 03	76.95	0.62	11.7	01.01.1988.	***H:*** ***T:*** 51
152 **241A**	**Мислођин**	II 3	44 38 36 20 13 37	76.88	0.86	10.3	01.09.1988.	***H:*** ***T:*** 52
153 **247A**	**Бргуле**	II 6	44 32 09 20 12 35	83.74	0.75	9.24	01.09.1988.	***H:*** ***T:*** 52
154 **251A**	**Ћеманов мост**	I 6	44 30 21 20 06 54	88.58	0.53	11.57	01.01.1989.	***H:*** ***T:*** 52
155 **252A**	**Ћеманов мост-Јабука**	I 6	44 30 13 20 06 53	88.3	1.1	11	01.01.1989.	***H:*** ***T:*** 53
156 **262**	**Ушће**	II 6	44 38 02 20 00 10	80.25	0.25	25.2	06.04.1994.	***H:*** ***T:*** 53

Редни бр. Бр.стан.	ПИЈЕЗОМЕТАР локација-ознака	Ранг. ст. Бр.мер.	Географ. ширина дужина	Кота "0" (мнм)	Вис. над. дела цеви (м)	Дубина уграђене цеви (м)	Почетак рада	Страна
157 **263**	**Дрен**	II 6	44 36 55 20 02 40	81.61	0.5	24.5	01.01.1994.	***Н:*** 53 ***Т:***
159 **831А**	**Гуњевац-пескара**	I 6	44 27 05 20 03 42	99.64	0.89	12.36	01.01.1989.	***Н:*** 54 ***Т:***
160 **834А**	**Бели Брод (ГХС)**	I 6	44 22 14 20 12 19	106.37	0.5	7.3	01.01.1989.	***Н:*** 54 ***Т:*** 8
161 **839А**	**Дивци-Суво поље**	I 6	44 17 41 20 02 33	139.38	1.14	6.67	01.01.1989.	***Н:*** 54 ***Т:***
162 **840А**	**Дивци**	I 6	44 17 43 20 02 19	139.65	1	5	01.01.1989.	***Н:*** 55 ***Т:***
163 **841А**	**Ваљево-ГМС**	I 6	44 16 31 19 55 04	167.97	1.12	6.3	01.01.1989.	***Н:*** 55 ***Т:***
164 **842А**	**Ваљево-пољ.школа**	I 6	44 16 36 19 55 16	167.41	1.09	6.4	01.01.1989.	***Н:*** 55 ***Т:***

Назив подручја: Млава — Укупно пијезометара: 5

165 **297**	**Брадарац**	II 3	44 41 42 21 13 07	73.78	0.27	5.5	10.08.1950.	***Н:*** 56 ***Т:***
166 **299**	**Маљуревац**	II 3	44 40 52 21 13 31	77.25	0.5	5.5	20.08.1950.	***Н:*** 56 ***Т:***
167 **303**	**Братинац**	II 3	44 38 37 21 14 51	78.76	0.4	5.5	10.08.1950.	***Н:*** 56 ***Т:***
168 **304**	**Братинац-село**	II 3	44 38 48 21 15 24	88.16	0.5	13.2	10.08.1950.	***Н:*** 57 ***Т:***
169 **319**	**Велико Село**	II 3	44 29 49 21 17 37	96.55	0.6	5.4	20.08.1950.	***Н:*** 57 ***Т:***

Назив подручја: Мачва — Укупно пијезометара: 40

171 **43**	**Лозничко поље**	3	44 32 54 19 14 14	119.24	0.3	5.75	01.04.1948.	***Н:*** 58 ***Т:***
172 **46**	**Бадовинци**	II 6	44 47 21 19 23 43	88.54	0.35	9.65	01.06.1987.	***Н:*** 58 ***Т:***
173 **49**	**Шабац-Агенција ЈРБ**	II 6	44 46 05 19 42 19	79.99	0.78	9.98	01.06.1987.	***Н:*** 58 ***Т:***
178 **П-1**	**Равње**	II 3	44 56 33 19 24 49	81.81	0.36	15	01.05.2004.	***Н:*** 59 ***Т:***
187 **П-11**	**Црнобарски салаш**	II 3	44 50 04 19 23 21	87.67	0.32	16.9	01.01.2004.	***Н:*** 62 ***Т:***
188 **П-13**	**Штитар**	II 3	44 47 53 19 36 10	81.91	0.19	13.88	01.01.2004.	***Н:*** 62 ***Т:***

Редни бр. Бр.стан.	ПИЈЕЗОМЕТАР локација-ознака	Ранг. ст. Бр.мер.	Географ. ширина дужина	Кота "0" (мнм)	Вис. над. дела цеви (м)	Дубина уграђене цеви (м)	Почетак рада	Страна
189 **П-14**	**Кочин канал**	II 3	44 47 06 19 41 08			15.34	10.01.2004.	***Н:*** ***Т:*** 62
190 **П-15**	**Бадовинци**	II 3	44 45 47 19 22 16	91.31	0.36	11.63	10.01.2004.	***Н:*** ***Т:*** 63
191 **П-16**	**Слепчевић**	II 3	44 45 42 19 34 59			13.63	10.01.2004.	***Н:*** ***Т:*** 63
192 **П-17**	**Мишар-Сава**	II 3	44 44 03 19 43 54	83.41		13.33	10.03.2004.	***Н:*** ***Т:*** 63
193 **П-18**	**Дуваниште**	II 3	44 44 16 19 31 27			13.03	10.01.2004.	***Н:*** ***Т:*** 64
194 **П-19**	**Богосавац**	II 3	44 43 37 19 36 47			14.5	20.03.2004.	***Н:*** ***Т:*** 64
179 **П-2**	**Засавица И - доња**	II 3	44 57 07 19 30 22	80.73	0.33	17.87	20.03.2004.	***Н:*** ***Т:*** 59
195 **П-20**	**Прњавор**	II 3	44 42 20 19 24 32			15.57	20.03.2004.	***Н:*** ***Т:*** 64
196 **П-21**	**Липолист**	II 3	44 42 42 19 32 08			12.5	20.03.2004.	***Н:*** ***Т:*** 65
197 **П-22**	**Стража**	II 3	44 37 41 19 16 38			14.57	01.01.2004.	***Н:*** ***Т:*** 65
198 **П-23**	**Липнички Шор**	II 3	44 34 58 19 15 44			15.7	10.01.2004.	***Н:*** ***Т:*** 65
199 **П-24**	**Лозница-поље**	II 3	44 32 29 19 13 56			13.17	10.01.2004.	***Н:*** ***Т:*** 66
180 **П-3**	**Мач.Митровица**	II 3	44 57 32 19 36 44	79.7	0.34	12.6	10.04.2004.	***Н:*** ***Т:*** 59
181 **П-4**	**Чевритија**	II 3	44 55 09 19 41 01			14	01.01.2004.	***Н:*** ***Т:*** 60
182 **П-5**	**Баново Поље**	II 3	44 55 00 19 27 13	82.81	0.34	14	01.04.2004.	***Н:*** ***Т:*** 60
183 **П-6**	**Црна Бара**	II 3	44 52 51 19 24 10	82.52	0.38	13.98	01.01.2004.	***Н:*** ***Т:*** 60
184 **П-7**	**Баново поље**	II 3	44 51 29 19 28 08	83.47	0.26	15.2	10.03.2004.	***Н:*** ***Т:*** 61
185 **П-8**	**Глушци**	II 3	44 53 19 19 33 16	81.34	0.36	17.62	01.01.2004.	***Н:*** ***Т:*** 61
186 **П-9**	**Узвеће**	II 3	44 52 57 19 37 19			15.81	01.01.2004.	***Н:*** ***Т:*** 61

Редни бр. Бр.стан.	ПИЈЕЗОМЕТАР локација-ознака	Ранг. ст. Бр.мер.	Географ. ширина дужина	Кота "0" (мнм)	Вис. над. дела цеви (м)	Дубина уграђене цеви (м)	Почетак рада	Страна
207 **Пд-7110**	**Шишиновача**	I 3	44 44 24 19 21 33	96.12		14.67	10.01.2004.	***Н:*** 68 ***Т:***
208 **Пд-7111**	**Пуревине**	I 3	44 44 05 19 20 40	98.69		25.63	10.01.2004.	***Н:*** 69 ***Т:***
200 **Пд-713**	**Ноћај-поље**	I 3	44 56 18 19 33 35	80.86		23.88	10.03.2004.	***Н:*** 66 ***Т:***
201 **Пд-714**	**Ноћај**	I 3	44 55 50 19 32 32	80.13	0.44	18.55	01.04.2004.	***Н:*** 66 ***Т:***
202 **Пд-715**	**Глушци**	I 6	44 52 21 19 31 59	82.47	0.47	26.45	01.01.2004.	***Н:*** 67 ***Т:***
203 **Пд-716**	**Богатић-противградна**	I 3	44 50 40 19 31 27	83.26	0.37	16.6	01.04.2004.	***Н:*** 67 ***Т:*** 8
204 **Пд-717**	**Клење**	I 3	44 47 32 19 25 48	87.83		17.44	10.01.2004.	***Н:*** 67 ***Т:*** 8
205 **Пд-718**	**Бадовинци**	I 3	44 46 37 19 24 38	89.32	0.29	19.38	10.01.2004.	***Н:*** 68 ***Т:*** 9
206 **Пд-719**	**Горње Поље**	I 3	44 44 30 19 21 59	94.87		25.88	10.01.2004.	***Н:*** 68 ***Т:*** 9
209 **Пд-721**	**Дреновац**	I 6	44 51 21 19 43 08	77.23	0.27	25.13	01.01.2004.	***Н:*** 69 ***Т:***
210 **Пд-722**	**Дреновац**	I 6	44 51 16 19 41 55	78.7	0.36	15.93	01.01.2004.	***Н:*** 69 ***Т:***
211 **Пд-723**	**Шеварице**	I 6	44 51 16 19 39 42	80.98	0.03	25.88	01.01.2004.	***Н:*** 70 ***Т:***
212 **Пд-724**	**Причиновић**	I 6	44 51 15 19 37 40	80.88	0.34	14.8	01.01.2004.	***Н:*** 70 ***Т:***
213 **Пд-725**	**М.Метковић**	I 6	44 51 17 19 34 50	81.21	0.19	16.78	01.01.2004.	***Н:*** 70 ***Т:***
214 **Пд-726**	**Богатић**	I 3	44 49 09 19 31 42	83.7	0.49	16.8	20.01.2004.	***Н:*** 71 ***Т:*** 9

Назив подручја: Панчевачки рит Укупно пијезометара: 4

215 **163**	**Борча-дубок**	II 3	44 52 33 20 28 26	73.79	0.4	30	01.01.1994.	***Н:*** 72 ***Т:***
216 **164**	**Борча**	II 3	44 52 33 20 28 25	72.52	0.32	12	01.01.1994.	***Н:*** 72 ***Т:***
217 **165**	**Чуварница-дубок**	II 6	44 51 16 20 27 49	71.76	0.42	32	01.01.1994.	***Н:*** 72 ***Т:***
218 **166**	**Чуварница**	II 6	44 51 16 20 27 49	71.88	0.37	12	01.01.1994.	***Н:*** 73 ***Т:***

Редни бр. Бр.стан.	ПИЈЕЗОМЕТАР локација-ознака	Ранг. ст. Бр.мер.	Географ. ширина дужина	Кота "0" (мнм)	Вис. над. дела цеви (м)	Дубина уграђене цеви (м)	Почетак рада	Страна
Назив подручја:	Подунавље				Укупно пијезометара:	4		
219 **601**	**Циглана**	II 3	44 44 32 21 26 30	70.79	0.26	32	01.01.1994.	***H:*** 74 ***T:***
220 **602**	**Влашки гај**	II 3	44 44 17 21 26 40	69.36	0.51	28.3	01.01.1994.	***H:*** 74 ***T:***
221 **603**	**Царине**	II 3	44 44 00 21 27 18	70.99	0.44	8.5	01.05.1994.	***H:*** 74 ***T:***
222 **604**	**Кумане**	II 3	44 43 48 21 27 59	72.72	0.54	11.45	01.05.1994.	***H:*** 75 ***T:***
Назив подручја:	Бачка				Укупно пијезометара:	51		
227 **0011**	**Сомбор-ГМС (С-1)**	I 6		86.95	0.16	15.04	09.08.1989.	***H:*** 76 ***T:*** 10
228 **0011/1**	**Сомбор (С-1/1)**	II 3		87.05	0.22	5.98	09.08.1989.	***H:*** 76 ***T:*** 10
229 **0011/2**	**Сомбор (С-1/2)**	II 3		86.99	0.16	4.04	09.08.1989.	***H:*** 76 ***T:*** 10
230 **0011/3**	**Сомбор (С-1/3)**	II 3		87.04	0.17	3.03	09.08.1989.	***H:*** 77 ***T:***
231 **0011/Д**	**Сомбор (С-1/Д)**	I 6		86.79	0.06	29.64	09.08.1989.	***H:*** 77 ***T:*** 11
232 **0021**	**Алекса Шантић-парк (АШ-**	II 3		119.55	0.12	11.08	09.08.1989.	***H:*** 77 ***T:*** 11
233 **0021/1**	**Алекса Шантић-парк (АШ-**	I 6		119.57	0.16	7.04	09.08.1989.	***H:*** 78 ***T:*** 11
234 **0021/Д**	**Алекса Шантић-парк (АШ-**	I 6		119.41	0.05	38.15	09.08.1989.	***H:*** 78 ***T:*** 12
235 **0021-д**	**Алекса Шантић-парк (АШ-**	II 3		119.51	0.12	20.08	09.08.1989.	***H:*** 78 ***T:*** 12
236 **0031**	**Суботица-Микићево (М-1)**	I 6		109.95	0.09	24.11	01.09.1989.	***H:*** 79 ***T:***
237 **0031/1**	**Суботица (М-1/1)**	II 6		110.03	0.16	11.04	01.09.1989.	***H:*** 79 ***T:***
238 **0031/2**	**Суботица (М-1/2)**	II 6		110.04	0.16	8.04	01.09.1989.	***H:*** 79 ***T:***
239 **0031/3**	**Суботица (М-1/3)**	II 6		110.04	0.11	7.09	01.09.1989.	***H:*** 80 ***T:***
240 **0041**	**Његошево (НЈ-1)**	II 3		103.97	0.2	15.5	24.08.1989.	***H:*** 80 ***T:***

Редни бр. Бр.стан.	ПИЈЕЗОМЕТАР локација-ознака	Ранг. ст. Бр.мер.	Географ. ширина дужина	Кота "0" (мнм)	Вис. над. дела цеви (м)	Дубина уграђене цеви (м)	Почетак рада	Страна
241 **0041/1**	**Његошево (НЈ-1/1)**	II 3		103.95	0.15	10.05	24.08.1989.	***Н:*** 80 ***Т:***
242 **0041/Д**	**Његошево (НЈ-1/Д)**	I 6		104	0.22	28.96	24.08.1989.	***Н:*** 81 ***Т:***
243 **0051**	**Стеријино-парк (СТ-1)**	I 6		88.97	0.1	10.1	15.03.1990.	***Н:*** 81 ***Т:***
244 **0051/1**	**Стеријино (СТ-1/1)**	II 3		88.97	0.24	6.96	15.03.1990.	***Н:*** 81 ***Т:***
245 **0051/Д**	**Стеријино (СТ-1/Д)**	I 6		89.03	0.12	23.58	15.03.1990.	***Н:*** 82 ***Т:***
246 **0061**	**Надаљ (НА-1)**	I 6		81.62	0.16	12.04	15.03.1990.	***Н:*** 82 ***Т:*** 12
247 **0061/1**	**Надаљ (НА-1/1)**	II 3		81.59	0.18	7.02	15.03.1990.	***Н:*** 82 ***Т:***
248 **0061/2**	**Надаљ (НА-1/2)**	II 3		81.59	0.18	5.02	15.03.1990.	***Н:*** 83 ***Т:***
249 **0061/Д**	**Надаљ (НА-1/Д)**	I 6		81.67	0.13	15.57	15.03.1990.	***Н:*** 83 ***Т:*** 13
250 **0071**	**Врбас-фарма (ВР-1)**	I 6		86.49	0.14	24.56	15.03.1990.	***Н:*** 83 ***Т:***
251 **0071/1**	**Врбас (ВР-1/1)**	II 3		86.54	0.13	14.07	15.03.1990.	***Н:*** 84 ***Т:***
252 **0071/2**	**Врбас (ВР-1/2)**	II 3		86.62	0.19	9.51	15.03.1990.	***Н:*** 84 ***Т:***
253 **0071/Д**	**Врбас (ВР-1/Д)**	I 6		86.54	0.19	35.01	15.03.1990.	***Н:*** 84 ***Т:***
254 **0081**	**Бач (Б-1)**	I 6		82.09	0.14	20.05	09.08.1989.	***Н:*** 85 ***Т:***
255 **0081/1**	**Бач (Б-1/1)**	II 3		82.08	0.14	8.56	09.08.1989.	***Н:*** 85 ***Т:***
256 **0081/2**	**Бач (Б-1/2)**	II 3		82.04	0.13	3.27	09.08.1989.	***Н:*** 85 ***Т:***
257 **0081/3**	**Бач (Б-1/3)**	II 3		82.08	0.16	2.54	09.08.1989.	***Н:*** 86 ***Т:***
258 **0091**	**Нови Сад-ГМС (РШ-1)**	I 6		85.25	-0.17	21.9	01.09.1989.	***Н:*** 86 ***Т:***
259 **0091/1**	**Нови Сад (РШ-1/1)**	II 6		85.54	-0.08	11.9	01.09.1989.	***Н:*** 86 ***Т:***

Редни бр. Бр.стан.	ПИЈЕЗОМЕТАР локација-ознака	Ранг. ст. Бр.мер.	Географ. ширина дужина	Кота "0" (мнм)	Вис. над. дела цеви (м)	Дубина уграђене цеви (м)	Почетак рада	Страна
260 **0092**	**Нови Сад (РШ-2)**	II 6		82.29	-0.14	14.9	01.09.1989.	***Н:*** 87 ***Т:***
261 **0093**	**Нови Сад (РШ-3)**	II 6		83.81	-0.1	14.9	01.09.1989.	***Н:*** 87 ***Т:***
262 **0381/Д**	**Кањижа (ТКА-1/Д)**	I 6		78.32	0.71	24.79	01.10.1990.	***Н:*** 87 ***Т:***
263 **0382/Д**	**Кањижа (ТКА-2/Д)**	II 3		83.36	0.92	26.08	01.10.1990.	***Н:*** 88 ***Т:***
264 **0383**	**Кањижа (ТКА-3)**	I 6		78.34	0.71	9.29	01.10.1990.	***Н:*** 88 ***Т:***
265 **0384**	**Кањижа (ТКА-4)**	II 3		78.38	0.87	9.13	01.10.1990.	***Н:*** 88 ***Т:***
266 **0385**	**Кањижа (ТКА-5)**	II 3		78.14	0.93	9.07	01.10.1990.	***Н:*** 89 ***Т:***
267 **0386**	**Кањижа (ТКА-6)**	II 3		77.9	0.81	11.19	01.10.1990.	***Н:*** 89 ***Т:***
272 **0401/Д**	**Бурза (ТВР-1/Д)**	I 6		78.31	0.93	23.07	01.08.1990.	***Н:*** 91 ***Т:*** 14
268 **040-2Д**	**Бурза (ТВР-2/Д)**	II 3		75.12	0.89	21.21	01.08.1990.	***Н:*** 89 ***Т:*** 13
269 **040-4**	**Бурза (ТВР-4)**	II 6		76.71	0.89	11.31	01.08.1990.	***Н:*** 90 ***Т:*** 13
270 **040-5**	**Бурза (ТВР-5)**	II 3		76.28	0.84	11.36	01.08.1990.	***Н:*** 90 ***Т:*** 14
271 **040-6**	**Бурза (ТВР-6)**	II 3		75.66	0.91	10.39	01.08.1990.	***Н:*** 90 ***Т:*** 14
274 **114**	**Чуруг (325)**	II 3		81.43	0.5	9.5	01.01.1953.	***Н:*** 91 ***Т:***
275 **115**	**Госпођинци (333)**	II 3		81.6	0.5	9.5	01.01.1953.	***Н:*** 91 ***Т:***
276 **116**	**Темерин (335)**	II 3		80.33	0.5	9.5	01.01.1953.	***Н:*** 92 ***Т:***
277 **117**	**Бачки Јарак (362)**	II 3		81.28	0.5	9.5	01.01.1953.	***Н:*** 92 ***Т:***
278 **314**	**Ратково (314)**	II 3	45 26 53 19 20 30	85.39			01.01.1953.	***Н:*** 92 ***Т:***

Назив подручја: Банат Укупно пијезометара: 83

279 **0101**	**Б.Аранђелово (БА-1)**	I 6		80.07	0.18	7.2	10.08.1989.	***Н:*** 93 ***Т:***

Редни бр. Бр.стан.	ПИЈЕЗОМЕТАР локација-ознака	Ранг. ст. Бр.мер.	Географ. ширина дужина	Кота "0" (мнм)	Вис. над. дела цеви (м)	Дубина уграђене цеви (м)	Почетак рада	Страна
280 **0101/1**	**Б.Аранђелово (БА-1/1)**	II 3		80.09	0.18	5.2	10.08.1989.	***Н:*** 93 ***Т:***
281 **0101/Д**	**Б.Аранђелово (БА-1/Д)**	I 6		80.06	0.19	20.2	10.08.1989.	***Н:*** 93 ***Т:***
282 **0101-д**	**Б.Аранђелово (БА-1-д)**	II 3		80.11	0.19	11.2	10.08.1989.	***Н:*** 94 ***Т:***
283 **0111**	**Кикинда (Кинђа) (К-1)**	I 6		79.78	0.17	10.7	01.08.1989.	***Н:*** 94 ***Т:***
284 **0111/1**	**Кикинда (К-1/1)**	II 3		79.7	0.14	5.2	01.08.1989.	***Н:*** 94 ***Т:***
285 **0111/2**	**Кикинда (К-1/2)**	II 3		79.84	0.28	3.2	01.08.1989.	***Н:*** 95 ***Т:***
286 **0111/Д**	**Кикинда (К-1/Д)**	I 6		79.87	0.2	33.4	01.08.1989.	***Н:*** 95 ***Т:***
287 **0121**	**Н.Црња-маш.радион. (НЦ-**	I 6		77.16	0.24	17.4	15.03.1990.	***Н:*** 95 ***Т:*** 15
288 **0121/1**	**Нова Црња (НЦ-1/1)**	II 3		77.17	0.26	6.2	15.03.1990.	***Н:*** 96 ***Т:***
289 **0121/2**	**Нова Црња (НЦ-1/2)**	II 3		77.18	0.27	4.8	15.03.1990.	***Н:*** 96 ***Т:***
290 **0131/1**	**Крајишник-фбр. (КР-1/1)**	I 6		79.14	0.26	6.2	15.03.1990.	***Н:*** 96 ***Т:***
291 **0131/2**	**Крајишник (КР-1/2)**	II 3		79.06	0.21	4.2	15.03.1990.	***Н:*** 97 ***Т:***
292 **0131/Д**	**Крајишник (КР-1/Д)**	I 6		79.1	0.2	16.2	15.03.1990.	***Н:*** 97 ***Т:***
293 **0141**	**Зрењанин (ГМС) (ЗР-1)**	I 6		81.03	0.22	43.5	01.08.1989.	***Н:*** 97 ***Т:***
294 **0141/1**	**Зрењанин (ЗР-1/1)**	II 3		80.94	0.21	26.7	01.08.1989.	***Н:*** 98 ***Т:***
295 **0141/Д**	**Зрењанин (ЗР-1/Д)**	I 6		81	0.17	12.2	01.08.1989.	***Н:*** 98 ***Т:***
296 **0141-д**	**Зрењанин (ЗР-1-д)**	II 3		80.98	0.19	8.2	01.08.1989.	***Н:*** 98 ***Т:***
297 **0141д1**	**Зрењанин (ЗР-1-д-1)**	II 3		81.06	0.22	18.7	01.08.1989.	***Н:*** 99 ***Т:***
298 **0151**	**Локве-комбинат (ЛК-1)**	I 6		76.5	0.07	19.3	07.08.1989.	***Н:*** 99 ***Т:***

Редни бр. Бр.стан.	ПИЈЕЗОМЕТАР локација-ознака	Ранг. ст. Бр.мер.	Географ. ширина дужина	Кота "0" (мнм)	Вис. над. дела цеви (м)	Дубина уграђене цеви (м)	Почетак рада	Страна
299 **0151/1**	**Локве (ЛК-1/1)**	II 3		76.54	0.14	8.2	07.08.1989.	***Н:*** 99 ***Т:***
300 **0151/2**	**Локве (ЛК-1/2)**	II 3		76.5	0.15	4.2	07.08.1989.	***Н:*** 100 ***Т:***
301 **0151/3**	**Локве (ЛК-1/3)**	II 3		76.6	0.25	3.7	07.08.1989.	***Н:*** 100 ***Т:***
302 **0161**	**Дебељача-ПИК (ДБ-1)**	I 6		81.07	0.17	8	25.01.1990.	***Н:*** 100 ***Т:*** 15
303 **0161/1**	**Дебељача (ДБ-1/1)**	II 6		81.08	0.19	5.2	25.01.1990.	***Н:*** 101 ***Т:*** 15
304 **0161/2**	**Дебељача (ДБ-1/2)**	II 6		81.07	0.19	4.01	25.01.1990.	***Н:*** 101 ***Т:*** 16
305 **0161/Д**	**Дебељача (ДБ-1/Д)**	I 6		81.09	0.19	30.2	25.01.1990.	***Н:*** 101 ***Т:*** 16
306 **0171**	**Б.Карловац (ГМС)(БК-1)**	I 6		93.82	0.11	17.2	01.09.1989.	***Н:*** 102 ***Т:*** 16
307 **0171/1**	**Б.Карловац (БК-1/1)**	II 3		93.87	0.13	10.2	01.09.1989.	***Н:*** 102 ***Т:*** 17
308 **0171/2**	**Б.Карловац (БК-1/2)**	II 3		93.82	0.11	5.89	01.09.1989.	***Н:*** 102 ***Т:*** 17
309 **0171/Д**	**Б.Карловац (БК-1/Д)**	I 6		93.7	0.06	32.2	01.09.1989.	***Н:*** 103 ***Т:*** 17
310 **0172**	**Б.Карловац (БК-2)**	II 3		89.62	0.12	17.2	01.09.1989.	***Н:*** 103 ***Т:***
311 **0172/1**	**Б.Карловац (БК-2/1)**	II 3		89.7	0.18	10.2	01.09.1989.	***Н:*** 103 ***Т:*** 18
312 **0173**	**Б.Карловац (БК-3)**	II 3		96.02	0.12	17.2	01.09.1989.	***Н:*** 104 ***Т:*** 18
313 **0181**	**Ковин-пољ.школа (КО-1)**	I 6		78.53	0.18	15.9	08.08.1989.	***Н:*** 104 ***Т:***
314 **0181/1**	**Ковин (КО-1/1)**	II 6		78.61	0.2	8.6	08.08.1989.	***Н:*** 104 ***Т:***
315 **0181/Д**	**Ковин (КО-1/Д)**	I 6		78.63	0.23	29.2	08.08.1989.	***Н:*** 105 ***Т:***
316 **0181-д**	**Ковин (КО-1-д)**	II 6		78.62	0.23	21.7	08.08.1989.	***Н:*** 105 ***Т:***
317 **0371/1**	**Нови Кнежевац (ТК-1/1)**	I 6		78.78	0.92	10.08	01.07.1990.	***Н:*** 105 ***Т:*** 18

Редни бр. Бр.стан.	ПИЈЕЗОМЕТАР локација-ознака	Ранг. ст. Бр.мер.	Географ. ширина дужина	Кота "0" (мнм)	Вис. над. дела цеви (м)	Дубина уграђене цеви (м)	Почетак рада	Страна
318 **0371/Д**	**Нови Кнежевац (ТК-1/Д)**	I 6		78.8	0.88	27.12	01.07.1990.	***Н:*** 106 ***Т:*** 19
319 **0372/1**	**Нови Кнежевац (ТК-2/1)**	II 3		78.46	0.93	10.07	01.07.1990.	***Н:*** 106 ***Т:***
320 **0372/Д**	**Нови Кнежевац (ТК-2/Д)**	II 3		78.78	1.28	27.72	01.07.1990.	***Н:*** 106 ***Т:***
321 **0373/Д**	**Нови Кнежевац (ТК-3/Д)**	II 3		78.08	0.75	25.25	01.07.1990.	***Н:*** 107 ***Т:***
322 **0374**	**Нови Кнежевац (ТК-4)**	II 3		78.49	0.95	13.55	01.07.1990.	***Н:*** 107 ***Т:***
323 **0375**	**Нови Кнежевац (ТК-5)**	II 3		77.87	0.91	8.09	01.07.1990.	***Н:*** 107 ***Т:***
324 **0376**	**Нови Кнежевац (ТК-6)**	II 3		78.22	0.85	8.15	01.07.1990.	***Н:*** 108 ***Т:***
325 **0391/1**	**Падеј (ТП-1/1)**	I 6		77.8	0.92	12.5	05.07.1990.	***Н:*** 108 ***Т:***
326 **0391/Д**	**Падеј (ТП-1/Д)**	I 6		77.81	0.94	22.4	05.07.1990.	***Н:*** 108 ***Т:***
327 **0392**	**Падеј (ТП-2)**	II 3		77.18	0.96	12.8	05.07.1990.	***Н:*** 109 ***Т:***
328 **0393**	**Падеј (ТП-3)**	II 3		77.56	0.94	12.5	05.07.1990.	***Н:*** 109 ***Т:***
329 **0394**	**Падеј (ТП-4)**	II 3		77.75	0.87	12.5	05.07.1990.	***Н:*** 109 ***Т:***
330 **0395**	**Падеј (ТП-5)**	II 3		77.32	0.97	13	05.07.1990.	***Н:*** 110 ***Т:***
331 **0396**	**Падеј (ТП-6)**	II 3		76.79	0.85	13	05.07.1990.	***Н:*** 110 ***Т:***
332 **0401**	**Бурза-Велики рит (ТБ-1)**	I 6		77.66	0.9	12.1	01.08.1990.	***Н:*** 110 ***Т:*** 19
333 **0402/Д**	**Бурза (ТБ-2/Д)**	I 6		75.73	0.91	21.69	01.08.1990.	***Н:*** 111 ***Т:*** 19
334 **0403/Д**	**Бурза (ТБ-3/Д)**	II 3		76.14	0.93	32.07	01.08.1990.	***Н:*** 111 ***Т:***
335 **0404**	**Бурза (ТБ-4)**	II 3		75.81	0.86	19.64	01.08.1990.	***Н:*** 111 ***Т:***
336 **0406**	**Бурза (ТБ-6)**	II 6		80.64	0.67	17.33	01.08.1990.	***Н:*** 112 ***Т:***

Редни бр. Бр.стан.	ПИЈЕЗОМЕТАР локација-ознака	Ранг. ст. Бр.мер.	Географ. ширина дужина	Кота "0" (мнм)	Вис. над. дела цеви (м)	Дубина уграђене цеви (м)	Почетак рада	Страна
337 **0451/Д**	**Сечањ (ТД-1/Д)**	I 6		76.34	0.52	17.48	01.09.1990.	***Н:*** 112 ***Т:*** 20
338 **0452**	**Сечањ (ТД-2)**	II 3		76.32	0.49	6.01	01.09.1990.	***Н:*** 112 ***Т:***
339 **0452/Д**	**Сечањ (ТД-2/Д)**	II 3		76.31	0.49	17.5	01.09.1990.	***Н:*** 113 ***Т:***
340 **0453**	**Сечањ (ТД-3)**	II 3		79.22	0.37	21.2	01.09.1990.	***Н:*** 113 ***Т:***
341 **0453/Д**	**Сечањ (ТЛ-/Д3)**	I 6		79.62	0.48	22	01.09.1990.	***Н:*** 113 ***Т:*** 0
342 **045Л1**	**Сечањ (ТЛ-1)**	I 6		78.92	0.51	19.5	01.09.1990.	***Н:*** 114 ***Т:*** 32
343 **045Л2**	**Сечањ (ТЛ-2)**	II 3		78.67	0.21	20.2	01.09.1990.	***Н:*** 114 ***Т:***
344 **045Л5**	**Сечањ (ТЛ-5)**	II 3		79.6	0.38	11.12	01.09.1990.	***Н:*** 114 ***Т:***
346 **0492**	**Врачев Гај (НВГ-2)**	II 6		81.42	0.9	9.1	01.01.1991.	***Н:*** 115 ***Т:***
347 **0493**	**Врачев Гај (НВГ-3)**	II 6		77.24	0.94	8.06	01.01.1991.	***Н:*** 115 ***Т:***
348 **199**	**Дужине (Д-1)**	3		78.2	0.52	8.5	17.05.1991.	***Н:*** 115 ***Т:***
349 **227**	**Ватин (ВА-1)**	II 3		81.5	0.44	9.5	01.01.1971.	***Н:*** 116 ***Т:***
350 **230**	**Гудурица (ГУ-1)**	II 3		112.32	0.52	10.5	01.01.1971.	***Н:*** 116 ***Т:***
351 **236/1**	**Јерменовци (Ј-1)**	II 3		79.26	0.55	8.5	01.01.1993.	***Н:*** 116 ***Т:***
352 **304/4**	**Стража (СТ-1)**	II 3		107.56	0.42	20.4	01.01.1971.	***Н:*** 117 ***Т:***
353 **332**	**Чешко Село (ЧС-1)**	II 3		110.98	0.43	15.5	01.01.1971.	***Н:*** 117 ***Т:***
354 **340/А**	**Црвена Црква (ЦЦ-1)**	II 3		80.63	0.55		01.01.1971.	***Н:*** 117 ***Т:***
355 **372**	**Кусић (КУ-1)**	II 3		96.26	0.6	10.5	01.01.1971.	***Н:*** 118 ***Т:***
356 **373/А**	**Банатска Паланка (БП-1)**	II 3		93.43	0.44	11		***Н:*** 118 ***Т:***

Редни бр. Бр.стан.	ПИЈЕЗОМЕТАР локација-ознака	Ранг. ст. Бр.мер.	Географ. ширина дужина	Кота "0" (мнм)	Вис. над. дела цеви (м)	Дубина уграђене цеви (м)	Почетак рада	Страна
358 **ЛП1012**	**Дубовац**	II 3		75.26	0.71	17.79	01.05.1997.	***Н:*** 118 ***Т:***
359 **ЛП927**	**Црвеначки рит**	II 3		69.15	0.85	14.15	01.05.1997.	***Н:*** 119 ***Т:***
360 **П8**	**Дубовац**	II 3		94.79	0.85	14.15	01.05.1997.	***Н:*** 119 ***Т:***
361 **ПД25**	**Иваново**	II 3		69.66	0.35	17	01.05.1997.	***Н:*** 119 ***Т:***
362 **ПП721**	**Старчево**	II 3		70.97	0.3	9	01.05.1997.	***Н:*** 120 ***Т:***
363 **ПП930**	**Ковин**	II 3		71.41	0.35	10.15	01.05.1997.	***Н:*** 120 ***Т:***

Назив подручја: Срем Укупно пијезометара: 23

364 **0191**	**Марадик (МА-1)**	I 6	45 06 19 20 00 38	164.85	0.1	18.2	20.03.1990.	***Н:*** 121 ***Т:*** 20
365 **0191/Д**	**Марадик (МА-1/Д)**	I 6	45 06 19 20 00 38	164.86	0.18	25.2	20.03.1990.	***Н:*** 121 ***Т:*** 20
366 **0201**	**Инђија-Инђија семе (ИН-1)**	I 6	45 03 19 20 06 26	112.13	0.2	16.4	20.03.1990.	***Н:*** 121 ***Т:*** 21
367 **0201/1**	**Инђија (ИН-1/1)**	II 3	45 03 19 20 06 26	112.13	0.23	10.2	20.03.1990.	***Н:*** 122 ***Т:***
368 **0201/Д**	**Инђија (ИН-1/Д)**	I 6	45 03 19 20 06 26	112.14	0.22	22.2	20.03.1990.	***Н:*** 122 ***Т:*** 21
369 **0221**	**Никинци-економија (НИ-1)**	I 6	44 50 48 19 50 38	80.45	0.16	16.4	20.03.1990.	***Н:*** 122 ***Т:*** 21
370 **0221/1**	**Никинци (НИ-1/1)**	II 3	44 50 48 19 50 38	80.47	0.16	8.7	20.03.1990.	***Н:*** 123 ***Т:***
371 **0221/2**	**Никинци (НИ-1/2)**	II 3	44 50 48 19 50 38	80.49	0.17	5.2	20.03.1990.	***Н:*** 123 ***Т:***
372 **0221/Д**	**Никинци (НИ-1/Д)**	6	44 50 48 19 50 38	80.47	0.16	24.6	20.03.1990.	***Н:*** 123 ***Т:*** 22
373 **0231**	**Лађарак-ГМС (Л-1)**	I 6	45 00 33 19 33 37	81.65	0.18	10.7	21.08.1989.	***Н:*** 124 ***Т:*** 22
374 **0231/1**	**Лађарак (Л-1/1)**	II 6	45 00 33 19 33 37	81.68	0.15	6.2	21.08.1989.	***Н:*** 124 ***Т:***
375 **0231/2**	**Лађарак (Л-1/2)**	II 6	45 00 33 19 33 37	81.75	0.2	4.2	21.08.1989.	***Н:*** 124 ***Т:***
376 **0231/Д**	**Лађарак (Л-1/Д)**	I 6	45 00 33 19 33 37	81.56	0.1	42.2	21.08.1989.	***Н:*** 125 ***Т:*** 22

Редни бр. Бр.стан.	ПИЈЕЗОМЕТАР локација-ознака	Ранг. ст. Бр.мер.	Географ. ширина дужина	Кота "0" (мнм)	Вис. над. дела цеви (м)	Дубина уграђене цеви (м)	Почетак рада	Страна
377 **0231-д**	**Лаћарак (Л-1-д)**	II 6	45 00 33 19 33 37	81.7	0.25	25.2	21.08.1989.	***Н:*** 125 ***Т:***
378 **0241**	**Шид-ант.радио Шид (С-1)**	I 6	45 07 41 19 13 17	101.22	0.06	11.7	17.08.1989.	***Н:*** 125 ***Т:*** 23
379 **0241/Д**	**Шид (С-1/Д)**	I 6	45 07 41 19 13 17	101.06	0.08	41.2	17.08.1989.	***Н:*** 126 ***Т:***
380 **0241-д**	**Шид (С-1-д)**	II 3	45 07 41 19 13 17	101.08	0.07	31.2	17.08.1989.	***Н:*** 126 ***Т:***
381 **0241д1**	**Шид (С-1-д-1)**	II 3	45 07 41 19 13 17	101.1	0.15	17.05	17.08.1989.	***Н:*** 126 ***Т:***
382 **137**	**Обреж (137)**	II 3	44 44 15 19 58 30	78.99	0.55	7	01.01.1949.	***Н:*** 127 ***Т:***
383 **145**	**Прхово (145)**	II 3	44 52 59 20 00 20	77.67	0.4	6	01.01.1949.	***Н:*** 127 ***Т:***
384 **146**	**Крњешевци**	II 3	44 53 10 20 08 28	76.1	0.55	6	01.01.1949.	***Н:*** 127 ***Т:***
386 **67**	**Сремска Митровица (67)**	II 2	44 59 52 19 40 08	85.74	0.14		01.06.1949.	***Н:*** 128 ***Т:***
387 **85**	**Сремска Митровица (85)**	II 2	44 57 19 19 40 22	81.57	0.43			***Н:*** 128 ***Т:***

Редни бр. Бр. Стан.	ПИЈЕЗОМЕТАР локација - ознака	Рангст. Бр.мер.	Географ. ширина дужина	Кота "0" (мнЈм)	Вис.над. дела	Дубина уграђене цеви	Почетак	Страна
			ГЛАВНЕ СТАНИЦЕ					
Назив подручја: ВЕЛИКА МОРАВА				**Укупно пијезометара:**			**1**	
1	Пожаревац П-1	ГЛ		78.8				Н: 129 Т: 24
Назив подручја: ЗАПАДНА МОРАВА				**Укупно пијезометара:**			**3**	
1	Крушевац К-1	ГЛ						Н: 130 Т:
2	Крушевац К-2	ГЛ						Н: 131 Т:
3	Крушевац К-3	ГЛ						Н: 132
Назив подручја: ЈУЖНА МОРАВА				**Укупно пијезометара:**			**4**	
1	Лесковац Л-1	ГЛ						Н: 133 Т:
2	Лесковац Л-2	ГЛ						Н: 134 Т:
3	Лесковац Л-3	ГЛ						Н: 135 Т:
4	Лесковац Л-4	ГЛ						Н: 136 Т:
Назив подручја: МАЧВА				**Укупно пијезометара:**			**4**	
1	Богатић Б-1	ГЛ						Н: 137 Т: 25
2	Богатић Б-2	ГЛ						Н: 138 Т: 26
3	Богатић Б-3	ГЛ						Н: 139 Т: 27
4	Богатић Б-4	ГЛ						Н: 140 Т: 28
Назив подручја: ПОДУНАВЉЕ				**Укупно пијезометара:**			**4**	
1	Неготин Н-1	ГЛ						Н: 141 Т: 29
2	Неготин Н-2	ГЛ						Н: 142 Т: 30
3	Неготин Н-3	ГЛ						Н: 143 Т: 31
4	Неготин Н-4	ГЛ						Н: 144 Т: 32

ТАБЕЛАРНИ И ГРАФИЧКИ ПРЕГЛЕДИ ПОДАТАКА МЕРЕЊА

РАСПОРЕД ПОДРУЧЈА

Подручје

ВЕЛИКА МОРАВА

ПОДРУЧЈЕ
ВЕЛИКА МОРАВА

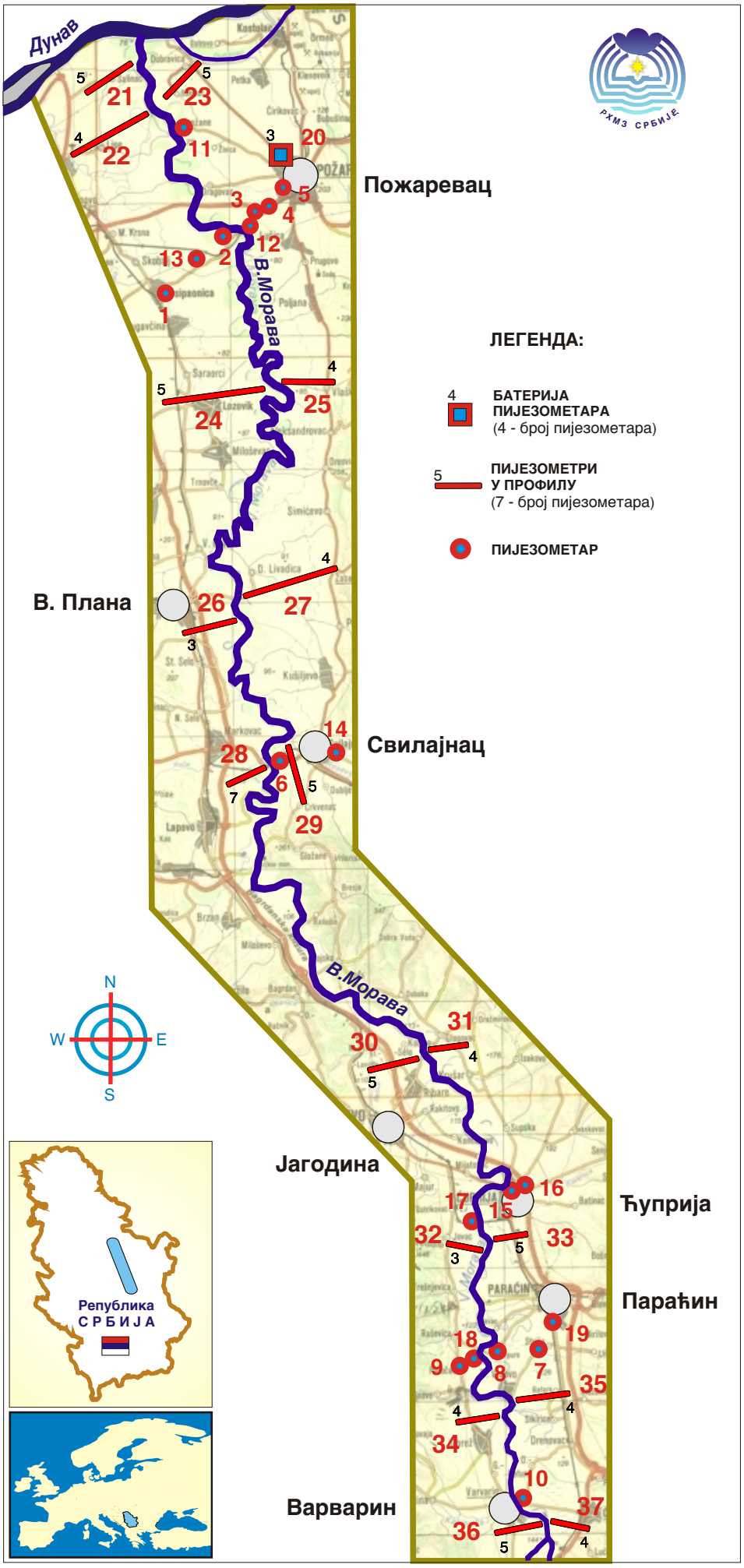

НИВО ПОДЗЕМНИХ ВОДА (см) *ГОДИНА:* 2006

Шифра станице: 901А ***Подручје:*** ***Кота "0" (мнм):*** 78.37

Назив пијезометра: Осипаоница село *Велика Морава* ***Кота терена (мнм):*** 77.52

Дан	*I*	*II*	*III*	*IV*	*V*	*VI*	*VII*	*VIII*	*IX*	*X*	*XI*	*XII*
01	337		300		254	280	279	292	298	313	317	322
10	330	329	294	242	260	270	286	298	303	315	320	323
20		292	265	237	270	274	292	298	308	323	322	313
Ср.	334	311	286	240	261	275	286	296	303	317	320	319
Макс.	330	292	265	237	254	270	279	292	298	313	317	313
Мин.	337	329	300	242	270	280	292	298	308	323	322	323

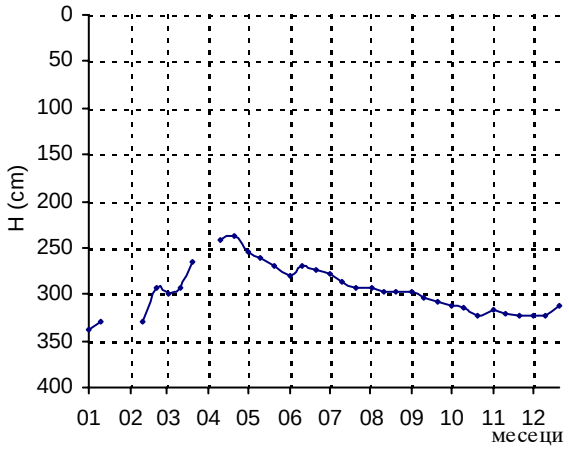

Год. макс: 237 Ср. год: 296 Год. мин: 337

Датум: 20.04.2006. Т (°C) ☑ Датум: 01.01.2006.

Шифра станице: 904А ***Подручје:*** ***Кота "0" (мнм):*** 79.81

Назив пијезометра: Осипаоница-водна зајед. *Велика Морава* ***Кота терена (мнм):*** 79.11

Дан	*I*	*II*	*III*	*IV*	*V*	*VI*	*VII*	*VIII*	*IX*	*X*	*XI*	*XII*
01	867		826		664	695	735	795	832	857	872	884
10	850	832	808	738	670	715	748	804	838	858	877	887
20		843	774	684	670	723	768	826	842	866	880	891
Ср.	859	838	803	711	668	711	750	808	837	860	876	887
Макс.	850	832	774	684	664	695	735	795	832	857	872	884
Мин.	867	843	826	738	670	723	768	826	842	866	880	891

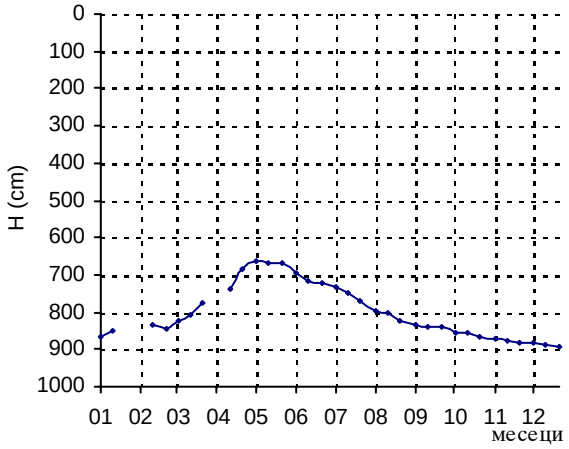

Год. макс: 664 Ср. год: 801 Год. мин: 891

Датум: 01.05.2006. Т (°C) ☐ Датум: 20.12.2006.

Шифра станице: 908А ***Подручје:*** ***Кота "0" (мнм):*** 78.18

Назив пијезометра: Љубичево-ергела *Велика Морава* ***Кота терена (мнм):*** 77.41

Дан	*I*	*II*	*III*	*IV*	*V*	*VI*	*VII*	*VIII*	*IX*	*X*	*XI*	*XII*
01	858		835		738	762	765	787	807	800	806	814
10	850	845	825	772	742	764	770	795	807	800	804	816
20		850	804	747	745	758	780	802	804	800	810	820
Ср.	854	848	821	760	742	761	772	795	806	800	807	817
Макс.	850	845	804	747	738	758	765	787	804	800	804	814
Мин.	858	850	835	772	745	764	780	802	807	800	810	820

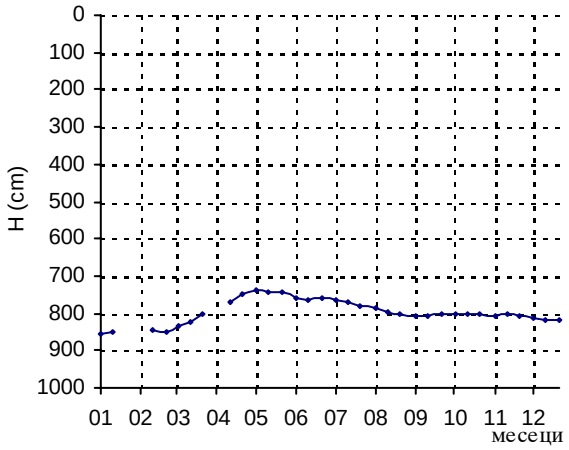

Год. макс: 738 Ср. год: 796 Год. мин: 858

Датум: 01.05.2006. Т (°C) ☑ Датум: 01.01.2006.

НИВО ПОДЗЕМНИХ ВОДА (см) ГОДИНА: 2006

Шифра станице: 909А **Подручје:** **Кота "0" (мнм):** 78.06

Назив пијезометра: Љубичево-петља *Велика Морава* **Кота терена (мнм):** 77.26

Дан	I	II	III	IV	V	VI	VII	VIII	IX	X	XI	XII
01	799		792		728	722	715	725	728	738	740	748
10	800	795	787	761	724	723	717	728	729	738	744	750
20		795	780	740	718	715	720	728	732	737	746	755
Ср.	800	795	786	751	723	720	717	727	730	738	743	751
Макс.	799	795	780	740	718	715	715	725	728	737	740	748
Мин.	800	795	792	761	728	723	720	728	732	738	746	755

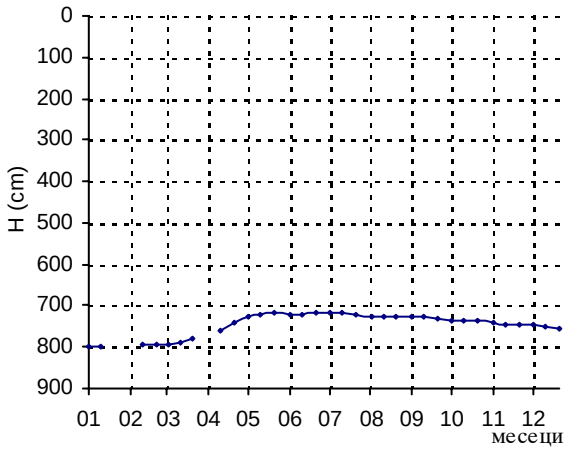

Год. макс: 715 Ср. год: 745 Год. мин: 800

Датум: 20.06.2006. Т (°C) ☑ Датум: 10.01.2006.

Шифра станице: 910А **Подручје:** **Кота "0" (мнм):** 77.75

Назив пијезометра: Пожаревац-шећерана *Велика Морава* **Кота терена (мнм):** 76.96

Дан	I	II	III	IV	V	VI	VII	VIII	IX	X	XI	XII
01	746		736		692	680	675	680	680	684	686	696
10	746	740	734	710	684	682	675	680	680	684	690	696
20		736	728	700	680	675	675	680	682	685	692	698
Ср.	746	738	733	705	685	679	675	680	681	684	689	697
Макс.	746	736	728	700	680	675	675	680	680	684	686	696
Мин.	746	740	736	710	692	682	675	680	682	685	692	698

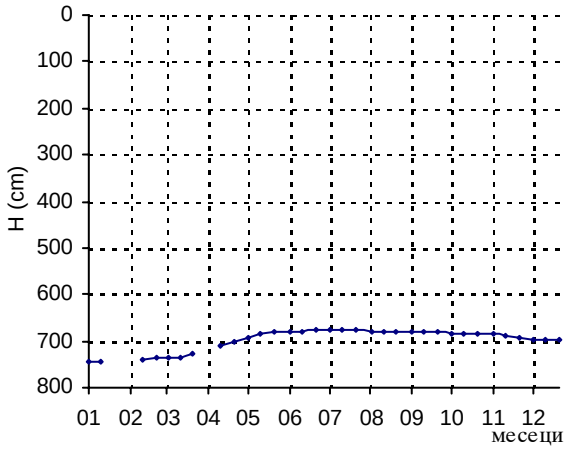

Год. макс: 675 Ср. год: 697 Год. мин: 746

Датум: 20.06.2006. Т (°C) ☑ Датум: 01.01.2006.

Шифра станице: 937А **Подручје:** **Кота "0" (мнм):** 100.24

Назив пијезометра: Свилајнац-термоелектрана *Велика Морава* **Кота терена (мнм):** 99.95

Дан	I	II	III	IV	V	VI	VII	VIII	IX	X	XI	XII
01			486		367	410	445	484	509	540	554	563
10	520	515	466	368	380	418	453	493	517	546	556	573
20		503	417	350	392	428	470	508	529	552	558	574
Ср.	520	509	456	359	380	419	456	495	518	546	556	570
Макс.	520	503	417	350	367	410	445	484	509	540	554	563
Мин.	520	515	486	368	392	428	470	508	529	552	558	574

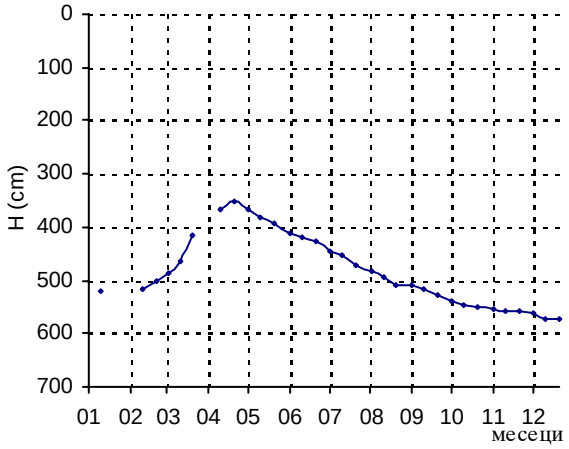

Год. макс: 350 Ср. год: 483 Год. мин: 574

Датум: 20.04.2006. Т (°C) ☑ Датум: 20.12.2006.

НИВО ПОДЗЕМНИХ ВОДА (см) ГОДИНА: 2006

Шифра станице: 951А **Подручје:** **Кота "0" (мнм):** 126.8

Назив пијезометра: Стрижа-нова *Велика Морава* **Кота терена (мнм):** 126.29

Дан	I	II	III	IV	V	VI	VII	VIII	IX	X	XI	XII
01	183	178	174	178	172	180	188	198	211	221	228	231
10	181	177	174	166	173	183	190	201	214	224	230	228
20	177	175	169	169	177	185	195	208	218	226	230	225
Ср.	180	177	172	171	174	183	191	202	214	224	229	228
Макс.	177	175	169	166	172	180	188	198	211	221	228	225
Мин.	183	178	174	178	177	185	195	208	218	226	230	231

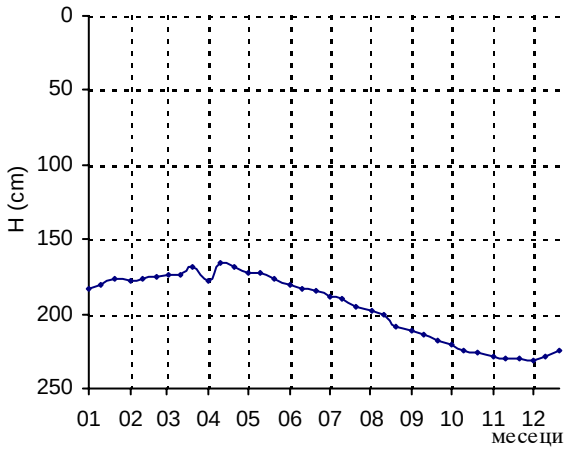

Год. макс: 166 Ср. год: 195 Год. мин: 231

Датум: 10.04.2006. Датум: 01.12.2006.

Шифра станице: 952 **Подручје:** **Кота "0" (мнм):** 125.46

Назив пијезометра: Чепуре *Велика Морава* **Кота терена (мнм):** 124.66

Дан	I	II	III	IV	V	VI	VII	VIII	IX	X	XI	XII
10	512	486	386	333	367	423	472	501	527	528		
20	518	470	302	340	386	442	483	507	531	534		
30	504	431	327	348	399	461	491	512	522	545		
Ср.	511	462	338	340	384	442	482	507	527	536		
Макс.	504	431	302	333	367	423	472	501	522	528		
Мин.	518	486	386	348	399	461	491	512	531	545		

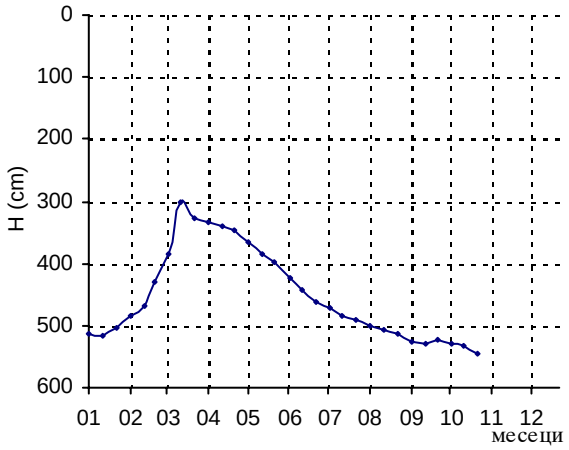

Год. макс: 302 Ср. год: 453 Год. мин: 545

Датум: 20.03.2006. T (°C) ☐ Датум: 30.10.2006.

Шифра станице: 954а **Подручје:** **Кота "0" (мнм):** 124.77

Назив пијезометра: Поточац *Велика Морава* **Кота терена (мнм):** 124.61

Дан	I	II	III	IV	V	VI	VII	VIII	IX	X	XI	XII
01	748	756	748	428	512	638	682	714	736	738	744	736
10	752	752	382	452	556	646	694	723	738	742	744	732
20	752	748	382	468	602	663	704	723	738	742	740	732
Ср.	751	752	504	449	557	649	693	720	737	741	743	733
Макс.	748	748	382	428	512	638	682	714	736	738	740	732
Мин.	752	756	748	468	602	663	704	723	738	742	744	736

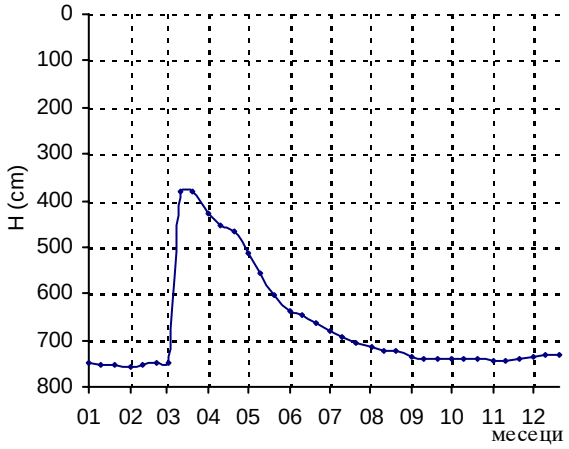

Год. макс: 382 Ср. год: 669 Год. мин: 756

Датум: 10.03.2006. Датум: 01.02.2006.

НИВО ПОДЗЕМНИХ ВОДА (см) ГОДИНА: 2006

Шифра станице: 958а **Подручје:** **Кота "0" (мнм):** 130.46

Назив пијезометра: Варварин-мост *Велика Морава* **Кота терена (мнм):** 130.3

Дан	I	II	III	IV	V	VI	VII	VIII	IX	X	XI	XII
01	579	603	607	426	517	586	608	640	639	651	648	657
10	558	607	525	430	520	524	618	638	660	651	642	660
20	586	525	394	440	540	590	628	651	667	651	653	645
Ср.	574	578	509	432	526	567	618	643	655	651	648	654
Макс.	558	525	394	426	517	524	608	638	639	651	642	645
Мин.	586	607	607	440	540	590	628	651	667	651	653	660

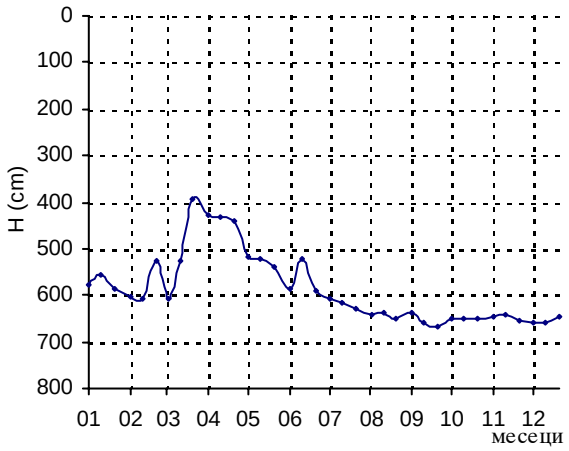

Год. макс: 394 Ср. год: 588 Год. мин: 667

Датум: 20.03.2006. Датум: 20.09.2006.

Шифра станице: 966 **Подручје:** **Кота "0" (мнм):** 75.31

Назив пијезометра: Брежане *Велика Морава* **Кота терена (мнм):** 74.72

Дан	I	II	III	IV	V	VI	VII	VIII	IX	X	XI	XII
01	453	503	427	314	277	329	456	486	530	543	550	562
10	461	534	403	332	379	360	474	512	534	539	556	565
20	471	526	337	219	396	381	480	534	539	547	563	549
Ср.	462	521	389	288	351	357	470	511	534	543	556	559
Макс.	453	503	337	219	277	329	456	486	530	539	550	549
Мин.	471	534	427	332	396	381	480	534	539	547	563	565

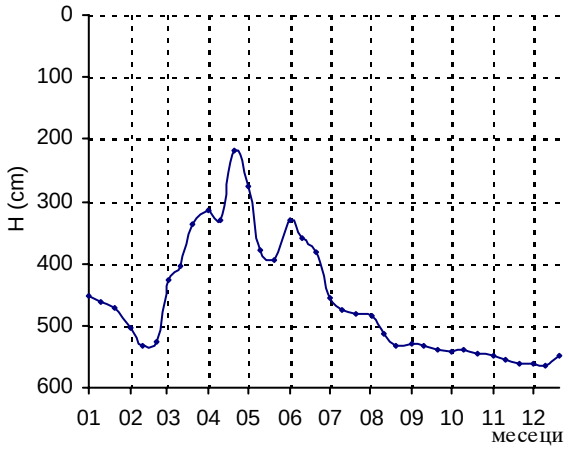

Год. макс: 219 Ср. год: 462 Год. мин: 565

Датум: 20.04.2006. T (°C) ☐ Датум: 10.12.2006.

Шифра станице: 973 **Подручје:** **Кота "0" (мнм):** 80.45

Назив пијезометра: Љубичевски мост *Велика Морава* **Кота терена (мнм):** 78.96

Дан	I	II	III	IV	V	VI	VII	VIII	IX	X	XI	XII
01	874	851	815	634	771	877	896	942	943	961	958	965
10	896	957	822	710	782	812	906	947	963	968	946	969
20	903	896	690	685	824	849	924	955	976	961	961	962
Ср.	891	901	776	676	792	846	909	948	961	963	955	965
Макс.	874	851	690	634	771	812	896	942	943	961	946	962
Мин.	903	957	822	710	824	877	924	955	976	968	961	969

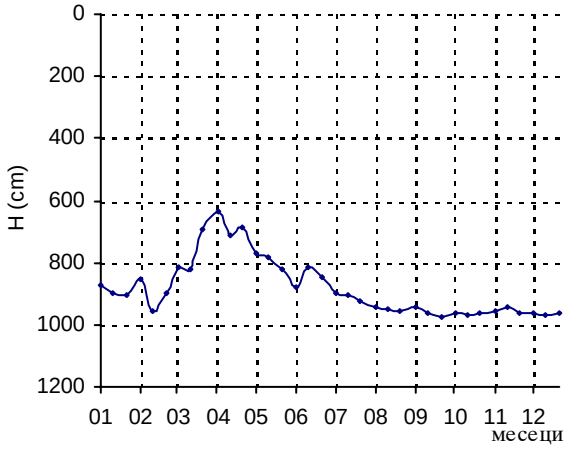

Год. макс: 634 Ср. год: 882 Год. мин: 976

Датум: 01.04.2006. T (°C) ☐ Датум: 20.09.2006.

НИВО ПОДЗЕМНИХ ВОДА (см) ГОДИНА: 2006

Шифра станице: 974 **Подручје:** **Кота "0" (мнм):** 78.72

Назив пијезометра: Осипаоница-поље *Велика Морава* **Кота терена (мнм):** 78.22

Дан	I	II	III	IV	V	VI	VII	VIII	IX	X	XI	XII
01	466		425		350	357	357	384	400	416	430	443
10	460	453	425	370	357	353	364	388	406	418	436	447
20		430	400	357	350	350	376	394	410	428	438	449
Ср.	463	442	417	364	352	353	366	389	405	421	435	446
Макс.	460	430	400	357	350	350	357	384	400	416	430	443
Мин.	466	453	425	370	357	357	376	394	410	428	438	449

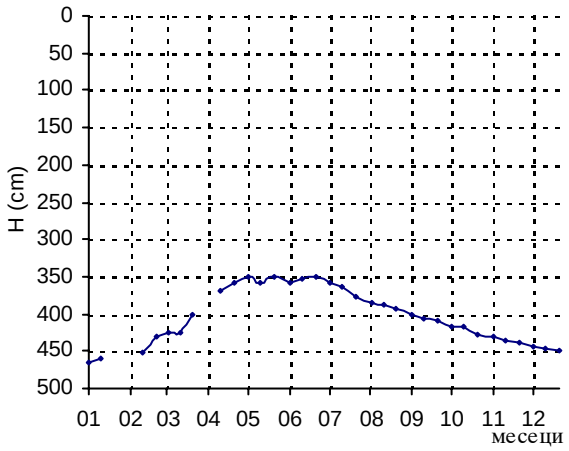

Год. макс: 350 Ср. год: 403 Год. мин: 466

Датум: 01.05.2006. T (°C) ☐ Датум: 01.01.2006.

Шифра станице: 977 **Подручје:** **Кота "0" (мнм):** 106.92

Назив пијезометра: Свилајнац *Велика Морава* **Кота терена (мнм):** 106.32

Дан	I	II	III	IV	V	VI	VII	VIII	IX	X	XI	XII
01	643		627		492	533	566	614	635	661	679	696
10	645	654	608	523	495	540	581	618	640	667	684	707
20		639	560	492	508	553	600	636	644	676	687	697
Ср.	644	647	598	508	498	542	582	623	640	668	683	700
Макс.	643	639	560	492	492	533	566	614	635	661	679	696
Мин.	645	654	627	523	508	553	600	636	644	676	687	707

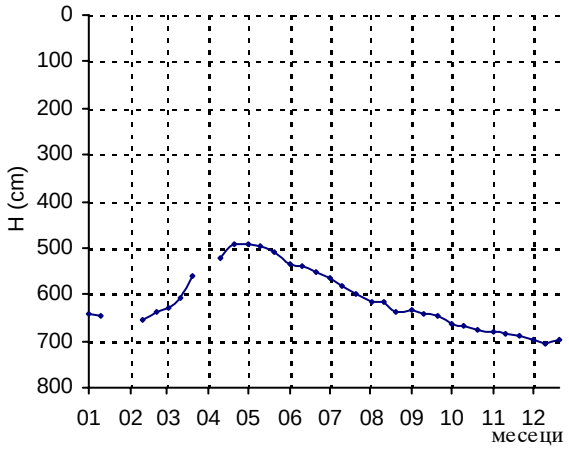

Год. макс: 492 Ср. год: 612 Год. мин: 707

Датум: 20.04.2006. T (°C) ☐ Датум: 10.12.2006.

Шифра станице: 982 **Подручје:** **Кота "0" (мнм):** 118.99

Назив пијезометра: Ћуприја-парк *Велика Морава* **Кота терена (мнм):** 118.19

Дан	I	II	III	IV	V	VI	VII	VIII	IX	X	XI	XII
01	560	574	505	207	521	557	590	641	664	681	668	675
10	572	567	486	291	536	562	631	648	678	685	670	678
20	580	534	427	472	548	576	636	654	689	679	672	670
Ср.	571	558	473	323	535	565	619	648	677	682	670	674
Макс.	560	534	427	207	521	557	590	641	664	679	668	670
Мин.	580	574	505	472	548	576	636	654	689	685	672	678

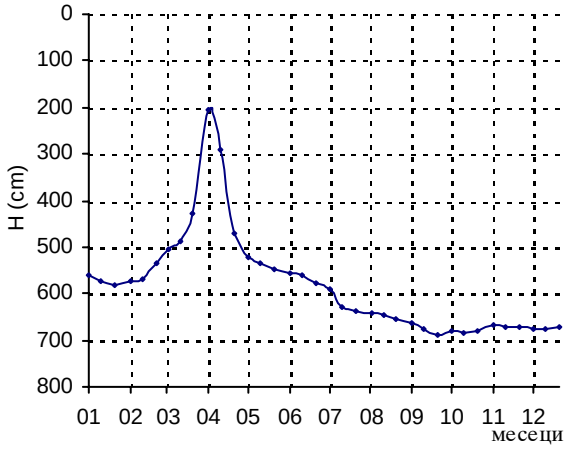

Год. макс: 207 Ср. год: 583 Год. мин: 689

Датум: 01.04.2006. T (°C) ☐ Датум: 20.09.2006.

НИВО ПОДЗЕМНИХ ВОДА (см) ГОДИНА: 2006

Шифра станице: 983 **Подручје:** **Кота "0" (мнм):** 123.18

Назив пијезометра: Метеоролошка ст.-Ћуприја *Велика Морава* **Кота терена (мнм):** 122.57

Дан	I	II	III	IV	V	VI	VII	VIII	IX	X	XI	XII
01	831	853	817	676	708	771	798	831	871	895	904	915
10	843	858	805	687	730	785	811	854	881	898	908	922
20	847	842	763	673	765	789	819	862	891	899	912	916
Ср.	840	851	795	679	734	782	809	849	881	897	908	918
Макс.	831	842	763	673	708	771	798	831	871	895	904	915
Мин.	847	858	817	687	765	789	819	862	891	899	912	922

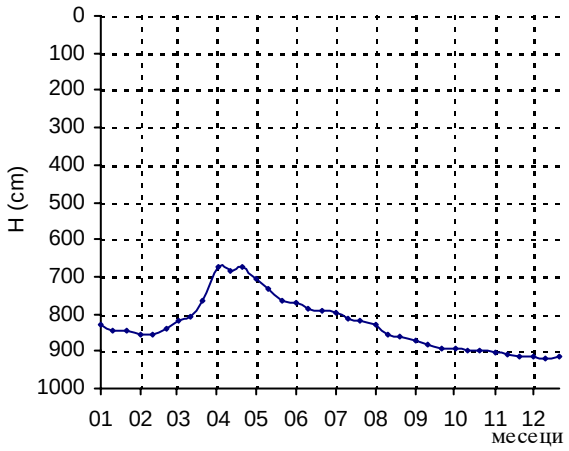

Год. макс: 673 Ср. год: 829 Год. мин: 922

Датум: 20.04.2006. T (°C) ☐ Датум: 10.12.2006.

Шифра станице: 986 **Подручје:** **Кота "0" (мнм):** 123.44

Назив пијезометра: Поточац-поље *Велика Морава* **Кота терена (мнм):** 122.62

Дан	I	II	III	IV	V	VI	VII	VIII	IX	X	XI	XII
10	338	338		135	286	332	354	354	372	380	322	374
20	342	336		146	312	345	362	362	374	378	318	366
30	342	318	126	215	328	345	362	362	374	378	318	366
Ср.	341	331	126	165	309	341	359	359	373	379	319	369
Макс.	338	318	126	135	286	332	354	354	372	378	318	366
Мин.	342	338	126	215	328	345	362	362	374	380	322	374

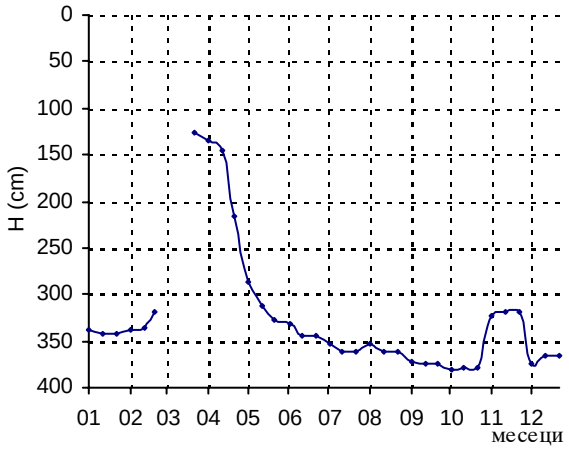

Год. макс: 126 Ср. год: 325 Год. мин: 380

Датум: 30.03.2006. T (°C) ☐ Датум: 10.10.2006.

Шифра станице: 988 **Подручје:** **Кота "0" (мнм):** 130.78

Назив пијезометра: Параћин-Врапче *Велика Морава* **Кота терена (мнм):** 130.19

Дан	I	II	III	IV	V	VI	VII	VIII	IX	X	XI	XII
10	457	472	410	384	409	434	462	488	496	505	514	509
20	457	463	392	384	416	446	471	495	503	506	513	506
30	451	448	358	386	433	465	483	496	518	510	510	500
Ср.	455	461	387	385	419	448	472	493	506	507	512	505
Макс.	451	448	358	384	409	434	462	488	496	505	510	500
Мин.	457	472	410	386	433	465	483	496	518	510	514	509

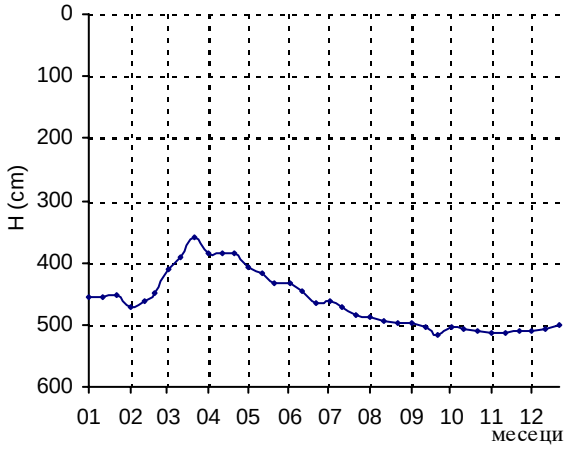

Год. макс: 358 Ср. год: 463 Год. мин: 518

Датум: 30.03.2006. T (°C) ☐ Датум: 30.09.2006.

НИВО ПОДЗЕМНИХ ВОДА (см) *ГОДИНА:* 2006

Шифра станице: ПЛ-111 ***Подручје:*** ***Кота "0" (мнм):***

Назив пијезометра: Шалинац-Кулич *Велика Морава* ***Кота терена (мнм):***

Дан	*I*	*II*	*III*	*IV*	*V*	*VI*	*VII*	*VIII*	*IX*	*X*	*XI*	*XII*
01	356	376	316	227	206	206		380	390	417	428	420
05	356	384	297	202	207	208		387	395	416	428	416
10	367	359	276	145	222	212		386	397	422	423	416
15	371	343	272	122	215	246		388	412	422	421	410
20	375	330	255	161	217	270		383	417	422	417	410
25	376	327	251	201	204	286		386	418	422	416	408
Ср.	367	353	278	176	212	238		385	405	420	422	413
Макс.	356	327	251	122	204	206		380	390	416	416	408
Мин.	376	384	316	227	222	286		388	418	422	428	420

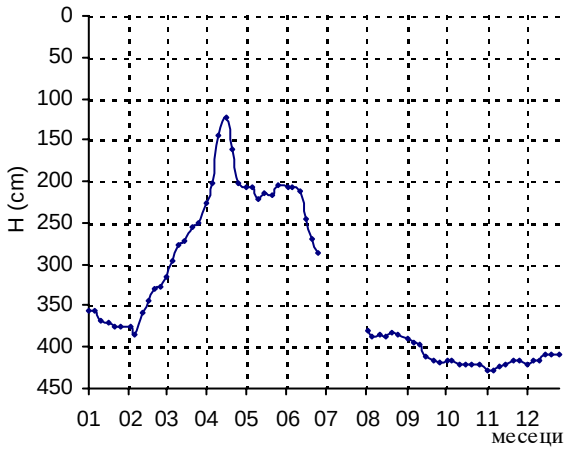

Год. макс: 122 Ср. год: 334 Год. мин: 428

Датум: 15.04.2006. Датум: 01.11.2006.

Шифра станице: ПЛ-112 ***Подручје:*** ***Кота "0" (мнм):***

Назив пијезометра: Шалинац *Велика Морава* ***Кота терена (мнм):***

Дан	*I*	*II*	*III*	*IV*	*V*	*VI*	*VII*	*VIII*	*IX*	*X*	*XI*	*XII*
01	157	147	142	105	107	111		161	161	123	139	166
10	150	144	136	81	115	105		167	185	130	156	171
20	149	145	138	98	118	116		170	126	130	170	175
Ср.	152	145	139	95	113	111		166	157	128	155	171
Макс.	149	144	136	81	107	105		161	126	123	139	166
Мин.	157	147	142	105	118	116		170	185	130	170	175

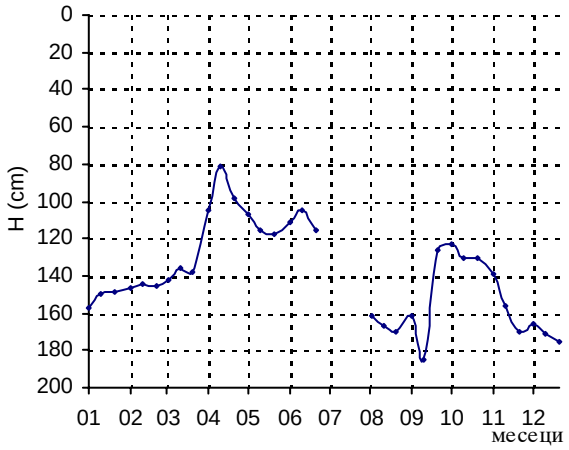

Год. макс: 81 Ср. год: 139 Год. мин: 185

Датум: 10.04.2006. Датум: 10.09.2006.

Шифра станице: ПЛ-113 ***Подручје:*** ***Кота "0" (мнм):***

Назив пијезометра: Шалинац *Велика Морава* ***Кота терена (мнм):***

Дан	*I*	*II*	*III*	*IV*	*V*	*VI*	*VII*	*VIII*	*IX*	*X*	*XI*	*XII*
01	87	80	73	47	15			91	108	114	116	110
10	88	80	66	7	16	32		98	111	118	111	107
20	79	86	61	поп	28	42		110	114	121	104	108
Ср.	85	82	67	27	20	37		100	111	118	110	108
Макс.	79	80	61	7	15	32		91	108	114	104	107
Мин.	88	86	73	47	28	42		110	114	121	116	110

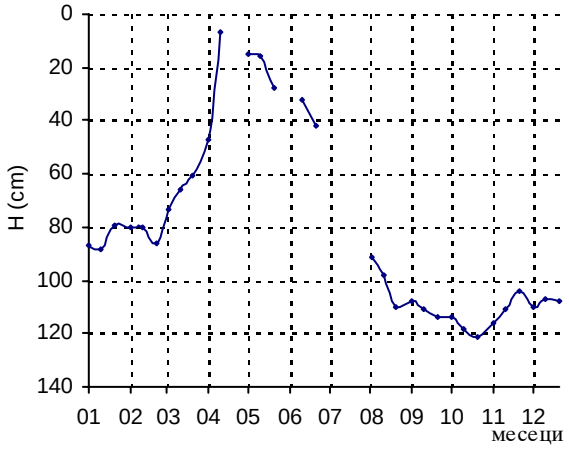

Год. макс: 7 Ср. год: 82 Год. мин: 121

Датум: 10.04.2006. Датум: 20.10.2006.

НИВО ПОДЗЕМНИХ ВОДА (см) *ГОДИНА:* 2006

Шифра станице: ПЛ-114 ***Подручје:*** ***Кота "0" (мнм):*** 69.19

Назив пијезометра: Шалинац *Велика Морава* ***Кота терена (мнм):*** 68.69

Дан	*I*	*II*	*III*	*IV*	*V*	*VI*	*VII*	*VIII*	*IX*	*X*	*XI*	*XII*
01	228	232	214	196	186	190		188	216	237	236	237
10	231	236	206	192	184	188		190	219	234	243	236
20	236	214	206	186	181	185		197	239	237	248	236
Ср.	232	227	209	191	184	188		192	225	236	242	236
Макс.	228	214	206	186	181	185		188	216	234	236	236
Мин.	236	236	214	196	186	190		197	239	237	248	237

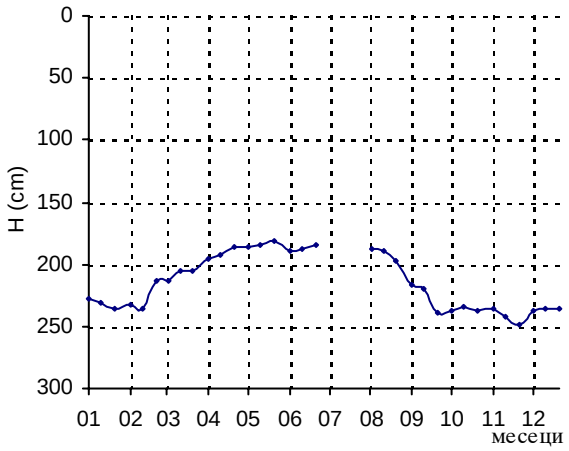

Год. макс: 181 Ср. год: 215 Год. мин: 248

Датум: 20.05.2006. Датум: 20.11.2006.

Шифра станице: ПЛ-115 ***Подручје:*** ***Кота "0" (мнм):*** 70.29

Назив пијезометра: Шалинац *Велика Морава* ***Кота терена (мнм):*** 69.79

Дан	*I*	*II*	*III*	*IV*	*V*	*VI*	*VII*	*VIII*	*IX*	*X*	*XI*	*XII*
01	156	156	130	136	144	143		169	177	181	149	158
05	157	153	133	134	142	148		172	178	180	148	155
10	156	138	134	137	140	160		178	176	180	145	156
15	155	139	136	141	142	171		178	176	179	152	164
20	161	136	137	137	141	184		178	181	178	157	167
25	162	134	140	141	137	183		181	182	176	160	167
Ср.	158	143	135	138	141	165		176	178	179	152	161
Макс.	155	134	130	134	137	143		169	176	176	145	155
Мин.	162	156	140	141	144	184		181	182	181	160	167

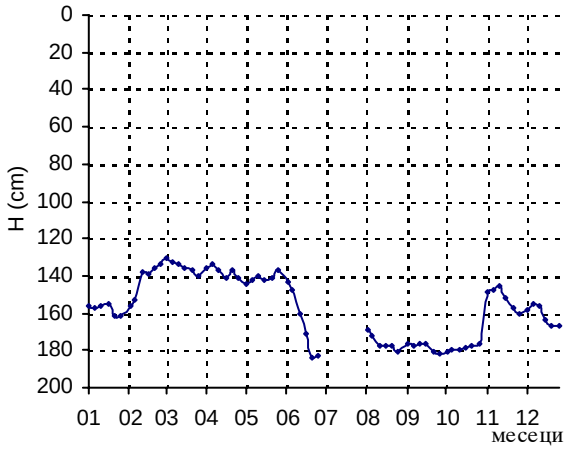

Год. макс: 130 Ср. год: 157 Год. мин: 184

Датум: 01.03.2006. Датум: 20.06.2006.

Шифра станице: ПД-121 ***Подручје:*** ***Кота "0" (мнм):*** 75.96

Назив пијезометра: Дубравица-Липе *Велика Морава* ***Кота терена (мнм):*** 75.46

Дан	*I*	*II*	*III*	*IV*	*V*	*VI*	*VII*	*VIII*	*IX*	*X*	*XI*	*XII*
01	530	522	509	488	351	370	372	425	511	527	541	545
05	529	518	509	468	356	371	375	442	513	530	540	547
10	526	516	507	428	359	372	380	456	517	531	538	550
15	523	512	505	393	363	372	384	466	523	535	535	550
20	522	510	502	363	365	371	386	489	523	537	539	547
25	519	509	503	349	370	367	387	508	528	538	542	544
Ср.	525	515	506	415	361	371	381	464	519	533	539	547
Макс.	519	509	502	349	351	367	372	425	511	527	535	544
Мин.	530	522	509	488	370	372	387	508	528	538	542	550

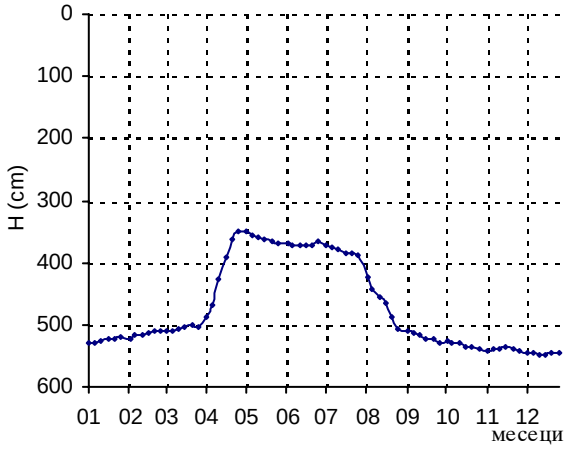

Год. макс: 349 Ср. год: 473 Год. мин: 550

Датум: 25.04.2006. Датум: 10.12.2006.

НИВО ПОДЗЕМНИХ ВОДА (см) ГОДИНА: 2006

Шифра станице: ПД-122 **Подручје:** **Кота "0" (мнм):** 76.24

Назив пијезометра: Дубравица-Липе *Велика Морава* **Кота терена (мнм):** 75.74

Дан	I	II	III	IV	V	VI	VII	VIII	IX	X	XI	XII
01	558	552	542	486	334	347	354	397	503	513	524	524
10	556	546	545	425	338	349	358	445	507	517	526	527
20	549	540	540	328	346	344	365	496	515	521	523	524
Ср.	554	546	542	413	339	347	359	446	508	517	524	525
Макс.	549	540	540	328	334	344	354	397	503	513	523	524
Мин.	558	552	545	486	346	349	365	496	515	521	526	527

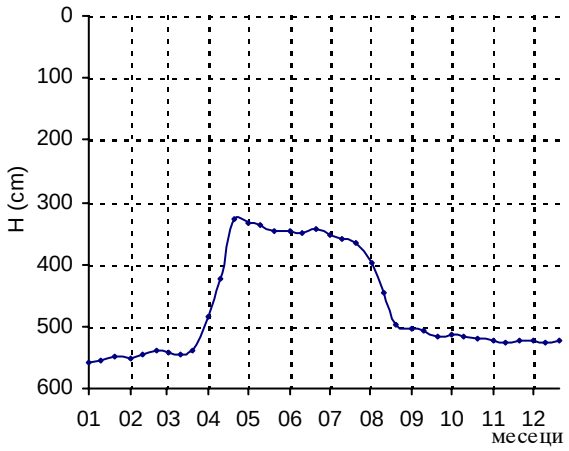

Год. макс: 328 Ср. год: 468 Год. мин: 558

Датум: 20.04.2006. Датум: 01.01.2006.

Шифра станице: ПД-123 **Подручје:** **Кота "0" (мнм):** 75.47

Назив пијезометра: Дубравица-Липе *Велика Морава* **Кота терена (мнм):** 74.97

Дан	I	II	III	IV	V	VI	VII	VIII	IX	X	XI	XII
01	509	501	490	449	335	352	352	402	487	504	513	513
10	505	494	493	397	343	354	362	434	493	506	515	514
20	499	487	492	328	348	349	370	482	502	511	511	512
Ср.	504	494	492	391	342	352	361	439	494	507	513	513
Макс.	499	487	490	328	335	349	352	402	487	504	511	512
Мин.	509	501	493	449	348	354	370	482	502	511	515	514

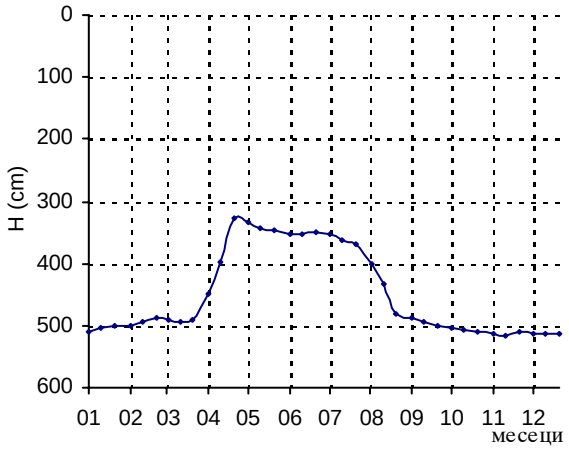

Год. макс: 328 Ср. год: 450 Год. мин: 515

Датум: 20.04.2006. Датум: 10.11.2006.

Шифра станице: ПД-124 **Подручје:** **Кота "0" (мнм):**

Назив пијезометра: Дубравица-Липе *Велика Морава* **Кота терена (мнм):**

Дан	I	II	III	IV	V	VI	VII	VIII	IX	X	XI	XII
01	479	470	461	459	417	430	436	499	531	546	555	557
10	475	466	462	430	422	433	444	472	536	547	555	558
20	470	458	460	411	428	426	448	525	543	552	554	555
Ср.	475	465	461	433	422	430	443	499	537	548	555	557
Макс.	470	458	460	411	417	426	436	472	531	546	554	555
Мин.	479	470	462	459	428	433	448	525	543	552	555	558

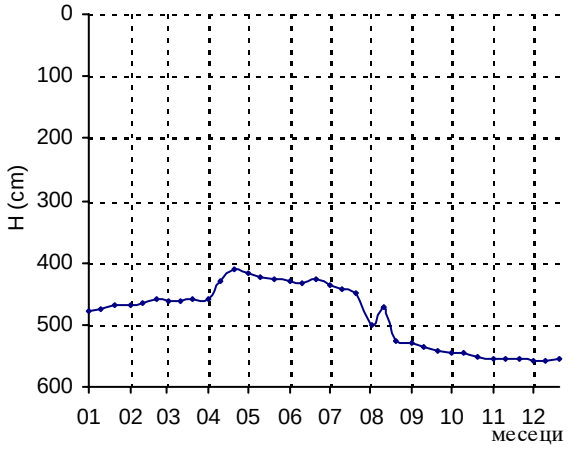

Год. макс: 411 Ср. год: 485 Год. мин: 558

Датум: 20.04.2006. Датум: 10.12.2006.

НИВО ПОДЗЕМНИХ ВОДА (см) *ГОДИНА:* 2006

Шифра станице: ПД-125 ***Подручје:*** ***Кота "0" (мнм):***

Назив пијезометра: Дубравица-Липе *Велика Морава* ***Кота терена (мнм):***

Дан	*I*	*II*	*III*	*IV*	*V*	*VI*	*VII*	*VIII*	*IX*	*X*	*XI*	*XII*
01	559	552	542	527	482	499	502	515	524	539	550	549
05	556	549	544	520	485	500	505	513	526	537	548	552
10	554	548	542	513	488	504	510	516	529	540	547	554
15	555	545	540	505	497	503	513	519	534	543	544	556
20	552	542	539	493	498	499	516	521	536	547	547	553
25	550	541	535	479	500	498	519	521	539	548	548	550
Ср.	554	546	540	506	492	501	511	518	531	542	547	552
Макс.	550	541	535	479	482	498	502	513	524	537	544	549
Мин.	559	552	544	527	500	504	519	521	539	548	550	556

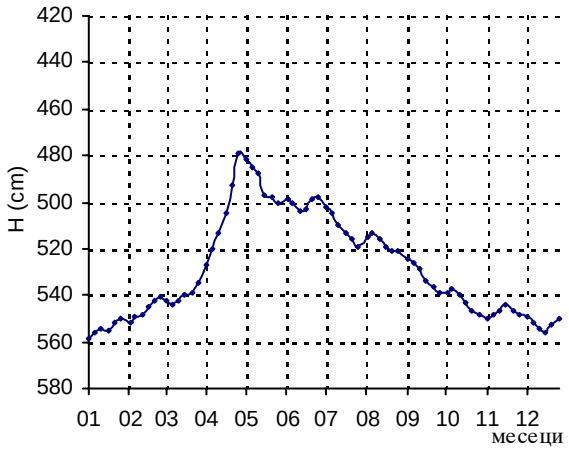

Год. макс: 479 Ср. год: 528 Год. мин: 559

Датум: 25.04.2006. Датум: 01.01.2006.

Шифра станице: ПЛ-131 ***Подручје:*** ***Кота "0" (мнм):***

Назив пијезометра: Лозовик-Влашки До *Велика Морава* ***Кота терена (мнм):***

Дан	*I*	*II*	*III*	*IV*	*V*	*VI*	*VII*	*VIII*	*IX*	*X*	*XI*	*XII*
01	378		300		224	298	350					
10	372	385	235	132	234	310						
20		332	115	170	255	322						
Ср.	375	359	217	151	238	310	350					
Макс.	372	332	115	132	224	298	350					
Мин.	378	385	300	170	255	322	350					

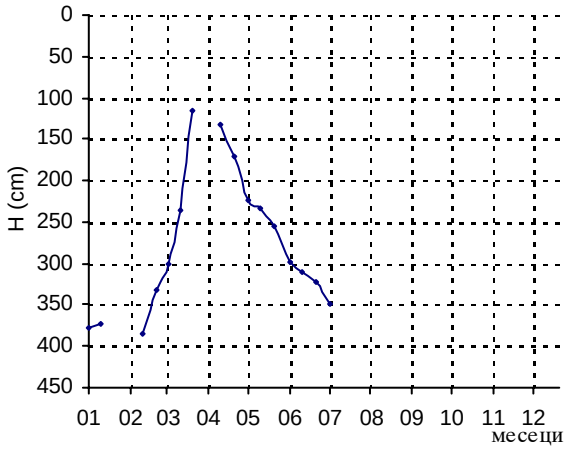

Год. макс: 115 Ср. год: 276 Год. мин: 385

Датум: 20.03.2006. Датум: 10.02.2006.

Шифра станице: ПЛ-132 ***Подручје:*** ***Кота "0" (мнм):*** 85.32

Назив пијезометра: Лозовик-Влашки До *Велика Морава* ***Кота терена (мнм):*** 84.97

Дан	*I*	*II*	*III*	*IV*	*V*	*VI*	*VII*	*VIII*	*IX*	*X*	*XI*	*XII*
01	308		203		102	173	218	262	305	327	345	350
10	300	290	194	102	126	185	232	285	314	330	345	354
20		210	125	80	137	200	250	298	320	343	348	358
Ср.	304	250	174	91	122	186	233	282	313	333	346	354
Макс.	300	210	125	80	102	173	218	262	305	327	345	350
Мин.	308	290	203	102	137	200	250	298	320	343	348	358

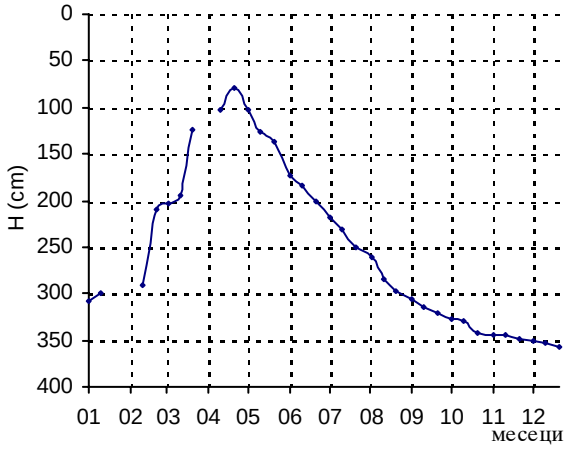

Год. макс: 80 Ср. год: 252 Год. мин: 358

Датум: 20.04.2006. Датум: 20.12.2006.

НИВО ПОДЗЕМНИХ ВОДА (см) *ГОДИНА:* 2006

Шифра станице: ПЛ-133 ***Подручје:*** ***Кота "0" (мнм):*** 86.24

Назив пијезометра: Лозовик-Влашки До *Велика Морава* ***Кота терена (мнм):*** 85.84

Дан	*I*	*II*	*III*	*IV*	*V*	*VI*	*VII*	*VIII*	*IX*	*X*	*XI*	*XII*
01	405		317		198	260	305	345	374	396	416	420
10	400	378	315	230	206	270	308	358	385	399	416	427
20		336	262	200	222	282	327	367	392	414	417	430
Ср.	403	357	298	215	209	271	313	357	384	403	416	426
Макс.	400	336	262	200	198	260	305	345	374	396	416	420
Мин.	405	378	317	230	222	282	327	367	392	414	417	430

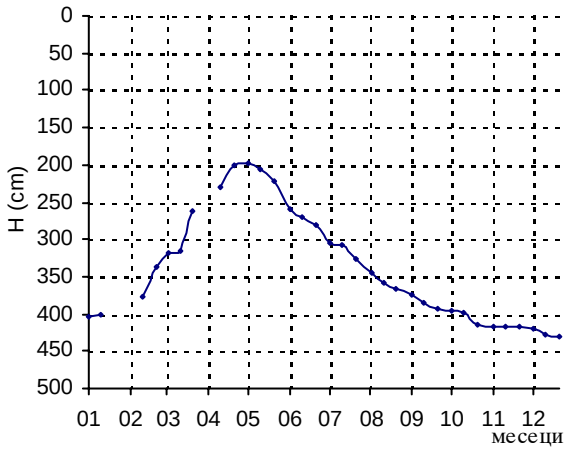

Год. макс: 198 Ср. год: 339 Год. мин: 430

Датум: 01.05.2006. Датум: 20.12.2006.

Шифра станице: ПЛ-134 ***Подручје:*** ***Кота "0" (мнм):*** 87.36

Назив пијезометра: Лозовик-Влашки До *Велика Морава* ***Кота терена (мнм):*** 86.93

Дан	*I*	*II*	*III*	*IV*	*V*	*VI*	*VII*	*VIII*	*IX*	*X*	*XI*	*XII*
01	389		338		265	290	302	338	354	377	393	400
10	384	378	330	276	272	293	310	345	362	379	392	400
20		353	292	267	277	297	322	350	370	390	396	402
Ср.	387	366	320	272	271	293	311	344	362	382	394	401
Макс.	384	353	292	267	265	290	302	338	354	377	392	400
Мин.	389	378	338	276	277	297	322	350	370	390	396	402

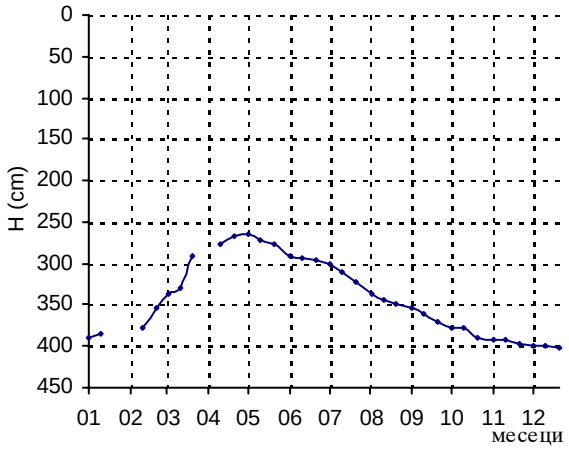

Год. макс: 265 Ср. год: 342 Год. мин: 402

Датум: 01.05.2006. Датум: 20.12.2006.

Шифра станице: ПЛ-135 ***Подручје:*** ***Кота "0" (мнм):***

Назив пијезометра: Лозовик-Влашки До *Велика Морава* ***Кота терена (мнм):***

Дан	*I*	*II*	*III*	*IV*	*V*	*VI*	*VII*	*VIII*	*IX*	*X*	*XI*	*XII*
01	767		718		585	615	645	674	720	743	765	772
10	765	758	700	630	600	627	655	694	729	745	766	780
20		725	650	602	600	635	667	708	738	763	769	786
Ср.	766	742	689	616	595	626	656	692	729	750	767	779
Макс.	765	725	650	602	585	615	645	674	720	743	765	772
Мин.	767	758	718	630	600	635	667	708	738	763	769	786

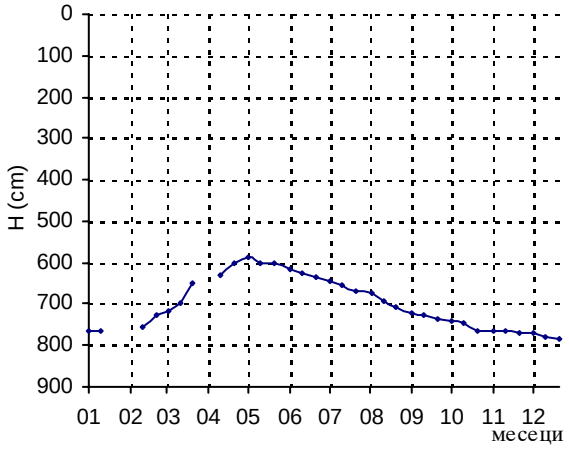

Год. макс: 585 Ср. год: 700 Год. мин: 786

Датум: 01.05.2006. Датум: 20.12.2006.

НИВО ПОДЗЕМНИХ ВОДА (см) *ГОДИНА:* 2006

Шифра станице: ПД-131 ***Подручје:*** ***Кота "0" (мнм):***

Назив пијезометра: Лозовик-Влашки До *Велика Морава* ***Кота терена (мнм):***

Дан	*I*	*II*	*III*	*IV*	*V*	*VI*	*VII*	*VIII*	*IX*	*X*	*XI*	*XII*
01	553	560	560	386	368	464	474	520	543	564	560	573
10	556	559	500	368	370	470	492	545	548	566	569	575
20	560	560	450	365	369	474	515	543	563	563	573	577
Ср.	556	560	503	373	369	469	494	536	551	564	567	575
Макс.	553	559	450	365	368	464	474	520	543	563	560	573
Мин.	560	560	560	386	370	474	515	545	563	566	573	577

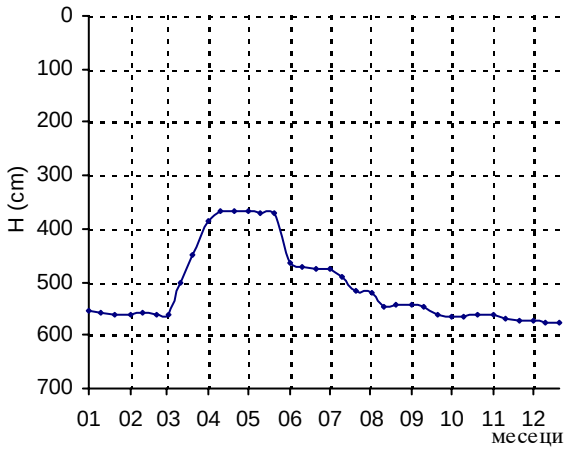

Год. макс: 365 Ср. год: 510 Год. мин: 577

Датум: 20.04.2006. Датум: 20.12.2006.

Шифра станице: ПД-132 ***Подручје:*** ***Кота "0" (мнм):***

Назив пијезометра: Лозовик-Влашки До *Велика Морава* ***Кота терена (мнм):***

Дан	*I*	*II*	*III*	*IV*	*V*	*VI*	*VII*	*VIII*	*IX*	*X*	*XI*	*XII*
01	630	638	600	575	526	530	533	550	569	595	640	668
10	636	636	590	565	529	529	535	558	580	600	665	669
20	638	639	575	525	530	533	547	569	592	603	669	670
Ср.	635	638	588	555	528	531	538	559	580	599	658	669
Макс.	630	636	575	525	526	529	533	550	569	595	640	668
Мин.	638	639	600	575	530	533	547	569	592	603	669	670

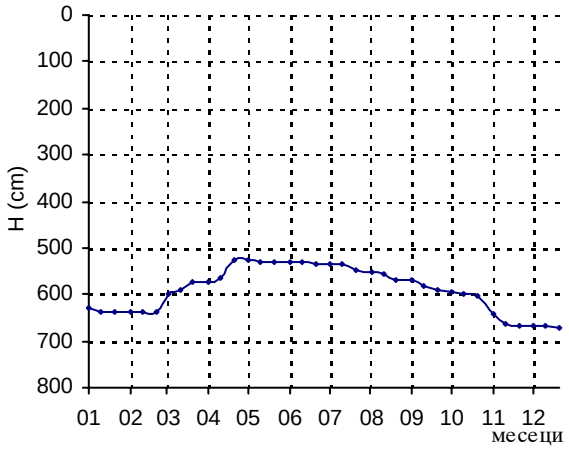

Год. макс: 525 Ср. год: 590 Год. мин: 670

Датум: 20.04.2006. Датум: 20.12.2006.

Шифра станице: ПД-133 ***Подручје:*** ***Кота "0" (мнм):***

Назив пијезометра: Лозовик-Влашки До *Велика Морава* ***Кота терена (мнм):***

Дан	*I*	*II*	*III*	*IV*	*V*	*VI*	*VII*	*VIII*	*IX*	*X*	*XI*	*XII*
01	492	495	496	435	371	373	395	412	430	450	461	463
10	494	493	450	410	374	381	398	412	432	457	462	464
20	495	496	439	371	376	395	410	426	444	460	463	467
Ср.	494	495	462	405	374	383	401	417	435	456	462	465
Макс.	492	493	439	371	371	373	395	412	430	450	461	463
Мин.	495	496	496	435	376	395	410	426	444	460	463	467

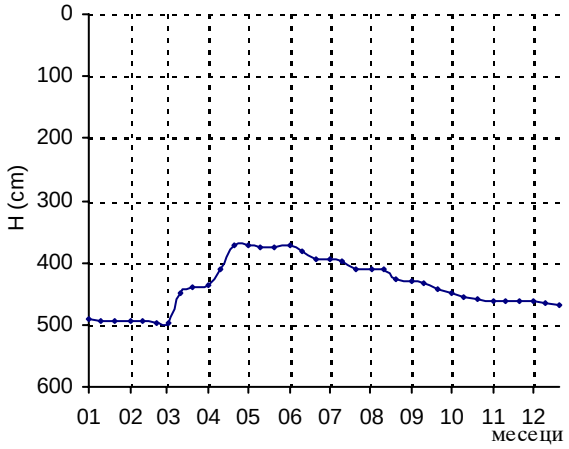

Год. макс: 371 Ср. год: 437 Год. мин: 496

Датум: 20.04.2006. Датум: 20.02.2006.

НИВО ПОДЗЕМНИХ ВОДА (см) *ГОДИНА:* 2006

Шифра станице: ПД-134 ***Подручје:*** ***Кота "0" (мнм):***

Назив пијезометра: Лозовик-Влашки До *Велика Морава* ***Кота терена (мнм):***

Дан	*I*	*II*	*III*	*IV*	*V*	*VI*	*VII*	*VIII*	*IX*	*X*	*XI*	*XII*
01	460	467	360	290	192	210	278	304	322	344	362	365
05	461	461	342	250	194	205	279	305	326	345	362	365
10	462	461	339	255	196	215	280	310	330	346	364	367
15	461	460	330	240	190	220	285	315	338	350	364	366
20	462	459	300	210	197	250	289	326	340	358	365	367
25	464	459	290	192	197	278	304	322	344	362	365	368
Ср.	462	461	327	240	194	230	286	314	333	351	364	366
Макс.	460	459	290	192	190	205	278	304	322	344	362	365
Мин.	464	467	360	290	197	278	304	326	344	362	365	368

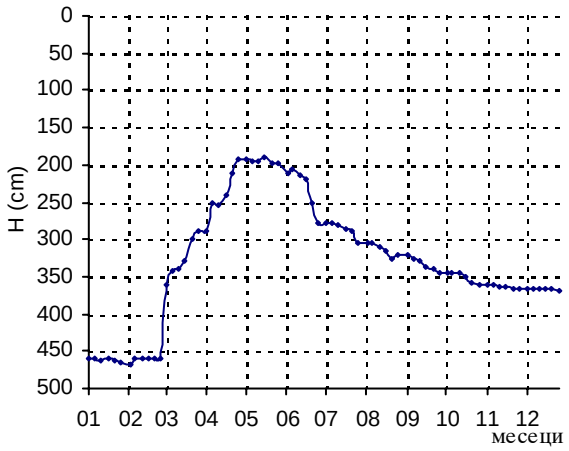

Год. макс: 190 Ср. год: 327 Год. мин: 467

Датум: 15.05.2006. Датум: 01.02.2006.

Шифра станице: ПЛ-141 ***Подручје:*** ***Кота "0" (мнм):*** 96.85

Назив пијезометра: В.Плана-Жабари *Велика Морава* ***Кота терена (мнм):*** 96.45

Дан	*I*	*II*	*III*	*IV*	*V*	*VI*	*VII*	*VIII*	*IX*	*X*	*XI*	*XII*
01	735		702		562	566	608	662	692	720	740	752
10	728	725	680	520	568	578	620	675	704	724	742	758
20		720	533	508	547	595	640	686	720	738	748	758
Ср.	732	723	638	514	559	580	623	674	705	727	743	756
Макс.	728	720	533	508	547	566	608	662	692	720	740	752
Мин.	735	725	702	520	568	595	640	686	720	738	748	758

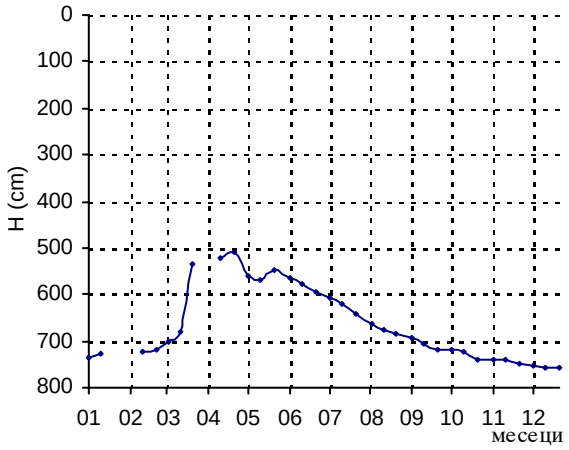

Год. макс: 508 Ср. год: 665 Год. мин: 758

Датум: 20.04.2006. Датум: 10.12.2006.

Шифра станице: ПЛ-142 ***Подручје:*** ***Кота "0" (мнм):*** 96.06

Назив пијезометра: В.Плана-Жабари *Велика Морава* ***Кота терена (мнм):*** 95.68

Дан	*I*	*II*	*III*	*IV*	*V*	*VI*	*VII*	*VIII*	*IX*	*X*	*XI*	*XII*
01	642		610		452	462	500	547	587	613	632	648
10	658	633	601	487	464	480	517	567	605	616	640	652
20		618	540	426	444	490	535	580	611	630	643	655
Ср.	650	626	584	457	453	477	517	565	601	620	638	652
Макс.	642	618	540	426	444	462	500	547	587	613	632	648
Мин.	658	633	610	487	464	490	535	580	611	630	643	655

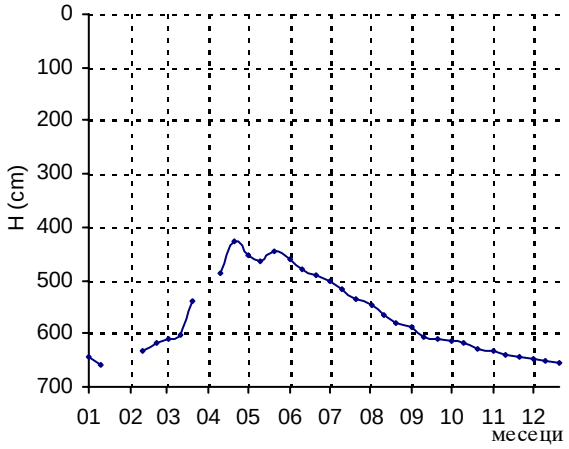

Год. макс: 426 Ср. год: 569 Год. мин: 658

Датум: 20.04.2006. Датум: 10.01.2006.

НИВО ПОДЗЕМНИХ ВОДА (см) *ГОДИНА:* 2006

Шифра станице: ПЛ-143 ***Подручје:*** ***Кота "0" (мнм):***

Назив пијезометра: В.Плана-Жабари *Велика Морава* ***Кота терена (мнм):***

Дан	*I*	*II*	*III*	*IV*	*V*	*VI*	*VII*	*VIII*	*IX*	*X*	*XI*	*XII*
01	798		826		673	660	700	737	762	803	857	924
10	778	885	816	668	684	670	705	744	784	807	878	927
20		855	743	617	642	682	715	754	793	840	906	952
Ср.	788	870	795	643	666	671	707	745	780	817	880	934
Макс.	778	855	743	617	642	660	700	737	762	803	857	924
Мин.	798	885	826	668	684	682	715	754	793	840	906	952

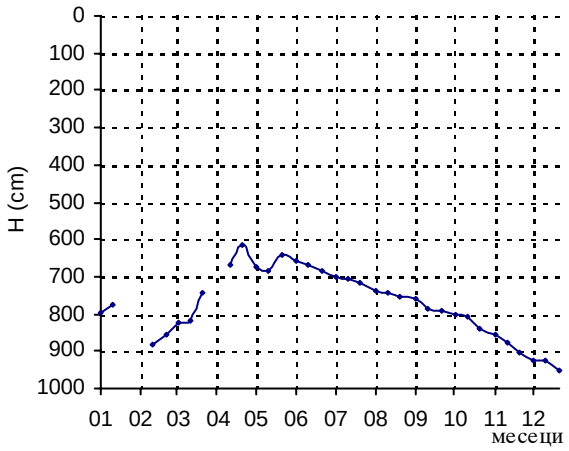

Год. макс: 617 Ср. год: 775 Год. мин: 952

Датум: 20.04.2006. Датум: 20.12.2006.

Шифра станице: ПД-141 ***Подручје:*** ***Кота "0" (мнм):***

Назив пијезометра: В.Плана-Жабари *Велика Морава* ***Кота терена (мнм):***

Дан	*I*	*II*	*III*	*IV*	*V*	*VI*	*VII*	*VIII*	*IX*	*X*	*XI*	*XII*
01	188		52	поп	153	278	302	320	328	343	372	360
10	221	288	90	поп	178	263	312	335	352	354	335	367
20		108	поп	10	212	258	325	330	378	369	350	367
Ср.	205	198	71	10	181	266	313	328	353	355	352	365
Макс.	188	108	52	10	153	258	302	320	328	343	335	360
Мин.	221	288	90	10	212	278	325	335	378	369	372	367

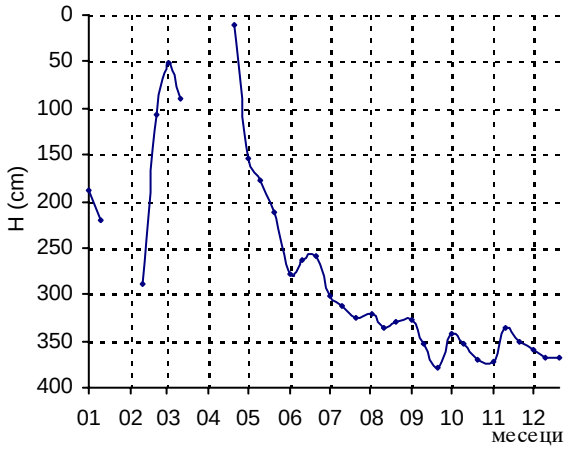

Год. макс: 10 Ср. год: 274 Год. мин: 378

Датум: 20.04.2006. Датум: 20.09.2006.

Шифра станице: ПД-143 ***Подручје:*** ***Кота "0" (мнм):***

Назив пијезометра: В.Плана-Жабари *Велика Морава* ***Кота терена (мнм):***

Дан	*I*	*II*	*III*	*IV*	*V*	*VI*	*VII*	*VIII*	*IX*	*X*	*XI*	*XII*
01	327		250		220	268	296	310	333	346	362	362
10	323	308	228	168	228	277	300	320	338	350	358	364
20		258	178	160	252	284	305	326	345	359	360	362
Ср.	325	283	219	164	233	276	300	319	339	352	360	363
Макс.	323	258	178	160	220	268	296	310	333	346	358	362
Мин.	327	308	250	168	252	284	305	326	345	359	362	364

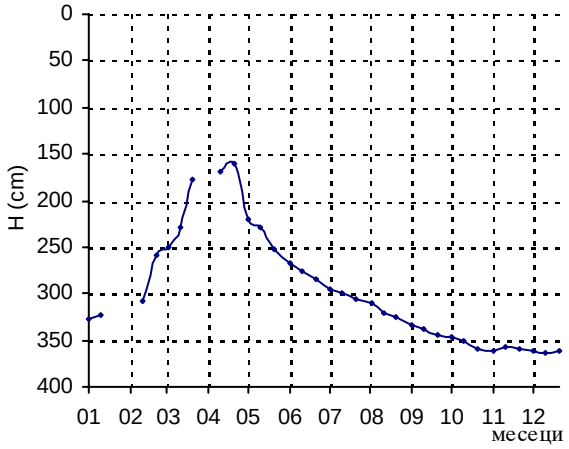

Год. макс: 160 Ср. год: 298 Год. мин: 364

Датум: 20.04.2006. Датум: 10.12.2006.

НИВО ПОДЗЕМНИХ ВОДА (см) *ГОДИНА:* 2006

Шифра станице: ПД-144 ***Подручје:*** ***Кота "0" (мнм):***

Назив пијезометра: В.Плана-Жабари *Велика Морава* ***Кота терена (мнм):***

Дан	*I*	*II*	*III*	*IV*	*V*	*VI*	*VII*	*VIII*	*IX*	*X*	*XI*	*XII*
01	357		298		317	350	363	383	393	402	415	407
10	350	353	295	285	322	353	370	383	397	406	407	410
20		306	283	288	336	357	372	388	403	412	407	406
Ср.	354	330	292	287	325	353	368	385	398	407	410	408
Макс.	350	306	283	285	317	350	363	383	393	402	407	406
Мин.	357	353	298	288	336	357	372	388	403	412	415	410

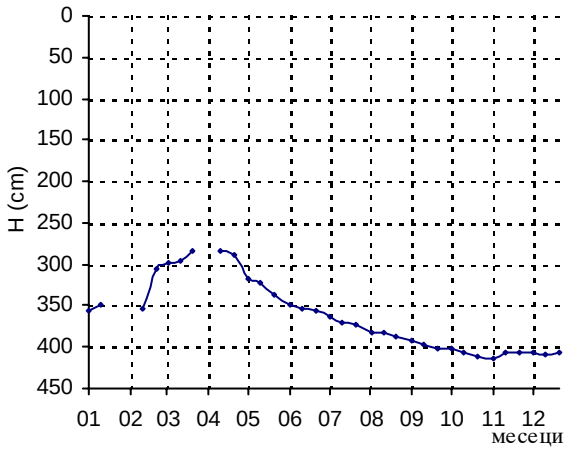

Год. макс: 283 Ср. год: 363 Год. мин: 415

Датум: 20.03.2006. Датум: 01.11.2006.

Шифра станице: ПД-145 ***Подручје:*** ***Кота "0" (мнм):*** 89.75

Назив пијезометра: В.Плана-Жабари *Велика Морава* ***Кота терена (мнм):*** 89.35

Дан	*I*	*II*	*III*	*IV*	*V*	*VI*	*VII*	*VIII*	*IX*	*X*	*XI*	*XII*
01	284		234		247	288	297	310	312	322	330	325
10	282	282	240	220	250	288	302	301	318	323	324	327
20		250	220	220	270	290	302	307	326	332	324	318
Ср.	283	266	231	220	256	289	300	306	319	326	326	323
Макс.	282	250	220	220	247	288	297	301	312	322	324	318
Мин.	284	282	240	220	270	290	302	310	326	332	330	327

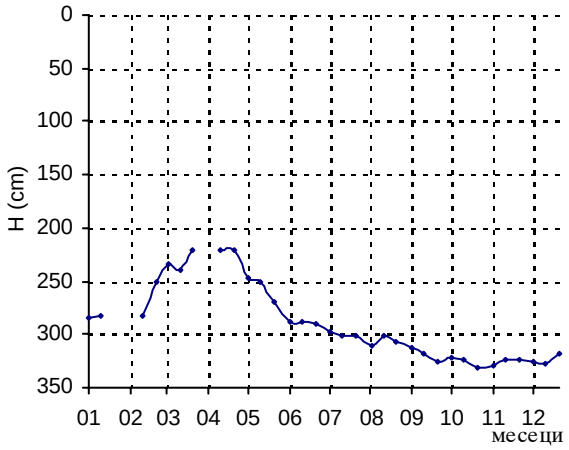

Год. макс: 220 Ср. год: 290 Год. мин: 332

Датум: 20.03.2006. Датум: 20.10.2006.

Шифра станице: ПЛ-151 ***Подручје:*** ***Кота "0" (мнм):*** 97.42

Назив пијезометра: Марковац-Свилајнац *Велика Морава* ***Кота терена (мнм):*** 96.92

Дан	*I*	*II*	*III*	*IV*	*V*	*VI*	*VII*	*VIII*	*IX*	*X*	*XI*	*XII*
01	267		220		282	384	412	452	463	452	462	442
10	326	387	92	ПОП	282	340	411	443	472	458	450	476
20		195	ПОП	214	320	351	443	463	482	473	471	478
Ср.	297	291	156	214	295	358	422	453	472	461	461	465
Макс.	267	195	92	214	282	340	411	443	463	452	450	442
Мин.	326	387	220	214	320	384	443	463	482	473	471	478

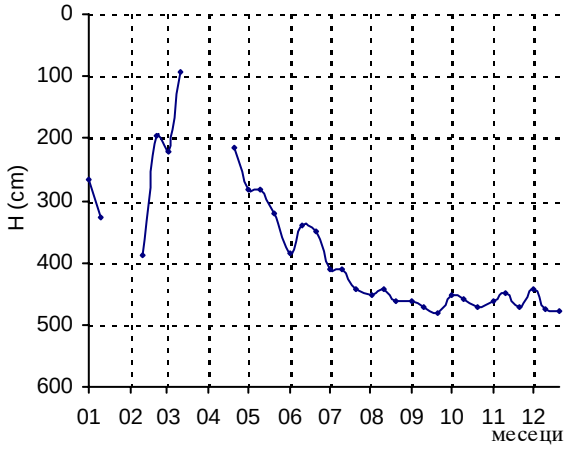

Год. макс: 92 Ср. год: 383 Год. мин: 482

Датум: 10.03.2006. Датум: 20.09.2006.

НИВО ПОДЗЕМНИХ ВОДА (см) *ГОДИНА:* 2006

Шифра станице: ПЛ-152 ***Подручје:*** ***Кота "0" (мнм):*** 97.68

Назив пијезометра: Марковац-Свилајнац *Велика Морава* ***Кота терена (мнм):*** 97.18

Дан	*I*	*II*	*III*	*IV*	*V*	*VI*	*VII*	*VIII*	*IX*	*X*	*XI*	*XII*
01	264		487	ПОП	227	328	365	409	425	421	430	474
10	296	363	105	ПОП	234	302	367	404	432	427	419	445
20		209	ПОП	165	274	298	397	425	442	438	435	444
Ср.	280	286	296	165	245	309	376	413	433	429	428	454
Макс.	264	209	105	165	227	298	365	404	425	421	419	444
Мин.	296	363	487	165	274	328	397	425	442	438	435	474

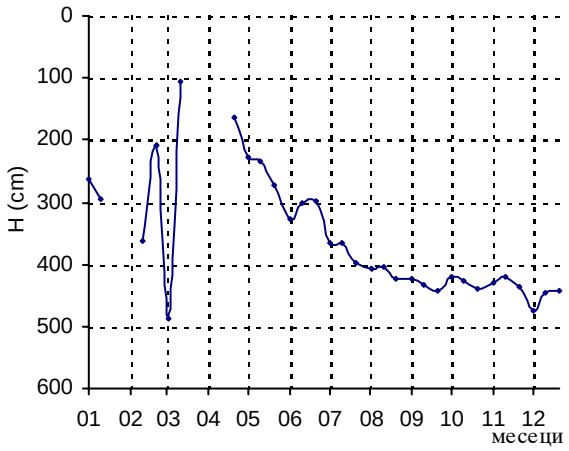

Год. макс: 105 Ср. год: 360 Год. мин: 487

Датум: 10.03.2006. Датум: 01.03.2006.

Шифра станице: ПЛ-153 ***Подручје:*** ***Кота "0" (мнм):***

Назив пијезометра: Марковац-Свилајнац *Велика Морава* ***Кота терена (мнм):***

Дан	*I*	*II*	*III*	*IV*	*V*	*VI*	*VII*	*VIII*	*IX*	*X*	*XI*	*XII*
01	688		625		477	567	637	694	730	757	765	773
10	666	699	592	433	502	577	648	704	742	760	763	782
20		660	493	450	530	592	674	730	751	767	768	762
Ср.	677	680	570	442	503	579	653	709	741	761	765	772
Макс.	666	660	493	433	477	567	637	694	730	757	763	762
Мин.	688	699	625	450	530	592	674	730	751	767	768	782

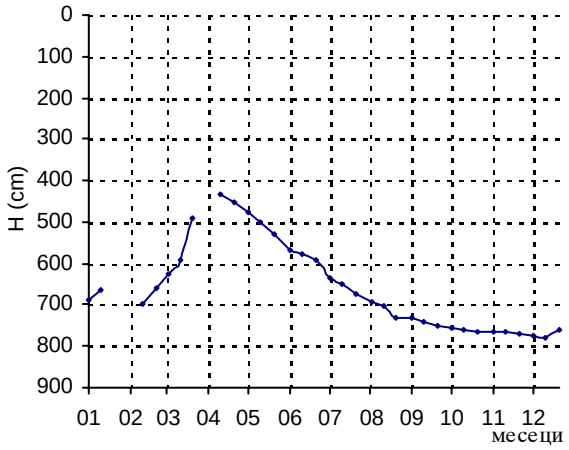

Год. макс: 433 Ср. год: 659 Год. мин: 782

Датум: 10.04.2006. Датум: 10.12.2006.

Шифра станице: ПЛ-154 ***Подручје:*** ***Кота "0" (мнм):*** 101.32

Назив пијезометра: Марковац-Свилајнац *Велика Морава* ***Кота терена (мнм):*** 100.82

Дан	*I*	*II*	*III*	*IV*	*V*	*VI*	*VII*	*VIII*	*IX*	*X*	*XI*	*XII*
01	670		628		434	510	577	628	668	700	714	725
10	655	659	602	411	457	528	587	638	678	707	717	734
20		613	507	402	482	550	611	668	689	713	721	736
Ср.	663	636	579	407	458	529	592	645	678	707	717	732
Макс.	655	613	507	402	434	510	577	628	668	700	714	725
Мин.	670	659	628	411	482	550	611	668	689	713	721	736

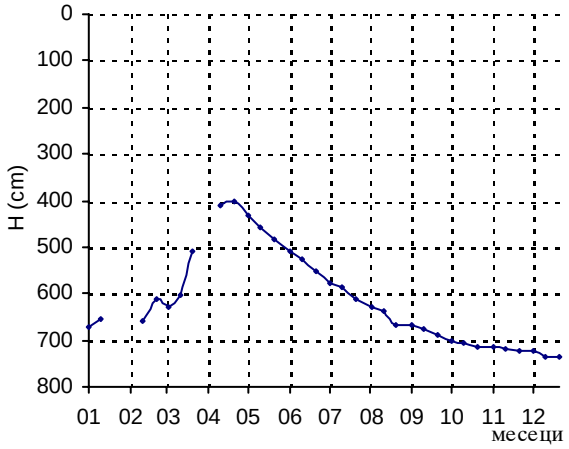

Год. макс: 402 Ср. год: 616 Год. мин: 736

Датум: 20.04.2006. Датум: 20.12.2006.

НИВО ПОДЗЕМНИХ ВОДА (см) *ГОДИНА:* 2006

Шифра станице: ПЛ-155 ***Подручје:*** ***Кота "0" (мнм):*** 100.94

Назив пијезометра: Марковац-Свилајнац *Велика Морава* ***Кота терена (мнм):*** 100.44

Дан	*I*	*II*	*III*	*IV*	*V*	*VI*	*VII*	*VIII*	*IX*	*X*	*XI*	*XII*
01	610		559		380	455	516	562	601	629	642	651
10	596	601	540	366	400	473	527	577	611	634	643	661
20		584	445	353	425	490	551	600	622	641	647	662
Ср.	603	593	515	360	402	473	531	580	611	635	644	658
Макс.	596	584	445	353	380	455	516	562	601	629	642	651
Мин.	610	601	559	366	425	490	551	600	622	641	647	662

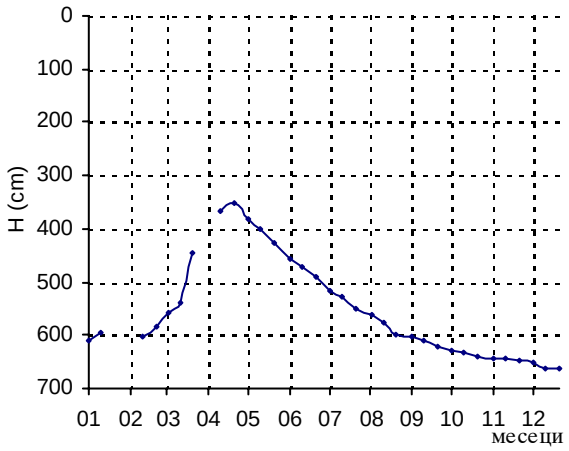

Год. макс: 353 Ср. год: 553 Год. мин: 662

Датум: 20.04.2006. Датум: 20.12.2006.

Шифра станице: ПЛ-156 ***Подручје:*** ***Кота "0" (мнм):*** 100.95

Назив пијезометра: Марковац-Свилајнац *Велика Морава* ***Кота терена (мнм):*** 100.45

Дан	*I*	*II*	*III*	*IV*	*V*	*VI*	*VII*	*VIII*	*IX*	*X*	*XI*	*XII*
01	578		537		344	406	467	520	541	579	598	604
10	567	560	515	355	359	426	476	525	559	585	597	614
20		554	431	326	380	450	500	550	571	598	599	615
Ср.	573	557	494	341	361	427	481	532	557	587	598	611
Макс.	567	554	431	326	344	406	467	520	541	579	597	604
Мин.	578	560	537	355	380	450	500	550	571	598	599	615

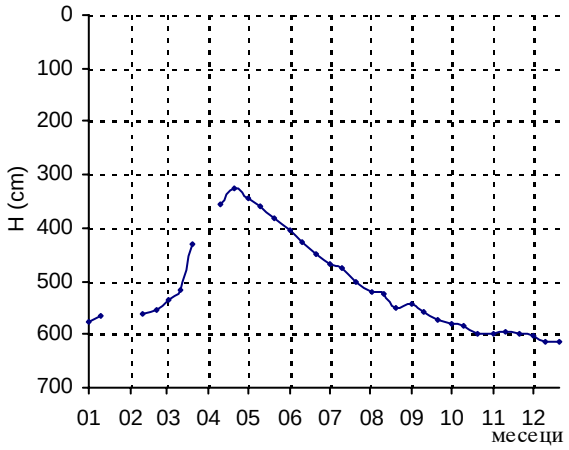

Год. макс: 326 Ср. год: 512 Год. мин: 615

Датум: 20.04.2006. Датум: 20.12.2006.

Шифра станице: ПЛ-157 ***Подручје:*** ***Кота "0" (мнм):*** 100.92

Назив пијезометра: Марковац-Свилајнац *Велика Морава* ***Кота терена (мнм):*** 100.42

Дан	*I*	*II*	*III*	*IV*	*V*	*VI*	*VII*	*VIII*	*IX*	*X*	*XI*	*XII*
01	538		505		299	370	423	464	495	521	534	549
10	533	523	488	335	324	385	433	473	505	528	542	560
20		518	395	277	348	405	451	493	514	537	545	558
Ср.	536	521	463	306	324	387	436	477	505	529	540	556
Макс.	533	518	395	277	299	370	423	464	495	521	534	549
Мин.	538	523	505	335	348	405	451	493	514	537	545	560

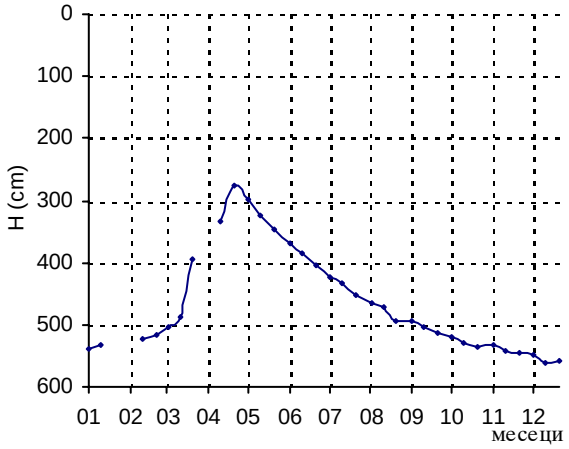

Год. макс: 277 Ср. год: 466 Год. мин: 560

Датум: 20.04.2006. Датум: 10.12.2006.

НИВО ПОДЗЕМНИХ ВОДА (см) *ГОДИНА:* 2006

Шифра станице: ПД-151 ***Подручје:*** ***Кота "0" (мнм):*** 90.9

Назив пијезометра: Марковац-Свилајнац *Велика Морава* ***Кота терена (мнм):*** 90.4

Дан	*I*	*II*	*III*	*IV*	*V*	*VI*	*VII*	*VIII*	*IX*	*X*	*XI*	*XII*
01	586		508		474	552	584	625	638	647	643	651
10	575	616	471	390	496	556	598	637	643	647	640	655
20		551	370	430	519	560	614	638	646	648	642	657
Ср.	581	584	450	410	496	556	599	633	642	647	642	654
Макс.	575	551	370	390	474	552	584	625	638	647	640	651
Мин.	586	616	508	430	519	560	614	638	646	648	643	657

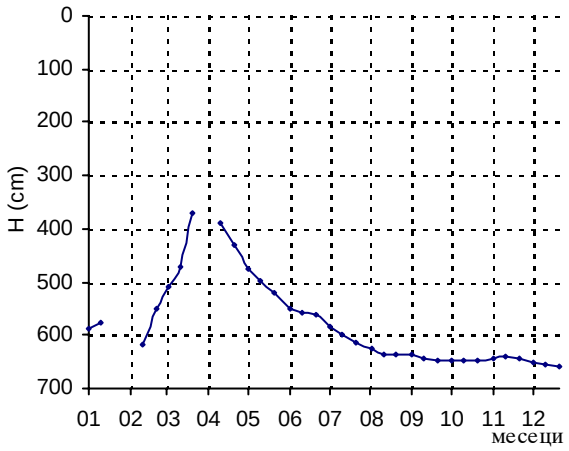

Год. макс: 370 Ср. год: 579 Год. мин: 657

Датум: 20.03.2006. Датум: 20.12.2006.

Шифра станице: ПД-152 ***Подручје:*** ***Кота "0" (мнм):*** 100.53

Назив пијезометра: Марковац-Свилајнац *Велика Морава* ***Кота терена (мнм):*** 100.03

Дан	*I*	*II*	*III*	*IV*	*V*	*VI*	*VII*	*VIII*	*IX*	*X*	*XI*	*XII*
01	526		487		398	429	458	492	507	536	546	559
10	521	524	463	391	405	436	465	503	518	542	553	569
20		501	425	377	417	444	480	506	529	549	553	571
Ср.	524	513	458	384	407	436	468	500	518	542	551	566
Макс.	521	501	425	377	398	429	458	492	507	536	546	559
Мин.	526	524	487	391	417	444	480	506	529	549	553	571

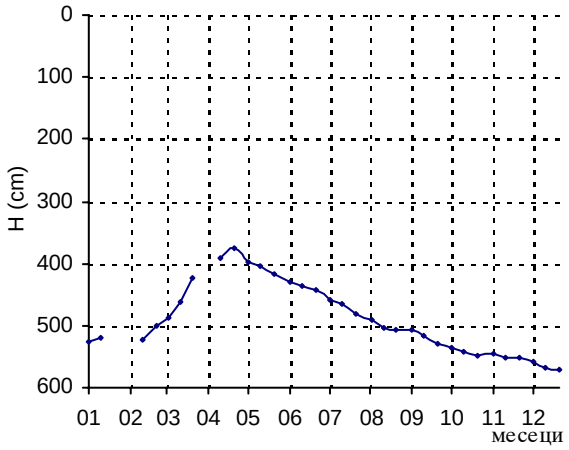

Год. макс: 377 Ср. год: 490 Год. мин: 571

Датум: 20.04.2006. Датум: 20.12.2006.

Шифра станице: ПД-153 ***Подручје:*** ***Кота "0" (мнм):*** 99.94

Назив пијезометра: Марковац-Свилајнац *Велика Морава* ***Кота терена (мнм):*** 99.44

Дан	*I*	*II*	*III*	*IV*	*V*	*VI*	*VII*	*VIII*	*IX*	*X*	*XI*	*XII*
01	444		398		294	352	381	417	430	456	471	478
10	438	442	375	298	326	361	389	425	438	462	470	485
20		415	328	291	341	372	406	430	448	470	473	480
Ср.	441	429	367	295	320	362	392	424	439	463	471	481
Макс.	438	415	328	291	294	352	381	417	430	456	470	478
Мин.	444	442	398	298	341	372	406	430	448	470	473	485

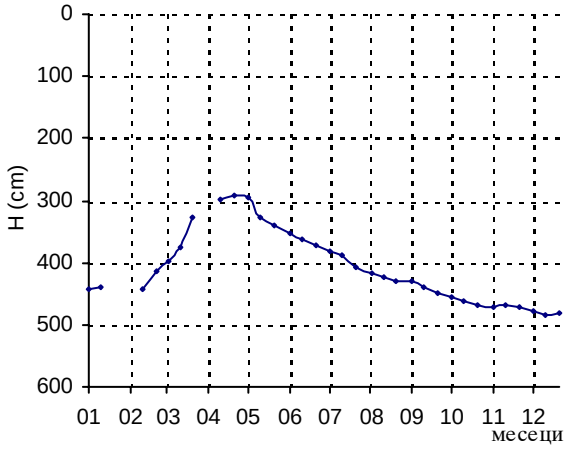

Год. макс: 291 Ср. год: 409 Год. мин: 485

Датум: 20.04.2006. Датум: 10.12.2006.

НИВО ПОДЗЕМНИХ ВОДА (см) *ГОДИНА:* 2006

Шифра станице: ПД-154 ***Подручје:*** ***Кота "0" (мнм):***

Назив пијезометра: Марковац-Свилајнац *Велика Морава* ***Кота терена (мнм):***

Дан	*I*	*II*	*III*	*IV*	*V*	*VI*	*VII*	*VIII*	*IX*	*X*	*XI*	*XII*
01	416		364		252	323	367	406	427	446	464	472
10	423	437	301	236	276	332	372	420	434	452	466	484
20		376	263	225	299	342	391	426	440	460	467	482
Ср.	420	407	309	231	276	332	377	417	434	453	466	479
Макс.	416	376	263	225	252	323	367	406	427	446	464	472
Мин.	423	437	364	236	299	342	391	426	440	460	467	484

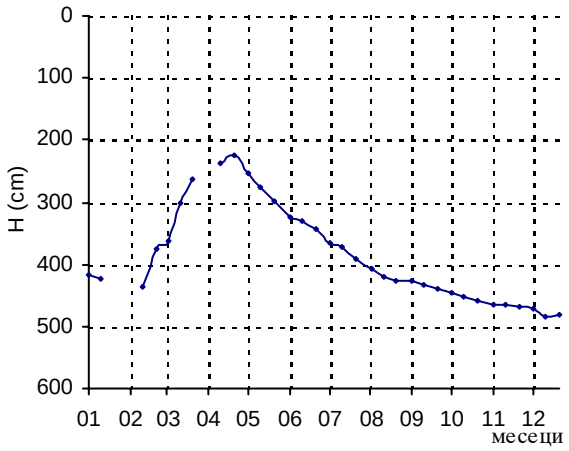

Год. макс: 225 Ср. год: 386 Год. мин: 484

Датум: 20.04.2006. Датум: 10.12.2006.

Шифра станице: ПД-155 ***Подручје:*** ***Кота "0" (мнм):***

Назив пијезометра: Марковац-Свилајнац *Велика Морава* ***Кота терена (мнм):***

Дан	*I*	*II*	*III*	*IV*	*V*	*VI*	*VII*	*VIII*	*IX*	*X*	*XI*	*XII*
01	511		595		468	539	581	661	637	686	724	837
10	424	717	563	490	494	545	599	650	660	715	811	853
20		628	518	442	508	550	630	636	688	729	823	846
Ср.	468	673	559	466	490	545	603	649	662	710	786	845
Макс.	424	628	518	442	468	539	581	636	637	686	724	837
Мин.	511	717	595	490	508	550	630	661	688	729	823	853

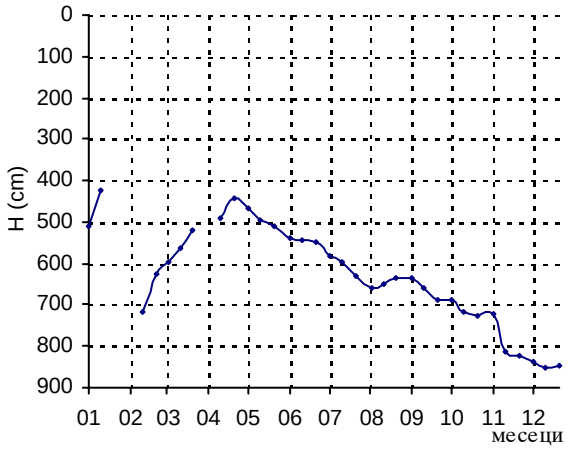

Год. макс: 424 Ср. год: 629 Год. мин: 853

Датум: 10.01.2006. Датум: 10.12.2006.

Шифра станице: ПЛ-161 ***Подручје:*** ***Кота "0" (мнм):*** 112.52

Назив пијезометра: Буковача-Глоговац *Велика Морава* ***Кота терена (мнм):*** 112.02

Дан	*I*	*II*	*III*	*IV*	*V*	*VI*	*VII*	*VIII*	*IX*	*X*	*XI*	*XII*
01	596	646	485	408	516	631	642	683	684	697	702	711
05	602	652	477	399	529	610	660	677	693	704	708	715
10	603	644	437	388	540	589	663	674	664	698	713	721
15	619	632	415	377	556	597	671	676	683	707	716	710
20	625	553	391	369	571	603	676	690	684	714	721	705
25	639	512	345	363	596	625	701	699	691	718	724	699
Ср.	614	607	425	384	551	609	669	683	683	706	714	710
Макс.	596	512	345	363	516	589	642	674	664	697	702	699
Мин.	639	652	485	408	596	631	701	699	693	718	724	721

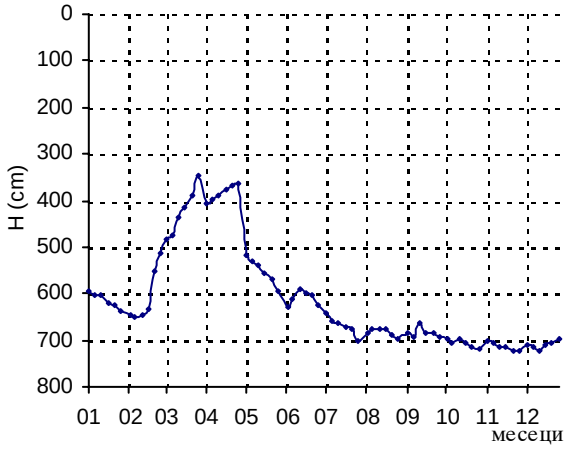

Год. макс: 345 Ср. год: 613 Год. мин: 724

Датум: 25.03.2006. Датум: 25.11.2006.

НИВО ПОДЗЕМНИХ ВОДА (см) *ГОДИНА:* 2006

Шифра станице: ПЛ-162 ***Подручје:*** ***Кота "0" (мнм):***

Назив пијезометра: Буковача-Глоговац *Велика Морава* ***Кота терена (мнм):***

Дан	*I*	*II*	*III*	*IV*	*V*	*VI*	*VII*	*VIII*	*IX*	*X*	*XI*	*XII*
01	627	626	573	472	505	539	574	623	653	647	685	689
10	631	636	546	461	534	545	588	633	637	661	669	694
20	625	539	444	451	544	564	603	641	633	661	675	688
Ср.	628	600	521	461	528	549	588	632	641	656	676	690
Макс.	625	539	444	451	505	539	574	623	633	647	669	688
Мин.	631	636	573	472	544	564	603	641	653	661	685	694

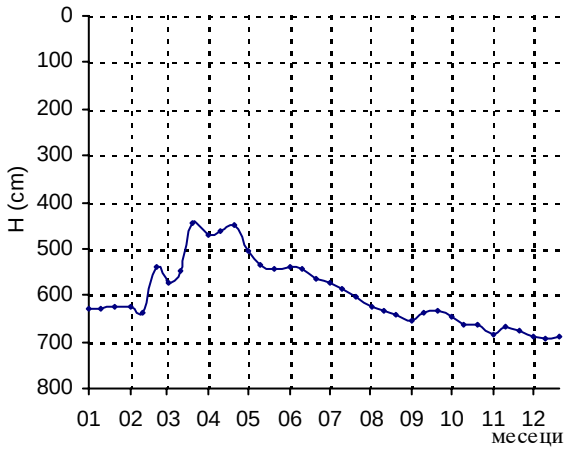

Год. макс: 444 Ср. год: 598 Год. мин: 694

Датум: 20.03.2006. Датум: 10.12.2006.

Шифра станице: ПЛ-163 ***Подручје:*** ***Кота "0" (мнм):***

Назив пијезометра: Буковача-Глоговац *Велика Морава* ***Кота терена (мнм):***

Дан	*I*	*II*	*III*	*IV*	*V*	*VI*	*VII*	*VIII*	*IX*	*X*	*XI*	*XII*
01	401	401	373	328	339	373	378	414	438	451	451	451
10	399	402	343	348	346	379	397	434	442	456	454	454
20	398	381	327	335	354	380	417	437	445	458	454	455
Ср.	399	395	348	337	346	377	397	428	442	455	453	453
Макс.	398	381	327	328	339	373	378	414	438	451	451	451
Мин.	401	402	373	348	354	380	417	437	445	458	454	455

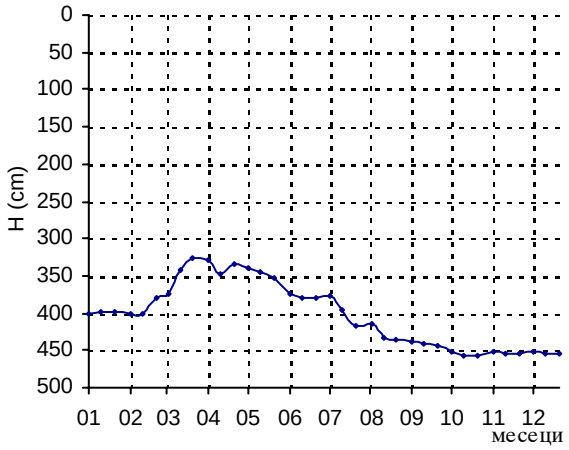

Год. макс: 327 Ср. год: 403 Год. мин: 458

Датум: 20.03.2006. Датум: 20.10.2006.

Шифра станице: ПЛ-164 ***Подручје:*** ***Кота "0" (мнм):***

Назив пијезометра: Буковача-Глоговац *Велика Морава* ***Кота терена (мнм):***

Дан	*I*	*II*	*III*	*IV*	*V*	*VI*	*VII*	*VIII*	*IX*	*X*	*XI*	*XII*
01	217	220	179	127	143	188	222	262	283	290	301	302
05	217	223	173	142	148	193	226	265	280	292	301	302
10	217	223	148	154	152	198	231	267	289	294	301	304
15	221	206	125	129	158	201	236	267	289	298	302	305
20	218	193	121	134	163	210	242	274	289	300	302	305
25	218	181	118	139	177	214	254	278	292	301	303	308
Ср.	218	208	144	138	157	201	235	269	287	296	302	304
Макс.	217	181	118	127	143	188	222	262	280	290	301	302
Мин.	221	223	179	154	177	214	254	278	292	301	303	308

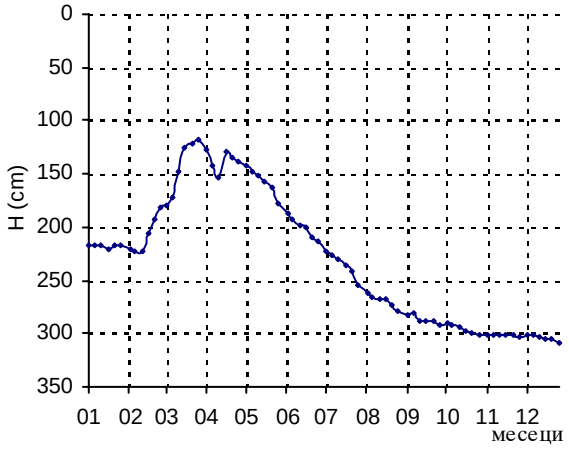

Год. макс: 118 Ср. год: 230 Год. мин: 308

Датум: 25.03.2006. Датум: 25.12.2006.

НИВО ПОДЗЕМНИХ ВОДА (см) *ГОДИНА:* 2006

Шифра станице: ПД-161 ***Подручје:*** ***Кота "0" (мнм):*** 112.93

Назив пијезометра: Буковача-Глоговац *Велика Морава* ***Кота терена (мнм):*** 112.43

Дан	*I*	*II*	*III*	*IV*	*V*	*VI*	*VII*	*VIII*	*IX*	*X*	*XI*	*XII*
01	608	644	526	390	518	622	656	690	695	702	728	703
10	603	639	467	379	565	610	669	683	683	711	707	714
20	616	570	344	370	595	627	685	687	670	718	721	698
Ср.	609	618	446	380	559	620	670	687	683	710	719	705
Макс.	603	570	344	370	518	610	656	683	670	702	707	698
Мин.	616	644	526	390	595	627	685	690	695	718	728	714

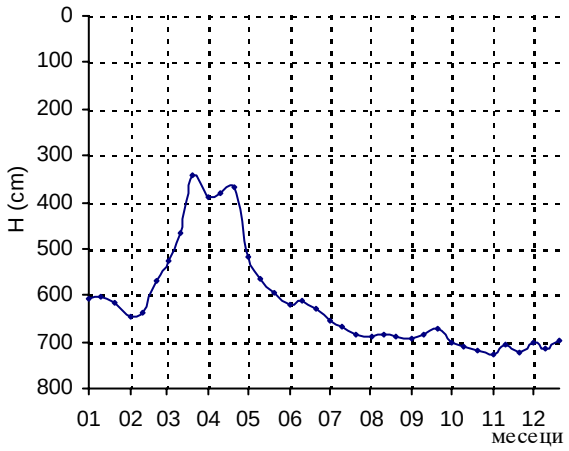

Год. макс: 344 Ср. год: 617 Год. мин: 728

Датум: 20.03.2006. Датум: 01.11.2006.

Шифра станице: ПД-162 ***Подручје:*** ***Кота "0" (мнм):*** 113.76

Назив пијезометра: Буковача-Глоговац *Велика Морава* ***Кота терена (мнм):*** 113.26

Дан	*I*	*II*	*III*	*IV*	*V*	*VI*	*VII*	*VIII*	*IX*	*X*	*XI*	*XII*
01	488	490	476	213	314	379	416	470	496	522	531	555
10	483	487	445	285	343	392	435	463	485	531	536	555
20	475	488	364	261	356	407	449	479	475	540	543	549
Ср.	482	488	428	253	338	393	433	471	485	531	537	553
Макс.	475	487	364	213	314	379	416	463	475	522	531	549
Мин.	488	490	476	285	356	407	449	479	496	540	543	555

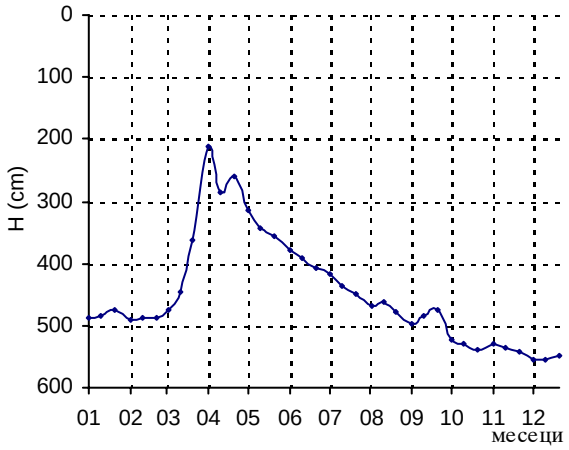

Год. макс: 213 Ср. год: 449 Год. мин: 555

Датум: 01.04.2006. Датум: 01.12.2006.

Шифра станице: ПД-163 ***Подручје:*** ***Кота "0" (мнм):***

Назив пијезометра: Буковача-Глоговац *Велика Морава* ***Кота терена (мнм):***

Дан	*I*	*II*	*III*	*IV*	*V*	*VI*	*VII*	*VIII*	*IX*	*X*	*XI*	*XII*
01	329	338	301	176	154	237	270	291	298	340	360	386
05	332	344	285	152	165	250	272	302	301	346	358	389
10	335	334	265	143	179	235	278	304	310	363	368	392
15	334	329	267	160	186	243	288	315	318	364	368	399
20	338	326	244	141	214	259	297	319	328	367	371	396
25	344	314	205	187	225	274	312	322	325	369	376	392
Ср.	335	331	261	160	187	250	286	309	313	358	367	392
Макс.	329	314	205	141	154	235	270	291	298	340	358	386
Мин.	344	344	301	187	225	274	312	322	328	369	376	399

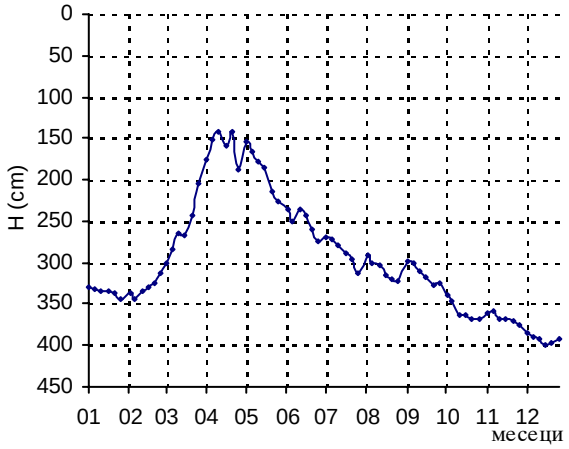

Год. макс: 141 Ср. год: 296 Год. мин: 399

Датум: 20.04.2006. Датум: 15.12.2006.

НИВО ПОДЗЕМНИХ ВОДА (см) *ГОДИНА:* 2006

Шифра станице: ПД-164 ***Подручје:*** ***Кота "0" (мнм):***

Назив пијезометра: Буковача-Глоговац *Велика Морава* ***Кота терена (мнм):***

Дан	*I*	*II*	*III*	*IV*	*V*	*VI*	*VII*	*VIII*	*IX*	*X*	*XI*	*XII*
01	913	897	775	678	769	832	862	884	874	914	951	962
10	908	904	766	748	795	841	874	894	835	933	953	857
20	899	878	724	735	826	867	905	905	896	943	958	963
Ср.	907	893	755	720	797	847	880	894	868	930	954	927
Макс.	899	878	724	678	769	832	862	884	835	914	951	857
Мин.	913	904	775	748	826	867	905	905	896	943	958	963

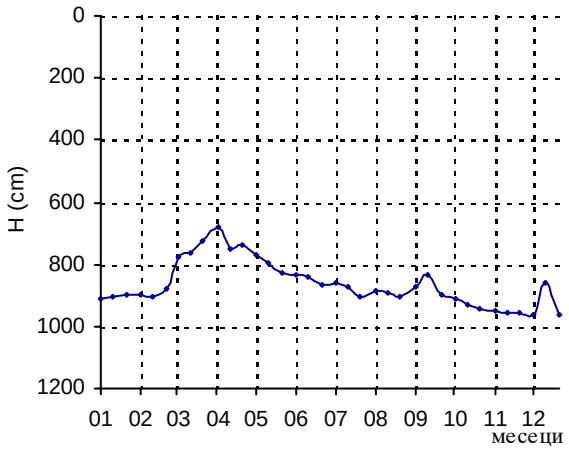

Год. макс: 678 Ср. год: 864 Год. мин: 963

Датум: 01.04.2006. Датум: 20.12.2006.

Шифра станице: ПД-171 ***Подручје:*** ***Кота "0" (мнм):*** 120.42

Назив пијезометра: Дворица-В.Ливаде *Велика Морава* ***Кота терена (мнм):*** 119.92

Дан	*I*	*II*	*III*	*IV*	*V*	*VI*	*VII*	*VIII*	*IX*	*X*	*XI*	*XII*
01	512	529	466	99	294	472	517	547	588	614	595	630
10	529	522	443	106	421	488	530	553	609	611	602	634
20	537	497	381	183	456	496	539	560	631	603	617	620
Ср.	526	516	430	129	390	485	529	553	609	609	605	628
Макс.	512	497	381	99	294	472	517	547	588	603	595	620
Мин.	537	529	466	183	456	496	539	560	631	614	617	634

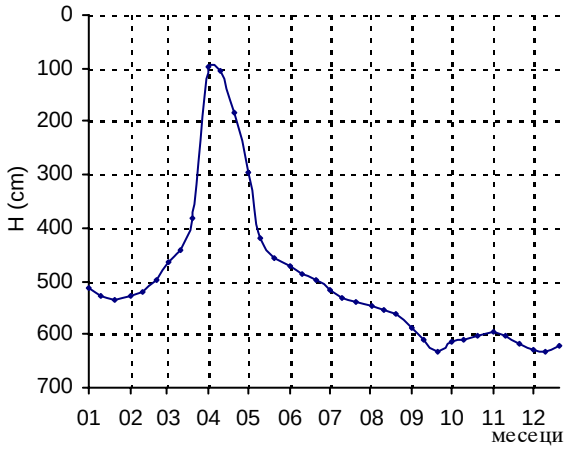

Год. макс: 99 Ср. год: 501 Год. мин: 634

Датум: 01.04.2006. Датум: 10.12.2006.

Шифра станице: ПД-172 ***Подручје:*** ***Кота "0" (мнм):*** 120.43

Назив пијезометра: Дворица-В.Ливаде *Велика Морава* ***Кота терена (мнм):*** 119.93

Дан	*I*	*II*	*III*	*IV*	*V*	*VI*	*VII*	*VIII*	*IX*	*X*	*XI*	*XII*
01	248	336	309	105	156	228	281	315	372	390	417	433
05	266	351	301	117	178	241	291	326	375	393	418	435
10	282	357	293	124	189	243	295	330	383	389	420	437
15	290	349	266	129	202	254	298	337	388	395	425	439
20	305	336	251	138	213	268	301	346	391	402	428	430
25	315	321	122	147	219	275	308	359	394	420	430	426
Ср.	284	342	257	127	193	252	296	336	384	398	423	433
Макс.	248	321	122	105	156	228	281	315	372	389	417	426
Мин.	315	357	309	147	219	275	308	359	394	420	430	439

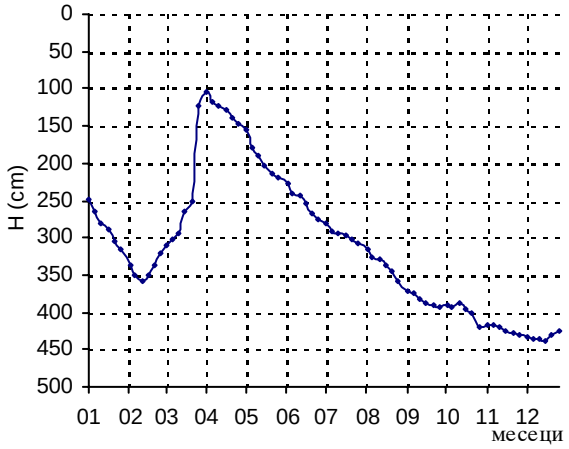

Год. макс: 105 Ср. год: 310 Год. мин: 439

Датум: 01.04.2006. Датум: 15.12.2006.

НИВО ПОДЗЕМНИХ ВОДА (см) *ГОДИНА:* 2006

Шифра станице: ПД-173 ***Подручје:*** ***Кота "0" (мнм):*** 120.68

Назив пијезометра: Дворица-В.Ливаде *Велика Морава* ***Кота терена (мнм):*** 120.18

Дан	*I*	*II*	*III*	*IV*	*V*	*VI*	*VII*	*VIII*	*IX*	*X*	*XI*	*XII*
01	253	281	258	109	133	163	238					
10	282	287	243	122	141	189						
20	288	269	209	129	156	209						
Ср.	274	279	237	120	143	187	238					
Макс.	253	269	209	109	133	163	238					
Мин.	288	287	258	129	156	209	238					

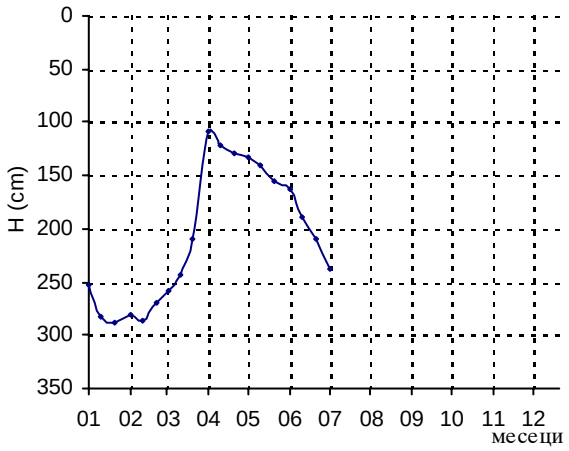

Год. макс: 109 Ср. год: 208 Год. мин: 288

Датум: 01.04.2006. Датум: 20.01.2006.

Шифра станице: ПД-174 ***Подручје:*** ***Кота "0" (мнм):*** 123.75

Назив пијезометра: Дворица-В.Ливаде *Велика Морава* ***Кота терена (мнм):*** 123.25

Дан	*I*	*II*	*III*	*IV*	*V*	*VI*	*VII*	*VIII*	*IX*	*X*	*XI*	*XII*
01	261	323	292	162	210	271	287	312	322	359	331	349
05	275	338	287	169	242	278	289	323	329	358	335	347
10	288	332	279	176	250	280	289	327	337	353	336	349
15	294	327	260	181	255	281	292	329	346	350	339	348
20	301	316	248	190	261	282	297	332	358	346	342	331
25	309	303	165	193	268	286	303	333	364	348	345	326
Ср.	288	323	255	179	248	280	293	326	343	352	338	342
Макс.	261	303	165	162	210	271	287	312	322	346	331	326
Мин.	309	338	292	193	268	286	303	333	364	359	345	349

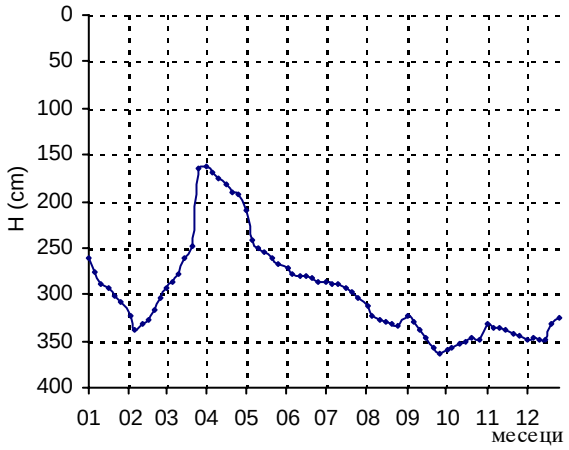

Год. макс: 162 Ср. год: 297 Год. мин: 364

Датум: 01.04.2006. Датум: 25.09.2006.

Шифра станице: ПД-175 ***Подручје:*** ***Кота "0" (мнм):*** 123.43

Назив пијезометра: Дворица-В.Ливаде *Велика Морава* ***Кота терена (мнм):*** 122.93

Дан	*I*	*II*	*III*	*IV*	*V*	*VI*	*VII*	*VIII*	*IX*	*X*	*XI*	*XII*
01	119	171	150	38	83	159	170	180	191	200	187	202
10	142	177	135	47	109	164	176	183	199	205	195	204
20	163	158	106	62	147	167	181	188	207	201	199	182
Ср.	141	169	130	49	113	163	176	184	199	202	194	196
Макс.	119	158	106	38	83	159	170	180	191	200	187	182
Мин.	163	177	150	62	147	167	181	188	207	205	199	204

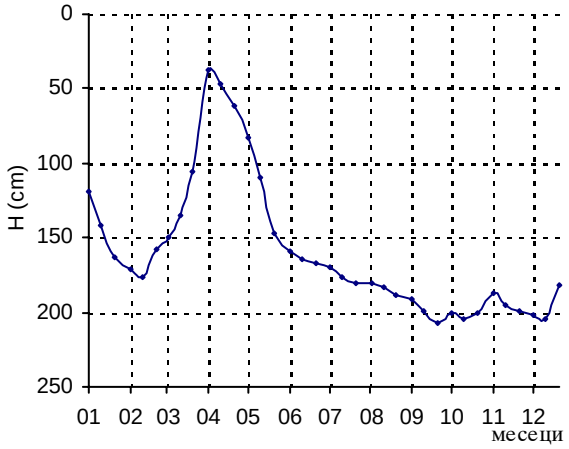

Год. макс: 38 Ср. год: 160 Год. мин: 207

Датум: 01.04.2006. Датум: 20.09.2006.

НИВО ПОДЗЕМНИХ ВОДА (см) *ГОДИНА:* 2006

Шифра станице: ПД-181 ***Подручје:*** ***Кота "0" (мнм):*** 129.01

Назив пијезометра: Обреж-Ратаре *Велика Морава* ***Кота терена (мнм):*** 128.51

Дан	*I*	*II*	*III*	*IV*	*V*	*VI*	*VII*	*VIII*	*IX*	*X*	*XI*	*XII*
01			330	242	295	396	395	464	483	486	490	492
05			268	256	323	377	428	467	488	487	491	489
10			231	283	341	370	428	472	493	488	492	489
15			187	283	352	358	445	479	497	491	493	490
20			183	284	385	358	450	480	496	489	489	502
25			184	285	393	364	443	484	495	489	494	494
Ср.			231	272	348	371	432	474	492	488	492	493
Макс.			183	242	295	358	395	464	483	486	489	489
Мин.			330	285	393	396	450	484	497	491	494	502

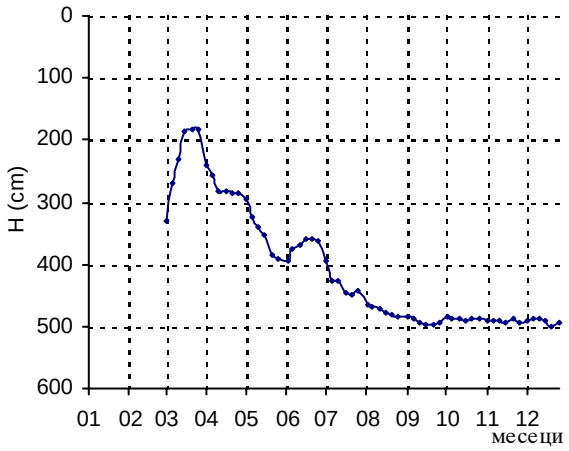

Год. макс: 183 Ср. год: 409 Год. мин: 502

Датум: 20.03.2006. Датум: 20.12.2006.

Шифра станице: ПД-182 ***Подручје:*** ***Кота "0" (мнм):*** 128.59

Назив пијезометра: Обреж-Ратаре *Велика Морава* ***Кота терена (мнм):*** 128.09

Дан	*I*	*II*	*III*	*IV*	*V*	*VI*	*VII*	*VIII*	*IX*	*X*	*XI*	*XII*
01			324	183	210	269	310	358	378	385	388	393
10			233	201	235	271	325	365	383	383	389	398
20			171	200	267	295	340	371	379	387	388	396
Ср.			243	195	237	278	325	365	380	385	388	396
Макс.			171	183	210	269	310	358	378	383	388	393
Мин.			324	201	267	295	340	371	383	387	389	398

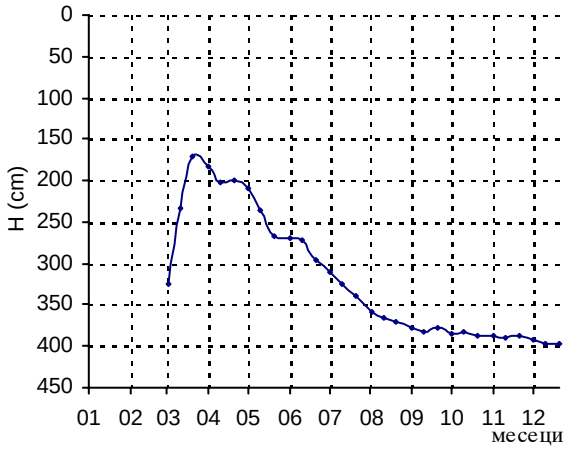

Год. макс: 171 Ср. год: 319 Год. мин: 398

Датум: 20.03.2006. Датум: 10.12.2006.

Шифра станице: ПД-183 ***Подручје:*** ***Кота "0" (мнм):*** 130.7

Назив пијезометра: Обреж-Ратаре *Велика Морава* ***Кота терена (мнм):*** 130.2

Дан	*I*	*II*	*III*	*IV*	*V*	*VI*	*VII*	*VIII*	*IX*	*X*	*XI*	*XII*
01			240	199	176	175	184	198	217	226	231	234
10			226	185	168	176	187	205	228	226	233	234
20			214	183	170	177	193	218	226	228	237	233
Ср.			227	189	171	176	188	207	224	227	234	234
Макс.			214	183	168	175	184	198	217	226	231	233
Мин.			240	199	176	177	193	218	228	228	237	234

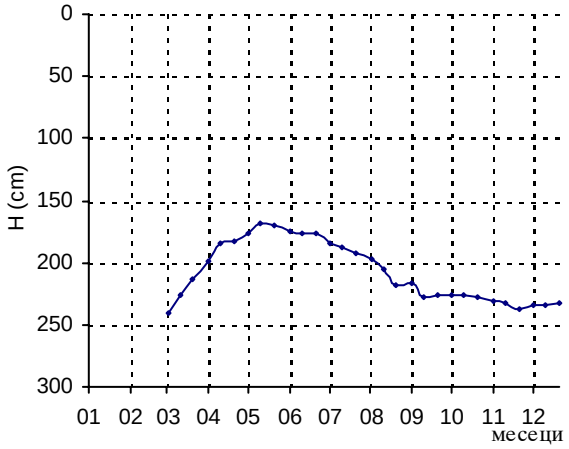

Год. макс: 168 Ср. год: 208 Год. мин: 240

Датум: 10.05.2006. Датум: 01.03.2006.

НИВО ПОДЗЕМНИХ ВОДА (см) ГОДИНА: 2006

Шифра станице: ПД-184 **Подручје:** **Кота "0" (мнм):** 140.28

Назив пијезометра: Обреж-Ратаре *Велика Морава* **Кота терена (мнм):** 139.78

Дан	I	II	III	IV	V	VI	VII	VIII	IX	X	XI	XII
01	1234	1224	1217	1174	1152	1142	1152	1172	1195	1198	1203	1206
10	1231	1220		1162	1147	1148	1155	1183	1197	1199	1201	1205
20	1227	1215	1193	1157	1143	1147	1162	1186	1195	1203	1206	1204
Ср.	1231	1220	1205	1164	1147	1146	1156	1180	1196	1200	1203	1205
Макс.	1227	1215	1193	1157	1143	1142	1152	1172	1195	1198	1201	1204
Мин.	1234	1224	1217	1174	1152	1148	1162	1186	1197	1203	1206	1206

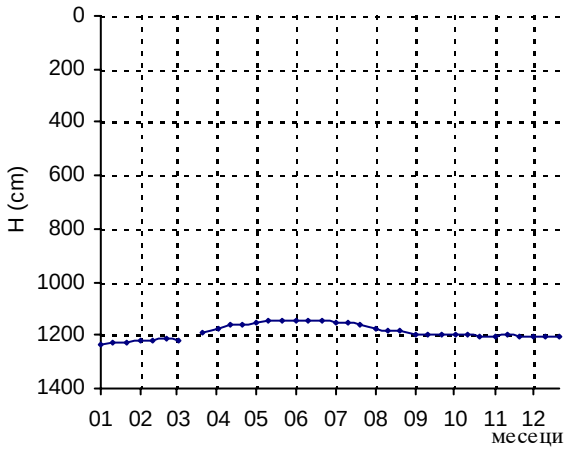

Год. макс: 1142 Ср. год: 1187 Год. мин: 1234

Датум: 01.06.2006. Датум: 01.01.2006.

Шифра станице: ПЛ-191 **Подручје:** **Кота "0" (мнм):** 132.15

Назив пијезометра: Варварин-Ћићевац *Велика Морава* **Кота терена (мнм):** 131.65

Дан	I	II	III	IV	V	VI	VII	VIII	IX	X	XI	XII
01	438	466	383	254	318	432	461	510	532	538	530	535
10	432	471	362	276	328	430	468	513	533	535	529	540
20	450	442	286	303	390	431	491	535	542	532	529	538
Ср.	440	460	344	278	345	431	473	519	536	535	529	538
Макс.	432	442	286	254	318	430	461	510	532	532	529	535
Мин.	450	471	383	303	390	432	491	535	542	538	530	540

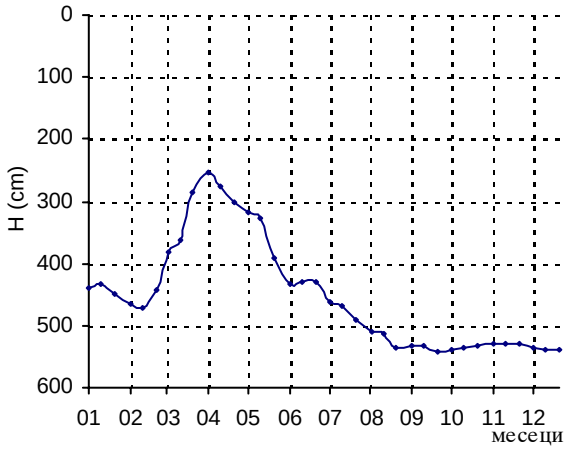

Год. макс: 254 Ср. год: 452 Год. мин: 542

Датум: 01.04.2006. Датум: 20.09.2006.

Шифра станице: ПЛ-192 **Подручје:** **Кота "0" (мнм):** 133.13

Назив пијезометра: Варварин-Ћићевац *Велика Морава* **Кота терена (мнм):** 132.63

Дан	I	II	III	IV	V	VI	VII	VIII	IX	X	XI	XII
01	386	393	358	302	335	346	352	370	384	388	386	389
10	380	387	352	306	336	339	358	372	385	386	386	389
20	372	380	301	305	334	344	365	382	386	386	387	388
Ср.	379	387	337	304	335	343	358	375	385	387	386	389
Макс.	372	380	301	302	334	339	352	370	384	386	386	388
Мин.	386	393	358	306	336	346	365	382	386	388	387	389

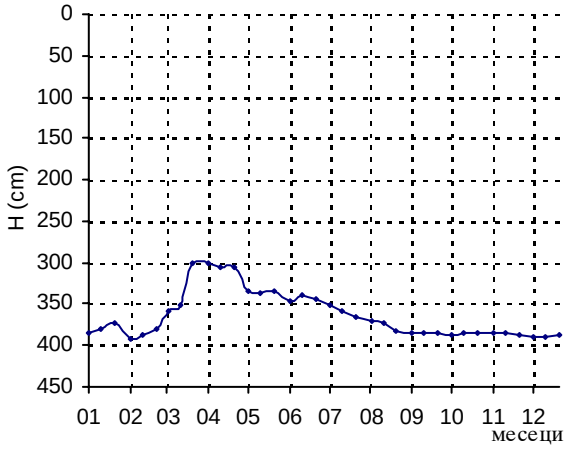

Год. макс: 301 Ср. год: 364 Год. мин: 393

Датум: 20.03.2006. Датум: 01.02.2006.

НИВО ПОДЗЕМНИХ ВОДА (см) *ГОДИНА:* 2006

Шифра станице: ПЛ-193 ***Подручје:*** ***Кота "0" (мнм):*** 143.23

Назив пијезометра: Варварин-Ћићевац *Велика Морава* ***Кота терена (мнм):*** 142.73

Дан	*I*	*II*	*III*	*IV*	*V*	*VI*	*VII*	*VIII*	*IX*	*X*	*XI*	*XII*
01	1341	1342	1342	1326	1326	1304	1307	1315	1323		1318	1318
10	1350	1345	1338	1331	1313	1303	1308	1318	1323	1315	1320	1318
20	1350	1344	1331	1331	1304	1308	1306	1322	1322	1317	1318	1318
Ср.	1347	1344	1337	1329	1314	1305	1307	1318	1323	1316	1319	1318
Макс.	1341	1342	1331	1326	1304	1303	1306	1315	1322	1315	1318	1318
Мин.	1350	1345	1342	1331	1326	1308	1308	1322	1323	1317	1320	1318

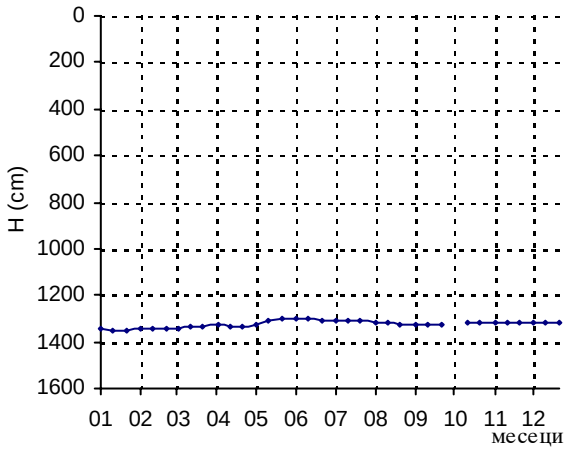

Год. макс: 1303 Ср. год: 1323 Год. мин: 1350

Датум: 10.06.2006. Датум: 10.01.2006.

Шифра станице: ПЛ-194 ***Подручје:*** ***Кота "0" (мнм):*** 145.77

Назив пијезометра: Варварин-Ћићевац *Велика Морава* ***Кота терена (мнм):*** 145.27

Дан	*I*	*II*	*III*	*IV*	*V*	*VI*	*VII*	*VIII*	*IX*	*X*	*XI*	*XII*
01	1470	1468	1470	1462	1440	1426	1422	1428	1430	1431	1431	1436
10	1467	1469	1469	1462	1433	1423	1422	1431	1429	1433	1433	1436
20	1472	1470	1473	1464	1430	1420	1424	1431	1431	1431	1433	1436
Ср.	1470	1469	1471	1463	1434	1423	1423	1430	1430	1432	1432	1436
Макс.	1467	1468	1469	1462	1430	1420	1422	1428	1429	1431	1431	1436
Мин.	1472	1470	1473	1464	1440	1426	1424	1431	1431	1433	1433	1436

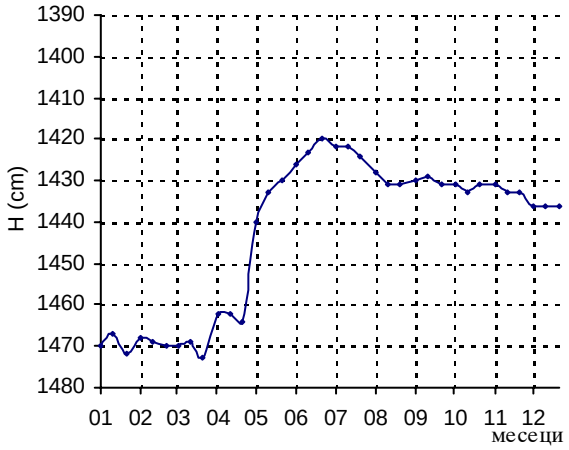

Год. макс: 1420 Ср. год: 1443 Год. мин: 1473

Датум: 20.06.2006. Датум: 20.03.2006.

Шифра станице: ПЛ-195 ***Подручје:*** ***Кота "0" (мнм):*** 145.72

Назив пијезометра: Варварин-Ћићевац *Велика Морава* ***Кота терена (мнм):*** 145.22

Дан	*I*	*II*	*III*	*IV*	*V*	*VI*	*VII*	*VIII*	*IX*	*X*	*XI*	*XII*
01	1538	1538	1538	1538	1528	1503	1496	1490	1492	1492	1497	1498
10	1538	1537	1538	1542	1515	1499	1490	1488	1494	1497	1498	1498
20	1538	1539	1538	1540	1510	1494	1488	1488	1494	1497	1498	1498
Ср.	1538	1538	1538	1540	1518	1499	1491	1489	1493	1495	1498	1498
Макс.	1538	1537	1538	1538	1510	1494	1488	1488	1492	1492	1497	1498
Мин.	1538	1539	1538	1542	1528	1503	1496	1490	1494	1497	1498	1498

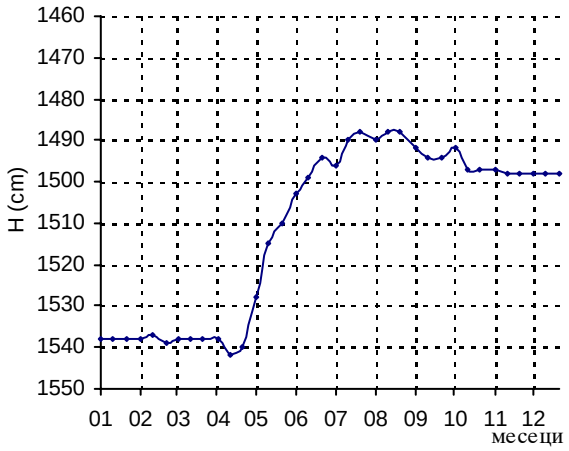

Год. макс: 1488 Ср. год: 1511 Год. мин: 1542

Датум: 20.07.2006. Датум: 10.04.2006.

НИВО ПОДЗЕМНИХ ВОДА (см) *ГОДИНА:* 2006

Шифра станице: ПД-191 ***Подручје:*** ***Кота "0" (мнм):*** 129.66

Назив пијезометра: Варварин-Ћићевац *Велика Морава* ***Кота терена (мнм):*** 129.16

Дан	*I*	*II*	*III*	*IV*	*V*	*VI*	*VII*	*VIII*	*IX*	*X*	*XI*	*XII*
01	188	184	178			101	130	160	178	192	199	205
10	190	183	160			111	141	165	184	195	201	206
20	187	181	поп		91	120	151	172	189	198	203	205
Ср.	188	183	169		91	111	141	166	184	195	201	205
Макс.	187	181	160		91	101	130	160	178	192	199	205
Мин.	190	184	178		91	120	151	172	189	198	203	206

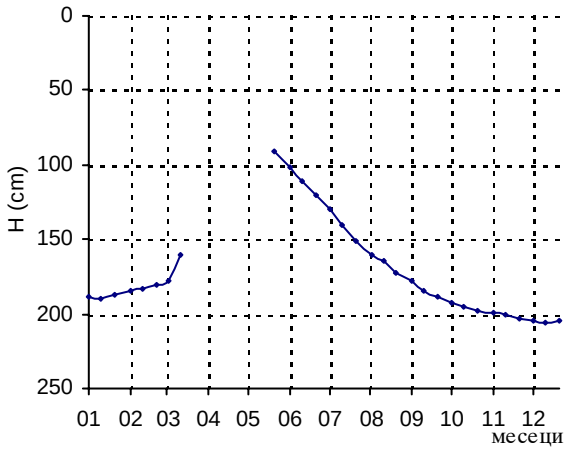

Год. макс: 91 Ср. год: 172 Год. мин: 206

Датум: 20.05.2006. Датум: 10.12.2006.

Шифра станице: ПД-192 ***Подручје:*** ***Кота "0" (мнм):*** 133.25

Назив пијезометра: Варварин-Ћићевац *Велика Морава* ***Кота терена (мнм):*** 132.75

Дан	*I*	*II*	*III*	*IV*	*V*	*VI*	*VII*	*VIII*	*IX*	*X*	*XI*	*XII*
01	534	530	524	427	426	445	471	501	520	535	543	550
10	536	529	505	423	431	453	481	506	526	538	546	551
20	533	527	415	419	436	461	491	514	531	541	548	550
Ср.	534	529	481	423	431	453	481	507	526	538	546	550
Макс.	533	527	415	419	426	445	471	501	520	535	543	550
Мин.	536	530	524	427	436	461	491	514	531	541	548	551

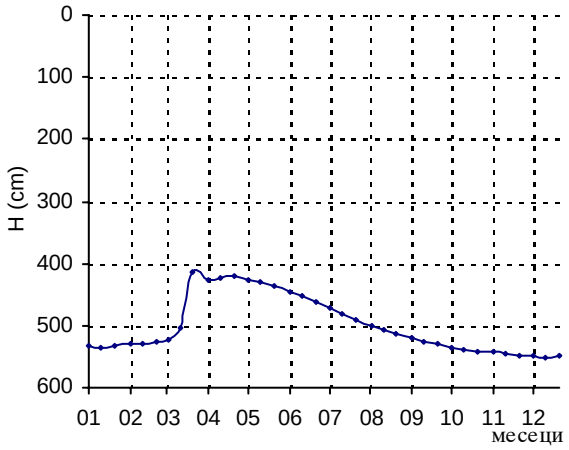

Год. макс: 415 Ср. год: 500 Год. мин: 551

Датум: 20.03.2006. Датум: 10.12.2006.

Шифра станице: ПД-193 ***Подручје:*** ***Кота "0" (мнм):*** 134.43

Назив пијезометра: Варварин-Ћићевац *Велика Морава* ***Кота терена (мнм):*** 133.93

Дан	*I*	*II*	*III*	*IV*	*V*	*VI*	*VII*	*VIII*	*IX*	*X*	*XI*	*XII*
01	552	550	543	394	411	430	450	483	510	531	545	559
10	553	548	517	401	413	434	458	490	518	536	551	564
20	550	541	340	397	418	440	469	501	526	540	555	567
Ср.	552	546	467	397	414	435	459	491	518	536	550	563
Макс.	550	541	340	394	411	430	450	483	510	531	545	559
Мин.	553	550	543	401	418	440	469	501	526	540	555	567

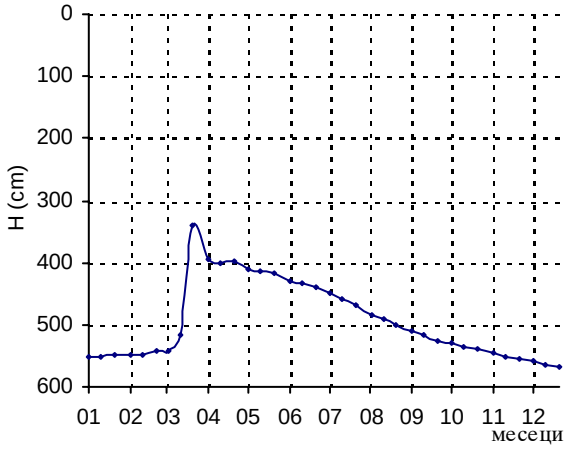

Год. макс: 340 Ср. год: 494 Год. мин: 567

Датум: 20.03.2006. Датум: 20.12.2006.

НИВО ПОДЗЕМНИХ ВОДА (см) ***ГОДИНА:*** 2006

Шифра станице: ПД-194 ***Подручје:*** ***Кота "0" (мнм):*** 135.92

Назив пијезометра: Варварин-Ћићевац *Велика Морава* ***Кота терена (мнм):*** 135.42

Дан	*I*	*II*	*III*	*IV*	*V*	*VI*	*VII*	*VIII*	*IX*	*X*	*XI*	*XII*
01	484	486	472	283	311	359	390	436	467	492	504	523
05	482	487	454	288	318	366	394	438	470	496	509	519
10	484	485	428	293	322	367	401	443	477	497	513	524
15	485	490	357	292	334	369	407	448	480	499	514	523
20	484	480	256	295	336	374	417	458	486	500	511	523
25	484	474	264	302	349	384	424	461	487	505	518	516
Ср.	484	484	372	292	328	370	406	447	478	498	512	521
Макс.	482	474	256	283	311	359	390	436	467	492	504	516
Мин.	485	490	472	302	349	384	424	461	487	505	518	524

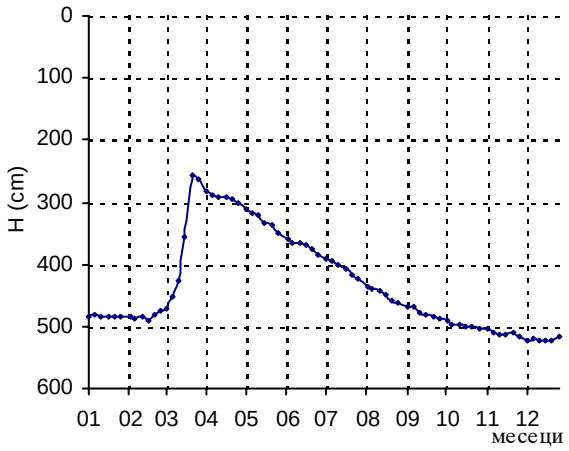

Год. макс: 256 Ср. год: 433 Год. мин: 524

Датум: 20.03.2006. Датум: 10.12.2006.

Подручје

ЗАПАДНА МОРАВА

ПОДРУЧЈЕ

ЗАПАДНА МОРАВА

Шифра станице: 198 ***Подручје:*** ***Кота "0" (мнм):*** 151.7

Назив пијезометра: Стопања-насип *Западна Морава* ***Кота терена (мнм):*** 150.77

Дан	*I*	*II*	*III*	*IV*	*V*	*VI*	*VII*	*VIII*	*IX*	*X*	*XI*	*XII*
10	386	436	352	299	366	439	445	484	485	481	489	496
20	417	354	275	306	386	415	475	492	499	485	491	473
30	435	342	270	358	437	449	481	494	505	489	499	478
Ср.	413	377	299	321	396	434	467	490	496	485	493	482
Макс.	386	342	270	299	366	415	445	484	485	481	489	473
Мин.	435	436	352	358	437	449	481	494	505	489	499	496

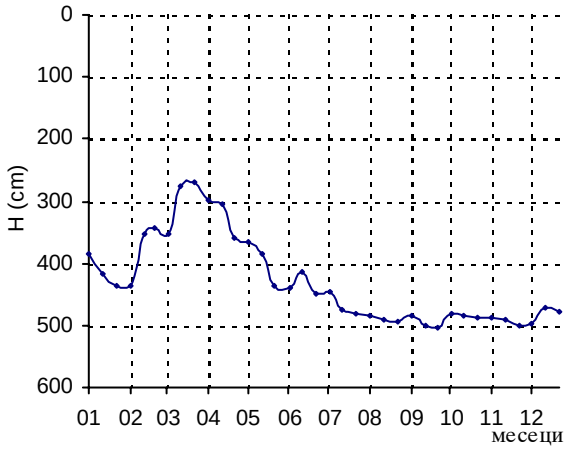

Год. макс: 270 Ср. год: 430 Год. мин: 505

Датум: 30.03.2006. T (°C) ☑ Датум: 30.09.2006.

Шифра станице: 199 ***Подручје:*** ***Кота "0" (мнм):*** 151.17

Назив пијезометра: Стопања *Западна Морава* ***Кота терена (мнм):*** 150.67

Дан	*I*	*II*	*III*	*IV*	*V*	*VI*	*VII*	*VIII*	*IX*	*X*	*XI*	*XII*
10	201	183	143	45	85	123	185	225	266	288	295	306
20	191	176	44	47	98	129	210	246	274	286	302	310
30	184	171	47	72	122	147	215	246	275	294	305	311
Ср.	192	177	78	55	102	133	203	239	272	289	301	309
Макс.	184	171	44	45	85	123	185	225	266	286	295	306
Мин.	201	183	143	72	122	147	215	246	275	294	305	311

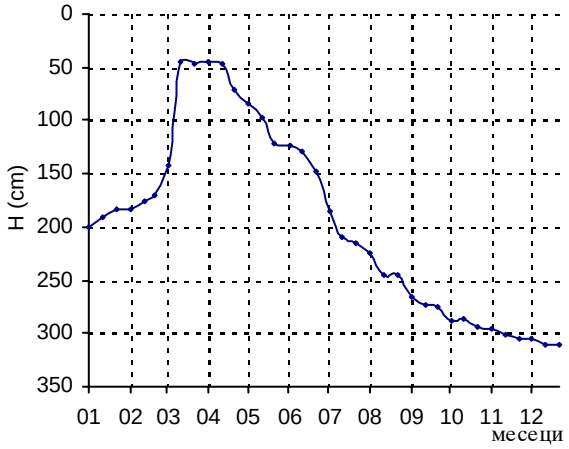

Год. макс: 44 Ср. год: 196 Год. мин: 311

Датум: 20.03.2006. T (°C) ☑ Датум: 30.12.2006.

Шифра станице: 200 ***Подручје:*** ***Кота "0" (мнм):*** 158.66

Назив пијезометра: Стопања-село *Западна Морава* ***Кота терена (мнм):*** 158.16

Дан	*I*	*II*	*III*	*IV*	*V*	*VI*	*VII*	*VIII*	*IX*	*X*	*XI*	*XII*
10	582	576	543	504	554	571	594	625	644	662	671	683
20	575	572	485	509	559	573	610	634	653	664	673	657
30	577	573	512	541	572	587	620	630	657	669	680	665
Ср.	578	574	513	518	562	577	608	630	651	665	675	668
Макс.	575	572	485	504	554	571	594	625	644	662	671	657
Мин.	582	576	543	541	572	587	620	634	657	669	680	683

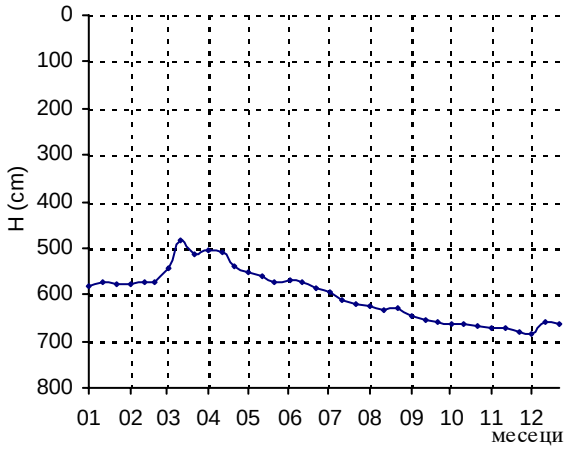

Год. макс: 485 Ср. год: 602 Год. мин: 683

Датум: 20.03.2006. T (°C) ☑ Датум: 10.12.2006.

НИВО ПОДЗЕМНИХ ВОДА (см) ГОДИНА: 2006

Шифра станице: 201 **Подручје:** **Кота "0" (мнм):** 189.25

Назив пијезометра: Тоболац-с.Трстеник *Западна Морава* **Кота терена (мнм):** 188.45

Дан	I	II	III	IV	V	VI	VII	VIII	IX	X	XI	XII
10	288	292	161	117	267	261	319	333	344	331	337	330
20	328	241	186	118	275	293	343	347	348	332	343	327
30	273	234	216	167	298	306	347	323	341	334	328	322
Ср.	296	256	188	134	280	287	336	334	344	332	336	326
Макс.	273	234	161	117	267	261	319	323	341	331	328	322
Мин.	328	292	216	167	298	306	347	347	348	334	343	330

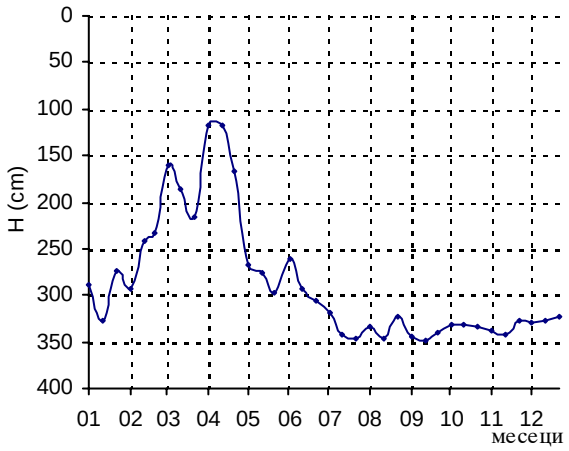

Год. макс: 117 Ср. год: 288 Год. мин: 348

Датум: 10.04.2006. T (°C) ☐ Датум: 20.09.2006.

Шифра станице: 202 **Подручје:** **Кота "0" (мнм):** 150.76

Назив пијезометра: Селиште *Западна Морава* **Кота терена (мнм):** 150.06

Дан	I	II	III	IV	V	VI	VII	VIII	IX	X	XI	XII
10	267	308	206	183	232	260	323	350	355	355	349	358
20	286	311	100	178	258	286	342	360	366	353	355	351
30	300	209	128	212	294	307	354	359	360	354	359	353
Ср.	284	276	145	191	261	284	340	356	360	354	354	354
Макс.	267	209	100	178	232	260	323	350	355	353	349	351
Мин.	300	311	206	212	294	307	354	360	366	355	359	358

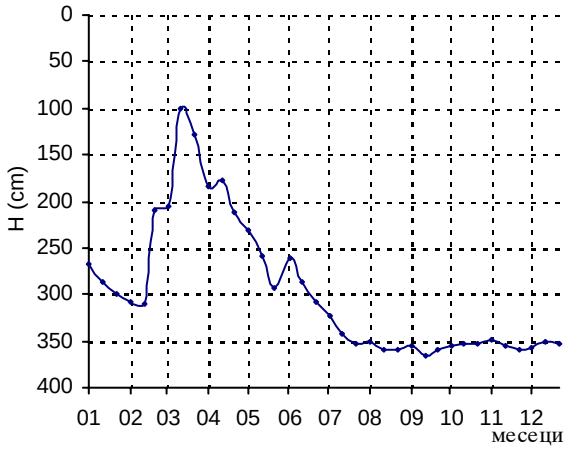

Год. макс: 100 Ср. год: 297 Год. мин: 366

Датум: 20.03.2006. T (°C) ☐ Датум: 20.09.2006.

Шифра станице: 203 **Подручје:** **Кота "0" (мнм):** 153.96

Назив пијезометра: Селиште-скела *Западна Морава* **Кота терена (мнм):** 153.03

Дан	I	II	III	IV	V	VI	VII	VIII	IX	X	XI	XII
10	176	193	119	130	160	166	253	275	306	293	285	269
20	176	153	114	133	175	176	287	314	318	291	285	275
30	185	150	143	158	196	206	301	299	300		283	269
Ср.	179	165	125	140	177	183	280	296	308	292	284	271
Макс.	176	150	114	130	160	166	253	275	300	291	283	269
Мин.	185	193	143	158	196	206	301	314	318	293	285	275

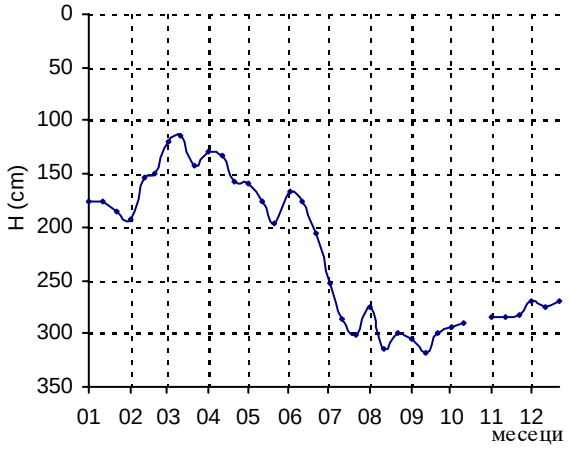

Год. макс: 114 Ср. год: 223 Год. мин: 318

Датум: 20.03.2006. T (°C) ☐ Датум: 20.09.2006.

НИВО ПОДЗЕМНИХ ВОДА (см) *ГОДИНА:* 2006

Шифра станице: 204 ***Подручје:*** ***Кота "0" (мнм):*** 159.79

Назив пијезометра: Селиште-Велика Дренова *Западна Морава* ***Кота терена (мнм):*** 159.29

Дан	*I*	*II*	*III*	*IV*	*V*	*VI*	*VII*	*VIII*	*IX*	*X*	*XI*	*XII*
10	485	493	421	359	412	449	508	561	591	603	601	590
20	482	494	295	368	432	472	544	585	611	603	600	589
30	486	467	345	395	466	487	569	585	604	599	600	582
Ср.	484	485	354	374	437	469	540	577	602	602	600	587
Макс.	482	467	295	359	412	449	508	561	591	599	600	582
Мин.	486	494	421	395	466	487	569	585	611	603	601	590

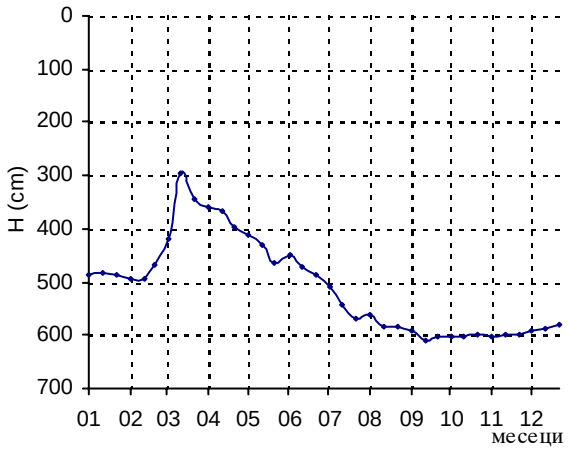

Год. макс: 295 Ср. год: 509 Год. мин: 611

Датум: 20.03.2006. Т (°C) ☐ Датум: 20.09.2006.

Шифра станице: 205 ***Подручје:*** ***Кота "0" (мнм):*** 159.04

Назив пијезометра: В.Дренова-дом здравља *Западна Морава* ***Кота терена (мнм):*** 158.72

Дан	*I*	*II*	*III*	*IV*	*V*	*VI*	*VII*	*VIII*	*IX*	*X*	*XI*	*XII*
10	263	273	196	154	191	206	271	303	344	374	382	365
20	261	256	128	160	206	240	306	331	363	380	383	360
30	267	244	159	185	232	251	304	322	373	388	384	355
Ср.	264	258	161	166	210	232	294	319	360	381	383	360
Макс.	261	244	128	154	191	206	271	303	344	374	382	355
Мин.	267	273	196	185	232	251	306	331	373	388	384	365

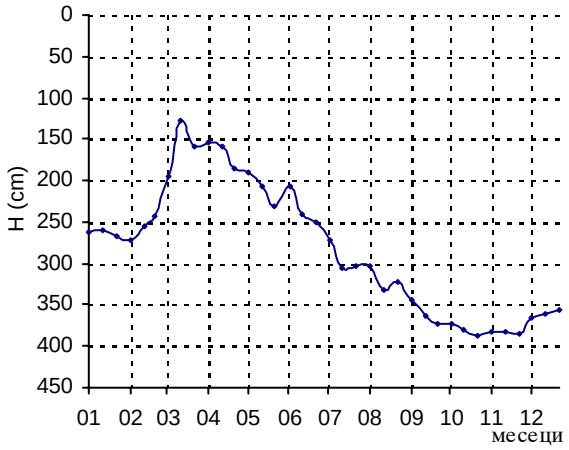

Год. макс: 128 Ср. год: 282 Год. мин: 388

Датум: 20.03.2006. Т (°C) ☐ Датум: 30.10.2006.

Шифра станице: 206 ***Подручје:*** ***Кота "0" (мнм):*** 189.23

Назив пијезометра: Ибар-Краљево *Западна Морава* ***Кота терена (мнм):*** 188.26

Дан	*I*	*II*	*III*	*IV*	*V*	*VI*	*VII*	*VIII*	*IX*	*X*	*XI*	*XII*
05	412	453	353					468	479	466	470	487
10	423	432	313					468	482	469	466	489
15	428	392	283					470	485	469	474	487
20	432	363	272					479	474	460	478	482
25	442	367	222					480	472	470	481	486
30	447	370	283					473	465	477	484	488
Ср.	431	396	288					473	476	469	476	487
Макс.	412	363	222					468	465	460	466	482
Мин.	447	453	353					480	485	477	484	489

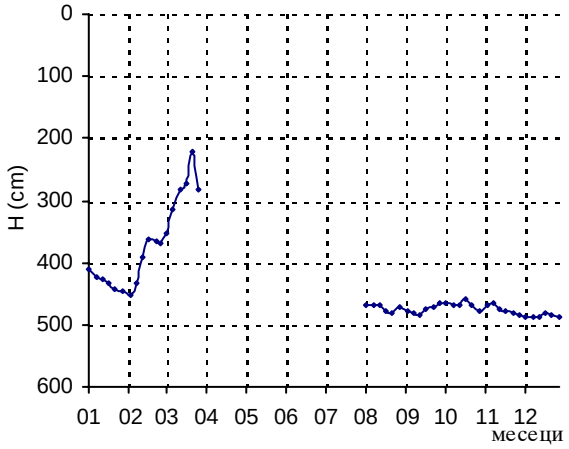

Год. макс: 222 Ср. год: 437 Год. мин: 489

Датум: 25.03.2006. Т (°C) ☑ Датум: 10.12.2006.

НИВО ПОДЗЕМНИХ ВОДА (см) ГОДИНА: 2006

Шифра станице: 208 **Подручје:** **Кота "0" (мнм):** 201.37

Назив пијезометра: Сирча-висећи мост *Западна Морава* **Кота терена (мнм):** 200.5

Дан	I	II	III	IV	V	VI	VII	VIII	IX	X	XI	XII
05	328	357	270	220	250	350	358	379	370	389	460	393
10	322	368	245	230	280	185	348	382	385	385	380	400
15	323	369	180	225	305	220	375	380	395	400	385	402
20	336	260	140	225	315	246	378	379	390	390	390	380
25	360	210		226	323	290	381	384	395	380	394	372
30	353	270	100	274	345	350	373	340	400	388	396	369
Ср.	337	306	187	233	303	274	369	374	389	389	401	386
Макс.	322	210	100	220	250	185	348	340	370	380	380	369
Мин.	360	369	270	274	345	350	381	384	400	400	460	402

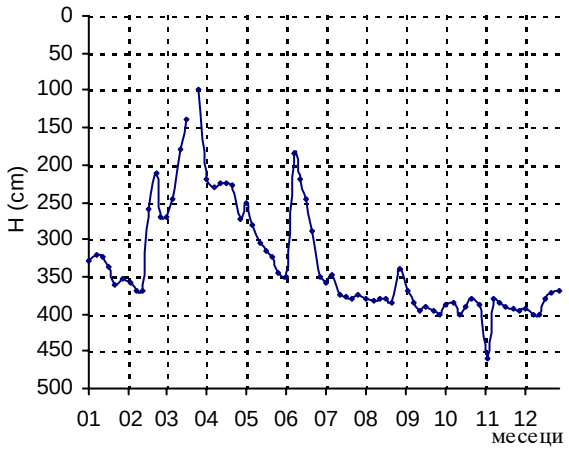

Год. макс: 100 Ср. год: 331 Год. мин: 460

Датум: 30.03.2006. T (°C) ☐ Датум: 05.11.2006.

Шифра станице: 209 **Подручје:** **Кота "0" (мнм):** 189.62

Назив пијезометра: Сирча-село *Западна Морава* **Кота терена (мнм):** 188.74

Дан	I	II	III	IV	V	VI	VII	VIII	IX	X	XI	XII
05	603	657	620	470	510	591	591	617	650	678	690	700
10	597	670	580	467	530	592	590	644	660	678	690	709
15	612	680	480	475	550	590	616	640	670	680	688	708
20	625	640	405	473	558	552	622	645	660	688	690	695
25	637	630	392	482	565	585	621	660	690	695	692	690
30	646	625	430	478	590	530	615	640	685	698	693	688
Ср.	620	650	485	474	551	573	609	641	669	686	691	698
Макс.	597	625	392	467	510	530	590	617	650	678	688	688
Мин.	646	680	620	482	590	592	622	660	690	698	693	709

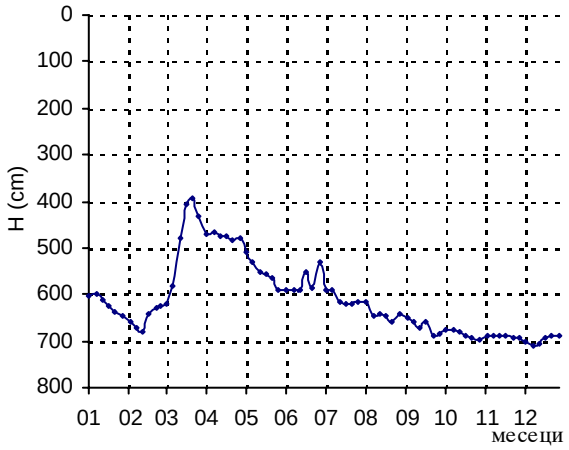

Год. макс: 392 Ср. год: 612 Год. мин: 709

Датум: 25.03.2006. T (°C) ☐ Датум: 10.12.2006.

Шифра станице: 212 **Подручје:** **Кота "0" (мнм):** 200.48

Назив пијезометра: Милочај-Милочајски мост *Западна Морава* **Кота терена (мнм):** 199.78

Дан	I	II	III	IV	V	VI	VII	VIII	IX	X	XI	XII
10	469	489	420	402	465			540	546	544	541	556
20	459	451	454	453	477			543	550	545	553	485
30	481	460	408	481	489			468	543	549	554	511
Ср.	470	467	427	445	477			517	546	546	549	517
Макс.	459	451	408	402	465			468	543	544	541	485
Мин.	481	489	454	481	489			543	550	549	554	556

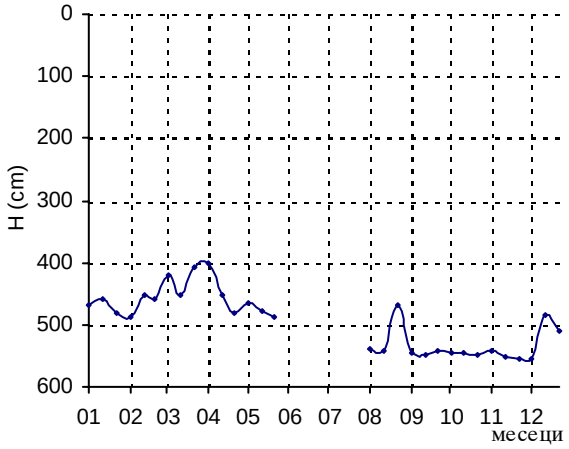

Год. макс: 402 Ср. год: 496 Год. мин: 556

Датум: 10.04.2006. T (°C) ☐ Датум: 10.12.2006.

НИВО ПОДЗЕМНИХ ВОДА (см) ГОДИНА: 2006

Шифра станице: 214 **Подручје:** **Кота "0" (мнм):** 217.07

Назив пијезометра: Мршинци *Западна Морава* **Кота терена (мнм):** 216.57

Дан	I	II	III	IV	V	VI	VII	VIII	IX	X	XI	XII
05	675	662	604	445	596	629	644	705	704	719	719	728
10	672	657	665	452	599	633	649	706	710	717	716	725
15	664	660	544	455	602	637	672	706	720	717	709	720
20	660	658	542	461	602	637	690	704	732	717	709	720
25	659	629	474	470	599	639	700	685	721	722	708	715
30	660	625	445	475	601	642	703	684	717	720	706	716
Ср.	665	649	546	460	600	636	676	698	717	719	711	721
Макс.	659	625	445	445	596	629	644	684	704	717	706	715
Мин.	675	662	665	475	602	642	703	706	732	722	719	728

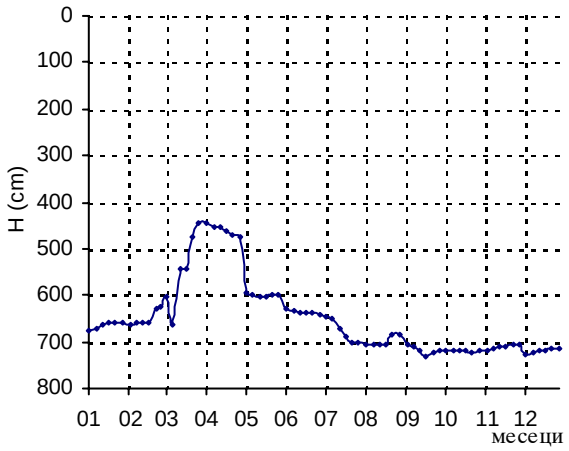

Год. макс: 445 Ср. год: 650 Год. мин: 732

Датум: 30.03.2006. T (°C) ☐ Датум: 20.09.2006.

Шифра станице: 216 **Подручје:** **Кота "0" (мнм):** 227.98

Назив пијезометра: Кукинци-Слатина ж.станица *Западна Морава* **Кота терена (мнм):** 227.28

Дан	I	II	III	IV	V	VI	VII	VIII	IX	X	XI	XII
10	1647	1643	1640	1622	1592	1622	1608	1622	1635	1645	1643	1656
20	1644	1642	1628	1615	1614	1617	1618	1626	1634	1638	1641	1661
30	1642	1638	1610	1610	1619	1604	1622	1630	1639	1641	1655	1660
Ср.	1644	1641	1626	1616	1608	1614	1616	1626	1636	1641	1646	1659
Макс.	1642	1638	1610	1610	1592	1604	1608	1622	1634	1638	1641	1656
Мин.	1647	1643	1640	1622	1619	1622	1622	1630	1639	1645	1655	1661

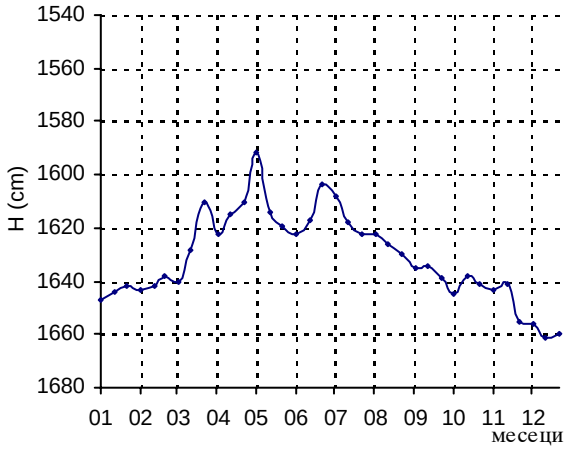

Год. макс: 1592 Ср. год: 1631 Год. мин: 1661

Датум: 10.05.2006. T (°C) ☐ Датум: 20.12.2006.

Шифра станице: 217 **Подручје:** **Кота "0" (мнм):** 225.27

Назив пијезометра: Станчићи *Западна Морава* **Кота терена (мнм):** 224.45

Дан	I	II	III	IV	V	VI	VII	VIII	IX	X	XI	XII
05	523	585	517	477	534	575	578	578	606	605	581	608
10	540	570	510	480	540	575	580	585	606	600	585	602
15	545	560	500	490	557	576	585	590	600	595	590	595
20	570	540	492	515	560	577	587	595	602	590	595	586
25	585	520	480	525	566	578	590	595	605	585	601	580
30	585	517	477	534	575	578	595	606	603	581	608	570
Ср.	558	549	496	504	555	577	586	592	604	593	593	590
Макс.	523	517	477	477	534	575	578	578	600	581	581	570
Мин.	585	585	517	534	575	578	595	606	606	605	608	608

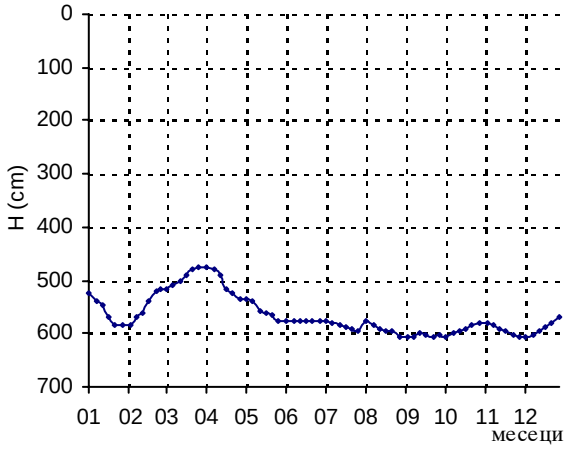

Год. макс: 477 Ср. год: 566 Год. мин: 608

Датум: 30.03.2006. T (°C) ☐ Датум: 30.11.2006.

НИВО ПОДЗЕМНИХ ВОДА (см) *ГОДИНА:* 2006

Шифра станице: 218 ***Подручје:*** ***Кота "0" (мнм):*** 227.61

Назив пијезометра: Станчићи-село *Западна Морава* ***Кота терена (мнм):*** 227.11

Дан	*I*	*II*	*III*	*IV*	*V*	*VI*	*VII*	*VIII*	*IX*	*X*	*XI*	*XII*
05	600	622	580	444	505	564	580	605	605	608	635	656
10	602	620	540	450	510	566	585	605	603	610	640	656
15	610	600	520	465	530	570	590	605	602	615	642	655
20	615	600	500	480	540	575	600	605	606	620	647	653
25	620	590	475	495	556	580	605	605	605	630	652	652
30	622	585	444	505	564	580	606	605	604	635	656	651
Ср.	612	603	510	473	534	573	594	605	604	620	645	654
Макс.	600	585	444	444	505	564	580	605	602	608	635	651
Мин.	622	622	580	505	564	580	606	605	606	635	656	656

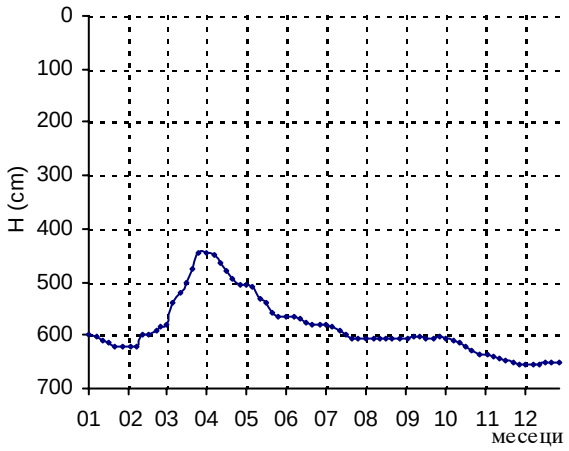

Год. макс: 444 Ср. год: 586 Год. мин: 656

Датум: 30.03.2006. T (°C) ☐ Датум: 30.11.2006.

Шифра станице: 219 ***Подручје:*** ***Кота "0" (мнм):*** 227.56

Назив пијезометра: Станчићи-осн.школа *Западна Морава* ***Кота терена (мнм):*** 227.06

Дан	*I*	*II*	*III*	*IV*	*V*	*VI*	*VII*	*VIII*	*IX*	*X*	*XI*	*XII*
05	530	525	510	375	393	435	451	418	468	465	528	543
10	528	525	480	380	401	435	450	450	465	470	529	543
15	528	520	410	380	419	440	450	455	460	490	532	544
20	525	520	400	386	420	445	449	460	458	505	537	545
25	525	515	380	389	430	450	449	465	458	520	540	546
30	525	515	375	393	435	451	448	468	464	528	543	547
Ср.	527	520	426	384	416	443	450	453	462	496	535	545
Макс.	525	515	375	375	393	435	448	418	458	465	528	543
Мин.	530	525	510	393	435	451	451	468	468	528	543	547

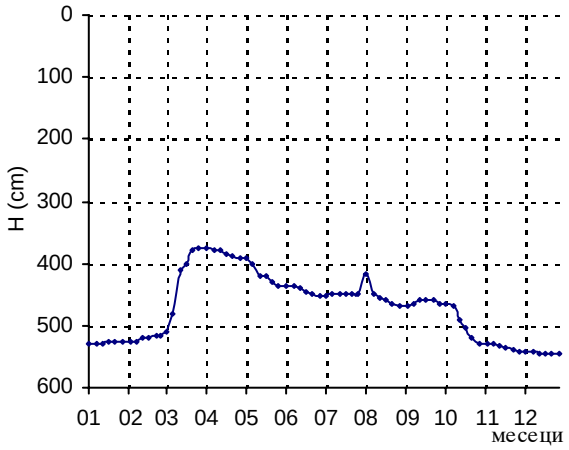

Год. макс: 375 Ср. год: 471 Год. мин: 547

Датум: 30.03.2006. T (°C) ☐ Датум: 30.12.2006.

Подручје

ЈУЖНА МОРАВА

ПОДРУЧЈЕ

ЈУЖНА МОРАВА

НИВО ПОДЗЕМНИХ ВОДА (см) ГОДИНА: 2006

Шифра станице: 218 **Подручје:** **Кота "0" (мнм):** 210.05

Назив пијезометра: Доња Врежина *Јужна Морава* **Кота терена (мнм):** 209.35

Дан	I	II	III	IV	V	VI	VII	VIII	IX	X	XI	XII
10	274	277	227	224	218	242	274	302	309	317	326	332
20	280	272	219	214	232	248	289	310	319	326	328	324
30	291	268	221	218	245	255	300	305	321	328	326	320
Ср.	282	272	222	219	232	248	288	306	316	324	327	325
Макс.	274	268	219	214	218	242	274	302	309	317	326	320
Мин.	291	277	227	224	245	255	300	310	321	328	328	332

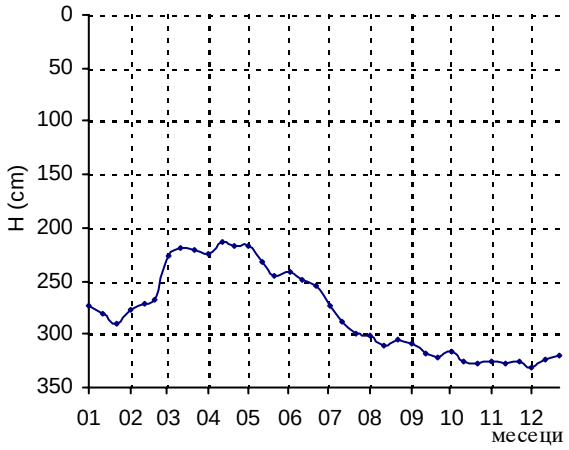

Год. макс: 214 Ср. год: 280 Год. мин: 332

Датум: 20.04.2006. T (°C) ☐ Датум: 10.12.2006.

Шифра станице: 500 **Подручје:** **Кота "0" (мнм):** 158.07

Назив пијезометра: Бобовиште-село(насип) *Јужна Морава* **Кота терена (мнм):** 157.36

Дан	I	II	III	IV	V	VI	VII	VIII	IX	X	XI	XII
05		480	469	311	353	404	436	482	471	466	470	498
10	483	487	378	331	368	387	436	469	469	471	471	498
15	487	483	364	312	384	421	448	456	474	490	466	498
20	490	480	371	328	411	437	456	455	477	497	484	503
25	484	474	363	311	408	441	455	452	464	498	496	496
30	498	486	369	367	386	436	461	448	471	507	487	505
Ср.	488	482	386	327	385	421	449	460	471	488	479	500
Макс.	483	474	363	311	353	387	436	448	464	466	466	496
Мин.	498	487	469	367	411	441	461	482	477	507	496	505

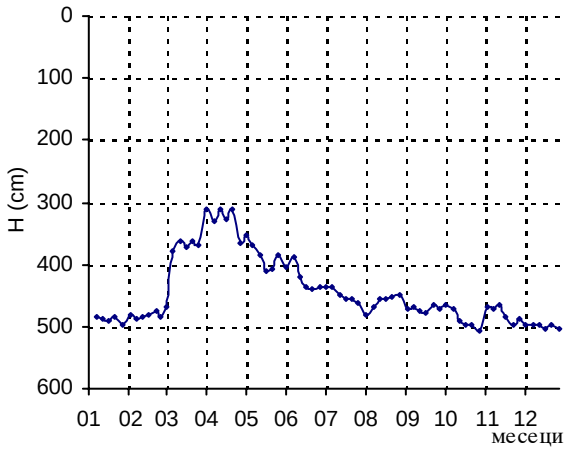

Год. макс: 311 Ср. год: 444 Год. мин: 507

Датум: 05.04.2006. T (°C) ☑ Датум: 30.10.2006.

Шифра станице: 501 **Подручје:** **Кота "0" (мнм):** 158.98

Назив пијезометра: Бобовиште(плантажа) *Јужна Морава* **Кота терена (мнм):** 158.22

Дан	I	II	III	IV	V	VI	VII	VIII	IX	X	XI	XII
05	460	471	442	309	340	386	404	449	451	477	464	509
10	483	472	386	286	346	352	406	446	457	473	469	498
15	490	479	313	346	313	391	409	446	450	462	499	514
20	474	483		365	336	395	461	446	452	468	507	504
25	478	470		306	346	386	454	442	461	486	496	508
30	489	484		350	349	394	459	443	458	507	488	511
Ср.	479	477	380	327	338	384	432	445	455	479	487	507
Макс.	460	470	313	286	313	352	404	442	450	462	464	498
Мин.	490	484	442	365	349	395	461	449	461	507	507	514

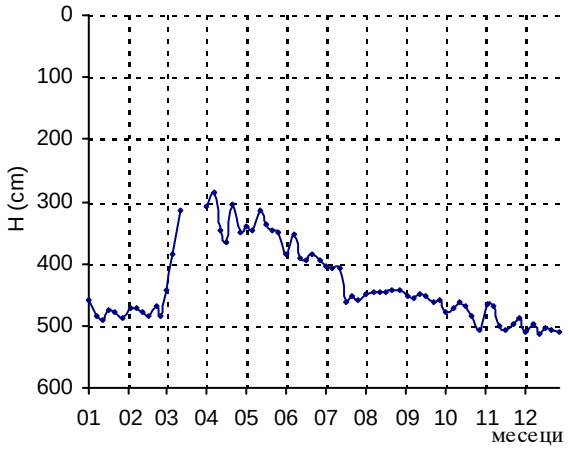

Год. макс: 286 Ср. год: 435 Год. мин: 514

Датум: 10.04.2006. T (°C) ☐ Датум: 15.12.2006.

НИВО ПОДЗЕМНИХ ВОДА (см) ГОДИНА: 2006

Шифра станице: 502 **Подручје:** **Кота "0" (мнм):** 159.45

Назив пијезометра: Бобовиште *Јужна Морава* **Кота терена (мнм):** 158.87

Дан	I	II	III	IV	V	VI	VII	VIII	IX	X	XI	XII
05	483	482	384	418	384	312	411	469	451	468	464	498
10	479	480	398	413	342	384	404	466	469	467	469	489
15	475	481	371	416	387	383	436	458	468	473	468	505
20	487	475	384	411	411	386	452	461	459	471	488	498
25	471	478	370	414	404	394	456	466	464	488	498	508
30	485	484	398	418	386	401	458	459	471	496	506	511
Ср.	480	480	384	415	386	377	436	463	464	477	482	502
Макс.	471	475	370	411	342	312	404	458	451	467	464	489
Мин.	487	484	398	418	411	401	458	469	471	496	506	511

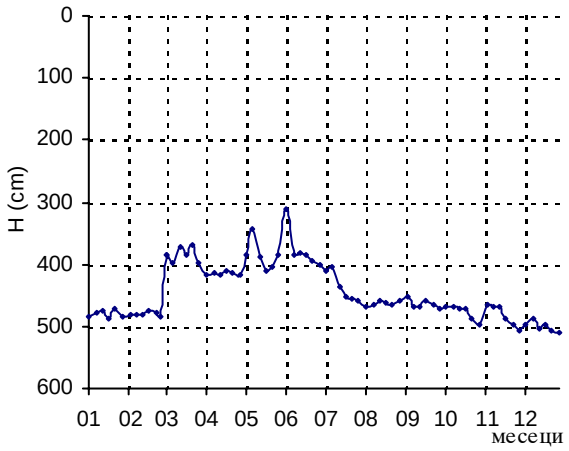

Год. макс: 312 Ср. год: 445 Год. мин: 511

Датум: 05.06.2006. T (°C) ☐ Датум: 30.12.2006.

Шифра станице: 504 **Подручје:** **Кота "0" (мнм):** 163.48

Назив пијезометра: Житковац-циглана *Јужна Морава* **Кота терена (мнм):** 162.72

Дан	I	II	III	IV	V	VI	VII	VIII	IX	X	XI	XII
05	566	564	557	508	493	506	524	546	562	575	583	585
10	564	564	552	505	494	508	528	549	564	576	584	586
15	564	563	542	502	495	511	530	552	568	577	584	585
20	563	562	530	499	497	514	532	554	571	579	584	586
25	564	560	521	496	500	517	538	557	571	581	584	586
30	563	560	513	494	504	520	542	559	573	582	584	586
Ср.	564	562	536	501	497	513	532	553	568	578	584	586
Макс.	563	560	513	494	493	506	524	546	562	575	583	585
Мин.	566	564	557	508	504	520	542	559	573	582	584	586

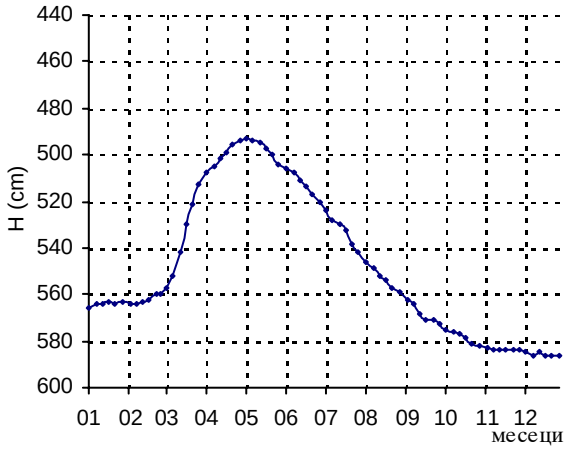

Год. макс: 493 Ср. год: 548 Год. мин: 586

Датум: 05.05.2006. T (°C) ☑ Датум: 10.12.2006.

Шифра станице: 505 **Подручје:** **Кота "0" (мнм):** 163.28

Назив пијезометра: Житковац-РО Моравица *Јужна Морава* **Кота терена (мнм):** 162.52

Дан	I	II	III	IV	V	VI	VII	VIII	IX	X	XI	XII
05	602	604	577	533	540	568	586	606	616	626	639	646
10	599	604	570	531	544	572	591	603	629	629	637	648
15	600	604	557	529	548	571	595	608	621	632	639	647
20	600	603	546	529	553	572	598	612	623	632	643	646
25	601	595	539	533	558	576	603	613	622	637	643	643
30	603	582	532	536	563	580	607	612	623	640	644	641
Ср.	601	599	554	532	551	573	597	609	622	633	641	645
Макс.	599	582	532	529	540	568	586	603	616	626	637	641
Мин.	603	604	577	536	563	580	607	613	629	640	644	648

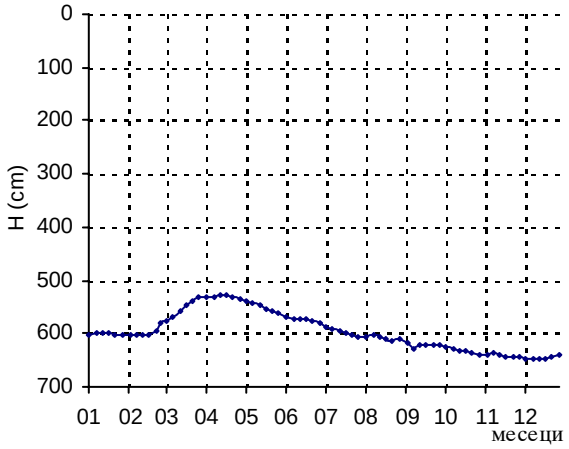

Год. макс: 529 Ср. год: 596 Год. мин: 648

Датум: 15.04.2006. T (°C) ☑ Датум: 10.12.2006.

Шифра станице: 506 ***Подручје:*** ***Кота "0" (мнм):*** 199.91

Назив пијезометра: Брзи Брод-Нишава *Јужна Морава* ***Кота терена (мнм):*** 199

Дан	*I*	*II*	*III*	*IV*	*V*	*VI*	*VII*	*VIII*	*IX*	*X*	*XI*	*XII*
10	347	340	306	299	322	340	353	352	366	364	368	366
20	347	331	302	298	328	345	352	358	366	370	368	364
30	344	323	316	309	340	350	352	359	361	366	294	364
Ср.	346	331	308	302	330	345	352	356	364	367	343	365
Макс.	344	323	302	298	322	340	352	352	361	364	294	364
Мин.	347	340	316	309	340	350	353	359	366	370	368	366

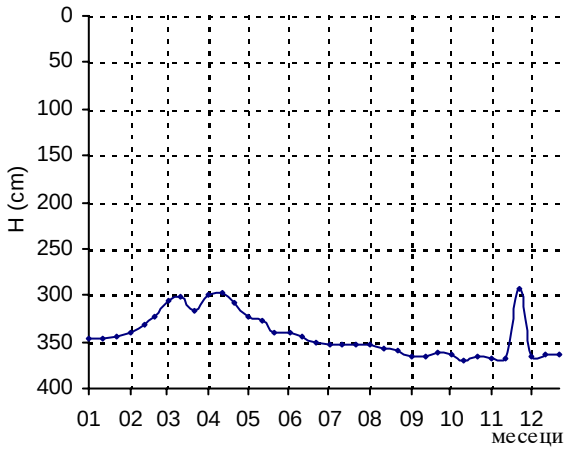

Год. макс: 294 Ср. год: 343 Год. мин: 370

Датум: 30.11.2006. T (°C) ☐ Датум: 20.10.2006.

Шифра станице: 507 ***Подручје:*** ***Кота "0" (мнм):*** 203.19

Назив пијезометра: Брзи Брод-село *Јужна Морава* ***Кота терена (мнм):*** 202.4

Дан	*I*	*II*	*III*	*IV*	*V*	*VI*	*VII*	*VIII*	*IX*	*X*	*XI*	*XII*
05	525	524	517	487	462	477	495	510	506	518	525	525
10	527	522	511	482	464	482	498	500	510	517	525	525
15	527	529	504	472	464	480	498	497	511	525	525	527
20	520	533	495	475	462	483	499	503	514	525	525	525
25	522	516	490	475	462	482	498	502	512	525	525	525
30	522	514	487	464	475	502	500	507	520	525	525	527
Ср.	524	523	501	476	465	484	498	503	512	523	525	526
Макс.	520	514	487	464	462	477	495	497	506	517	525	525
Мин.	527	533	517	487	475	502	500	510	520	525	525	527

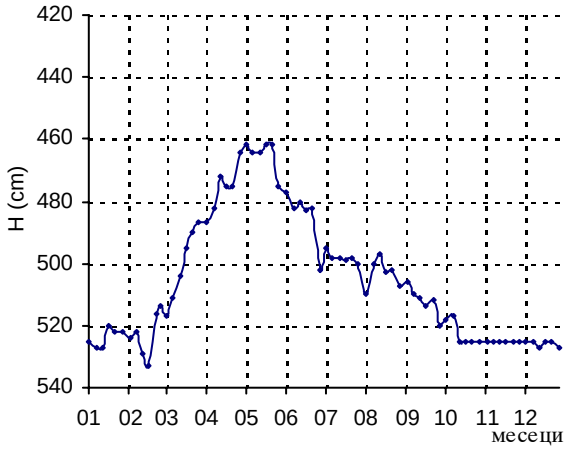

Год. макс: 462 Ср. год: 505 Год. мин: 533

Датум: 05.05.2006. T (°C) ☑ Датум: 20.02.2006.

Шифра станице: 509 ***Подручје:*** ***Кота "0" (мнм):*** 188.53

Назив пијезометра: Медошевац-село *Јужна Морава* ***Кота терена (мнм):*** 187.68

Дан	*I*	*II*	*III*	*IV*	*V*	*VI*	*VII*	*VIII*	*IX*	*X*	*XI*	*XII*
10	470	465	422	375	395	435	455	485	495	492	484	
20	440	467	396	382	406	442	470	497	506	475	500	
30	427	426	385	396	432	444	481	501	495	485	507	
Ср.	446	453	401	384	411	440	469	494	499	484	497	
Макс.	427	426	385	375	395	435	455	485	495	475	484	
Мин.	470	467	422	396	432	444	481	501	506	492	507	

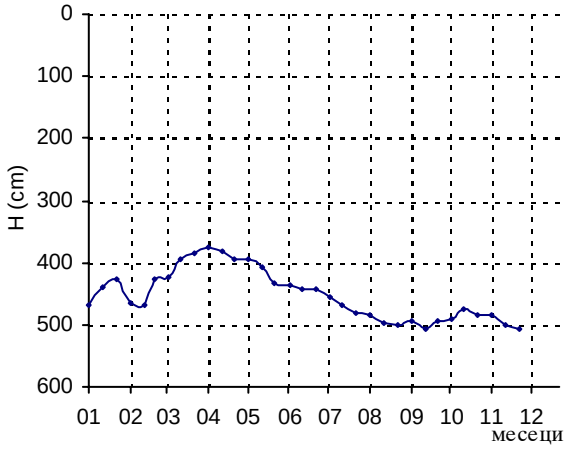

Год. макс: 375 Ср. год: 453 Год. мин: 507

Датум: 10.04.2006. T (°C) ☐ Датум: 30.11.2006.

НИВО ПОДЗЕМНИХ ВОДА (см) ГОДИНА: 2006

Шифра станице: 510 **Подручје:** **Кота "0" (мнм):** 188.33

Назив пијезометра: Медошевац-бетоњерка *Јужна Морава* **Кота терена (мнм):** 187.39

Дан	I	II	III	IV	V	VI	VII	VIII	IX	X	XI	XII
10	424	436	391	371	402	420	444	470	490	475	475	
20	470	445	375	385	411	431	456	490	500	472	487	
30	467	395	375	396	440	434	465	493	471	481		
Ср.	454	425	380	384	418	428	455	484	487	476	481	
Макс.	424	395	375	371	402	420	444	470	471	472	475	
Мин.	470	445	391	396	440	434	465	493	500	481	487	

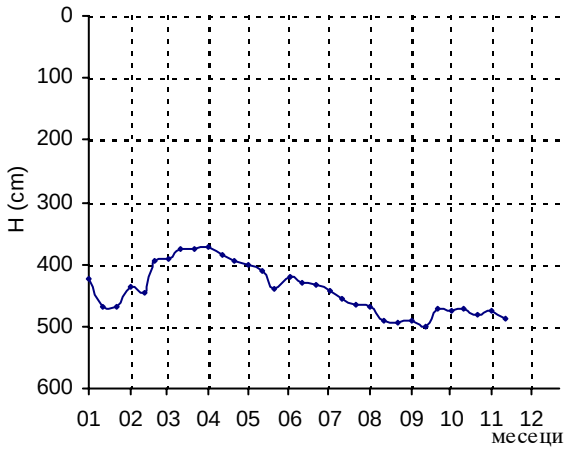

Год. макс: 371 Ср. год: 442 Год. мин: 500

Датум: 10.04.2006. Т (°C) ☐ Датум: 20.09.2006.

Шифра станице: 511 **Подручје:** **Кота "0" (мнм):** 181.31

Назив пијезометра: Поповац-село *Јужна Морава* **Кота терена (мнм):** 180.99

Дан	I	II	III	IV	V	VI	VII	VIII	IX	X	XI	XII
05	393	330	281	275	275	308	323	323	336	351	351	369
10	376	318	272	258	278	314	330	326	343	358	354	366
15	360	276	275	261	279	320	331	329	348	350	350	363
20	349	283	276	272	286	319	324	340	355	364	363	366
25	338	304	273	274	313	320	338	343	361	361	356	373
30	331	301	272	273	305	323	335	346	348	364	362	374
Ср.	358	302	275	269	289	317	330	335	349	358	356	369
Макс.	331	276	272	258	275	308	323	323	336	350	350	363
Мин.	393	330	281	275	313	323	338	346	361	364	363	374

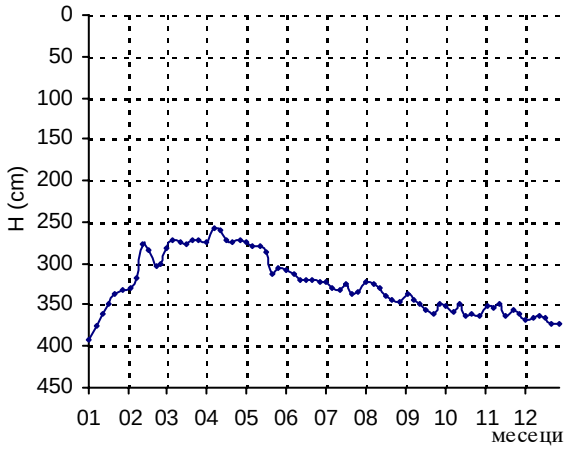

Год. макс: 258 Ср. год: 325 Год. мин: 393

Датум: 10.04.2006. Т (°C) ☑ Датум: 05.01.2006.

Шифра станице: 512 **Подручје:** **Кота "0" (мнм):** 181.14

Назив пијезометра: Поповац-ФК Будућност *Јужна Морава* **Кота терена (мнм):** 180.83

Дан	I	II	III	IV	V	VI	VII	VIII	IX	X	XI	XII
05	238	220	147	151	151	209	230	233	246	273	278	285
10	241	211	135	128	173	218	233	224	253	276	286	271
15	250	193	148	140	180	206	234	238	259	269	285	278
20	233	194	136	141	179	209	241	236	273	268	289	264
25	225	208	147	148	176	218	248	245	274	271	283	276
30	222	211	148	176	208	221	245	248	266	274	286	283
Ср.	235	206	144	147	178	214	239	237	262	272	285	276
Макс.	222	193	135	128	151	206	230	224	246	268	278	264
Мин.	250	220	148	176	208	221	248	248	274	276	289	285

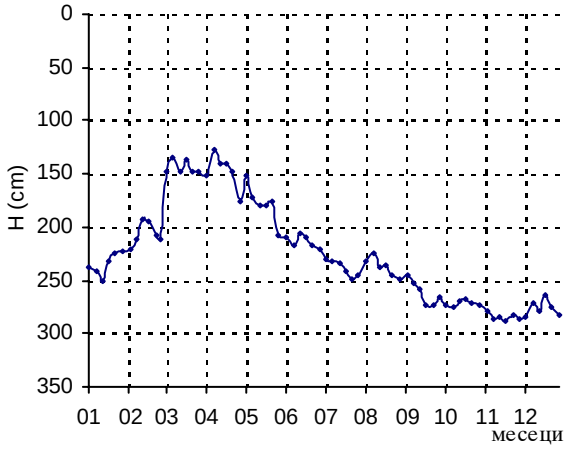

Год. макс: 128 Ср. год: 224 Год. мин: 289

Датум: 10.04.2006. Т (°C) ☑ Датум: 20.11.2006.

НИВО ПОДЗЕМНИХ ВОДА (см) *ГОДИНА:* 2006

Шифра станице: 513 ***Подручје:*** ***Кота "0" (мнм):*** 181.37

Назив пијезометра: Ново Село-стара школа *Јужна Морава* ***Кота терена (мнм):*** 181.17

Дан	*I*	*II*	*III*	*IV*	*V*	*VI*	*VII*	*VIII*	*IX*	*X*	*XI*	*XII*
10	343	349	344	303	293	304	329	343	358	369	363	368
20	345	353	333	299	304	308	333	343	364	363	363	368
30	344	344	313	299	304	313	343	348	364	363	364	368
Ср.	344	349	330	300	300	308	335	345	362	365	363	368
Макс.	343	344	313	299	293	304	329	343	358	363	363	368
Мин.	345	353	344	303	304	313	343	348	364	369	364	368

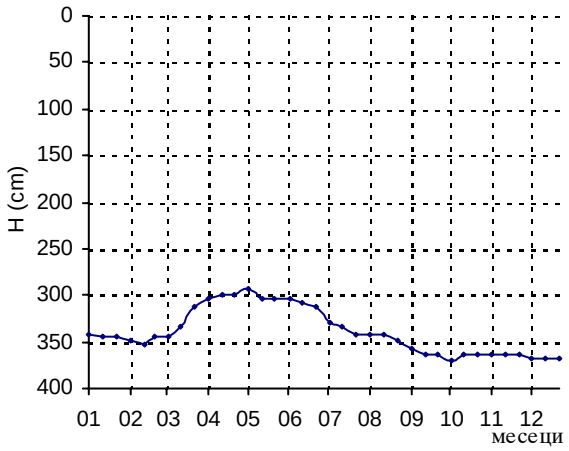

Год. макс: 293 Ср. год: 339 Год. мин: 369

Датум: 10.05.2006. Т (°C) ☐ Датум: 10.10.2006.

Шифра станице: 514 ***Подручје:*** ***Кота "0" (мнм):*** 181.69

Назив пијезометра: Мрамор *Јужна Морава* ***Кота терена (мнм):*** 180.9

Дан	*I*	*II*	*III*	*IV*	*V*	*VI*	*VII*	*VIII*	*IX*	*X*	*XI*	*XII*
05	647	645	651	670	623	633	625	623	655	645	649	650
10	648	649	654	604	611	629	629	632	639	638	656	656
15	645	650	650	608	620	634	634	646	635	650	643	661
20	650	645	660	605	630	635	623	638	650	659	654	658
25	650	650	669	667	629	625	620	640	651	652	640	653
30	643	647	673	660	619	629	613	652	660	644	653	655
Ср.	647	648	660	636	622	631	624	639	648	648	649	656
Макс.	643	645	650	604	611	625	613	623	635	638	640	650
Мин.	650	650	673	670	630	635	634	652	660	659	656	661

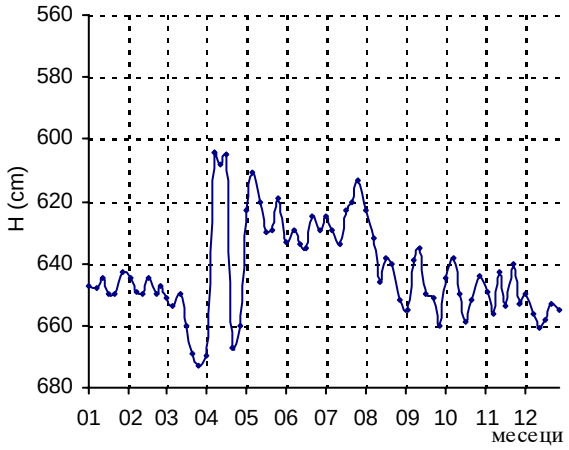

Год. макс: 604 Ср. год: 642 Год. мин: 673

Датум: 10.04.2006. Т (°C) ☑ Датум: 30.03.2006.

Шифра станице: 515 ***Подручје:*** ***Кота "0" (мнм):*** 192.81

Назив пијезометра: Клисура-село *Јужна Морава* ***Кота терена (мнм):*** 191.77

Дан	*I*	*II*	*III*	*IV*	*V*	*VI*	*VII*	*VIII*	*IX*	*X*	*XI*	*XII*
05	534	619	475	477	521	591	631	СУВ	СУВ	СУВ	СУВ	СУВ
10	544	624	498	489	546	568	631	СУВ	СУВ	СУВ	СУВ	СУВ
15	584	620	406	457	555	566	СУВ	СУВ	СУВ	СУВ	СУВ	СУВ
20	600	514	428	489	563	597	СУВ	СУВ	СУВ	СУВ	СУВ	СУВ
25	614	464	358	624	596	616	СУВ	СУВ	СУВ	СУВ	СУВ	СУВ
30	621	472	430	541	609	628	СУВ	СУВ	СУВ	СУВ	СУВ	СУВ
Ср.	583	552	433	513	565	594	631					
Макс.	534	464	358	457	521	566	631					
Мин.	621	624	498	624	609	628	631					

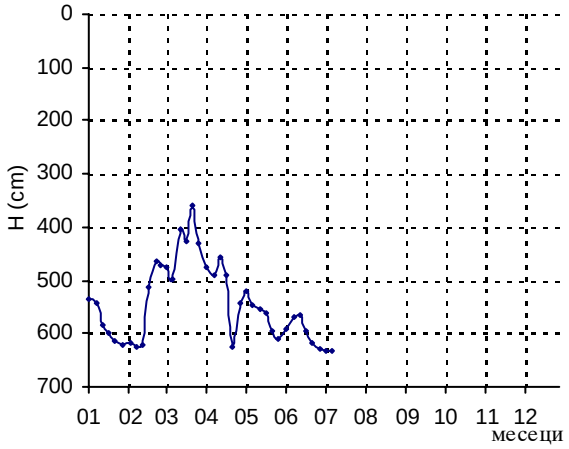

Год. макс: 358 Ср. год: 545 Год. мин: 631

Датум: 25.03.2006. Т (°C) ☐ Датум: 05.07.2006.

НИВО ПОДЗЕМНИХ ВОДА (см) *ГОДИНА:* 2006

Шифра станице: 516 ***Подручје:*** ***Кота "0" (мнм):*** 194.46

Назив пијезометра: Чечина-село *Јужна Морава* ***Кота терена (мнм):*** 193.62

Дан	*I*	*II*	*III*	*IV*	*V*	*VI*	*VII*	*VIII*	*IX*	*X*	*XI*	*XII*
05	490	487	396	422	432	459	488	496	491	496	489	494
10	485	486	397	414	428	468	485	501	495	490	493	495
15	480	484	401	403	445	473	487	505	501	493	494	498
20	470	484	298	311	468	484	489	504	501	484	491	497
25	473	395	301	422	455	488	489	508	503	486	485	496
30	483	405	317	434	444	488	494	499	502	485	488	499
Ср.	480	457	352	401	445	477	489	502	499	489	490	497
Макс.	470	395	298	311	428	459	485	496	491	484	485	494
Мин.	490	487	401	434	468	488	494	508	503	496	494	499

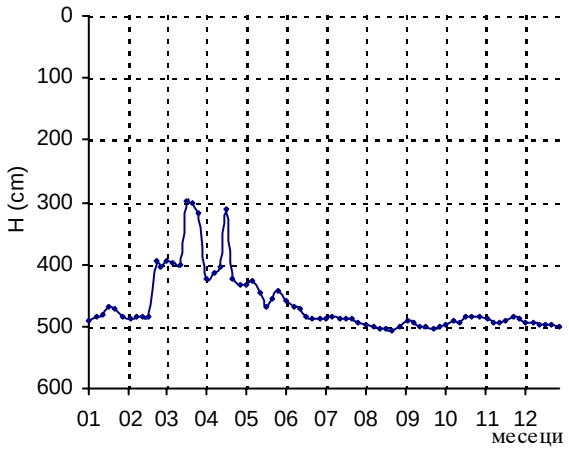

Год. макс: 298 Ср. год: 465 Год. мин: 508

Датум: 20.03.2006. T (°C) ☐ Датум: 25.08.2006.

Шифра станице: 517 ***Подручје:*** ***Кота "0" (мнм):*** 194.98

Назив пијезометра: Доњевачка петља *Јужна Морава* ***Кота терена (мнм):*** 194.14

Дан	*I*	*II*	*III*	*IV*	*V*	*VI*	*VII*	*VIII*	*IX*	*X*	*XI*	*XII*
10	474	494	479	412	428	431	481	479	488	480	486	501
20	479	487	477	424	428	484	481	481	491	486	485	504
30	488	482	430	313	433	484	478	490	494	485	484	505
Ср.	480	488	462	383	430	466	480	483	491	484	485	503
Макс.	474	482	430	313	428	431	478	479	488	480	484	501
Мин.	488	494	479	424	433	484	481	490	494	486	486	505

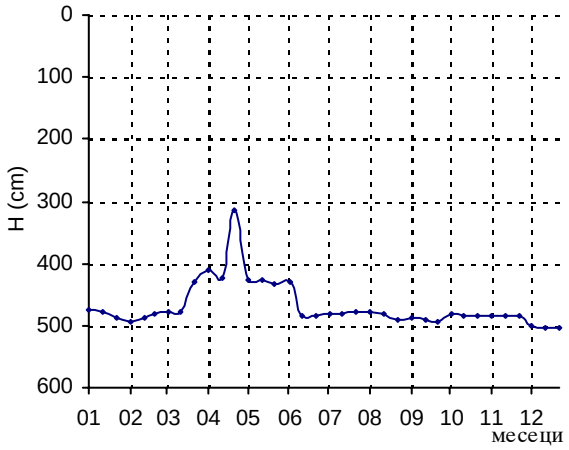

Год. макс: 313 Ср. год: 470 Год. мин: 505

Датум: 30.04.2006. T (°C) ☐ Датум: 30.12.2006.

Шифра станице: 518 ***Подручје:*** ***Кота "0" (мнм):*** 195.2

Назив пијезометра: Пуста река-Доњевац *Јужна Морава* ***Кота терена (мнм):*** 194.2

Дан	*I*	*II*	*III*	*IV*	*V*	*VI*	*VII*	*VIII*	*IX*	*X*	*XI*	*XII*
05		506	452	440	466	493	506	515	514	518	522	523
10	499	503	454	436	467	493	507	512	516	518	522	524
15	501	506	397	426	474	490	509	513	516	518	522	521
20	504	476	396	448	470	496	511	517	516	519	522	521
25	500	552	409	459	484	499	512	517	516	521	522	520
30	504	553	427	466	490	503	514	514	516	521	523	521
Ср.	502	516	423	446	475	496	510	515	516	519	522	522
Макс.	499	476	396	426	466	490	506	512	514	518	522	520
Мин.	504	553	454	466	490	503	514	517	516	521	523	524

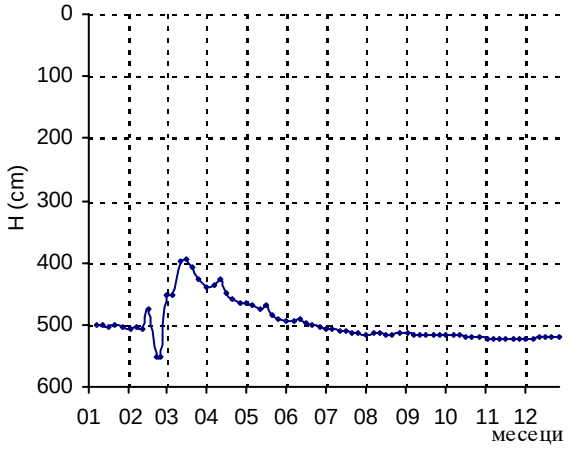

Год. макс: 396 Ср. год: 497 Год. мин: 553

Датум: 20.03.2006. T (°C) ☐ Датум: 28.02.2006.

НИВО ПОДЗЕМНИХ ВОДА (см) ГОДИНА: 2006

Шифра станице: 519 **Подручје:** **Кота "0" (мнм):** 198.94

Назив пијезометра: Доњевац-село *Јужна Морава* **Кота терена (мнм):** 198.18

Дан	I	II	III	IV	V	VI	VII	VIII	IX	X	XI	XII
10	569	573	567	550	542	543	556	568	576	582	588	593
20	570	573	561	546	541	546	560	573	577	584	589	591
30	572	570	556	544	544	551	565	573	581	586	591	593
Ср.	570	572	561	547	542	547	560	571	578	584	589	592
Макс.	569	570	556	544	541	543	556	568	576	582	588	591
Мин.	572	573	567	550	544	551	565	573	581	586	591	593

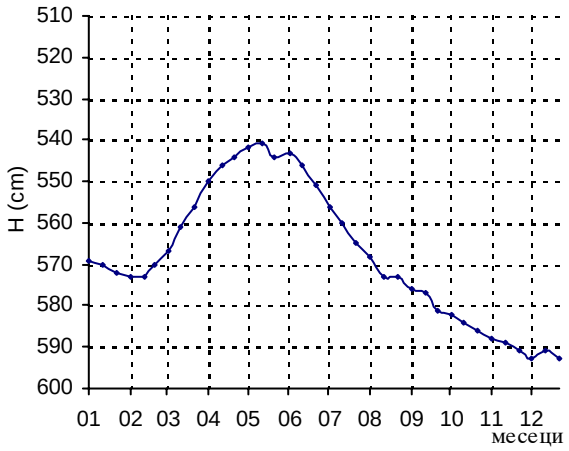

Год. макс: 541 Ср. год: 568 Год. мин: 593

Датум: 20.05.2006. T (°C) ☐ Датум: 10.12.2006.

Шифра станице: 520 **Подручје:** **Кота "0" (мнм):** 235.33

Назив пијезометра: Турековац-Јабланица *Јужна Морава* **Кота терена (мнм):** 235.18

Дан	I	II	III	IV	V	VI	VII	VIII	IX	X	XI	XII
10	336	336	282	258	299	320	338	355	359	354	355	358
20	336	330	253	273	307	323	345	353	358	356	355	354
30	340	284	255	299	317	331	350	359	354	355	357	351
Ср.	337	317	263	277	308	325	344	356	357	355	356	354
Макс.	336	284	253	258	299	320	338	353	354	354	355	351
Мин.	340	336	282	299	317	331	350	359	359	356	357	358

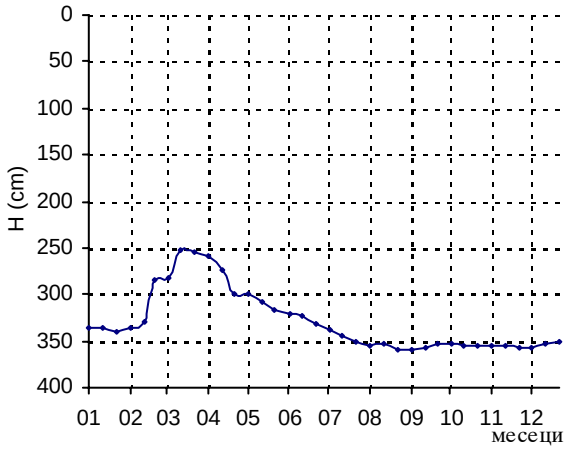

Год. макс: 253 Ср. год: 329 Год. мин: 359

Датум: 20.03.2006. T (°C) ☐ Датум: 30.08.2006.

Шифра станице: 521 **Подручје:** **Кота "0" (мнм):** 238.07

Назив пијезометра: Турековац-дом здравља *Јужна Морава* **Кота терена (мнм):** 237.47

Дан	I	II	III	IV	V	VI	VII	VIII	IX	X	XI	XII
10	507	511	511	491	473	470	483	496	506	508	514	511
20	510	509	494	481	469	466	488	506	512	508	511	512
30	512	512	492	471	475	471	496	506	508	513	511	512
Ср.	510	511	499	481	472	469	489	503	509	510	512	512
Макс.	507	509	492	471	469	466	483	496	506	508	511	511
Мин.	512	512	511	491	475	471	496	506	512	513	514	512

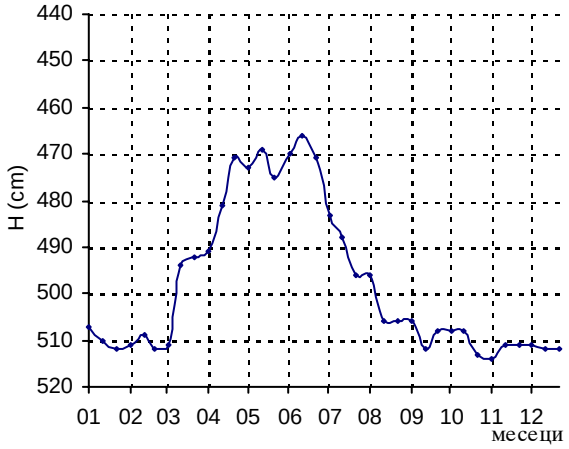

Год. макс: 466 Ср. год: 498 Год. мин: 514

Датум: 20.06.2006. T (°C) ☐ Датум: 10.11.2006.

НИВО ПОДЗЕМНИХ ВОДА (см) *ГОДИНА:* 2006

Шифра станице: 522 ***Подручје:*** ***Кота "0" (мнм):*** 237.34

Назив пијезометра: Турековац-раскрсница *Јужна Морава* ***Кота терена (мнм):*** 236.88

Дан	*I*	*II*	*III*	*IV*	*V*	*VI*	*VII*	*VIII*	*IX*	*X*	*XI*	*XII*
10	327	330	318	261	265	274	307	309	324	329	346	345
20	329	329	256	262	269	271	308	313	323	337	344	342
30	330	319	257	264	274	268	306	324	323	342	345	345
Ср.	329	326	277	262	269	271	307	315	323	336	345	344
Макс.	327	319	256	261	265	268	306	309	323	329	344	342
Мин.	330	330	318	264	274	274	308	324	324	342	346	345

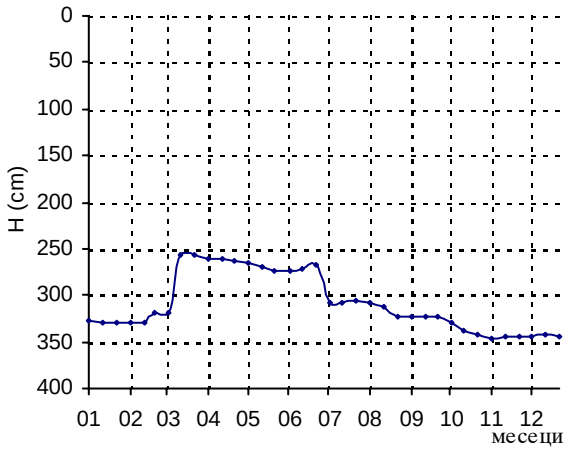

Год. макс: 256 Ср. год: 309 Год. мин: 346

Датум: 20.03.2006. T (°C) ☐ Датум: 10.11.2006.

Шифра станице: 523 ***Подручје:*** ***Кота "0" (мнм):*** 197.02

Назив пијезометра: Пуковац-село *Јужна Морава* ***Кота терена (мнм):*** 195.97

Дан	*I*	*II*	*III*	*IV*	*V*	*VI*	*VII*	*VIII*	*IX*	*X*	*XI*	*XII*
05	266	267	216	190	204	239	250	257	265	272	283	286
10	270	268	228	180	205	240	248	258	266	270	288	287
15	268	269	146	178	211	229	251	263	266	273	290	286
20	274	230	157	190	206	234	252	264	267	271	291	283
25	281	224	164	196	227	237	251	263	270	273	288	286
30	283		184	204	232	239	256	263	269	274	291	289
Ср.	274	252	183	190	214	236	251	261	267	272	289	286
Макс.	266	224	146	178	204	229	248	257	265	270	283	283
Мин.	283	269	228	204	232	240	256	264	270	274	291	289

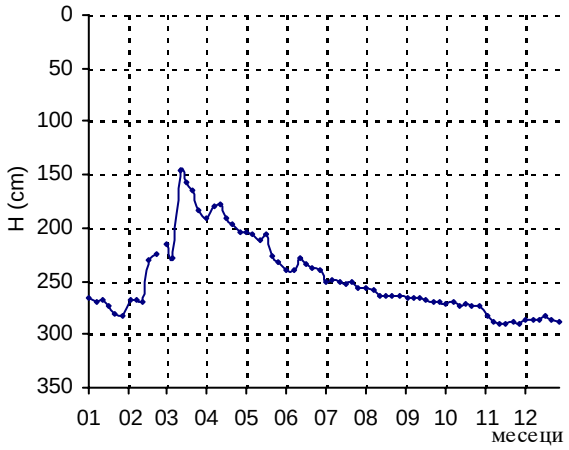

Год. макс: 146 Ср. год: 248 Год. мин: 291

Датум: 15.03.2006. T (°C) ☑ Датум: 20.11.2006.

Шифра станице: 527 ***Подручје:*** ***Кота "0" (мнм):*** 235.32

Назив пијезометра: Бадинце-Жижавица *Јужна Морава* ***Кота терена (мнм):*** 234.7

Дан	*I*	*II*	*III*	*IV*	*V*	*VI*	*VII*	*VIII*	*IX*	*X*	*XI*	*XII*
10	384	391	401	397	372	336	318	324	328	313	324	319
20	375	387	395	391	353	332	322	327	322	323	328	314
30	374	400	401	396	332	322	328	322	317	329	323	323
Ср.	378	393	399	395	352	330	323	324	322	322	325	319
Макс.	374	387	395	391	332	322	318	322	317	313	323	314
Мин.	384	400	401	397	372	336	328	327	328	329	328	323

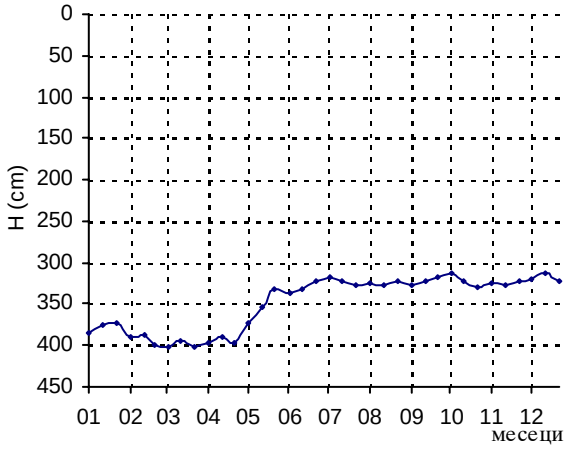

Год. макс: 313 Ср. год: 348 Год. мин: 401

Датум: 10.10.2006. T (°C) ☐ Датум: 10.03.2006.

Шифра станице: 533 ***Подручје:*** ***Кота "0" (мнм):*** 195.68

Назив пијезометра: Доњевац *Јужна Морава* ***Кота терена (мнм):*** 194.83

Дан	*I*	*II*	*III*	*IV*	*V*	*VI*	*VII*	*VIII*	*IX*	*X*	*XI*	*XII*
05	490	524	439	420	460	513	530	543	544	546	543	544
10	510	525	457	446	467	470	532	532	546	528	542	545
15	518	530	393	421	480	496	533	540	547	543	544	542
20	513	491	407	437	486	515	538	544	546	544	544	534
25	535	373	293	467	505	521	541	546	545	544	544	540
30	522	435	381	482	514	529	542	541	541	545	544	543
Ср.	515	480	395	446	485	507	536	541	545	542	544	541
Макс.	490	373	293	420	460	470	530	532	541	528	542	534
Мин.	535	530	457	482	514	529	542	546	547	546	544	545

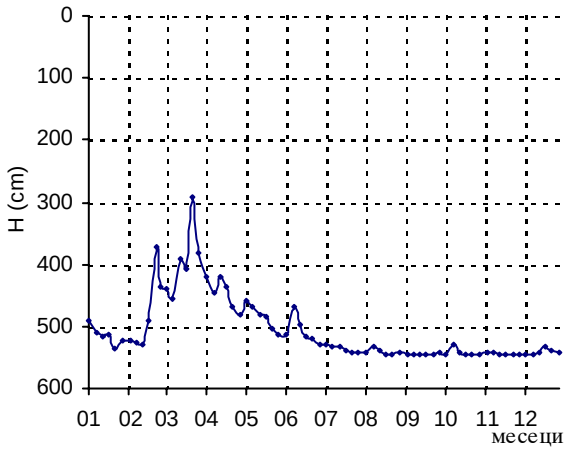

Год. макс: 293 Ср. год: 506 Год. мин: 547

Датум: 25.03.2006. T (°C) ☐ Датум: 15.09.2006.

Шифра станице: 534 ***Подручје:*** ***Кота "0" (мнм):*** 195.67

Назив пијезометра: Доњевац-кланица *Јужна Морава* ***Кота терена (мнм):*** 194.86

Дан	*I*	*II*	*III*	*IV*	*V*	*VI*	*VII*	*VIII*	*IX*	*X*	*XI*	*XII*
05	479	512		398	440	496	515	534	535	540	536	536
10	492	512		417	447	465	519	526	538	528	534	534
15	500	514		394	458	478	521	530	540	535	534	528
20	501	531	391	418	466	495	526	535	540	537	535	520
25	512	401		439	483	504	531	537	538	537	536	520
30	509	461	360	458	492	511	533	535	537	538	535	524
Ср.	499	489	376	421	464	492	524	533	538	536	535	527
Макс.	479	401	360	394	440	465	515	526	535	528	534	520
Мин.	512	531	391	458	492	511	533	537	540	540	536	536

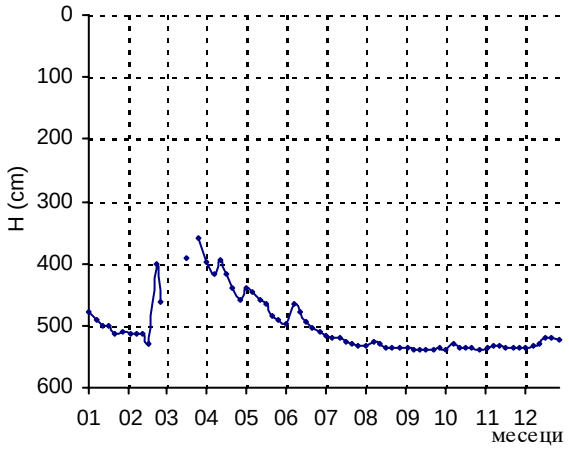

Год. макс: 360 Ср. год: 501 Год. мин: 540

Датум: 30.03.2006. T (°C) ☐ Датум: 15.09.2006.

Шифра станице: 535 ***Подручје:*** ***Кота "0" (мнм):*** 191.59

Назив пијезометра: Доњевац-пут за Орљане *Јужна Морава* ***Кота терена (мнм):*** 190.73

Дан	*I*	*II*	*III*	*IV*	*V*	*VI*	*VII*	*VIII*	*IX*	*X*	*XI*	*XII*
10	551	565	510	459	486	519	560	577	585	581	586	589
20	556	539	472	466	500	535	569	582	588	587	588	583
30	562	509	437	486	524	550	577	584	586	588	588	587
Ср.	556	538	473	470	503	535	569	581	586	585	587	586
Макс.	551	509	437	459	486	519	560	577	585	581	586	583
Мин.	562	565	510	486	524	550	577	584	588	588	588	589

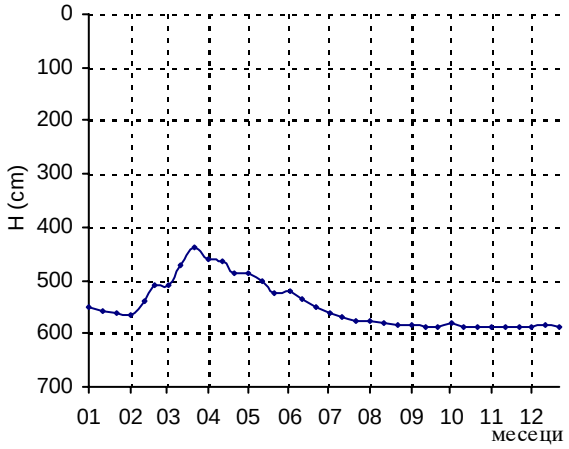

Год. макс: 437 Ср. год: 548 Год. мин: 589

Датум: 30.03.2006. T (°C) ☐ Датум: 10.12.2006.

НИВО ПОДЗЕМНИХ ВОДА (см) ГОДИНА: 2006

Шифра станице: 537 **Подручје:** **Кота "0" (мнм):** 197.86

Назив пијезометра: Шарлинац-висећи мост *Јужна Морава* **Кота терена (мнм):** 197.76

Дан	I	II	III	IV	V	VI	VII	VIII	IX	X	XI	XII
10	321	319		258	308	295	353	357	371	358	364	365
20	339	257	238	268	312	337	358	366	368	360	365	364
30	341	214	246	304	336	350	365	364	365	363	365	364
Ср.	334	263	242	277	319	327	359	362	368	360	365	364
Макс.	321	214	238	258	308	295	353	357	365	358	364	364
Мин.	341	319	246	304	336	350	365	366	371	363	365	365

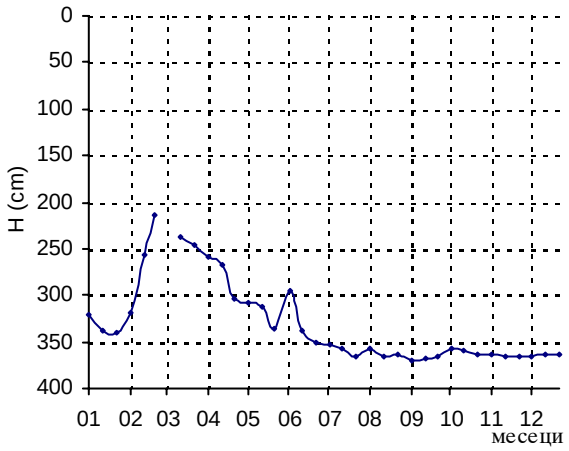

Год. макс: 214 Ср. год: 331 Год. мин: 371

Датум: 28.02.2006. T (°C) ☐ Датум: 10.09.2006.

Шифра станице: 538 **Подручје:** **Кота "0" (мнм):** 199.17

Назив пијезометра: Шарлинац *Јужна Морава* **Кота терена (мнм):** 198.22

Дан	I	II	III	IV	V	VI	VII	VIII	IX	X	XI	XII
10	420	421	385	312	323	362	395	428	441	447	450	450
20	418	423	347	304	337	369	405	434	443	448	451	448
30	419	421	311	314	358	386	420	440	446	450	449	446
Ср.	419	422	348	310	339	372	407	434	443	448	450	448
Макс.	418	421	311	304	323	362	395	428	441	447	449	446
Мин.	420	423	385	314	358	386	420	440	446	450	451	450

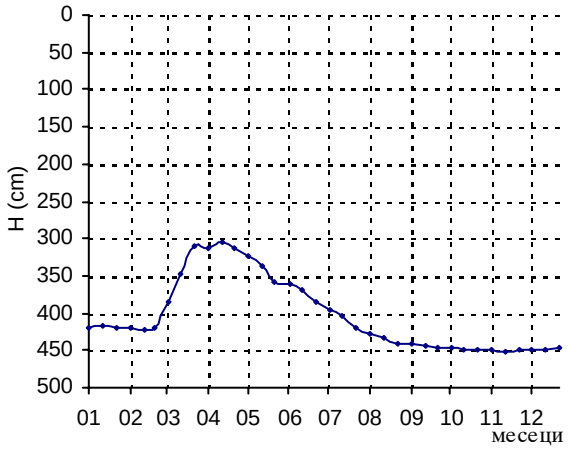

Год. макс: 304 Ср. год: 403 Год. мин: 451

Датум: 20.04.2006. T (°C) ☐ Датум: 20.11.2006.

Шифра станице: 539 **Подручје:** **Кота "0" (мнм):** 212.28

Назив пијезометра: Житорађа *Јужна Морава* **Кота терена (мнм):** 211.31

Дан	I	II	III	IV	V	VI	VII	VIII	IX	X	XI	XII
10	286	275	215	236	240	244	300	312	322	305	315	322
20	296	229	195	226	245	255	309	311	324	314	318	324
30	299	229	165	217	257	302	313	311	324	323	328	322
Ср.	294	244	192	226	247	267	307	311	323	314	320	323
Макс.	286	229	165	217	240	244	300	311	322	305	315	322
Мин.	299	275	215	236	257	302	313	312	324	323	328	324

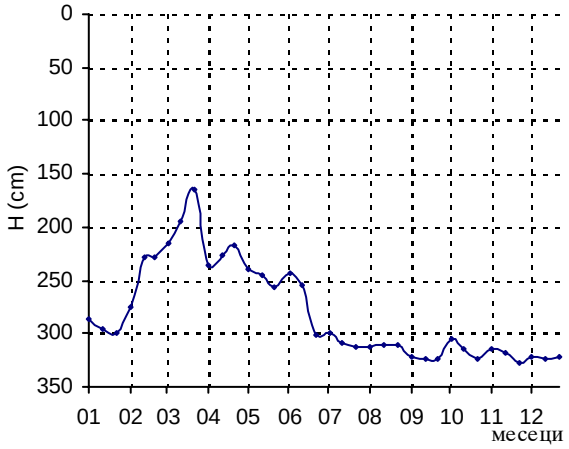

Год. макс: 165 Ср. год: 281 Год. мин: 328

Датум: 30.03.2006. T (°C) ☐ Датум: 30.11.2006.

НИВО ПОДЗЕМНИХ ВОДА (см) *ГОДИНА:* 2006

Шифра станице: 540 ***Подручје:*** ***Кота "0" (мнм):*** 212.72

Назив пијезометра: Житорађа *Јужна Морава* ***Кота терена (мнм):*** 211.76

Дан	*I*	*II*	*III*	*IV*	*V*	*VI*	*VII*	*VIII*	*IX*	*X*	*XI*	*XII*
10	371	364	324	300	320	345	381	398	414	405	405	415
20	384	323	289	304	345	359	393	396	414	414	413	405
30	388	324	265	327	355	375	398	400	413	410	415	410
Ср.	381	337	293	310	340	360	391	398	414	410	411	410
Макс.	371	323	265	300	320	345	381	396	413	405	405	405
Мин.	388	364	324	327	355	375	398	400	414	414	415	415

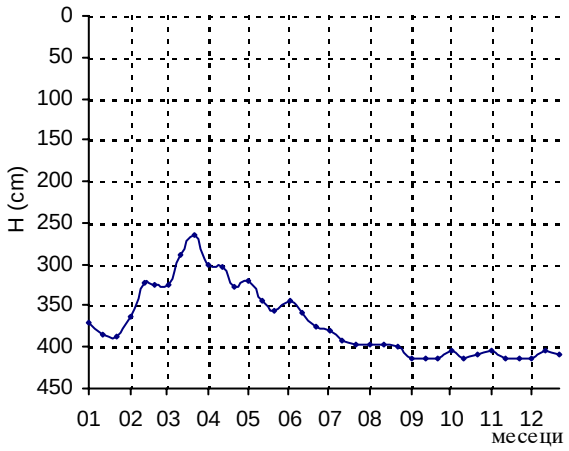

Год. макс: 265 Ср. год: 371 Год. мин: 415

Датум: 30.03.2006. T (°C) ☐ Датум: 30.11.2006.

Шифра станице: 541 ***Подручје:*** ***Кота "0" (мнм):*** 213.99

Назив пијезометра: Глашинце *Јужна Морава* ***Кота терена (мнм):*** 213.26

Дан	*I*	*II*	*III*	*IV*	*V*	*VI*	*VII*	*VIII*	*IX*	*X*	*XI*	*XII*
10	419	421	389	331	339	360	393	415	430	436	437	443
20	414	419	355	334	344	365	396	418	434	435	443	435
30	411	400	333	336	349	374	404	421	442	447	449	447
Ср.	415	413	359	334	344	366	398	418	435	439	443	442
Макс.	411	400	333	331	339	360	393	415	430	435	437	435
Мин.	419	421	389	336	349	374	404	421	442	447	449	447

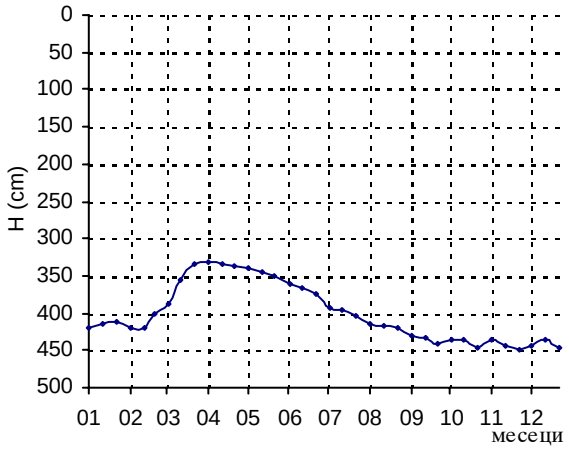

Год. макс: 331 Ср. год: 401 Год. мин: 449

Датум: 10.04.2006. T (°C) ☐ Датум: 30.11.2006.

Подручје

ВЕТЕРНИЦА

ПОДРУЧЈЕ

ВЕТЕРНИЦА

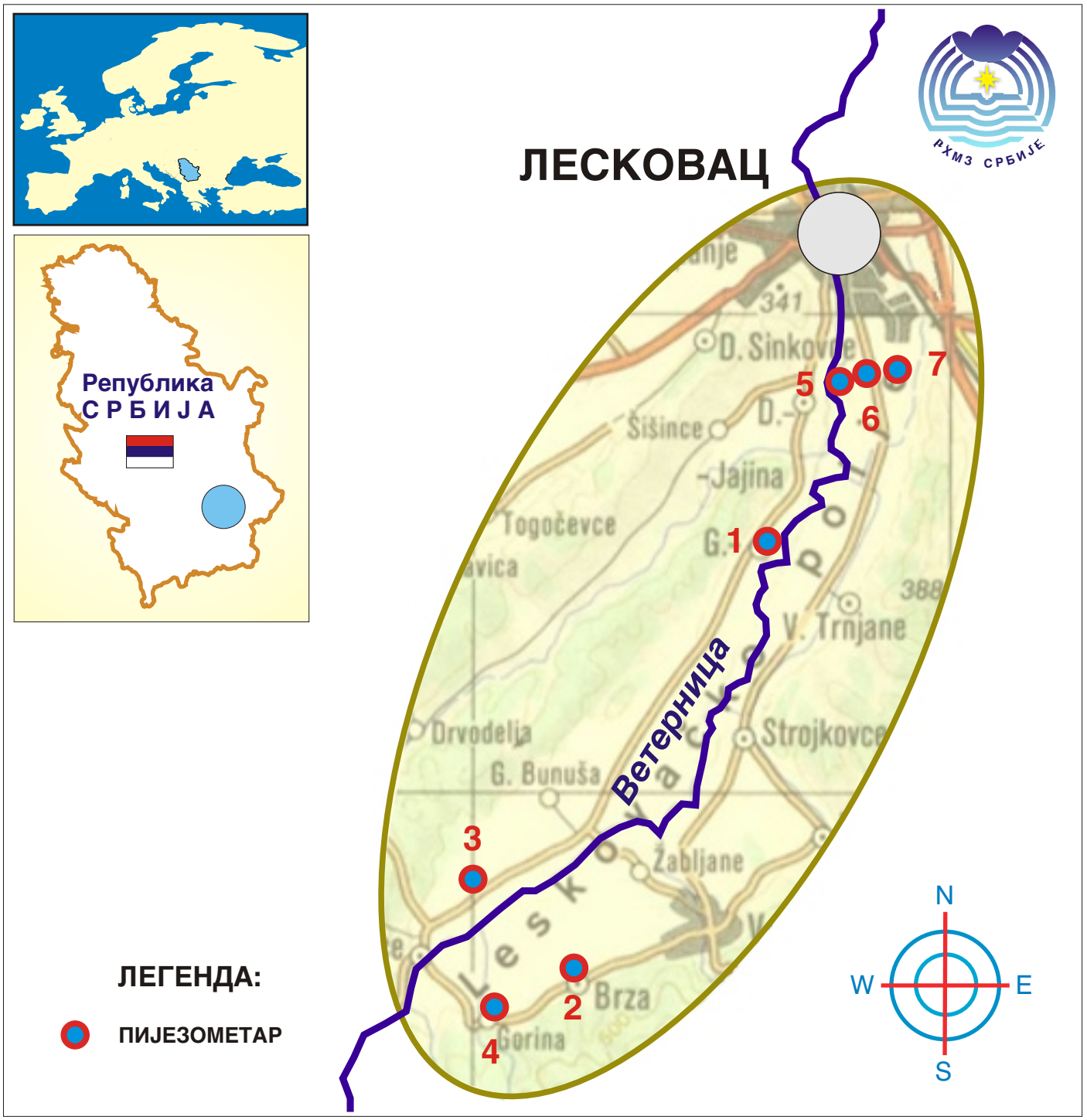

Шифра станице: 379 ***Подручје:*** ***Кота "0" (мнм):*** 241.5

Назив пијезометра: Горња Јајина *Ветерница* ***Кота терена (мнм):*** 241.25

Дан	*I*	*II*	*III*	*IV*	*V*	*VI*	*VII*	*VIII*	*IX*	*X*	*XI*	*XII*
10	443	442	328	334	367	396	421	427	435	440	446	451
20	442	417	306	326	380	403	425	429	437	442	448	451
30	441	399	330	352	390	416	426	432	440	444	449	452
Ср.	442	419	321	337	379	405	424	429	437	442	448	451
Макс.	441	399	306	326	367	396	421	427	435	440	446	451
Мин.	443	442	330	352	390	416	426	432	440	444	449	452

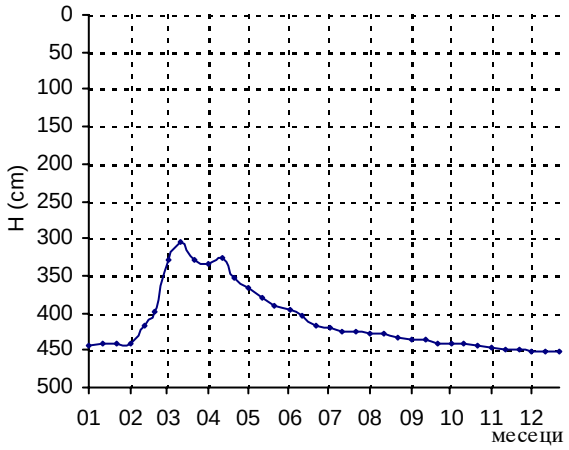

Год. макс: 306 Ср. год: 411 Год. мин: 452

Датум: 20.03.2006. T (°C) ☐ Датум: 30.12.2006.

Шифра станице: 386 ***Подручје:*** ***Кота "0" (мнм):*** 293.44

Назив пијезометра: Брза *Ветерница* ***Кота терена (мнм):*** 293.04

Дан	*I*	*II*	*III*	*IV*	*V*	*VI*	*VII*	*VIII*	*IX*	*X*	*XI*	*XII*
10	660	650	660	560	580	590	640	650	680	670	670	700
20	660	650	660	560	590	600	630	670	680	670	680	670
30	650	660	580	570	600	610	640	670	680	680	700	680
Ср.	657	653	633	563	590	600	637	663	680	673	683	683
Макс.	650	650	580	560	580	590	630	650	680	670	670	670
Мин.	660	660	660	570	600	610	640	670	680	680	700	700

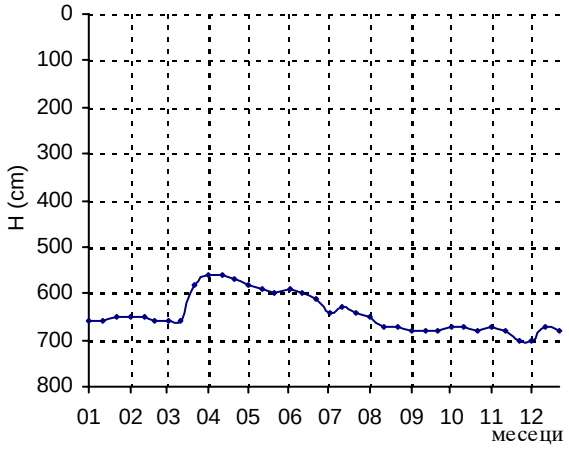

Год. макс: 560 Ср. год: 643 Год. мин: 700

Датум: 10.04.2006. T (°C) ☐ Датум: 30.11.2006.

Шифра станице: 388 ***Подручје:*** ***Кота "0" (мнм):*** 267.21

Назив пијезометра: Тодоровце *Ветерница* ***Кота терена (мнм):*** 266.81

Дан	*I*	*II*	*III*	*IV*	*V*	*VI*	*VII*	*VIII*	*IX*	*X*	*XI*	*XII*
10	238	243	100	82	81	87	93	102	109	115	112	
20	240	245	85	81	83	89	96	105	111	114	111	
30	242	247	83	80	85	90	99	107	113	113	110	
Ср.	240	245	89	81	83	89	96	105	111	114	111	
Макс.	238	243	83	80	81	87	93	102	109	113	110	
Мин.	242	247	100	82	85	90	99	107	113	115	112	

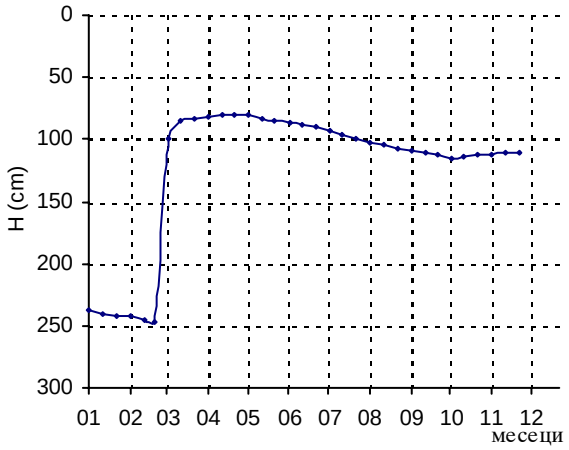

Год. макс: 80 Ср. год: 124 Год. мин: 247

Датум: 30.04.2006. T (°C) ☐ Датум: 28.02.2006.

Шифра станице: 390 ***Подручје:*** ***Кота "0" (мнм):*** 283.61

Назив пијезометра: Горина *Ветерница* ***Кота терена (мнм):*** 282.71

Дан	*I*	*II*	*III*	*IV*	*V*	*VI*	*VII*	*VIII*	*IX*	*X*	*XI*	*XII*
10	48	45	43	44	60	85	95	90	92	90	85	83
20	46	45	43	48	67	91	99	95	90	88	84	89
30	46	43	42	58	70	93	102	96	87	85	83	87
Ср.	47	44	43	50	66	90	99	94	90	88	84	86
Макс.	46	43	42	44	60	85	95	90	87	85	83	83
Мин.	48	45	43	58	70	93	102	96	92	90	85	89

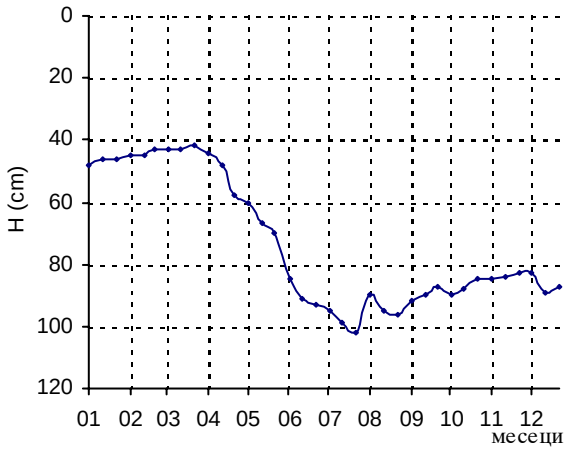

Год. макс: 42 Ср. год: 73 Год. мин: 102

Датум: 30.03.2006. T (°C) ☐ Датум: 30.07.2006.

Шифра станице: 524 ***Подручје:*** ***Кота "0" (мнм):*** 232.34

Назив пијезометра: Лесковац-КПД *Ветерница* ***Кота терена (мнм):*** 231.64

Дан	*I*	*II*	*III*	*IV*	*V*	*VI*	*VII*	*VIII*	*IX*	*X*	*XI*	*XII*
10	591	605	596	486	525	531	544	655	664	671	636	606
20	573	590	474	510	529	537	549	682	671	669	593	610
30	562	594	475	519	534	537	555	691	676	668	605	611
Ср.	575	596	515	505	529	535	549	676	670	669	611	609
Макс.	562	590	474	486	525	531	544	655	664	668	593	606
Мин.	591	605	596	519	534	537	555	691	676	671	636	611

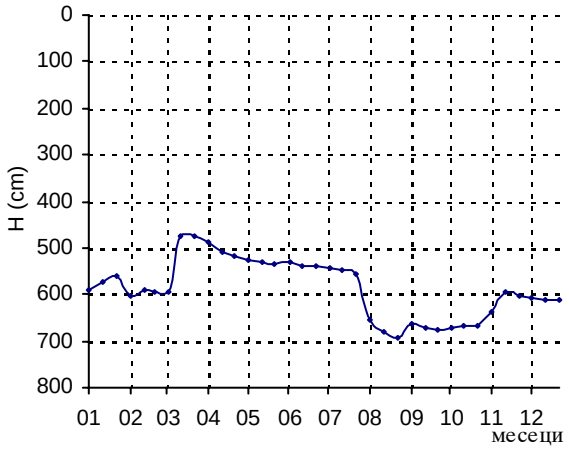

Год. макс: 474 Ср. год: 587 Год. мин: 691

Датум: 20.03.2006. T (°C) ☐ Датум: 30.08.2006.

Шифра станице: 525 ***Подручје:*** ***Кота "0" (мнм):*** 232.15

Назив пијезометра: Лесковац-КПД *Ветерница* ***Кота терена (мнм):*** 231.69

Дан	*I*	*II*	*III*	*IV*	*V*	*VI*	*VII*	*VIII*	*IX*	*X*	*XI*	*XII*
10	600	595	604	562	555	570	561	567	574	573	586	580
20	598	591	580	541	559	569	561	568	573	577	572	579
30	594	599	566	546	561	564	562	573	576	580	582	575
Ср.	597	595	583	550	558	568	561	569	574	577	580	578
Макс.	594	591	566	541	555	564	561	567	573	573	572	575
Мин.	600	599	604	562	561	570	562	573	576	580	586	580

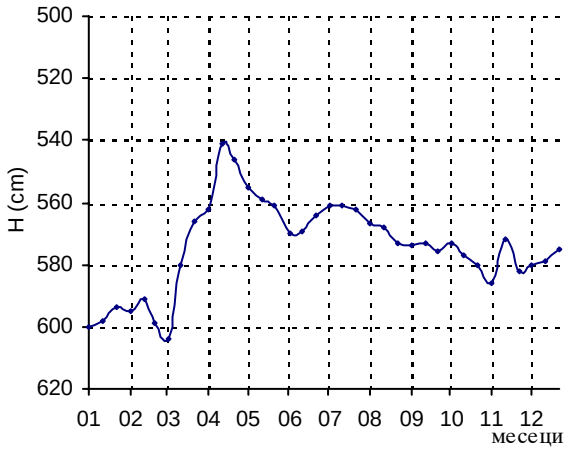

Год. макс: 541 Ср. год: 574 Год. мин: 604

Датум: 20.04.2006. T (°C) ☐ Датум: 10.03.2006.

НИВО ПОДЗЕМНИХ ВОДА (см) ***ГОДИНА:*** 2006

Шифра станице: 526 ***Подручје:*** ***Кота "0" (мнм):*** 232.12

Назив пијезометра: Лесковац-КПД-Рударе *Ветерница* ***Кота терена (мнм):*** 231.56

Дан	*I*	*II*	*III*	*IV*	*V*	*VI*	*VII*	*VIII*	*IX*	*X*	*XI*	*XII*
10	608	617	615	564	560	569	574	565	545	538	556	552
20	609	611	572	551	563	576	577	545	543	540	545	555
30	612	609	569	550	567	578	577	544	543	544	551	555
Ср.	610	612	585	555	563	574	576	551	544	541	551	554
Макс.	608	609	569	550	560	569	574	544	543	538	545	552
Мин.	612	617	615	564	567	578	577	565	545	544	556	555

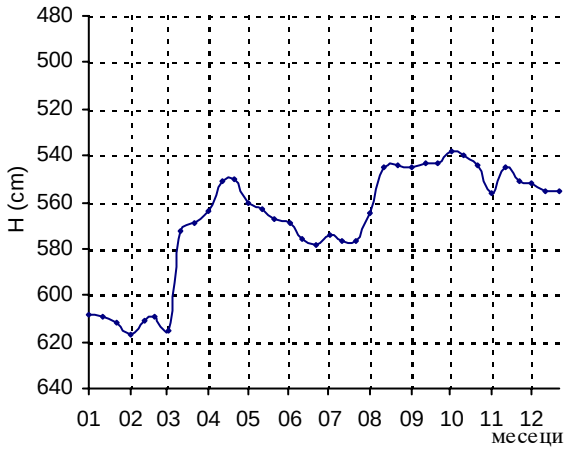

Год. макс: 538 Ср. год: 568 Год. мин: 617

Датум: 10.10.2006. T (°C) ☐ Датум: 10.02.2006.

Подручје

КОЛУБАРА

ПОДРУЧЈЕ

К О Л У Б А Р А

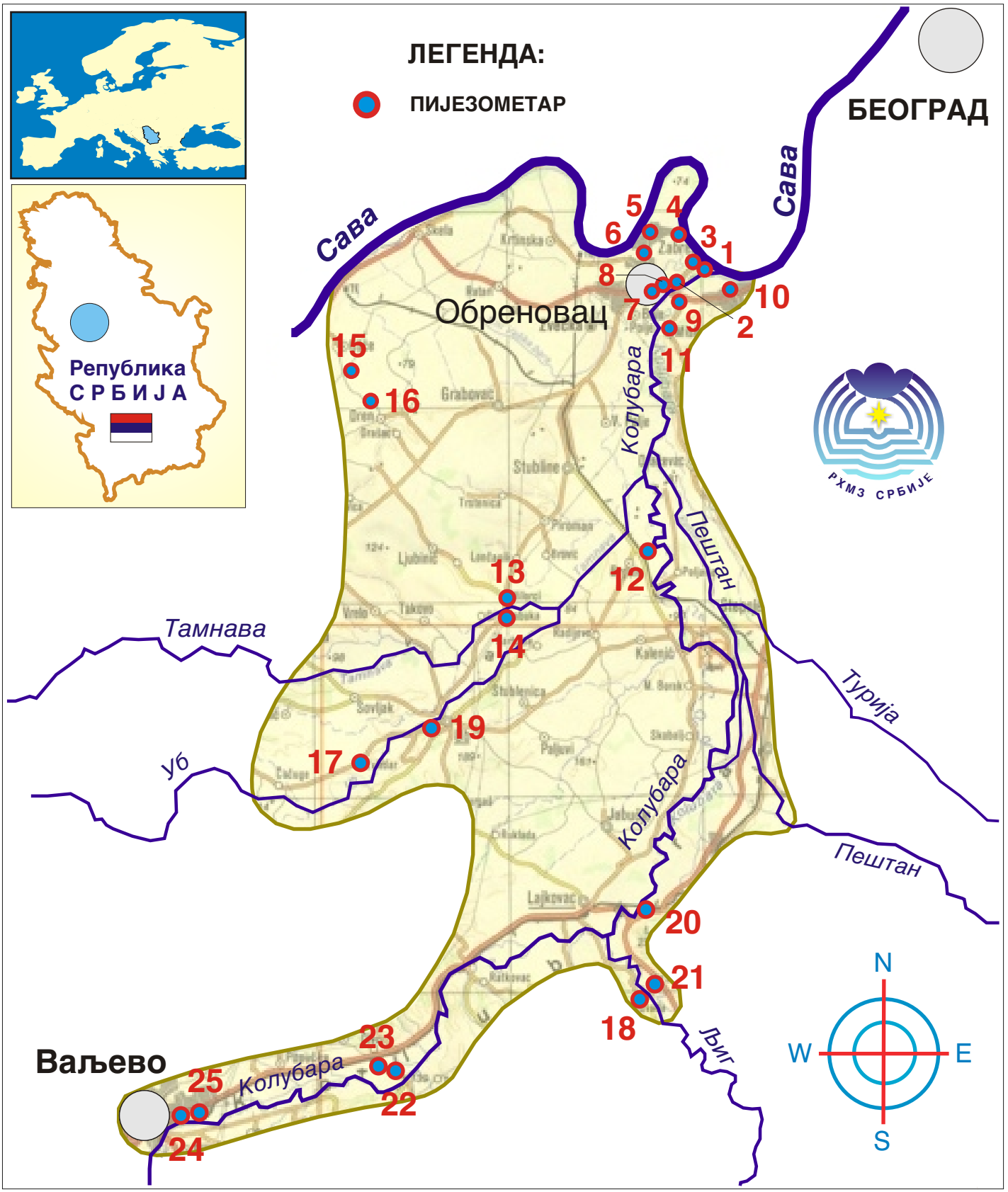

НИВО ПОДЗЕМНИХ ВОДА (см) ГОДИНА: 2006

Шифра станице: 230А **Подручје:** **Кота "0" (мнм):** 74.09

Назив пијезометра: Колубара-ушће *Колубара* **Кота терена (мнм):** 73.49

Дан	I	II	III	IV	V	VI	VII	VIII	IX	X	XI	XII
01	135	130	105	поп		поп	106	282	280	300	315	320
05	132	128	95	поп		поп	138	280	284	302	314	315
10	131	129	80	поп		поп	162	279	290	306	315	312
15	130	130	60	поп	60	поп	202	278	293	310	318	310
20	129	125	поп	поп	70	поп	248	278	295	312	320	305
25	128	128	поп	поп	80	поп	289	276	298	315	320	300
Ср.	131	128	85		70		191	279	290	308	317	310
Макс.	128	125	60		60		106	276	280	300	314	300
Мин.	135	130	105		80		289	282	298	315	320	320

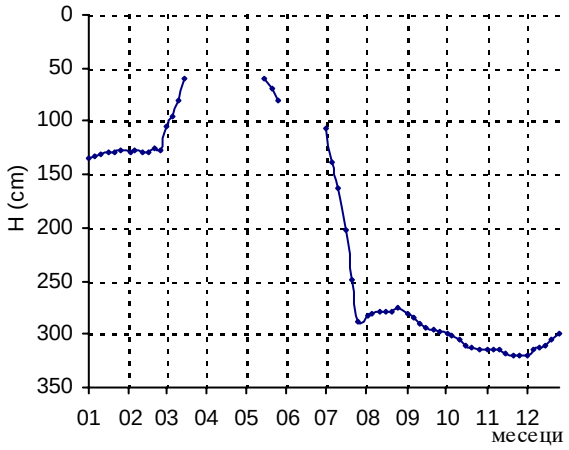

Год. макс: 60 Ср. год: 223 Год. мин: 320

Датум: 15.03.2006. T (°C) ☐ Датум: 20.11.2006.

Шифра станице: 232А **Подручје:** **Кота "0" (мнм):** 74.27

Назив пијезометра: Обреновац-аласка колиба *Колубара* **Кота терена (мнм):** 73.51

Дан	I	II	III	IV	V	VI	VII	VIII	IX	X	XI	XII
01	263	238	200	106	60	206	231	344	365	390	412	400
05	256	236	180	92	80	195	256	345	372	395	412	396
10	251	234	160	62	120	186	285	346	378	400	410	395
15	248	232	150	48	156	180	310	350	382	405	405	396
20	245	230	140	47	189	195	326	352	385	408	400	394
25	241	228	130	46	225	210	343	356	388	412	400	393
Ср.	251	233	160	67	138	195	292	349	378	402	407	396
Макс.	241	228	130	46	60	180	231	344	365	390	400	393
Мин.	263	238	200	106	225	210	343	356	388	412	412	400

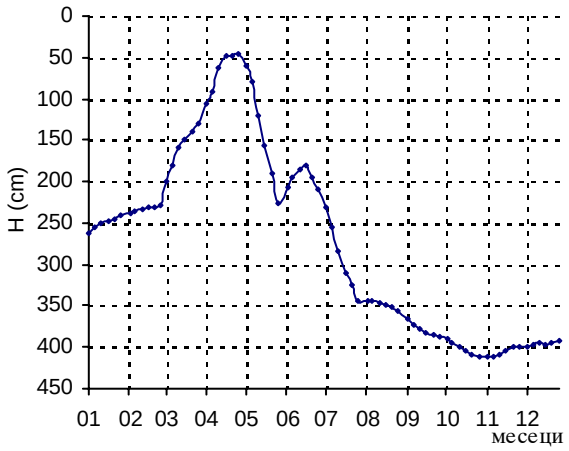

Год. макс: 46 Ср. год: 272 Год. мин: 412

Датум: 25.04.2006. T (°C) ☐ Датум: 25.10.2006.

Шифра станице: 233А **Подручје:** **Кота "0" (мнм):** 75.72

Назив пијезометра: Забрежје-насип *Колубара* **Кота терена (мнм):** 75.01

Дан	I	II	III	IV	V	VI	VII	VIII	IX	X	XI	XII
01	472	466	460	402	331	362	390	448	470	500	518	530
05	468	468	445	380	340	350	405	452	475	502	520	530
10	466	470	435	365	348	342	415	455	480	510	524	532
15	463	470	430	356	359	338	425	460	486	512	528	533
20	461	471	421	356	368	358	436	462	490	514	530	535
25	459	472	418	326	375	384	445	465	495	515	530	536
Ср.	465	470	435	364	354	356	419	457	483	509	525	533
Макс.	459	466	418	326	331	338	390	448	470	500	518	530
Мин.	472	472	460	402	375	384	445	465	495	515	530	536

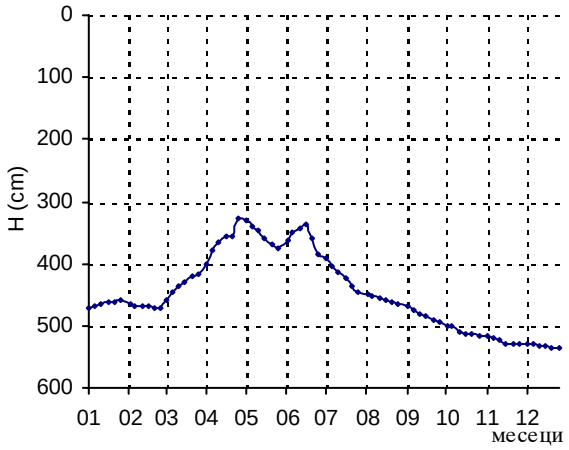

Год. макс: 326 Ср. год: 447 Год. мин: 536

Датум: 25.04.2006. T (°C) ☐ Датум: 25.12.2006.

НИВО ПОДЗЕМНИХ ВОДА (см) ГОДИНА: 2006

Шифра станице: 234А **Подручје:** **Кота "0" (мнм):** 74.85

Назив пијезометра: Забрежје-Савска 22 *Колубара* **Кота терена (мнм):** 73.95

Дан	I	II	III	IV	V	VI	VII	VIII	IX	X	XI	XII
01	580	564	580	486	428	445	485	528	521	600	632	650
05	575	568	565	475	435	436	496	525	538	606	636	652
10	571	572	550	460	440	428	510	523	550	615	638	655
15	568	578	535	448	450	420	518	520	568	620	642	656
20	565	582	520	435	452	436	524	515	582	625	645	658
25	560	587	500	424	454	457	530	510	595	628	647	660
Ср.	570	575	542	455	443	437	511	520	559	616	640	655
Макс.	560	564	500	424	428	420	485	510	521	600	632	650
Мин.	580	587	580	486	454	457	530	528	595	628	647	660

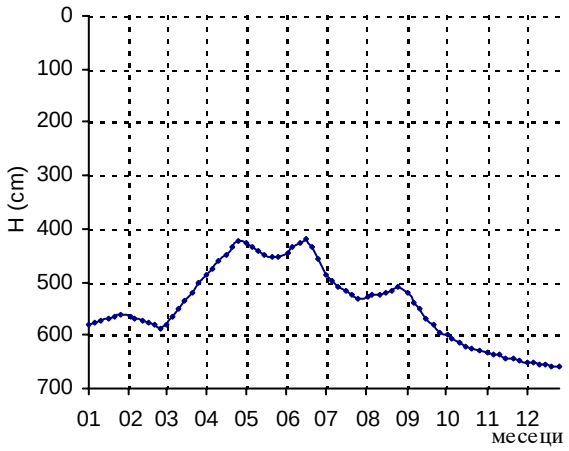

Год. макс: 420 Ср. год: 544 Год. мин: 660

Датум: 15.06.2006. Т (°C) ☐ Датум: 25.12.2006.

Шифра станице: 235А **Подручје:** **Кота "0" (мнм):** 75.04

Назив пијезометра: Забрежје-Б.Марковића169 *Колубара* **Кота терена (мнм):** 74.2

Дан	I	II	III	IV	V	VI	VII	VIII	IX	X	XI	XII
01	345	322	310	232	195	228	260	333	360	376	388	396
05	338	323	280	226	206	218	281	335	362	378	390	395
10	332	324	265	220	210	210	296	340	365	380	392	396
15	328	325	250	216	225	202	312	346	368	383	395	397
20	325	326	245	202	230	226	320	350	370	385	396	398
25	321	327	240	193	237	241	328	356	372	387	396	398
Ср.	332	325	265	215	217	221	300	343	366	382	393	397
Макс.	321	322	240	193	195	202	260	333	360	376	388	395
Мин.	345	327	310	232	237	241	328	356	372	387	396	398

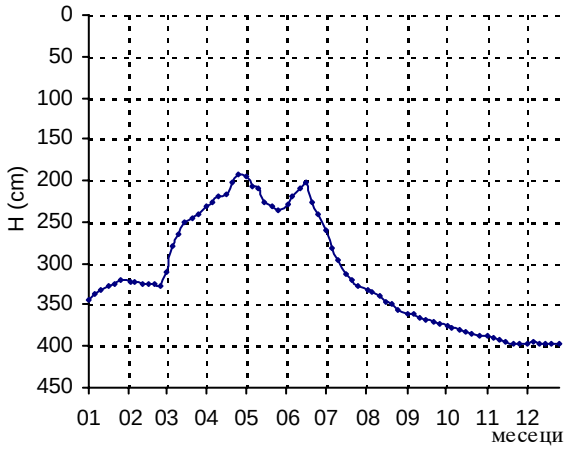

Год. макс: 193 Ср. год: 313 Год. мин: 398

Датум: 25.04.2006. Т (°C) ☐ Датум: 20.12.2006.

Шифра станице: 236А **Подручје:** **Кота "0" (мнм):** 75.05

Назив пијезометра: Обреновац-Беопетрол *Колубара* **Кота терена (мнм):** 74.45

Дан	I	II	III	IV	V	VI	VII	VIII	IX	X	XI	XII
01	202	180	165	149	145	180	192	232	230	236	236	236
05	198	178	160	148	150	168	202	235	231	235	238	235
10	195	176	156	147	160	156	210	238	232	236	237	230
15	189	172	154	146	175	150	220	232	234	237	236	228
20	185	171	152	143	186	168	226	230	235	236	235	228
25	183	170	150	141	195	184	231	229	236	237	236	226
Ср.	192	175	156	146	169	168	214	233	233	236	236	231
Макс.	183	170	150	141	145	150	192	229	230	235	235	226
Мин.	202	180	165	149	195	184	231	238	236	237	238	236

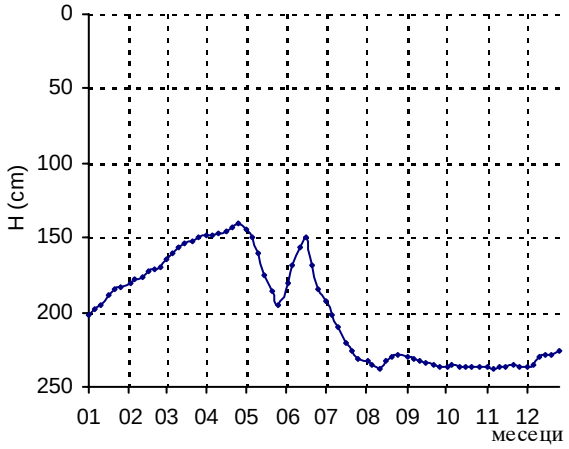

Год. макс: 141 Ср. год: 199 Год. мин: 238

Датум: 25.04.2006. Т (°C) ☐ Датум: 10.08.2006.

НИВО ПОДЗЕМНИХ ВОДА (см) ГОДИНА: 2006

Шифра станице: 237А **Подручје:** **Кота "0" (мнм):** 74.4

Назив пијезометра: Обреновац-хотел *Колубара* **Кота терена (мнм):** 73.45

Дан	I	II	III	IV	V	VI	VII	VIII	IX	X	XI	XII
01	176	158	150	поп	поп	поп	112	298	270	295	306	310
05	170	160	120	поп	поп	поп	156	292	278	298	308	312
10	167	161	90	поп	поп	поп	190	285	284	300	308	308
15	162	162	60	поп	поп	поп	240	279	288	302	310	300
20	160	163	поп	поп	поп	поп	285	270	290	304	310	298
25	158	165	поп	поп	поп	поп	302	260	292	306	312	296
Ср.	166	162	105				214	281	284	301	309	304
Макс.	158	158	60				112	260	270	295	306	296
Мин.	176	165	150				302	298	292	306	312	312

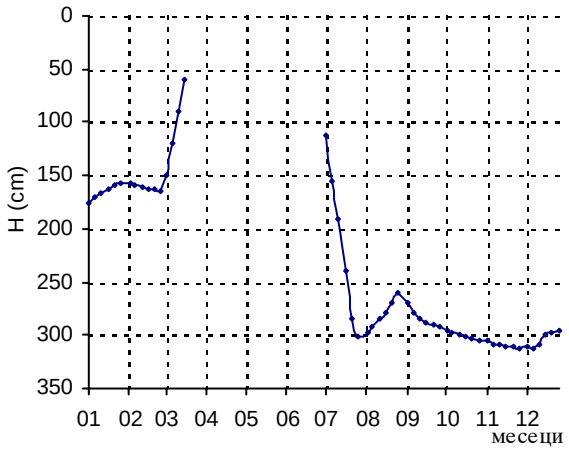

Год. макс: 60 Ср. год: 241 Год. мин: 312

Датум: 15.03.2006. T (°C) ☐ Датум: 25.11.2006.

Шифра станице: 238А **Подручје:** **Кота "0" (мнм):** 75.12

Назив пијезометра: Обреновац-водомер *Колубара* **Кота терена (мнм):** 74.09

Дан	I	II	III	IV	V	VI	VII	VIII	IX	X	XI	XII
01	288	278	280	193		226	246	340	323	372	401	391
05	282	282	279	188		195	265	344	319	381	404	390
10	267	287	269	179		155	289	348	331	384	403	401
15	254	299	253	157		149	305	333	350	387	402	404
20	262	266	217	167		142	300	327	369	393	397	392
25	265	273	192	165		195	331	324	371	398	393	395
Ср.	270	281	248	175		177	289	336	344	386	400	396
Макс.	254	266	192	157		142	246	324	319	372	393	390
Мин.	288	299	280	193		226	331	348	371	398	404	404

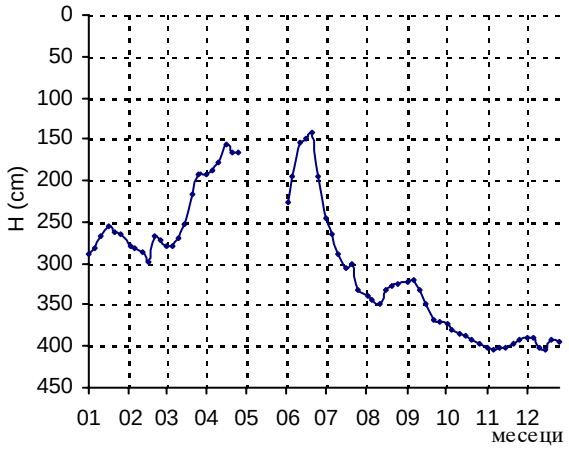

Год. макс: 142 Ср. год: 300 Год. мин: 404

Датум: 20.06.2006. T (°C) ☐ Датум: 05.11.2006.

Шифра станице: 240А **Подручје:** **Кота "0" (мнм):** 76.95

Назив пијезометра: Барич-стара ж.стан. *Колубара* **Кота терена (мнм):** 76.33

Дан	I	II	III	IV	V	VI	VII	VIII	IX	X	XI	XII
05	218	188	121	121	144	141	224	277	259	333	371	379
10	212	175	114	125	156	136	238	275	287	339	383	383
15	238	161	111	113	161	146	255	269	302	346	376	364
20	214	148	107	109	169	162	265	305	309	353	374	354
25	208	132	114	118	153	191	266	295	318	359	379	332
30	201	128	119	121	149	215	268	271	321	366	376	327
Ср.	215	155	114	118	155	165	253	282	299	349	377	357
Макс.	201	128	107	109	144	136	224	269	259	333	371	327
Мин.	238	188	121	125	169	215	268	305	321	366	383	383

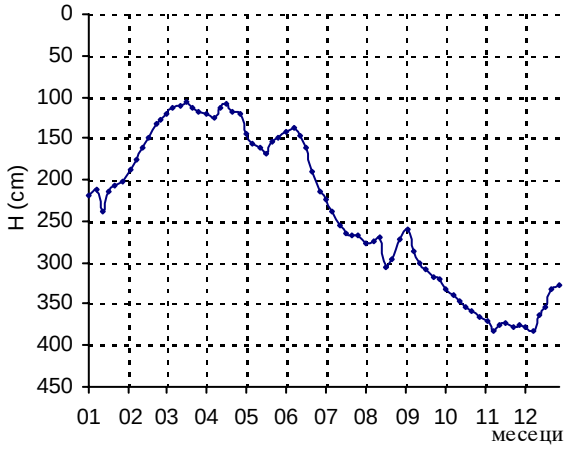

Год. макс: 107 Ср. год: 237 Год. мин: 383

Датум: 20.03.2006. T (°C) ☐ Датум: 10.11.2006.

НИВО ПОДЗЕМНИХ ВОДА (см) ГОДИНА: 2006

Шифра станице: 241А **Подручје:** **Кота "0" (мнм):** 76.88

Назив пијезометра: Мислођин *Колубара* **Кота терена (мнм):** 76.02

Дан	I	II	III	IV	V	VI	VII	VIII	IX	X	XI	XII
10	310	350	210	265	265	250	350	390	430	443	470	485
20	340	280	250	170	295	285	380	400	425	450	460	460
30	330	290	270	245	310	345	285	380	445	465	470	455
Ср.	327	307	243	227	290	293	338	390	433	453	467	467
Макс.	310	280	210	170	265	250	285	380	425	443	460	455
Мин.	340	350	270	265	310	345	380	400	445	465	470	485

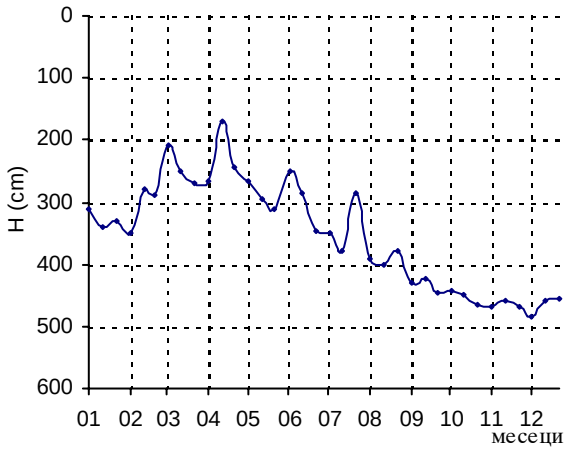

Год. макс: 170 Ср. год: 353 Год. мин: 485

Датум: 20.04.2006. T (°C) ☐ Датум: 10.12.2006.

Шифра станице: 247А **Подручје:** **Кота "0" (мнм):** 83.74

Назив пијезометра: Бргуле *Колубара* **Кота терена (мнм):** 82.99

Дан	I	II	III	IV	V	VI	VII	VIII	IX	X	XI	XII
05	394	392	377	343	222	241	321	391	407	417	407	414
10	392	387	369	303	218	271	333	386	410	413	405	409
15	387	385	361	287	214	283	344	383	414	409	409	411
20	393	381	358	280	212	289	341	392	421	401	412	409
25	398	384	358	261	205	299	397	399	423	399	416	404
30	395	379	353	247	220	318	393	402	420	403	418	399
Ср.	393	385	363	287	215	284	355	392	416	407	411	408
Макс.	387	379	353	247	205	241	321	383	407	399	405	399
Мин.	398	392	377	343	222	318	397	402	423	417	418	414

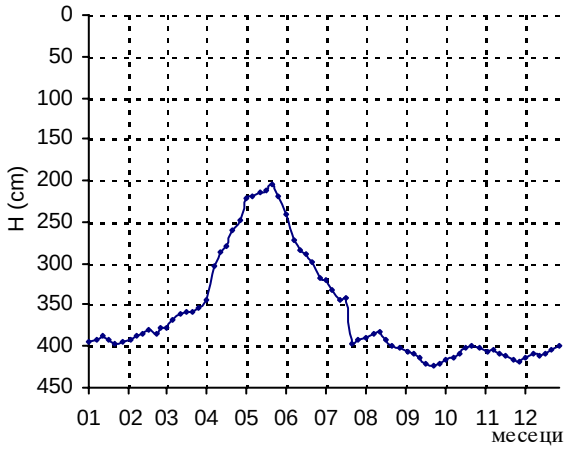

Год. макс: 205 Ср. год: 360 Год. мин: 423

Датум: 25.05.2006. Датум: 25.09.2006.

Шифра станице: 251А **Подручје:** **Кота "0" (мнм):** 88.58

Назив пијезометра: Ћеманов мост *Колубара* **Кота терена (мнм):** 88.05

Дан	I	II	III	IV	V	VI	VII	VIII	IX	X	XI	XII
05	323	356	273	299	314	351	388	438	435	460	461	458
10	319	363	273	306	336	276	399	436	446	456	460	458
15	339	368	187	288	346	297	408	436	451	460	457	460
20	311	289	184	242	358	338	416	447	455	461	461	439
25	330	281	191	276	371	359	426	450	454	463	459	436
30	340	269	270	311	378	376	432	418	459	465	461	439
Ср.	327	321	230	287	351	333	412	438	450	461	460	448
Макс.	311	269	184	242	314	276	388	418	435	456	457	436
Мин.	340	368	273	311	378	376	432	450	459	465	461	460

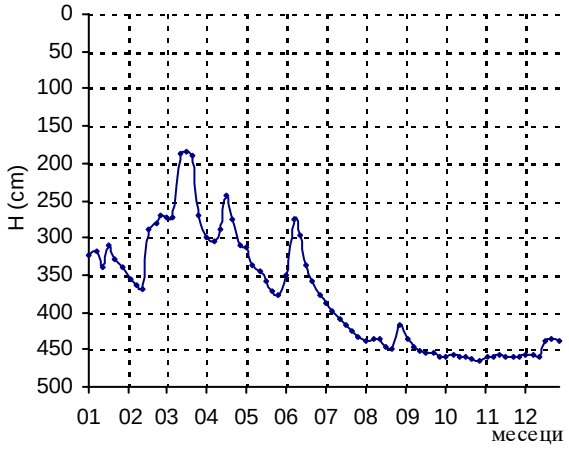

Год. макс: 184 Ср. год: 376 Год. мин: 465

Датум: 20.03.2006. T (°C) ☐ Датум: 30.10.2006.

Шифра станице: 252А ***Подручје:*** ***Кота "0" (мнм):*** 88.3

Назив пијезометра: Ћеманов мост-Јабука *Колубара* ***Кота терена (мнм):*** 87.2

Дан	***I***	***II***	***III***	***IV***	***V***	***VI***	***VII***	***VIII***	***IX***	***X***	***XI***	***XII***
05	188	221	147	160	185	223	260	326	332	360	363	360
10	110	229	141	167	196	168	274	332	341	357	364	360
15	205	236	84	156	209	162	286	340	347	361	361	362
20	187	170	93	119	221	196	296	344	352	369	361	345
25	197	158	93	144	239	220	307	353	353	365	362	338
30	211	151	127	171	250	245	318	324	354	366	364	339
Ср.	183	194	114	153	217	202	290	337	347	363	363	351
Макс.	110	151	84	119	185	162	260	324	332	357	361	338
Мин.	211	236	147	171	250	245	318	353	354	369	364	362

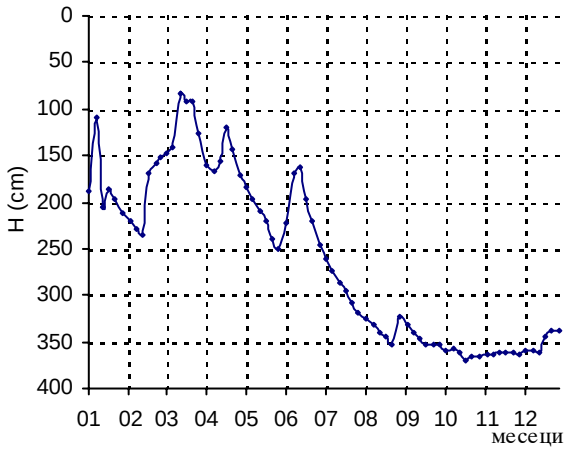

Год. макс: 84 Ср. год: 259 Год. мин: 369

Датум: 15.03.2006. Т (°C) ☐ Датум: 20.10.2006.

Шифра станице: 262 ***Подручје:*** ***Кота "0" (мнм):*** 80.25

Назив пијезометра: Ушће *Колубара* ***Кота терена (мнм):*** 80

Дан	***I***	***II***	***III***	***IV***	***V***	***VI***	***VII***	***VIII***	***IX***	***X***	***XI***	***XII***
01	89	89	49	33	55	98	102	153	123	151	131	154
05	74	94	45	56	76	71	111	132	132	143	134	151
10	79	99	35	52	69	52	121	126	138	146	173	151
15	85	98	32	46	79	58	129	136	143	147	144	148
20	72	70	35	24	89	68	139	133	138	148	140	137
25	76	49	30	39	101	82	135	131	142	153	147	135
Ср.	79	83	38	42	78	72	123	135	136	148	145	146
Макс.	72	49	30	24	55	52	102	126	123	143	131	135
Мин.	89	99	49	56	101	98	139	153	143	153	173	154

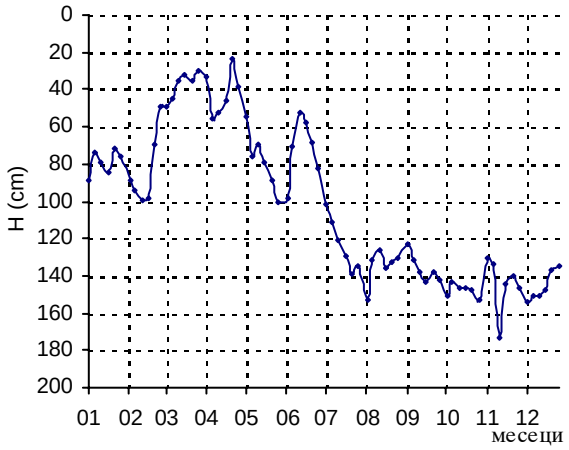

Год. макс: 24 Ср. год: 102 Год. мин: 173

Датум: 20.04.2006. Т (°C) ☐ Датум: 10.11.2006.

Шифра станице: 263 ***Подручје:*** ***Кота "0" (мнм):*** 81.61

Назив пијезометра: Дрен *Колубара* ***Кота терена (мнм):*** 81.11

Дан	***I***	***II***	***III***	***IV***	***V***	***VI***	***VII***	***VIII***	***IX***	***X***	***XI***	***XII***
01	279	262	173	154	172	249	264	338	320	356	365	367
05	262	257	172	167	184	224	274	327	324	349	368	365
10	265	272	148	161	197	191	285	331	333	355	363	368
15	265	272	119	108	203	211	302	336	347	358	369	367
20	242	198	123	147	216	224	314	340	345	358	366	357
25	247	178	119	137	225	243	326	336	347	364	364	348
Ср.	260	240	142	146	200	224	294	335	336	357	366	362
Макс.	242	178	119	108	172	191	264	327	320	349	363	348
Мин.	279	272	173	167	225	249	326	340	347	364	369	368

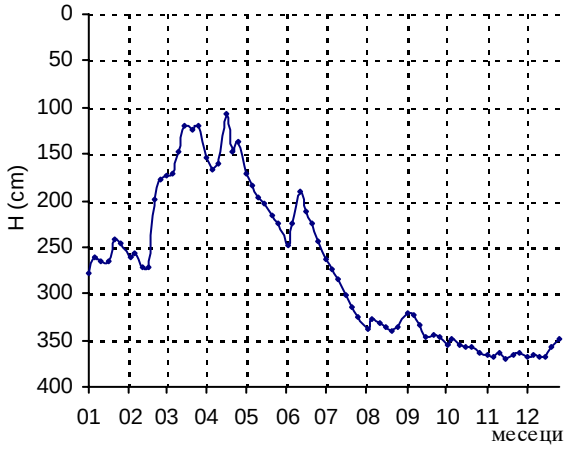

Год. макс: 108 Ср. год: 272 Год. мин: 369

Датум: 15.04.2006. Т (°C) ☐ Датум: 15.11.2006.

НИВО ПОДЗЕМНИХ ВОДА (см) *ГОДИНА:* 2006

Шифра станице: 831А ***Подручје:*** ***Кота "0" (мнм):*** 99.64

Назив пијезометра: Гуњевац-пескара *Колубара* ***Кота терена (мнм):*** 98.75

Дан	*I*	*II*	*III*	*IV*	*V*	*VI*	*VII*	*VIII*	*IX*	*X*	*XI*	*XII*
05	174		138	86	96	131	150	210	190	219		
10	185		130	81	121	120	153	215	201	223		
15	191		121	76	127	109	160	200	209	225		
20	195		109	70	134	124	169	193	200	217		
25	174		100	80	136	130	182	198	214	212		
30	169		94	84	141	138	199	184	218	210		
Ср.	181		115	80	126	125	169	200	205	218		
Макс.	169		94	70	96	109	150	184	190	210		
Мин.	195		138	86	141	138	199	215	218	225		

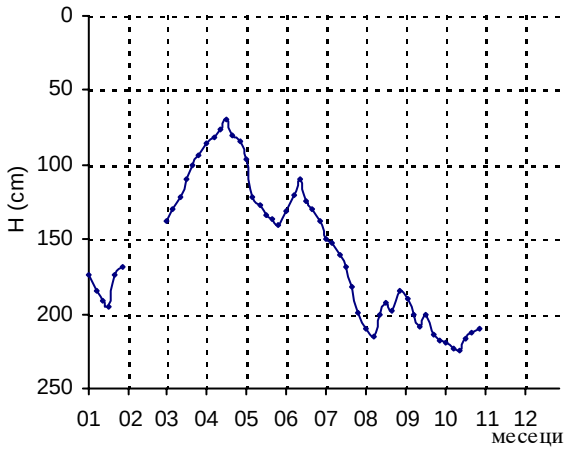

Год. макс: 70 Ср. год: 158 Год. мин: 225

Датум: 20.04.2006. Т (°C) ☐ Датум: 15.10.2006.

Шифра станице: 834А ***Подручје:*** ***Кота "0" (мнм):*** 106.37

Назив пијезометра: Бели Брод (ГХС) *Колубара* ***Кота терена (мнм):*** 105.87

Дан	*I*	*II*	*III*	*IV*	*V*	*VI*	*VII*	*VIII*	*IX*	*X*	*XI*	*XII*
01	614	633	604	533	598	645	614	666	622	665	671	671
05	619	637	589	560	587	642	620	663	651	666	671	672
10	632	638	595	571	594	409	629	660	660	668	667	671
15	640	644	513	536	606	576	638	664	662	666	664	672
20	606	604	467	519	622	595	655	665	661	668	669	628
25	631	591	414	580	635	602	659	667	663	669	670	648
Ср.	624	625	530	550	607	578	636	664	653	667	669	660
Макс.	606	591	414	519	587	409	614	660	622	665	664	628
Мин.	640	644	604	580	635	645	659	667	663	669	671	672

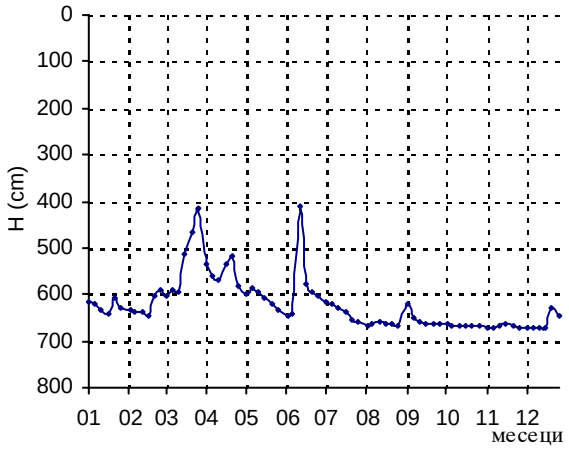

Год. макс: 409 Ср. год: 622 Год. мин: 672

Датум: 10.06.2006. Т (°C) ☑ Датум: 05.12.2006.

Шифра станице: 839А ***Подручје:*** ***Кота "0" (мнм):*** 139.38

Назив пијезометра: Дивци-Суво поље *Колубара* ***Кота терена (мнм):*** 138.24

Дан	*I*	*II*	*III*	*IV*	*V*	*VI*	*VII*	*VIII*	*IX*	*X*	*XI*	*XII*
05	304	290	255	185	262	300	297	330	332	340	357	381
10	303	288	224	188	270	294	301	323	329	335	359	383
15	295	280	205	195	283	290	307	319	333	340	361	383
20	297	276	188	209	283	280	315	320	335	348	365	379
25	299	268	180	242	290	284	321	323	336	351	372	375
30	300	260	170	258	302	291	325	330	329	355	375	368
Ср.	300	277	204	213	282	290	311	324	332	345	365	378
Макс.	295	260	170	185	262	280	297	319	329	335	357	368
Мин.	304	290	255	258	302	300	325	330	336	355	375	383

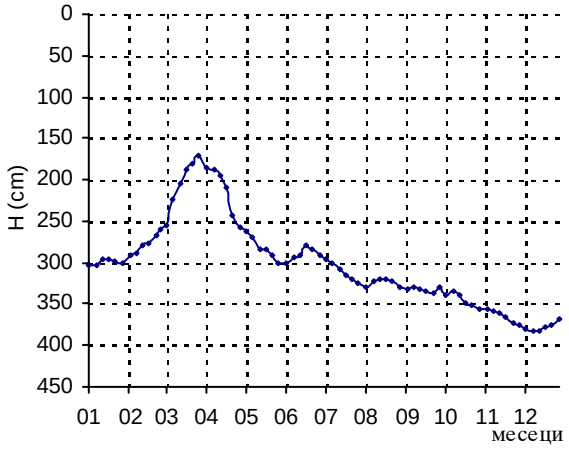

Год. макс: 170 Ср. год: 302 Год. мин: 383

Датум: 30.03.2006. Т (°C) ☐ Датум: 10.12.2006.

НИВО ПОДЗЕМНИХ ВОДА (см) *ГОДИНА:* 2006

Шифра станице: 840А ***Подручје:*** ***Кота "0" (мнм):*** 139.65

Назив пијезометра: Дивци *Колубара* ***Кота терена (мнм):*** 138.65

Дан	*I*	*II*	*III*	*IV*	*V*	*VI*	*VII*	*VIII*	*IX*	*X*	*XI*	*XII*
05	360	340	250	185	292	339	350	390	385	395	390	427
10	354	333	243	192	301	333	361	390	378	404	393	432
15	348	331	230	210	315	327	367	388	386	413	400	432
20	348	319	218	229	323	323	375	390	382	419	404	429
25	350	315	205	255	329	330	386	389	378	417	415	425
30	350	308	174	285	343	341	388	386	382	420	418	419
Ср.	352	324	220	226	317	332	371	389	382	411	403	427
Макс.	348	308	174	185	292	323	350	386	378	395	390	419
Мин.	360	340	250	285	343	341	388	390	386	420	418	432

Год. макс: 174 Ср. год: 346 Год. мин: 432

Датум: 30.03.2006. Т (°C) ☐ Датум: 10.12.2006.

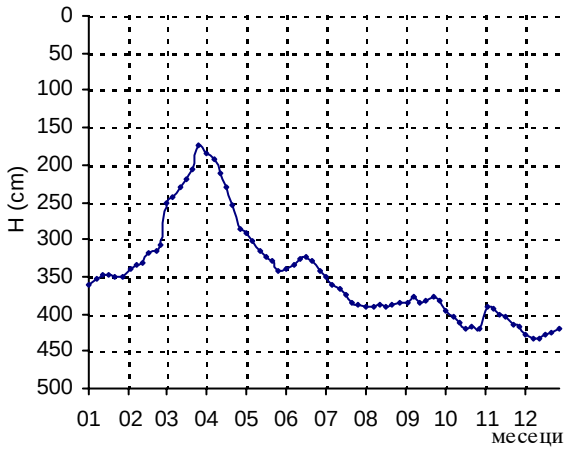

Шифра станице: 841А ***Подручје:*** ***Кота "0" (мнм):*** 167.97

Назив пијезометра: Ваљево-ГМС *Колубара* ***Кота терена (мнм):*** 166.85

Дан	*I*	*II*	*III*	*IV*	*V*	*VI*	*VII*	*VIII*	*IX*	*X*	*XI*	*XII*
05	446	450	420	368	450	460	450	470	420	520	510	507
10	444	452	365	415	446	470	455	471	451	518	510	505
15	447	453	313	440	450	436	456	470	490	510	509	505
20	443	454	262	410	452	410	458	472	510	511	507	503
25	447	440	240	413	457	440	460	474	516	510	508	483
30	448	431	200	440	460	444	470	472	519	509	509	492
Ср.	446	447	300	414	453	443	458	472	484	513	509	499
Макс.	443	431	200	368	446	410	450	470	420	509	507	483
Мин.	448	454	420	440	460	470	470	474	519	520	510	507

Год. макс: 200 Ср. год: 453 Год. мин: 520

Датум: 30.03.2006. Т (°C) ☐ Датум: 05.10.2006.

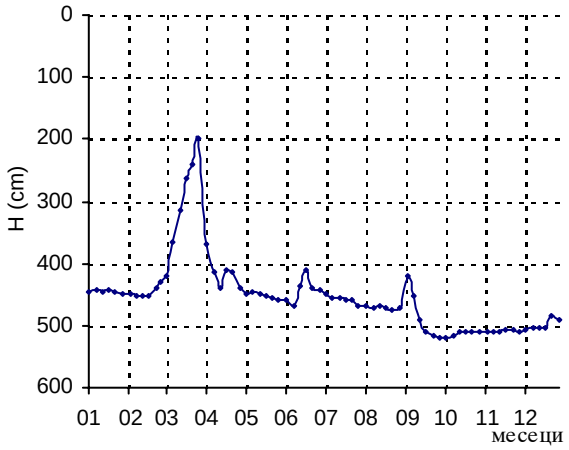

Шифра станице: 842А ***Подручје:*** ***Кота "0" (мнм):*** 167.41

Назив пијезометра: Ваљево-пољ.школа *Колубара* ***Кота терена (мнм):*** 166.32

Дан	*I*	*II*	*III*	*IV*	*V*	*VI*	*VII*	*VIII*	*IX*	*X*	*XI*	*XII*
05	425	430	370	290	288	300	330	392	380	420	422	430
10	423	431	330	294	260	317	338	409	393	421	423	433
15	425	432	260	292	270	350	347	425	410	429	445	434
20	423	433	128	293	281	290	369	444	413	420	423	432
25	426	420	181	288	285	310	381	430	414	423	424	430
30	429	410	140	300	290	323	390	416	420	422	430	432
Ср.	425	426	235	293	279	315	359	419	405	423	428	432
Макс.	423	410	128	288	260	290	330	392	380	420	422	430
Мин.	429	433	370	300	290	350	390	444	420	429	445	434

Год. макс: 128 Ср. год: 370 Год. мин: 445

Датум: 20.03.2006. Т (°C) ☐ Датум: 15.11.2006.

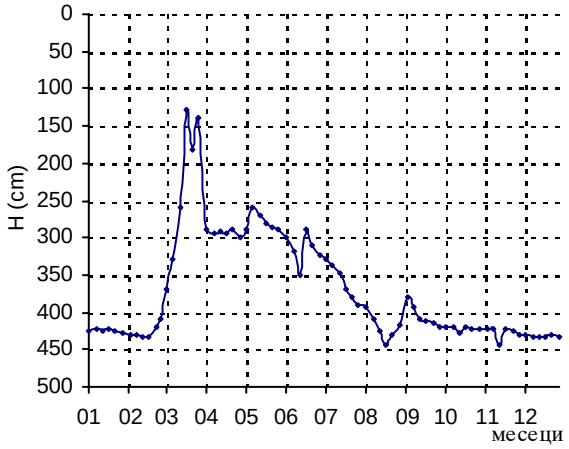

Подручје

МЛАВА

ПОДРУЧЈЕ

М Л А В А

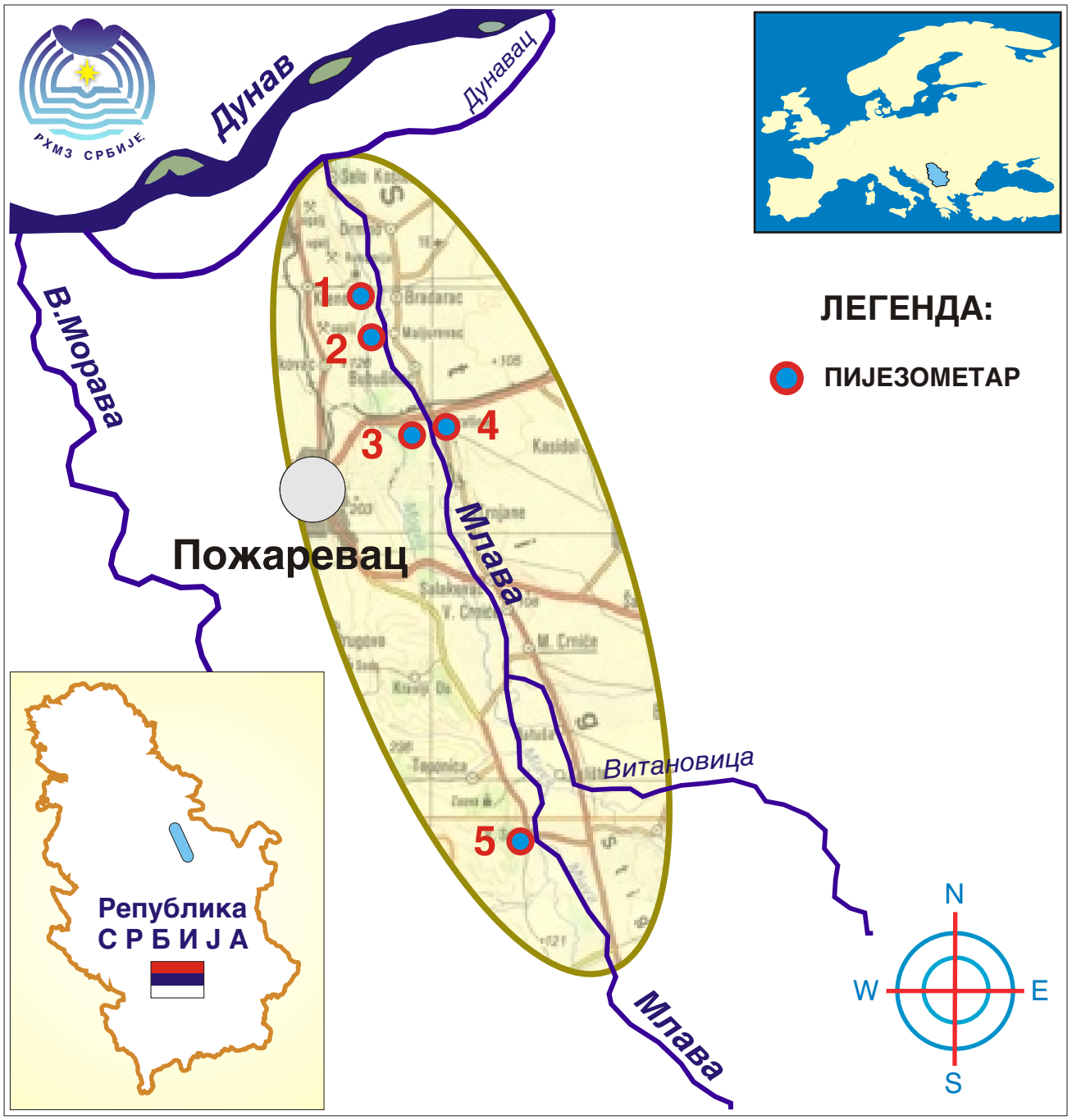

Шифра станице: 297 ***Подручје:*** ***Кота "0" (мнм):*** 73.78

Назив пијезометра: Брадарац *Млава* ***Кота терена (мнм):*** 73.51

Дан	*I*	*II*	*III*	*IV*	*V*	*VI*	*VII*	*VIII*	*IX*	*X*	*XI*	*XII*
01	242	232	поп	поп	160	187	205	212	215	257	266	271
10	238	227	поп	поп	168	192	208	210	220	260	269	269
20	235	поп	90	117	175	206	213	207	249	266	270	268
Ср.	238	230	90	117	168	195	209	210	228	261	268	269
Макс.	235	227	90	117	160	187	205	207	215	257	266	268
Мин.	242	232	90	117	175	206	213	212	249	266	270	271

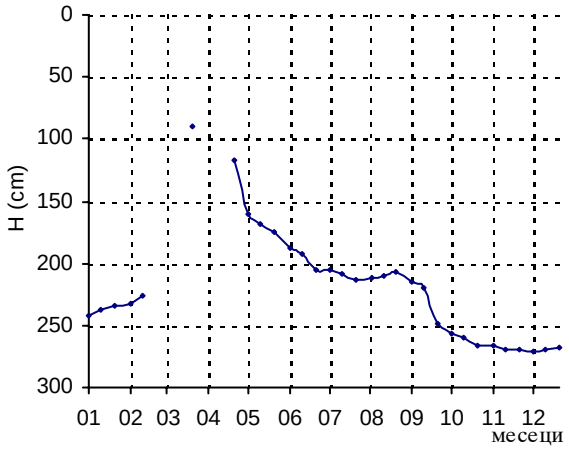

Год. макс: 90 Ср. год: 219 Год. мин: 271

Датум: 20.03.2006. T (°C) ☐ Датум: 01.12.2006.

Шифра станице: 299 ***Подручје:*** ***Кота "0" (мнм):*** 77.25

Назив пијезометра: Маљуревац *Млава* ***Кота терена (мнм):*** 76.75

Дан	*I*	*II*	*III*	*IV*	*V*	*VI*	*VII*	*VIII*	*IX*	*X*	*XI*	*XII*
01	315	321	поп	поп	210	295	305	316	317	325	315	325
10	320	317	поп	поп	228	300	309	314	326	318	318	322
20	323	поп	поп	поп	256	304	315	311	334	313	320	319
Ср.	319	319			231	300	310	314	326	319	318	322
Макс.	315	317			210	295	305	311	317	313	315	319
Мин.	323	321			256	304	315	316	334	325	320	325

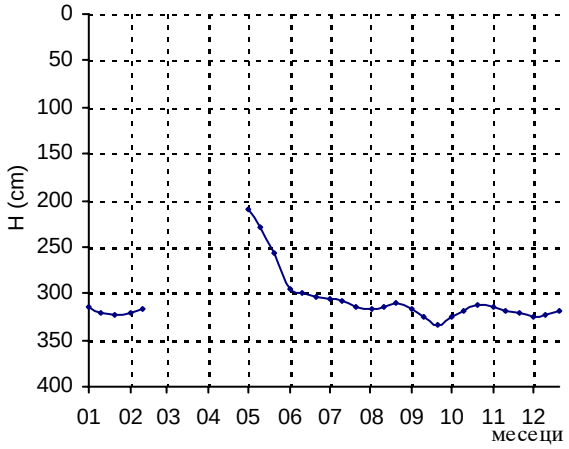

Год. макс: 210 Ср. год: 307 Год. мин: 334

Датум: 01.05.2006. T (°C) ☐ Датум: 20.09.2006.

Шифра станице: 303 ***Подручје:*** ***Кота "0" (мнм):*** 78.76

Назив пијезометра: Братинац *Млава* ***Кота терена (мнм):*** 78.36

Дан	*I*	*II*	*III*	*IV*	*V*	*VI*	*VII*	*VIII*	*IX*	*X*	*XI*	*XII*
01	145	147	113	90	105	103	112	107	119	146	158	165
10	145	145	110	100	102	109	108	105	127	151	160	163
20	149	139	90	105	100	116	106	100	140	159	165	159
Ср.	146	144	104	98	102	109	109	104	129	152	161	162
Макс.	145	139	90	90	100	103	106	100	119	146	158	159
Мин.	149	147	113	105	105	116	112	107	140	159	165	165

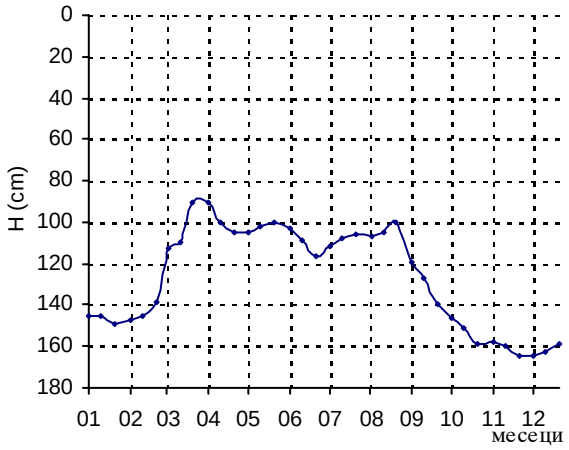

Год. макс: 90 Ср. год: 127 Год. мин: 165

Датум: 20.03.2006. T (°C) ☐ Датум: 20.11.2006.

НИВО ПОДЗЕМНИХ ВОДА (см) *ГОДИНА:* 2006

Шифра станице: 304 ***Подручје:*** ***Кота "0" (мнм):*** 88.16

Назив пијезометра: Братинац-село *Млава* ***Кота терена (мнм):*** 87.66

Дан	*I*	*II*	*III*	*IV*	*V*	*VI*	*VII*	*VIII*	*IX*	*X*	*XI*	*XII*
01	955	952	930	912	917	915	931	938	937	960	967	971
10	953	948	921	915	912	918	936	935	945	963	967	969
20	951	940	910	918	910	924	940	933	960	965	970	968
Ср.	953	947	920	915	913	919	936	935	947	963	968	969
Макс.	951	940	910	912	910	915	931	933	937	960	967	968
Мин.	955	952	930	918	917	924	940	938	960	965	970	971

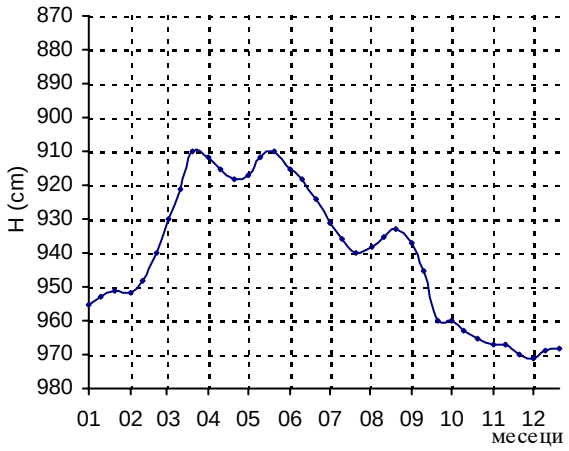

Год. макс: 910 Ср. год: 940 Год. мин: 971

Датум: 20.03.2006. T (°C) ☐ Датум: 01.12.2006.

Шифра станице: 319 ***Подручје:*** ***Кота "0" (мнм):*** 96.55

Назив пијезометра: Велико Село *Млава* ***Кота терена (мнм):*** 95.95

Дан	*I*	*II*	*III*	*IV*	*V*	*VI*	*VII*	*VIII*	*IX*	*X*	*XI*	*XII*
01	259	309	199	159	139	298	329	369	359	369	389	389
10	263	318	148	128	217	289	338	363	368	388	378	383
20	278	157	107	47	248	297	360	377	377	382	382	367
Ср.	267	261	151	111	201	295	342	370	368	380	383	380
Макс.	259	157	107	47	139	289	329	363	359	369	378	367
Мин.	278	318	199	159	248	298	360	377	377	388	389	389

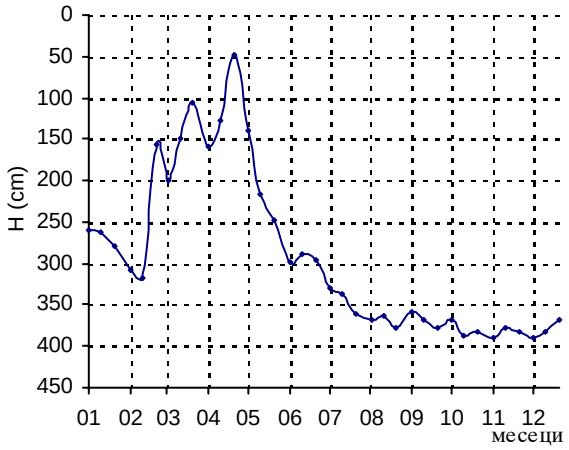

Год. макс: 47 Ср. год: 292 Год. мин: 389

Датум: 20.04.2006. T (°C) ☐ Датум: 01.11.2006.

Подручје

МАЧВА

ПОДРУЧЈЕ

М А Ч В А

Шифра станице: 43 ***Подручје:*** ***Кота "0" (мнм):*** 119.24

Назив пијезометра: Лозничко поље *Мачва* ***Кота терена (мнм):*** 118.94

Дан	***I***	***II***	***III***	***IV***	***V***	***VI***	***VII***	***VIII***	***IX***	***X***	***XI***	***XII***
01			143			171		215	169	216	229	240
10	135	164	134		138	108	183	207	196	208	233	243
20	135	158	95	108	151	141	199	220	209	220	233	227
Ср.	135	161	124	108	145	140	191	214	191	215	232	237
Макс.	135	158	95	108	138	108	183	207	169	208	229	227
Мин.	135	164	143	108	151	171	199	220	209	220	233	243

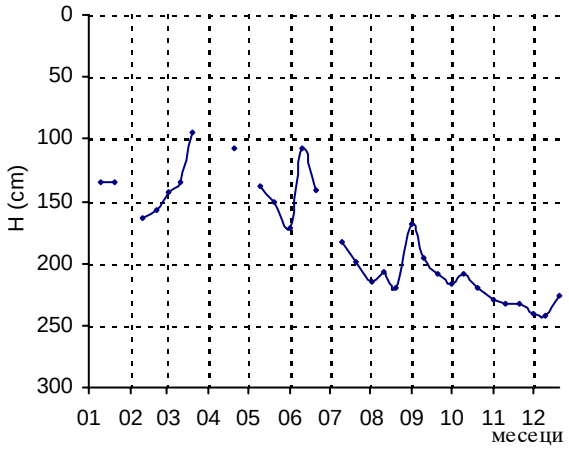

Год. макс: 95 Ср. год: 181 Год. мин: 243

Датум: 20.03.2006. T (°C) ☐ Датум: 10.12.2006.

Шифра станице: 46 ***Подручје:*** ***Кота "0" (мнм):*** 88.54

Назив пијезометра: Бадовинци *Мачва* ***Кота терена (мнм):*** 88.19

Дан	***I***	***II***	***III***	***IV***	***V***	***VI***	***VII***	***VIII***	***IX***	***X***	***XI***	***XII***
05	380	372	370	272	285	285		379	420	444	458	464
10	380	370	365	270	288	283						
15	371	373	288	276	290	285		389	424	451	456	463
20	374	375	283	281	295	300						
25	375	372	290	280	298	302		408	438	453	460	460
30	372	370	280	279	300	307						
Ср.	375	372	313	276	293	294		392	427	449	458	462
Макс.	371	370	280	270	285	283		379	420	444	456	460
Мин.	380	375	370	281	300	307		408	438	453	460	464

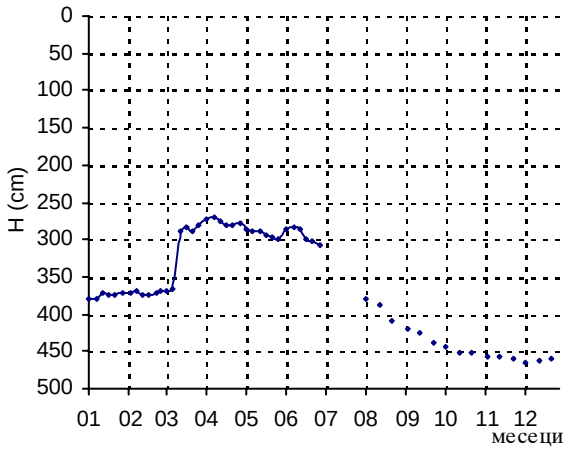

Год. макс: 270 Ср. год: 355 Год. мин: 464

Датум: 10.04.2006. T (°C) ☐ Датум: 05.12.2006.

Шифра станице: 49 ***Подручје:*** ***Кота "0" (мнм):*** 79.99

Назив пијезометра: Шабац-Агенција ЈРБ *Мачва* ***Кота терена (мнм):*** 79.21

Дан	***I***	***II***	***III***	***IV***	***V***	***VI***	***VII***	***VIII***	***IX***	***X***	***XI***	***XII***
05	345	574	428	276	277	408	608	720	580	739	717	691
10	343	598	385	270	306	306	610	704	670	698	735	731
15	412	628	295	252	353	334	658	708	716	709	740	683
20	480	592	305	250	419	455	692	660	738	721	740	676
25	495	465	259	246	499	537	709	697	644	745	748	654
30	547	377	248	283	522	592	718	693	690	755	655	663
Ср.	437	539	320	263	396	439	666	697	673	728	723	683
Макс.	343	377	248	246	277	306	608	660	580	698	655	654
Мин.	547	628	428	283	522	592	718	720	738	755	748	731

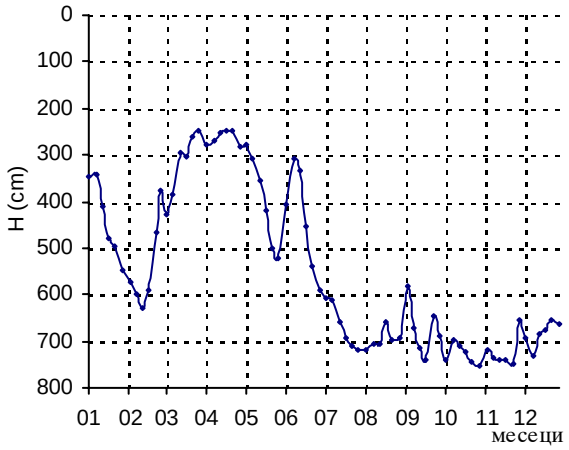

Год. макс: 246 Ср. год: 547 Год. мин: 755

Датум: 25.04.2006. T (°C) ☐ Датум: 30.10.2006.

НИВО ПОДЗЕМНИХ ВОДА (см) *ГОДИНА:* 2006

Шифра станице: П-1 ***Подручје:*** ***Кота "0" (мнм):*** 81.81

Назив пијезометра: Равње *Мачва* ***Кота терена (мнм):*** 81.45

Дан	*I*	*II*	*III*	*IV*	*V*	*VI*	*VII*	*VIII*	*IX*	*X*	*XI*	*XII*
01	474	505	533	394	335	415	505	604	684	694	705	724
10	484	511	452	345	385	435	535	628	689	702	705	744
20	500	534	403	324	404	455	594	674	695	704	724	735
Ср.	486	517	463	354	375	435	545	635	689	700	711	734
Макс.	474	505	403	324	335	415	505	604	684	694	705	724
Мин.	500	534	533	394	404	455	594	674	695	704	724	744

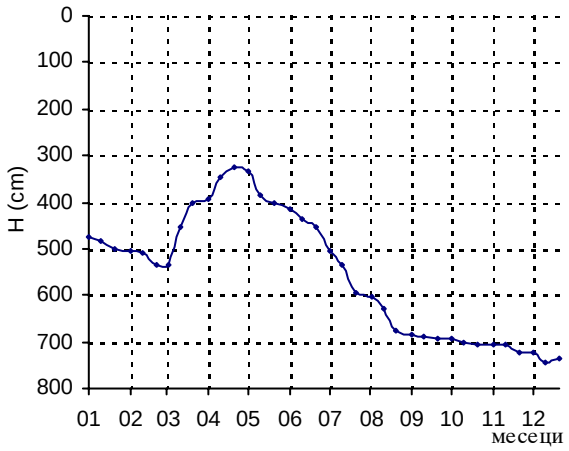

Год. макс: 324 Ср. год: 554 Год. мин: 744

Датум: 20.04.2006. Датум: 10.12.2006.

Шифра станице: П-2 ***Подручје:*** ***Кота "0" (мнм):*** 80.73

Назив пијезометра: Засавица И - доња *Мачва* ***Кота терена (мнм):*** 80.4

Дан	*I*	*II*	*III*	*IV*	*V*	*VI*	*VII*	*VIII*	*IX*	*X*	*XI*	*XII*
01	442	445	437	397	381	397	407	442	447	461	477	467
10	446	443	413	376	385	396	408	441	453	462	481	468
20	448	442	404	376	396	408	406	444	450	467	491	477
Ср.	445	443	418	383	387	400	407	442	450	463	483	471
Макс.	442	442	404	376	381	396	406	441	447	461	477	467
Мин.	448	445	437	397	396	408	408	444	453	467	491	477

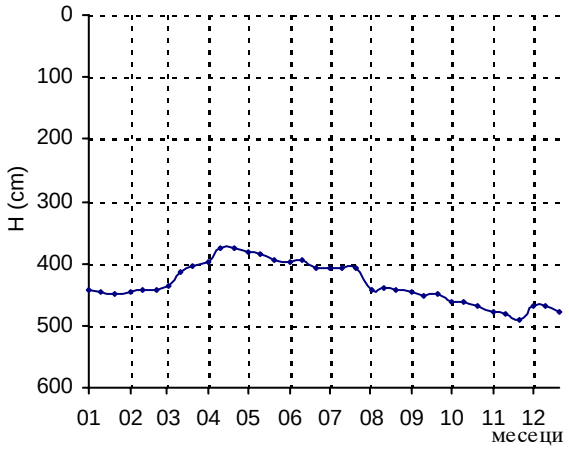

Год. макс: 376 Ср. год: 433 Год. мин: 491

Датум: 10.04.2006. Датум: 20.11.2006.

Шифра станице: П-3 ***Подручје:*** ***Кота "0" (мнм):*** 79.7

Назив пијезометра: Мач.Митровица *Мачва* ***Кота терена (мнм):*** 79.36

Дан	*I*	*II*	*III*	*IV*	*V*	*VI*	*VII*	*VIII*	*IX*	*X*	*XI*	*XII*
01	307	343	346	174	237	349	346	443	439	451	466	476
10	265	377	296	191	266	285	381	432	431	463	471	471
20	323	364	229	179	339	333	443	436	447	479	481	442
Ср.	298	361	290	181	281	322	390	437	439	464	473	463
Макс.	265	343	229	174	237	285	346	432	431	451	466	442
Мин.	323	377	346	191	339	349	443	443	447	479	481	476

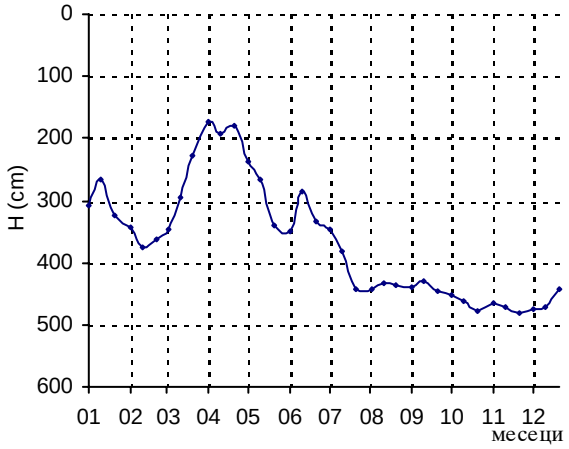

Год. макс: 174 Ср. год: 367 Год. мин: 481

Датум: 01.04.2006. Датум: 20.11.2006.

НИВО ПОДЗЕМНИХ ВОДА (см) *ГОДИНА:* 2006

Шифра станице: П-4 ***Подручје:*** ***Кота "0" (мнм):***

Назив пијезометра: Чеврнтија *Мачва* ***Кота терена (мнм):***

Дан	*I*	*II*	*III*	*IV*	*V*	*VI*	*VII*	*VIII*	*IX*	*X*	*XI*	*XII*
01	292	280	267	252	260	271		322	357	387	398	
10	283	292	273	265	271	266		340	368	391	399	397
20	274	315	240	246	268	263		360	381	395	401	399
Ср.	283	296	260	254	266	267		341	369	391	399	398
Макс.	274	280	240	246	260	263		322	357	387	398	397
Мин.	292	315	273	265	271	271		360	381	395	401	399

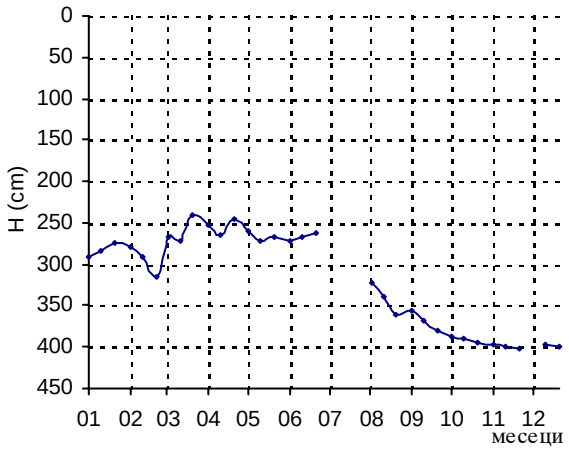

Год. макс: 240 Ср. год: 318 Год. мин: 401

Датум: 20.03.2006. Датум: 20.11.2006.

Шифра станице: П-5 ***Подручје:*** ***Кота "0" (мнм):*** 82.81

Назив пијезометра: Баново Поље *Мачва* ***Кота терена (мнм):*** 82.47

Дан	*I*	*II*	*III*	*IV*	*V*	*VI*	*VII*	*VIII*	*IX*	*X*	*XI*	*XII*
01	583	574	571	529	523	555	518	558	576	591	604	614
10	575	583	564	523	526	534	573	564	582	596	609	618
20	570	580	547	518	539	537	584	571	587	599	611	617
Ср.	576	579	561	523	529	542	558	564	582	595	608	616
Макс.	570	574	547	518	523	534	518	558	576	591	604	614
Мин.	583	583	571	529	539	555	584	571	587	599	611	618

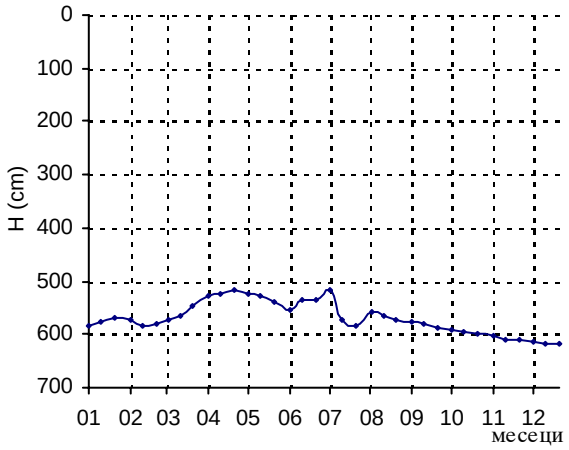

Год. макс: 518 Ср. год: 570 Год. мин: 618

Датум: 20.04.2006. Датум: 10.12.2006.

Шифра станице: П-6 ***Подручје:*** ***Кота "0" (мнм):*** 82.52

Назив пијезометра: Црна Бара *Мачва* ***Кота терена (мнм):*** 82.14

Дан	*I*	*II*	*III*	*IV*	*V*	*VI*	*VII*	*VIII*	*IX*	*X*	*XI*	*XII*
01	339	378	388	253	298	370	434	459	496	528	528	
10	333	412	368	268	324	378	448	455	506	530	527	
20	348	418	318	278	348	390	457	468	518	532	528	
Ср.	340	403	358	266	323	379	446	461	507	530	528	
Макс.	333	378	318	253	298	370	434	455	496	528	527	
Мин.	348	418	388	278	348	390	457	468	518	532	528	

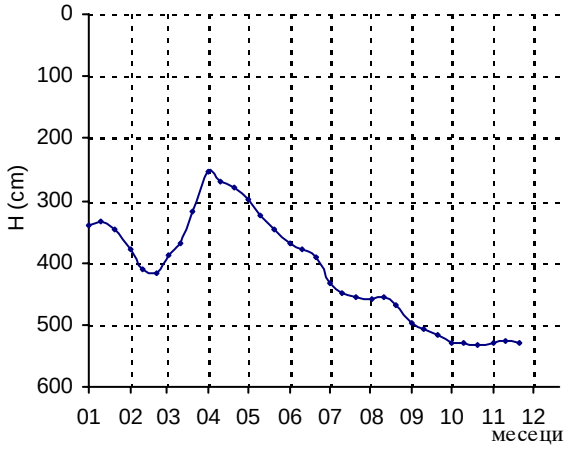

Год. макс: 253 Ср. год: 413 Год. мин: 532

Датум: 01.04.2006. Датум: 20.10.2006.

НИВО ПОДЗЕМНИХ ВОДА (см) ГОДИНА: 2006

Шифра станице: П-7 **Подручје:** **Кота "0" (мнм):** 83.47

Назив пијезометра: Баново поље *Мачва* **Кота терена (мнм):** 83.21

Дан	I	II	III	IV	V	VI	VII	VIII	IX	X	XI	XII
01	231		201			213		278	294	327	339	345
10	224	235	212		183	166	227	283	308	324	343	349
20	223	214	158	137	195	184	242	296	322	334	343	348
Ср.	226	225	190	137	189	188	235	286	308	328	342	347
Макс.	223	214	158	137	183	166	227	278	294	324	339	345
Мин.	231	235	212	137	195	213	242	296	322	334	343	349

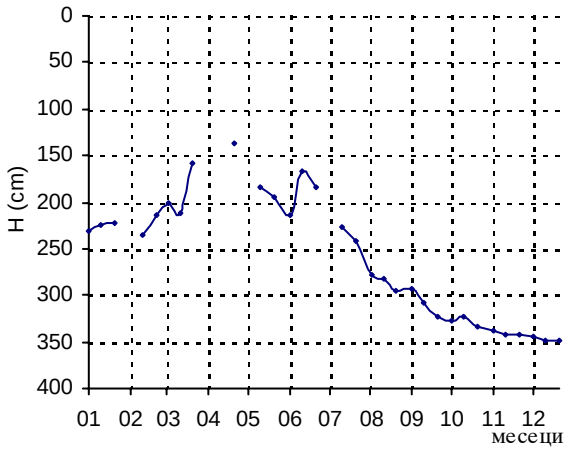

Год. макс: 137 Ср. год: 261 Год. мин: 349

Датум: 20.04.2006. Датум: 10.12.2006.

Шифра станице: П-8 **Подручје:** **Кота "0" (мнм):** 81.34

Назив пијезометра: Глушци *Мачва* **Кота терена (мнм):** 80.98

Дан	I	II	III	IV	V	VI	VII	VIII	IX	X	XI	XII
01	290	296	252	221	294	304	294	349	365	355	384	382
10	277	309	266	249	271	228	310	354	368	365	387	388
20	285	279	198	196	291	261	315	363	360	370	389	381
Ср.	284	295	239	222	285	264	306	355	364	363	387	384
Макс.	277	279	198	196	271	228	294	349	360	355	384	381
Мин.	290	309	266	249	294	304	315	363	368	370	389	388

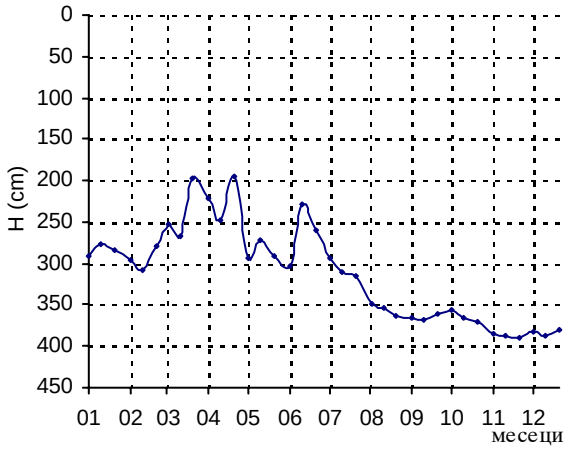

Год. макс: 196 Ср. год: 312 Год. мин: 389

Датум: 20.04.2006. Датум: 20.11.2006.

Шифра станице: П-9 **Подручје:** **Кота "0" (мнм):**

Назив пијезометра: Узвеће *Мачва* **Кота терена (мнм):**

Дан	I	II	III	IV	V	VI	VII	VIII	IX	X	XI	XII
01	370	354	310		286	305		395	424	447	461	463
10	329	365	315		310	294			432	452	460	465
20	349	342	259		322	286			444	455	464	460
Ср.	349	354	295		306	295		395	433	451	462	463
Макс.	329	342	259		286	286		395	424	447	460	460
Мин.	370	365	315		322	305		395	444	455	464	465

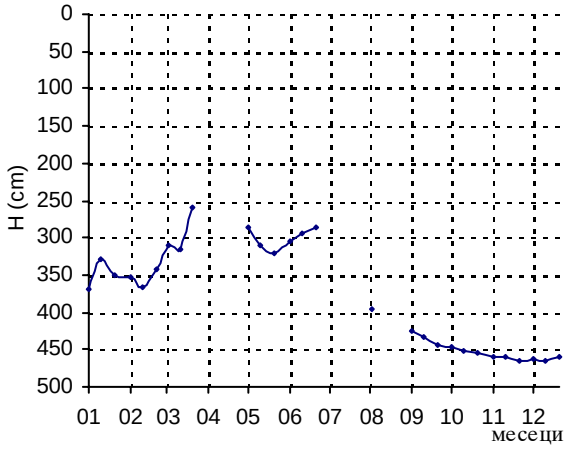

Год. макс: 259 Ср. год: 379 Год. мин: 465

Датум: 20.03.2006. Датум: 10.12.2006.

НИВО ПОДЗЕМНИХ ВОДА (см) *ГОДИНА:* 2006

Шифра станице: П-11 ***Подручје:*** ***Кота "0" (мнм):*** 87.67

Назив пијезометра: Црнобарски салаш *Мачва* ***Кота терена (мнм):*** 87.35

Дан	*I*	*II*	*III*	*IV*	*V*	*VI*	*VII*	*VIII*	*IX*	*X*	*XI*	*XII*
01	508	529	499	370	458	518	540	578	582	620	618	
10	515	538	480	388	469	530	558	582	590	628	623	
20	520	550	426	396	498	538	584	590	598	630	625	
Ср.	514	539	468	385	475	529	561	583	590	626	622	
Макс.	508	529	426	370	458	518	540	578	582	620	618	
Мин.	520	550	499	396	498	538	584	590	598	630	625	

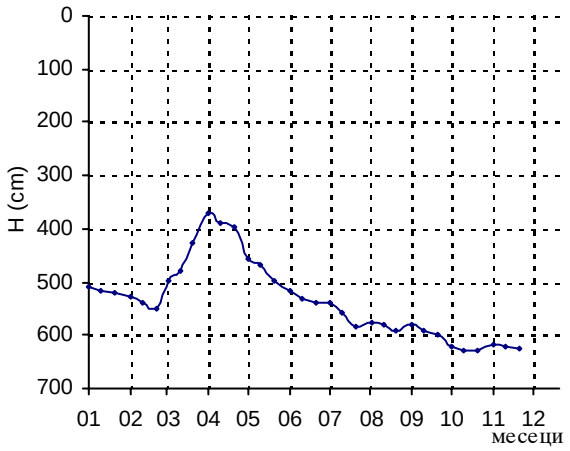

Год. макс: 370 Ср. год: 536 Год. мин: 630

Датум: 01.04.2006. Датум: 20.10.2006.

Шифра станице: П-13 ***Подручје:*** ***Кота "0" (мнм):*** 81.91

Назив пијезометра: Штитар *Мачва* ***Кота терена (мнм):*** 81.72

Дан	*I*	*II*	*III*	*IV*	*V*	*VI*	*VII*	*VIII*	*IX*	*X*	*XI*	*XII*
01	116	141	96	91	122	180	155	241	232	264	260	259
10	117	155	110	100	140	96	189		246	257	259	258
20	124	110	68	71	157	130	220	254	253	259	258	255
Ср.	119	135	91	87	140	135	188	248	244	260	259	257
Макс.	116	110	68	71	122	96	155	241	232	257	258	255
Мин.	124	155	110	100	157	180	220	254	253	264	260	259

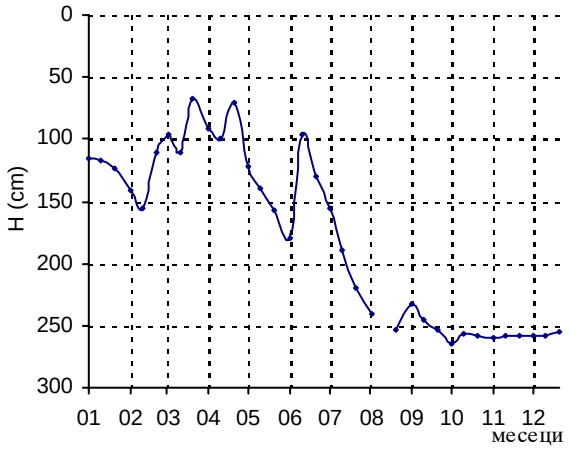

Год. макс: 68 Ср. год: 178 Год. мин: 264

Датум: 20.03.2006. Датум: 01.10.2006.

Шифра станице: П-14 ***Подручје:*** ***Кота "0" (мнм):***

Назив пијезометра: Кочин канал *Мачва* ***Кота терена (мнм):***

Дан	*I*	*II*	*III*	*IV*	*V*	*VI*	*VII*	*VIII*	*IX*	*X*	*XI*	*XII*
01	440					477		545	552	573	590	596
10	430	489	418		433	376	500	550	551	577	593	598
20	449	448	347	353	437	431	519	556	569	583	597	592
Ср.	440	469	383	353	435	428	510	550	557	578	593	595
Макс.	430	448	347	353	433	376	500	545	551	573	590	592
Мин.	449	489	418	353	437	477	519	556	569	583	597	598

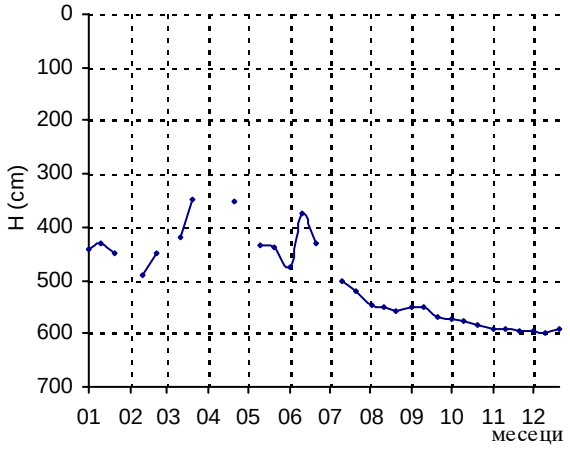

Год. макс: 347 Ср. год: 506 Год. мин: 598

Датум: 20.03.2006. Датум: 10.12.2006.

НИВО ПОДЗЕМНИХ ВОДА (см) *ГОДИНА:* 2006

Шифра станице: П-15 ***Подручје:*** ***Кота "0" (мнм):*** 91.31

Назив пијезометра: Бадовинци *Мачва* ***Кота терена (мнм):*** 90.95

Дан	*I*	*II*	*III*	*IV*	*V*	*VI*	*VII*	*VIII*	*IX*	*X*	*XI*	*XII*
01	398	402	387	283	305	341	362	416			491	489
10	386	402	376	297	311	336	380	423			481	487
20	395	403	334	301	327	340	398	442			491	479
Ср.	393	402	366	294	314	339	380	427			488	485
Макс.	386	402	334	283	305	336	362	416			481	479
Мин.	398	403	387	301	327	341	398	442			491	489

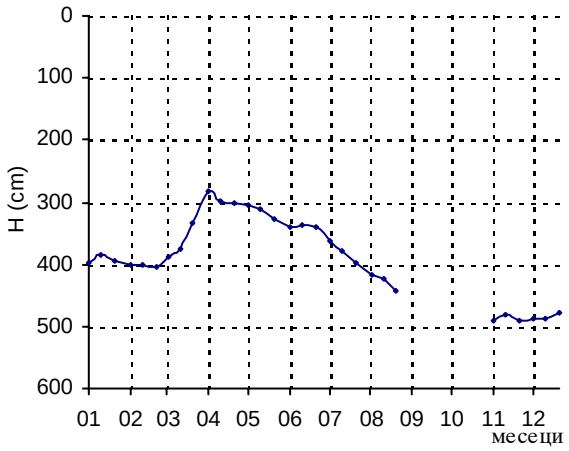

Год. макс: 283 Ср. год: 389 Год. мин: 491

Датум: 01.04.2006. Датум: 01.11.2006.

Шифра станице: П-16 ***Подручје:*** ***Кота "0" (мнм):***

Назив пијезометра: Слепчевић *Мачва* ***Кота терена (мнм):***

Дан	*I*	*II*	*III*	*IV*	*V*	*VI*	*VII*	*VIII*	*IX*	*X*	*XI*	*XII*
01	134					199		259	243	272	267	267
10	145	182	138		170	105	205	257	256		267	266
20	132	136	89	94	178	161	226	266	270	266	265	258
Ср.	137	159	114	94	174	155	216	261	256	269	266	264
Макс.	132	136	89	94	170	105	205	257	243	266	265	258
Мин.	145	182	138	94	178	199	226	266	270	272	267	267

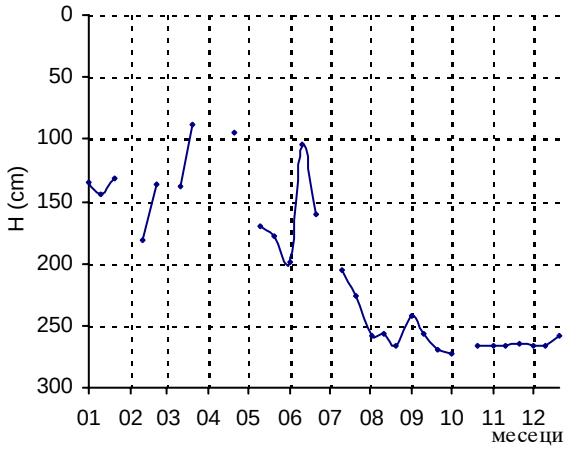

Год. макс: 89 Ср. год: 206 Год. мин: 272

Датум: 20.03.2006. Датум: 01.10.2006.

Шифра станице: П-17 ***Подручје:*** ***Кота "0" (мнм):*** 83.41

Назив пијезометра: Мишар-Сава *Мачва* ***Кота терена (мнм):*** 83.41

Дан	*I*	*II*	*III*	*IV*	*V*	*VI*	*VII*	*VIII*	*IX*	*X*	*XI*	*XII*
01	598	576	527	372	389	431	459		575	630	679	719
10	583	587	482	369	402	392	486		602	645	688	727
20	573	554	368	345	432	420	513		613	656	703	719
Ср.	585	572	459	362	408	414	486		597	644	690	722
Макс.	573	554	368	345	389	392	459		575	630	679	719
Мин.	598	587	527	372	432	431	513		613	656	703	727

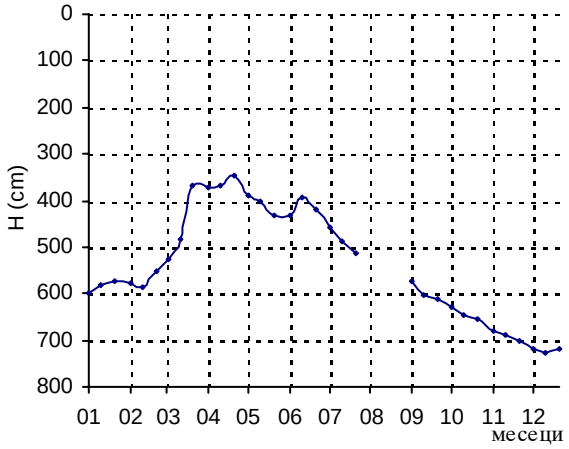

Год. макс: 345 Ср. год: 540 Год. мин: 727

Датум: 20.04.2006. Датум: 10.12.2006.

Шифра станице: П-18 ***Подручје:*** ***Кота "0" (мнм):***

Назив пијезометра: Дувениште *Мачва* ***Кота терена (мнм):***

Дан	***I***	***II***	***III***	***IV***	***V***	***VI***	***VII***	***VIII***	***IX***	***X***	***XI***	***XII***
01	200					242		290	290	315	319	326
10	211	250	190		213	139	252	291	304		323	328
20	219	190	98	114	221	205	267	301	313	317	323	323
Ср.	210	220	144	114	217	195	260	294	302	316	322	326
Макс.	200	190	98	114	213	139	252	290	290	315	319	323
Мин.	219	250	190	114	221	242	267	301	313	317	323	328

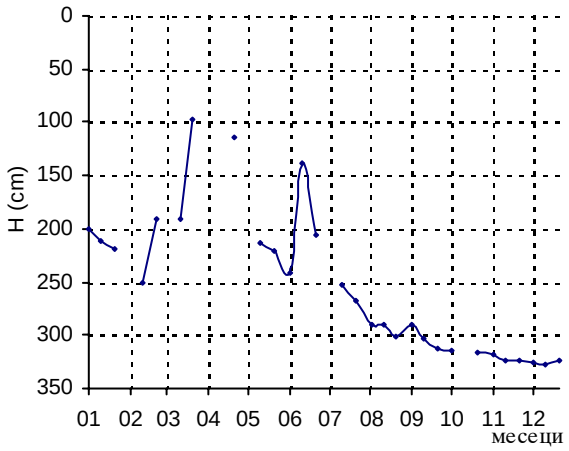

Год. макс: 98 Ср. год: 254 Год. мин: 328

Датум: 20.03.2006. Датум: 10.12.2006.

Шифра станице: П-19 ***Подручје:*** ***Кота "0" (мнм):***

Назив пијезометра: Богосавац *Мачва* ***Кота терена (мнм):***

Дан	***I***	***II***	***III***	***IV***	***V***	***VI***	***VII***	***VIII***	***IX***	***X***	***XI***	***XII***
01	254	292	211	220	270	266		320	361	362	381	387
10	251	237	121	241	281	213		328	364	377	391	409
20	288	218		216	304	265		363	354	383	431	381
Ср.	264	249	166	226	285	248		337	360	374	401	392
Макс.	251	218	121	216	270	213		320	354	362	381	381
Мин.	288	292	211	241	304	266		363	364	383	431	409

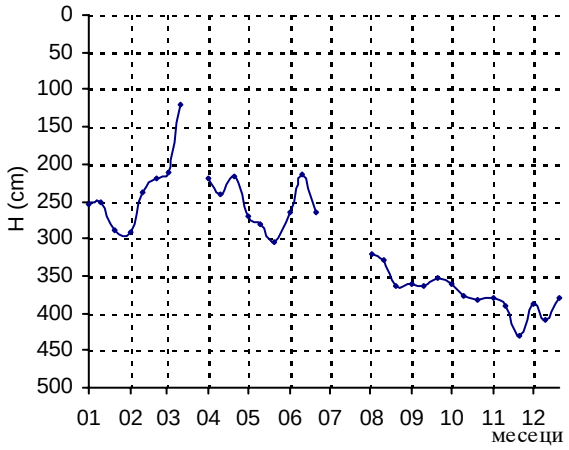

Год. макс: 121 Ср. год: 304 Год. мин: 431

Датум: 10.03.2006. Датум: 20.11.2006.

Шифра станице: П-20 ***Подручје:*** ***Кота "0" (мнм):***

Назив пијезометра: Прњавор *Мачва* ***Кота терена (мнм):***

Дан	***I***	***II***	***III***	***IV***	***V***	***VI***	***VII***	***VIII***	***IX***	***X***	***XI***	***XII***
01		471	456	343	302	330	318	364	400	440	476	498
10		460	448	335	310	303	335	377	414	453	490	506
20		464	410	330	317	300	346	390	423	464	498	510
Ср.		465	438	336	310	311	333	377	412	452	488	505
Макс.		460	410	330	302	300	318	364	400	440	476	498
Мин.		471	456	343	317	330	346	390	423	464	498	510

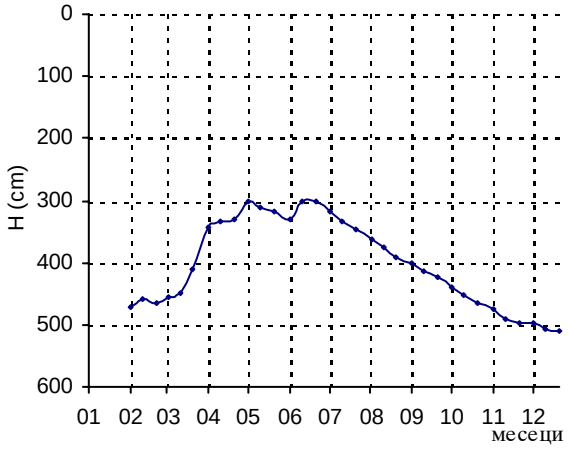

Год. макс: 300 Ср. год: 402 Год. мин: 510

Датум: 20.06.2006. Датум: 20.12.2006.

Шифра станице: П-21 ***Подручје:*** ***Кота "0" (мнм):***

Назив пијезометра: Липолист *Мачва* ***Кота терена (мнм):***

Дан	***I***	***II***	***III***	***IV***	***V***	***VI***	***VII***	***VIII***	***IX***	***X***	***XI***	***XII***
01	160	214	160	111	172	237	214	270	254	243	248	253
10	185	233	152	147	198		237	265	274	237	249	251
20	186	153	28	56	217	177	255	259	280	244	248	247
Ср.	177	200	113	105	196	207	235	265	269	241	248	250
Макс.	160	153	28	56	172	177	214	259	254	237	248	247
Мин.	186	233	160	147	217	237	255	270	280	244	249	253

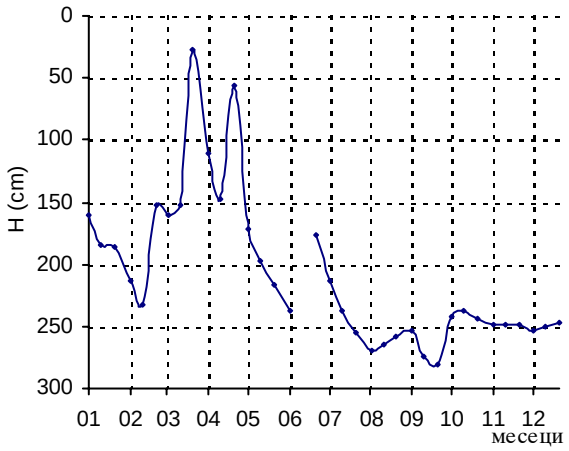

Год. макс: 28 Ср. год: 209 Год. мин: 280

Датум: 20.03.2006. Датум: 20.09.2006.

Шифра станице: П-22 ***Подручје:*** ***Кота "0" (мнм):***

Назив пијезометра: Стража *Мачва* ***Кота терена (мнм):***

Дан	***I***	***II***	***III***	***IV***	***V***	***VI***	***VII***	***VIII***	***IX***	***X***	***XI***	***XII***
01		273	251	178	231	274		307	300		336	338
10		285	246	222	235	201		309	312		334	339
20		273	157	214	253	231		316	323		334	333
Ср.		277	218	205	240	235		311	312		335	337
Макс.		273	157	178	231	201		307	300		334	333
Мин.		285	251	222	253	274		316	323		336	339

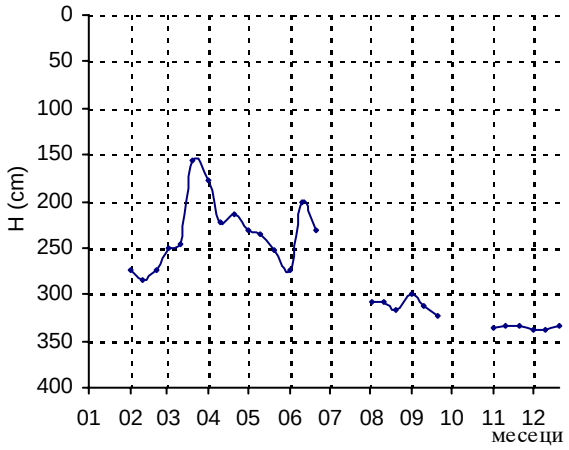

Год. макс: 157 Ср. год: 274 Год. мин: 339

Датум: 20.03.2006. Датум: 10.12.2006.

Шифра станице: П-23 ***Подручје:*** ***Кота "0" (мнм):***

Назив пијезометра: Липнички Шор *Мачва* ***Кота терена (мнм):***

Дан	***I***	***II***	***III***	***IV***	***V***	***VI***	***VII***	***VIII***	***IX***	***X***	***XI***	***XII***
01	236		260			295		328	323	347	355	362
10	242	285	249		262	212	295	331	330	344	358	364
20	252	279	173	197	274	255	311	341	340	350	360	355
Ср.	243	282	227	197	268	254	303	333	331	347	358	360
Макс.	236	279	173	197	262	212	295	328	323	344	355	355
Мин.	252	285	260	197	274	295	311	341	340	350	360	364

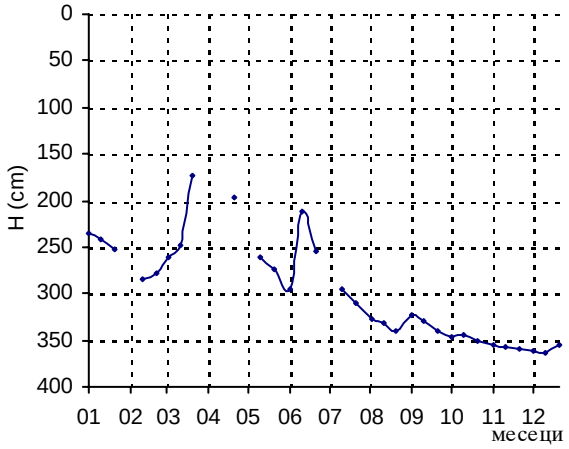

Год. макс: 173 Ср. год: 299 Год. мин: 364

Датум: 20.03.2006. Датум: 10.12.2006.

НИВО ПОДЗЕМНИХ ВОДА (см) *ГОДИНА:* 2006

Шифра станице: П-24 ***Подручје:*** ***Кота "0" (мнм):***

Назив пијезометра: Лозница-поље *Мачва* ***Кота терена (мнм):***

Дан	*I*	*II*	*III*	*IV*	*V*	*VI*	*VII*	*VIII*	*IX*	*X*	*XI*	*XII*
01	340	351	348	282	309	356		397	359	406	420	432
10	336	360	334	310	322	288	365	393	382	402	425	438
20	338	365	246	290	335	327	380	404	393	411	427	426
Ср.	338	359	309	294	322	324	373	398	378	406	424	432
Макс.	336	351	246	282	309	288	365	393	359	402	420	426
Мин.	340	365	348	310	335	356	380	404	393	411	427	438

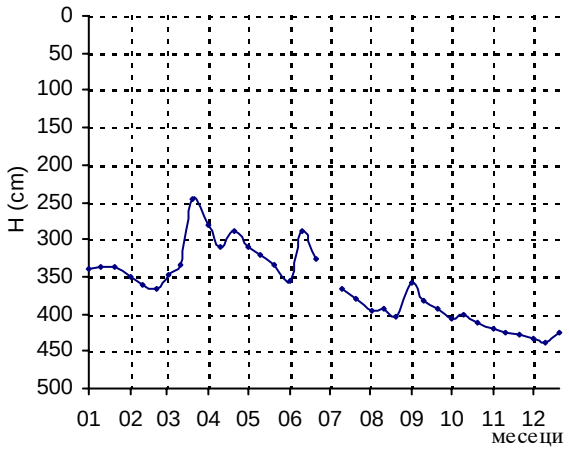

Год. макс: 246 Ср. год: 363 Год. мин: 438

Датум: 20.03.2006. Датум: 10.12.2006.

Шифра станице: Пд-713 ***Подручје:*** ***Кота "0" (мнм):*** 80.86

Назив пијезометра: Хоћај-поље *Мачва* ***Кота терена (мнм):*** 80.86

Дан	*I*	*II*	*III*	*IV*	*V*	*VI*	*VII*	*VIII*	*IX*	*X*	*XI*	*XII*
01			290			310		358	348	368	375	373
10		319	290			278	326	354	352	370	374	376
20		312	268	255		283	334	357	368	370	377	369
Ср.		316	283	255		290	330	356	356	369	375	373
Макс.		312	268	255		278	326	354	348	368	374	369
Мин.		319	290	255		310	334	358	368	370	377	376

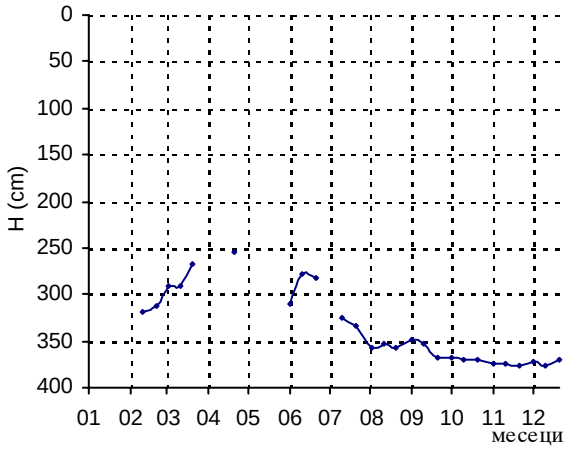

Год. макс: 255 Ср. год: 337 Год. мин: 377

Датум: 20.04.2006. Датум: 20.11.2006.

Шифра станице: Пд-714 ***Подручје:*** ***Кота "0" (мнм):*** 80.13

Назив пијезометра: Хоћај *Мачва* ***Кота терена (мнм):*** 79.69

Дан	*I*	*II*	*III*	*IV*	*V*	*VI*	*VII*	*VIII*	*IX*	*X*	*XI*	*XII*
01			290			300		331	322	346	352	354
10		306	289			275	308	331	332	347	352	354
20		296	275	258		270	314	332	341	350	353	352
Ср.		301	285	258		282	311	331	332	348	352	353
Макс.		296	275	258		270	308	331	322	346	352	352
Мин.		306	290	258		300	314	332	341	350	353	354

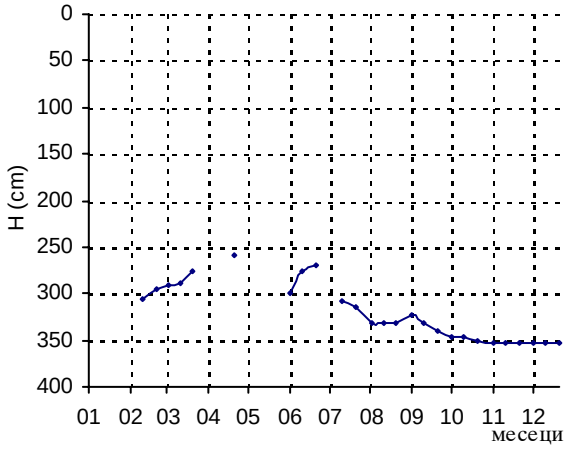

Год. макс: 258 Ср. год: 320 Год. мин: 354

Датум: 20.04.2006. Датум: 01.12.2006.

НИВО ПОДЗЕМНИХ ВОДА (см) *ГОДИНА:* 2006

Шифра станице: Пд-715 ***Подручје:*** ***Кота "0" (мнм):*** 82.47

Назив пијезометра: Глушци *Мачва* ***Кота терена (мнм):*** 82

Дан	*I*	*II*	*III*	*IV*	*V*	*VI*	*VII*	*VIII*	*IX*	*X*	*XI*	*XII*
01	241	251	210	191	214	268	254	329	344	314	365	373
05	228	256	224	197	220	216	263	332	329	316	368	373
10	233	264	222	212	231	186	277	335	320	320	370	374
15	238	266	201	215	241	202	286	339	308	319	371	372
20	243	261	152	166	252	228	297	347	312	323	373	370
25	244	245	138	194	266	240	313	343	313	325	375	364
Ср.	238	257	191	196	237	223	282	338	321	320	370	371
Макс.	228	245	138	166	214	186	254	329	308	314	365	364
Мин.	244	266	224	215	266	268	313	347	344	325	375	374

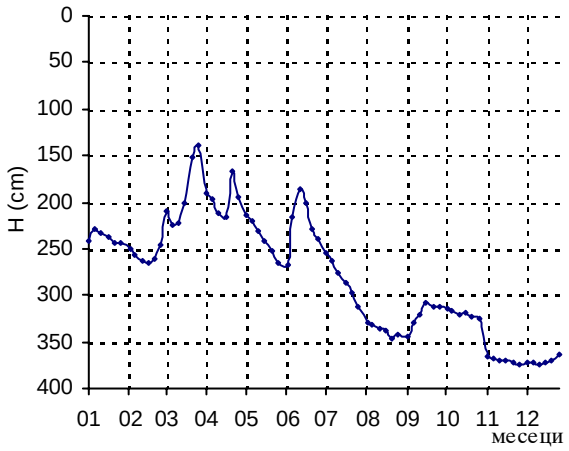

Год. макс: 138 Ср. год: 279 Год. мин: 375

Датум: 25.03.2006. Датум: 25.11.2006.

Шифра станице: Пд-716 ***Подручје:*** ***Кота "0" (мнм):*** 83.26

Назив пијезометра: Богатић-противградна *Мачва* ***Кота терена (мнм):*** 82.89

Дан	*I*	*II*	*III*	*IV*	*V*	*VI*	*VII*	*VIII*	*IX*	*X*	*XI*	*XII*
01	200		188			233		298	298	335	337	340
10	200	230	198		204	173	243	300	316	332	338	340
20	212	200	139	150	215	199	255	313	329	335	338	332
Ср.	204	215	175	150	210	202	249	304	314	334	338	337
Макс.	200	200	139	150	204	173	243	298	298	332	337	332
Мин.	212	230	198	150	215	233	255	313	329	335	338	340

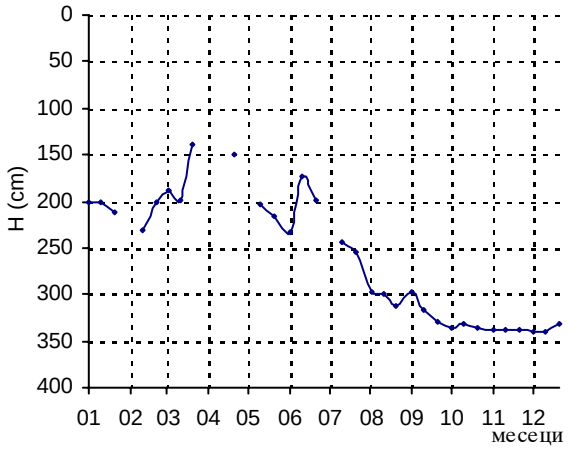

Год. макс: 139 Ср. год: 262 Год. мин: 340

Датум: 20.03.2006. Датум: 01.12.2006.

Шифра станице: Пд-717 ***Подручје:*** ***Кота "0" (мнм):*** 87.83

Назив пијезометра: Клење *Мачва* ***Кота терена (мнм):*** 87.83

Дан	*I*	*II*	*III*	*IV*	*V*	*VI*	*VII*	*VIII*	*IX*	*X*	*XI*	*XII*
01	366		330			292		351	384	409	428	440
10	353	347	323		258	252	310	360	392	416	432	443
20	345	341	257	204	269	262	325	374	404	422	436	445
Ср.	355	344	303	204	264	269	318	362	393	416	432	443
Макс.	345	341	257	204	258	252	310	351	384	409	428	440
Мин.	366	347	330	204	269	292	325	374	404	422	436	445

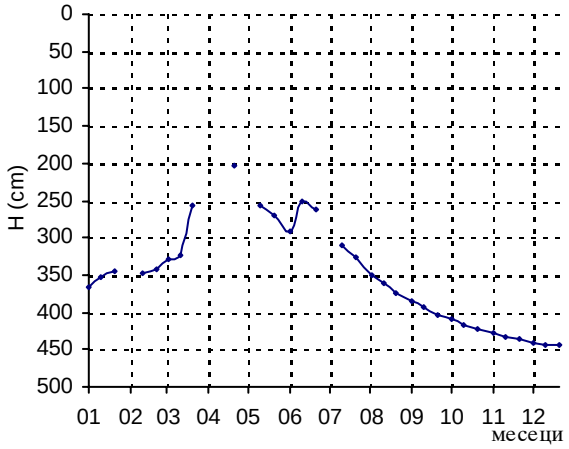

Год. макс: 204 Ср. год: 354 Год. мин: 445

Датум: 20.04.2006. Датум: 20.12.2006.

НИВО ПОДЗЕМНИХ ВОДА (см) *ГОДИНА:* 2006

Шифра станице: Пд-718 ***Подручје:*** ***Кота "0" (мнм):*** 89.32

Назив пијезометра: Бадовинци *Мачва* ***Кота терена (мнм):*** 89.03

Дан	*I*	*II*	*III*	*IV*	*V*	*VI*	*VII*	*VIII*	*IX*	*X*	*XI*	*XII*
01	401		363			307		365	406	432	454	542
10	389	380	361		279	286	327	376	413	439	457	541
20	380	377	312	244	289	264	340	391	426	446	460	534
Ср.	390	379	345	244	284	286	334	377	415	439	457	539
Макс.	380	377	312	244	279	264	327	365	406	432	454	534
Мин.	401	380	363	244	289	307	340	391	426	446	460	542

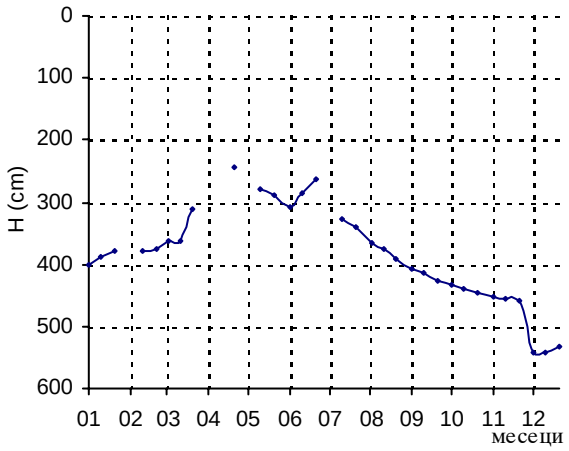

Год. макс: 244 Ср. год: 386 Год. мин: 542

Датум: 20.04.2006. Датум: 01.12.2006.

Шифра станице: Пд-719 ***Подручје:*** ***Кота "0" (мнм):*** 94.87

Назив пијезометра: Горње Поље *Мачва* ***Кота терена (мнм):*** 94.87

Дан	*I*	*II*	*III*	*IV*	*V*	*VI*	*VII*	*VIII*	*IX*	*X*	*XI*	*XII*
01	471		455			395		462	497	523	538	542
10	456	469	442		369	388	430	471	503	529	530	541
20	466	469	400	359	379	388	444	491	519	530	540	534
Ср.	464	469	432	359	374	390	437	475	506	527	536	539
Макс.	456	469	400	359	369	388	430	462	497	523	530	534
Мин.	471	469	455	359	379	395	444	491	519	530	540	542

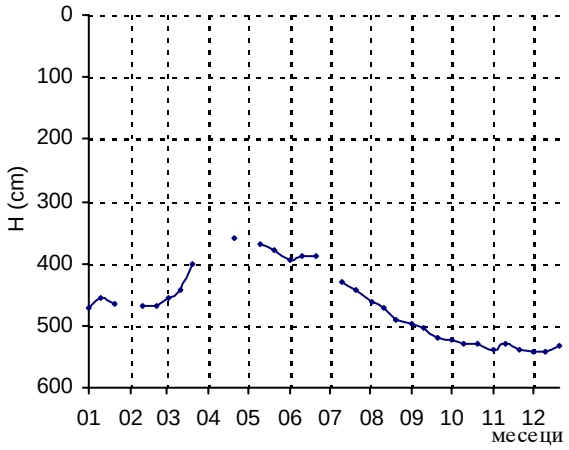

Год. макс: 359 Ср. год: 469 Год. мин: 542

Датум: 20.04.2006. Датум: 01.12.2006.

Шифра станице: Пд-7110 ***Подручје:*** ***Кота "0" (мнм):*** 96.12

Назив пијезометра: Шишиновача *Мачва* ***Кота терена (мнм):*** 96.12

Дан	*I*	*II*	*III*	*IV*	*V*	*VI*	*VII*	*VIII*	*IX*	*X*	*XI*	*XII*
01	467		450			387		455	490	514	530	535
10	450	464	439		363	384	423	464	495	521	522	533
20	461	464	400	355	372	381	437	484	511	521	532	526
Ср.	459	464	430	355	368	384	430	468	499	519	528	531
Макс.	450	464	400	355	363	381	423	455	490	514	522	526
Мин.	467	464	450	355	372	387	437	484	511	521	532	535

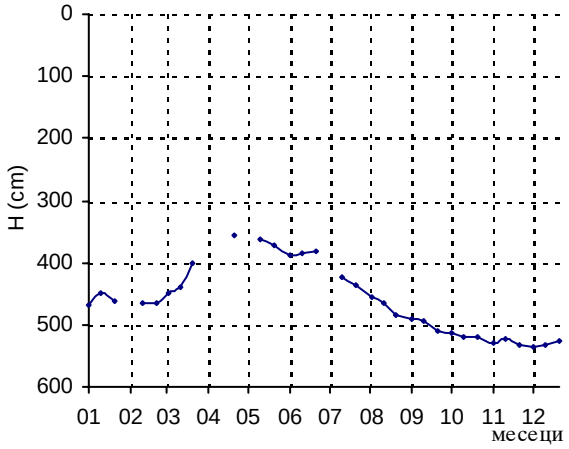

Год. макс: 355 Ср. год: 462 Год. мин: 535

Датум: 20.04.2006. Датум: 01.12.2006.

НИВО ПОДЗЕМНИХ ВОДА (см) *ГОДИНА:* 2006

Шифра станице: Пд-7111 ***Подручје:*** ***Кота "0" (мнм):*** 98.69

Назив пијезометра: Пуревине *Мачва* ***Кота терена (мнм):*** 98.69

Дан	*I*	*II*	*III*	*IV*	*V*	*VI*	*VII*	*VIII*	*IX*	*X*	*XI*	*XII*
01	350		388			391		449	448	523	522	495
10	405	428	370		358	349	427	488	503	520	476	495
20	425	409	337	343	370	393	452	497	513	497	527	465
Ср.	393	419	365	343	364	378	440	478	488	513	508	485
Макс.	350	409	337	343	358	349	427	449	448	497	476	465
Мин.	425	428	388	343	370	393	452	497	513	523	527	495

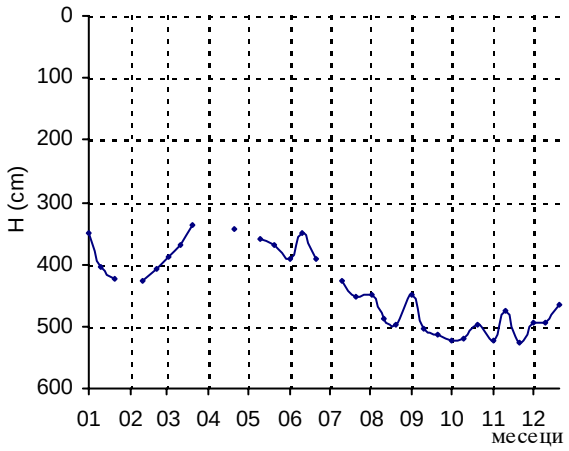

Год. макс: 337 Ср. год: 439 Год. мин: 527

Датум: 20.03.2006. Датум: 20.11.2006.

Шифра станице: Пд-721 ***Подручје:*** ***Кота "0" (мнм):*** 77.23

Назив пијезометра: Дреновац *Мачва* ***Кота терена (мнм):*** 76.96

Дан	*I*	*II*	*III*	*IV*	*V*	*VI*	*VII*	*VIII*	*IX*	*X*	*XI*	*XII*
01	152	188	150	45	67	146	172	246	256	277	299	308
05	142	203	146	57	75	127	184	259	254	280	299	309
10	133	218	132	67	84	83	200	262	268	286	302	308
15	150	216	96	66	100	111	212	267	275	291	303	306
20	163	205	74	48	125	126	222	275	276	294	306	297
25	172	164	39	59	140	160	237	276	273	296	307	286
Ср.	152	199	106	57	99	126	205	264	267	287	303	302
Макс.	133	164	39	45	67	83	172	246	254	277	299	286
Мин.	172	218	150	67	140	160	237	276	276	296	307	309

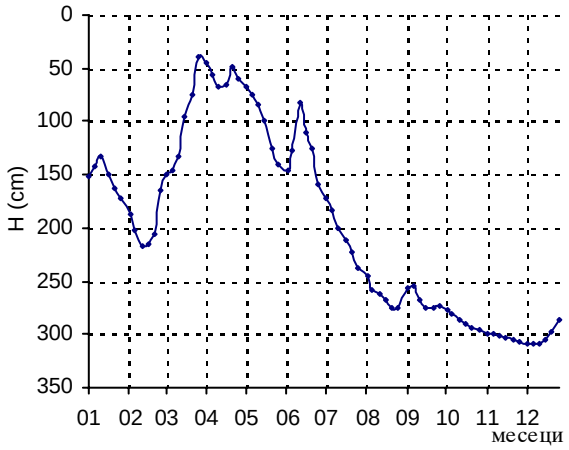

Год. макс: 39 Ср. год: 197 Год. мин: 309

Датум: 25.03.2006. Датум: 05.12.2006.

Шифра станице: Пд-722 ***Подручје:*** ***Кота "0" (мнм):*** 78.7

Назив пијезометра: Дреновац *Мачва* ***Кота терена (мнм):*** 78.34

Дан	*I*	*II*	*III*	*IV*	*V*	*VI*	*VII*	*VIII*	*IX*	*X*	*XI*	*XII*
01	263	254	230	158	157	213	207	269	301	312	327	336
05	257	259	226	162	165	200	216	270	306	317	329	336
10	253	262	211	166	177	171	228	277	304	320	330	336
15	252	260	169	163	188	178	240	282	305	322	332	337
20	251	257	142	146	200	188	246	291	305	324	332	338
25	247	243	130	149	206	200	256	297	308	325	333	336
Ср.	254	256	185	157	182	192	232	281	305	320	331	337
Макс.	247	243	130	146	157	171	207	269	301	312	327	336
Мин.	263	262	230	166	206	213	256	297	308	325	333	338

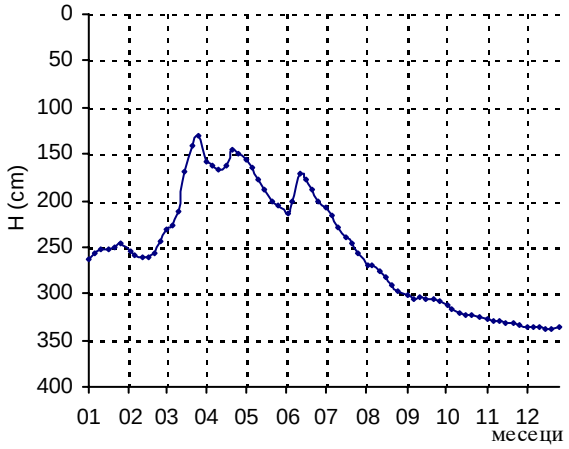

Год. макс: 130 Ср. год: 253 Год. мин: 338

Датум: 25.03.2006. Датум: 20.12.2006.

НИВО ПОДЗЕМНИХ ВОДА (см) ГОДИНА: 2006

Шифра станице: Пд-723 **Подручје:** **Кота "0" (мнм):** 80.98

Назив пијезометра: Шеварице *Мачва* **Кота терена (мнм):** 80.95

Дан	I	II	III	IV	V	VI	VII	VIII	IX	X	XI	XII
01	342	330	298	221	246	318		372	406	428	440	448
05	333	336	296	234	264	292		379	408	429	441	448
10	330	340	295	246	273	266		394	414	433	443	449
15	328	344	278	243	286	267		398	417	434	445	450
20	327	321	233	241	293	278		401	422	436	445	
25	326	313	192	238	302	296		404	423	437	447	447
Ср.	331	331	265	237	277	286		391	415	433	444	448
Макс.	326	313	192	221	246	266		372	406	428	440	447
Мин.	342	344	298	246	302	318		404	423	437	447	450

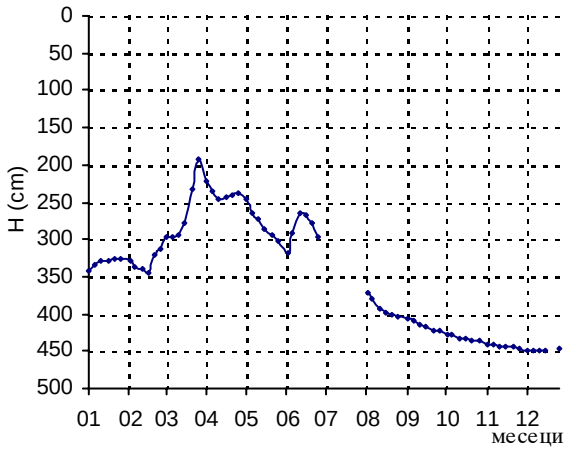

Год. макс: 192 Ср. год: 349 Год. мин: 450

Датум: 25.03.2006. Датум: 15.12.2006.

Шифра станице: Пд-724 **Подручје:** **Кота "0" (мнм):** 80.88

Назив пијезометра: Причиновић *Мачва* **Кота терена (мнм):** 80.54

Дан	I	II	III	IV	V	VI	VII	VIII	IX	X	XI	XII
01	192	137	161	112	145	195	172	276	303	312	335	336
05	193	150	162	123	158	205	186	280	305	322	336	334
10	197	152	165	120	158	150	202	284	308	330	336	336
15	204	150	145	112	170	154	240	294	315	331	335	334
20	171	151	111	91	191	161	258	300	318	335	332	335
25	154	161	78	130	201	170	266	305	317	336	335	335
Ср.	185	150	137	115	171	173	221	290	311	328	335	335
Макс.	154	137	78	91	145	150	172	276	303	312	332	334
Мин.	204	161	165	130	201	205	266	305	318	336	336	336

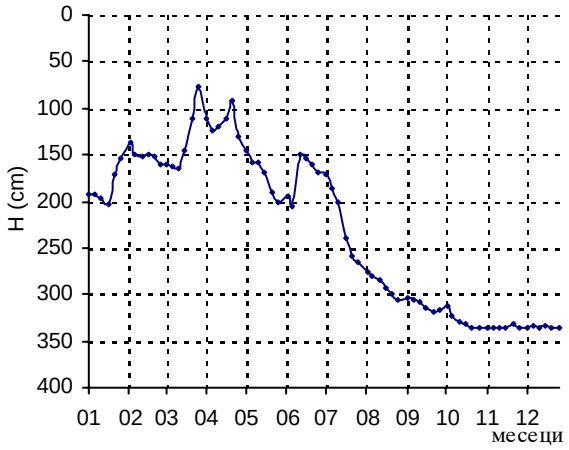

Год. макс: 78 Ср. год: 229 Год. мин: 336

Датум: 25.03.2006. Датум: 25.10.2006.

Шифра станице: Пд-725 **Подручје:** **Кота "0" (мнм):** 81.21

Назив пијезометра: М.Метковић *Мачва* **Кота терена (мнм):** 81.02

Дан	I	II	III	IV	V	VI	VII	VIII	IX	X	XI	XII
01		174	128	104	135	198	167	248	280	290	301	300
05		180	139	112	148	135	181	256	283	296	304	295
10		187	145	125	160	118	197	261	285	301	295	301
15		193	98	132	168	131	210	269	279	304	298	295
20		152	95	92	177	156	223	274	275	302	294	290
25		124	76	109	192	159	237	281	282	299	299	276
Ср.		168	114	112	163	150	203	265	281	299	299	293
Макс.		124	76	92	135	118	167	248	275	290	294	276
Мин.		193	145	132	192	198	237	281	285	304	304	301

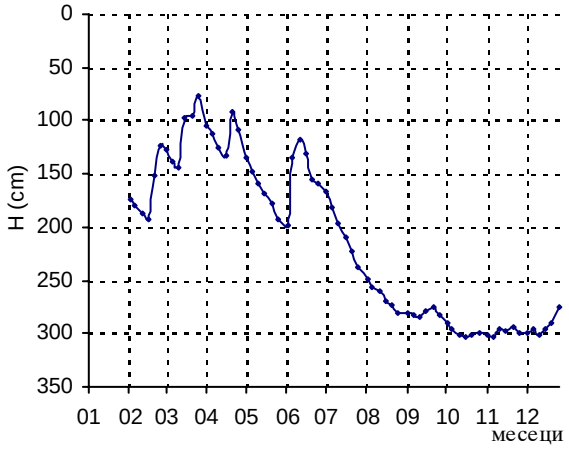

Год. макс: 76 Ср. год: 213 Год. мин: 304

Датум: 25.03.2006. Датум: 15.10.2006.

НИВО ПОДЗЕМНИХ ВОДА (см) ***ГОДИНА:*** 2006

Шифра станице: Пд-726 ***Подручје:*** ***Кота "0" (мнм):*** 83.7

Назив пијезометра: Богатић *Мачва* ***Кота терена (мнм):*** 83.21

Дан	***I***	***II***	***III***	***IV***	***V***	***VI***	***VII***	***VIII***	***IX***	***X***	***XI***	***XII***
01	210					244		289	290	320	323	324
10	212	240	215		221	180	250	292	303	316	323	324
20	223	212	161	171	230	212	261	303	316	318	322	317
Ср.	215	226	188	171	226	212	256	295	303	318	323	322
Макс.	210	212	161	171	221	180	250	289	290	316	322	317
Мин.	223	240	215	171	230	244	261	303	316	320	323	324

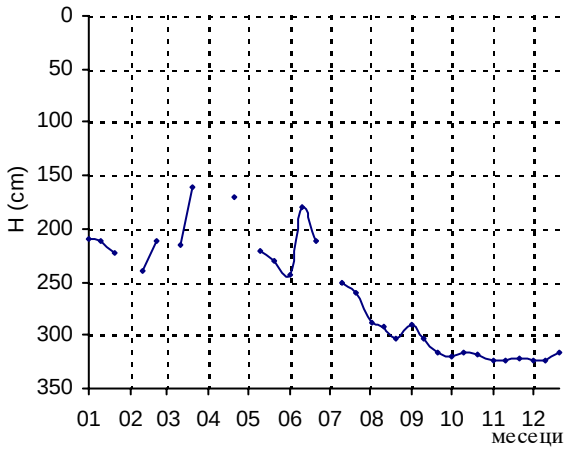

Год. макс: 161 Ср. год: 264 Год. мин: 324

Датум: 20.03.2006. Датум: 01.12.2006.

Подручје

ПАНЧЕВАЧКИ РИТ

ПОДРУЧЈЕ

ПАНЧЕВАЧКИ РИТ

Шифра станице: 163 ***Подручје:*** ***Кота "0" (мнм):*** 73.79

Назив пијезометра: Борча-дубок *Панчевачки рит* ***Кота терена (мнм):*** 73.39

Дан	***I***	***II***	***III***	***IV***	***V***	***VI***	***VII***	***VIII***	***IX***	***X***	***XI***	***XII***
10				200	218	224	261	305	312	329	334	334
20				194	233	226	276	315	322	331	335	335
30				204	248	239	291	305	324	331	340	340
Ср.				199	233	230	276	308	319	330	336	336
Макс.				194	218	224	261	305	312	329	334	334
Мин.				204	248	239	291	315	324	331	340	340

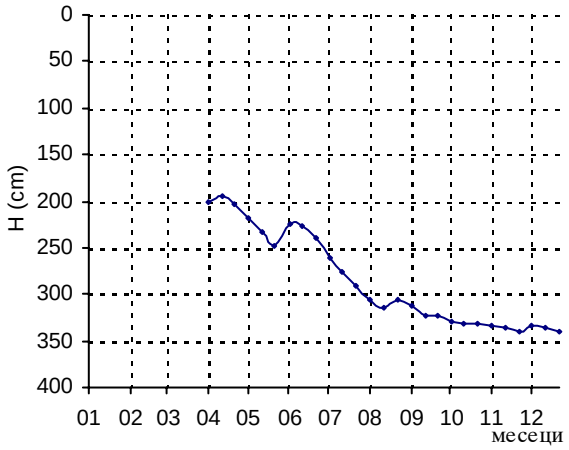

Год. макс: 194 Ср. год: 285 Год. мин: 340

Датум: 20.04.2006. T (°C) ☐ Датум: 30.11.2006.

Шифра станице: 164 ***Подручје:*** ***Кота "0" (мнм):*** 72.52

Назив пијезометра: Борча *Панчевачки рит* ***Кота терена (мнм):*** 72.2

Дан	***I***	***II***	***III***	***IV***	***V***	***VI***	***VII***	***VIII***	***IX***	***X***	***XI***	***XII***
10				202	220	226	263	303	310	327	332	332
20				196	235	228	278	313	320	329	333	333
30				206	250	241	293	303	322	331	338	338
Ср.				201	235	232	278	306	317	329	334	334
Макс.				196	220	226	263	303	310	327	332	332
Мин.				206	250	241	293	313	322	331	338	338

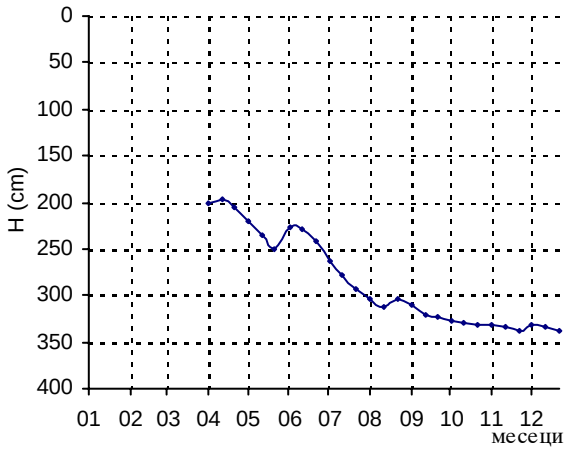

Год. макс: 196 Ср. год: 285 Год. мин: 338

Датум: 20.04.2006. T (°C) ☐ Датум: 30.11.2006.

Шифра станице: 165 ***Подручје:*** ***Кота "0" (мнм):*** 71.76

Назив пијезометра: Чуварница-дубок *Панчевачки рит* ***Кота терена (мнм):*** 71.34

Дан	***I***	***II***	***III***	***IV***	***V***	***VI***	***VII***	***VIII***	***IX***	***X***	***XI***	***XII***
01								145	144	151	153	144
05							102	152	148	153	151	142
10					153		110	158	150		150	140
15							110	154	155	155	147	139
20							119	153	155	154	146	136
25							145	154	152	152	145	138
Ср.					153		117	153	151	153	149	140
Макс.					153		102	145	144	151	145	136
Мин.					153		145	158	155	155	153	144

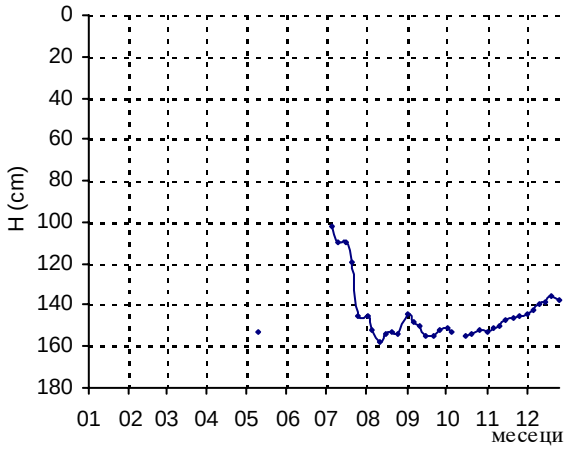

Год. макс: 102 Ср. год: 144 Год. мин: 158

Датум: 05.07.2006. T (°C) ☐ Датум: 10.08.2006.

НИВО ПОДЗЕМНИХ ВОДА (см) *ГОДИНА:* 2006

Шифра станице: 166 ***Подручје:*** ***Кота "0" (мнм):*** 71.88

Назив пијезометра: Чуварница *Панчевачки рит* ***Кота терена (мнм):*** 71.51

Дан	*I*	*II*	*III*	*IV*	*V*	*VI*	*VII*	*VIII*	*IX*	*X*	*XI*	*XII*
01								143	142	149	151	142
05							94	150	145	151	149	140
10							100	155	148	155	147	138
15							107	152	152	153	145	137
20							115	151	153	152	144	134
25							140	151	151	150	142	136
Ср.							111	150	149	152	146	138
Макс.							94	143	142	149	142	134
Мин.							140	155	153	155	151	142

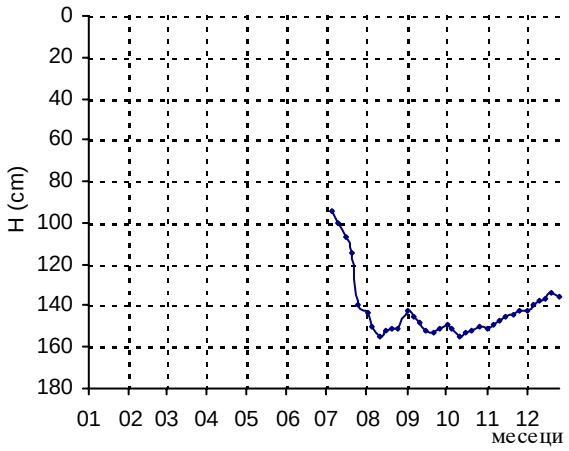

Год. макс: 94 Ср. год: 142 Год. мин: 155

Датум: 05.07.2006. T (°C) ☐ Датум: 10.08.2006.

Подручје

ПОДУНАВЉЕ

ПОДРУЧЈЕ

П О Д У Н А В Љ Е

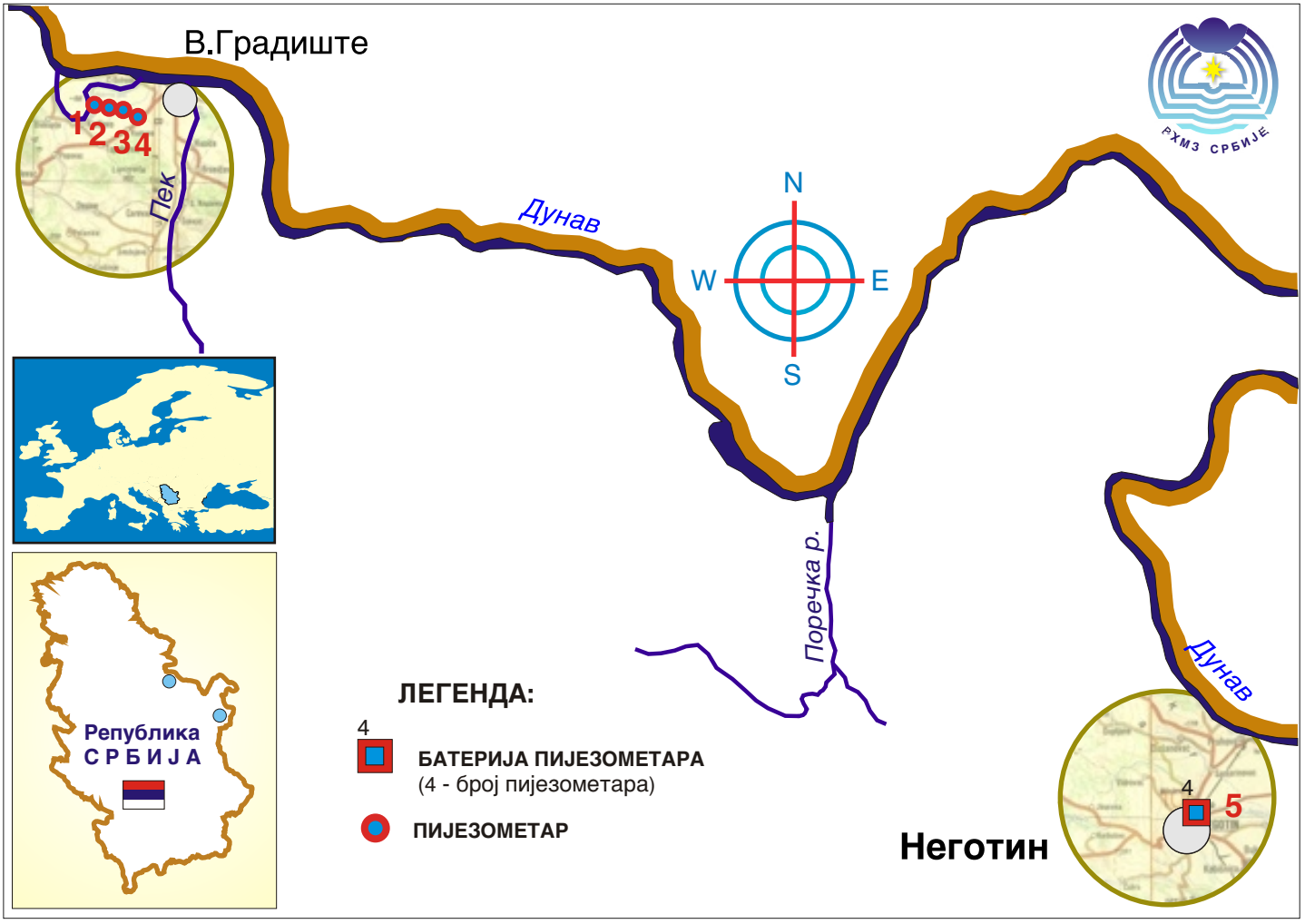

НИВО ПОДЗЕМНИХ ВОДА (см) ГОДИНА: 2006

Шифра станице: 601 **Подручје:** **Кота "0" (мнм):** 70.79

Назив пијезометра: Циглана *Подунавље* **Кота терена (мнм):** 70.53

Дан	I	II	III	IV	V	VI	VII	VIII	IX	X	XI	XII
01	657	644	620	601	615	666	652	677	683	653	675	670
10	651	641	613	590	635	611	659	691	662	661	651	674
20	643	623	611	595	658	643	671	688	651	673	666	642
Ср.	650	636	615	595	636	640	661	685	665	662	664	662
Макс.	643	623	611	590	615	611	652	677	651	653	651	642
Мин.	657	644	620	601	658	666	671	691	683	673	675	674

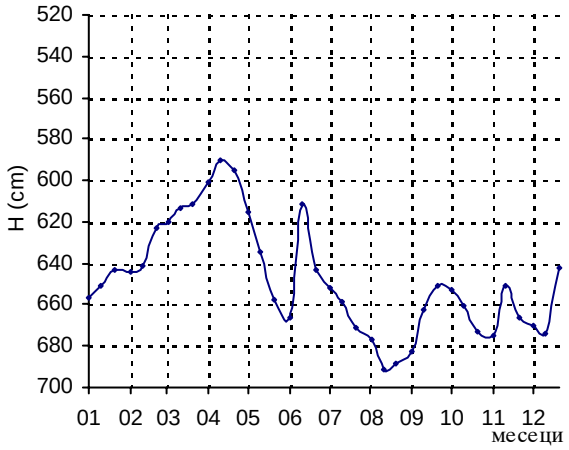

Год. макс: 590 Ср. год: 648 Год. мин: 691

Датум: 10.04.2006. T (°C) ☐ Датум: 10.08.2006.

Шифра станице: 602 **Подручје:** **Кота "0" (мнм):** 69.36

Назив пијезометра: Влашки гај *Подунавље* **Кота терена (мнм):** 68.85

Дан	I	II	III	IV	V	VI	VII	VIII	IX	X	XI	XII
01	244	230	185		185	221	208	233	241	272	293	288
10	240	225	159	149	197		213	249	255	281	259	291
20	233	198	161	157	216	199	231	245	270	288	282	249
Ср.	239	218	168	153	199	210	217	242	255	280	278	276
Макс.	233	198	159	149	185	199	208	233	241	272	259	249
Мин.	244	230	185	157	216	221	231	249	270	288	293	291

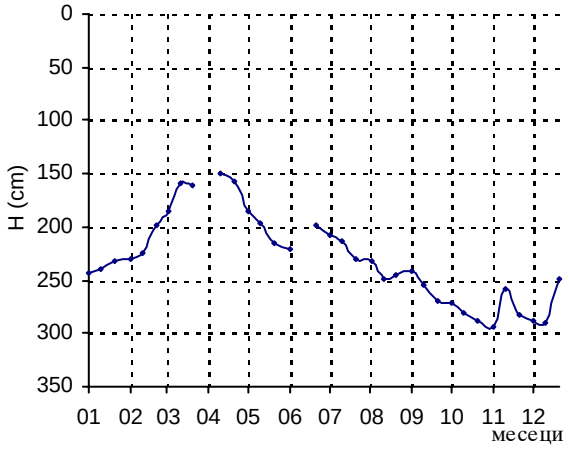

Год. макс: 149 Ср. год: 231 Год. мин: 293

Датум: 10.04.2006. T (°C) ☐ Датум: 01.11.2006.

Шифра станице: 603 **Подручје:** **Кота "0" (мнм):** 70.99

Назив пијезометра: Царине *Подунавље* **Кота терена (мнм):** 70.55

Дан	I	II	III	IV	V	VI	VII	VIII	IX	X	XI	XII
01	291	259	199	161	188	236	235	252	284	344	363	342
10	289	254	163	153	205	189	241	263	315	355	331	345
20	280	211	168	159	220	229	250	259	330	361	352	306
Ср.	287	241	177	158	204	218	242	258	310	353	349	331
Макс.	280	211	163	153	188	189	235	252	284	344	331	306
Мин.	291	259	199	161	220	236	250	263	330	361	363	345

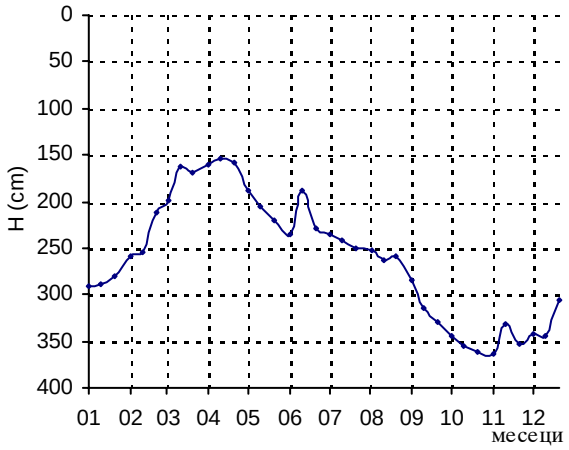

Год. макс: 153 Ср. год: 261 Год. мин: 363

Датум: 10.04.2006. T (°C) ☐ Датум: 01.11.2006.

НИВО ПОДЗЕМНИХ ВОДА (см) ***ГОДИНА:*** 2006

Шифра станице: 604 ***Подручје:*** ***Кота "0" (мнм):*** 72.72

Назив пијезометра: Кумане *Подунавље* ***Кота терена (мнм):*** 72.18

Дан	***I***	***II***	***III***	***IV***	***V***	***VI***	***VII***	***VIII***	***IX***	***X***	***XI***	***XII***
01	208	203	151	132	164	213	199	225	232	281	301	293
10	201	196	136	125	182	135	203	241	255	290	268	295
20	195	159	140	132	203	192	222	238	270	298	288	246
Ср.	201	186	142	130	183	180	208	235	252	290	286	278
Макс.	195	159	136	125	164	135	199	225	232	281	268	246
Мин.	208	203	151	132	203	213	222	241	270	298	301	295

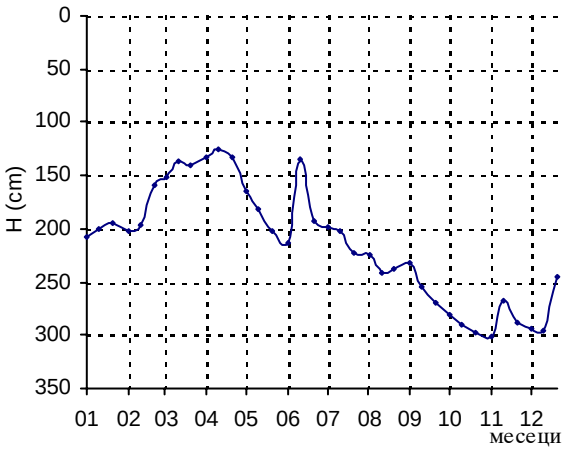

Год. макс: 125 Ср. год: 214 Год. мин: 301

Датум: 10.04.2006. T (°C) ☐ Датум: 01.11.2006.

Подручје

БАЧКА

ПОДРУЧЈЕ
Б А Ч К А

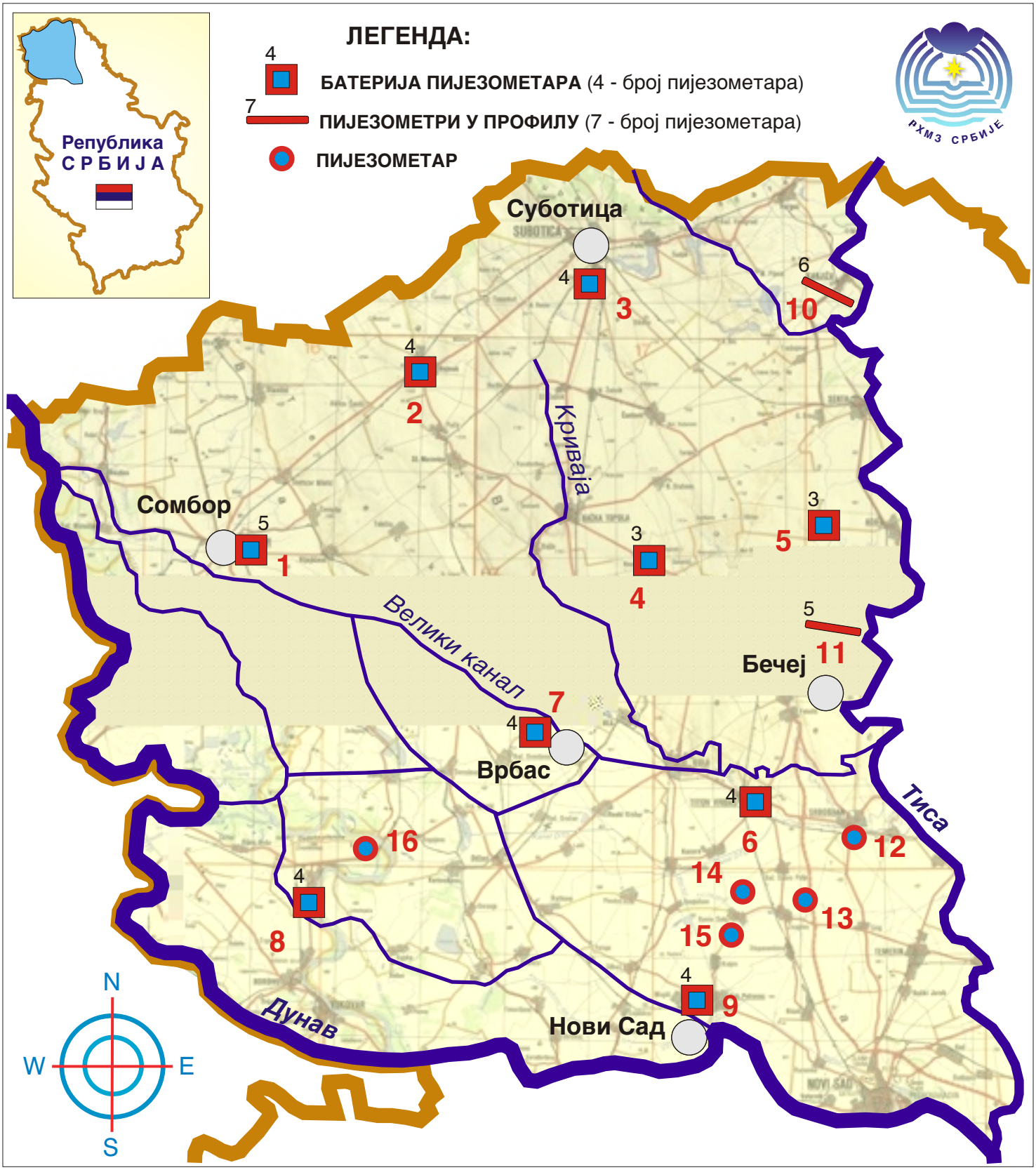

НИВО ПОДЗЕМНИХ ВОДА (см) ГОДИНА: 2006

Шифра станице: 0011 **Подручје:** **Кота "0" (мнм):** 86.95

Назив пијезометра: Сомбор-ГМС (С-1) *Бачка* **Кота терена (мнм):** 86.79

Дан	I	II	III	IV	V	VI	VII	VIII	IX	X	XI	XII
01	195	170	162	137	98	136	154	241	302	339		374
05	191	175	167	130	103	111	162	249	298	344	364	377
10	169	178	157	127	108	108	169	256	311	349	370	384
15	164	177	149	83	115	111	174	268	319	352	371	386
20	161	177	146	83	121	111	203	280	326	355	371	383
25	166	175	133	91	125	132	217	291	327	363	373	384
Ср.	174	175	152	109	112	118	180	264	314	350	370	381
Макс.	161	170	133	83	98	108	154	241	298	339	364	374
Мин.	195	178	167	137	125	136	217	291	327	363	373	386

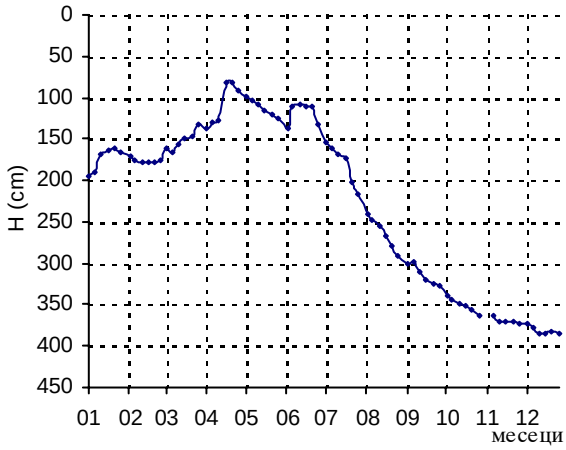

Год. макс: 83 Ср. год: 223 Год. мин: 386

Датум: 15.04.2006. T (°C) ☑ Датум: 15.12.2006.

Шифра станице: 0011/1 **Подручје:** **Кота "0" (мнм):** 87.05

Назив пијезометра: Сомбор (С-1/1) *Бачка* **Кота терена (мнм):** 86.83

Дан	I	II	III	IV	V	VI	VII	VIII	IX	X	XI	XII
01	194	169	155	138	104	124	142	236	302	344		383
10	163	176	150	125	108	99	160	257	318	348	374	387
20	142	177	144	86	117	118	194	279	334	350	379	393
Ср.	166	174	150	116	110	114	165	257	318	347	377	388
Макс.	142	169	144	86	104	99	142	236	302	344	374	383
Мин.	194	177	155	138	117	124	194	279	334	350	379	393

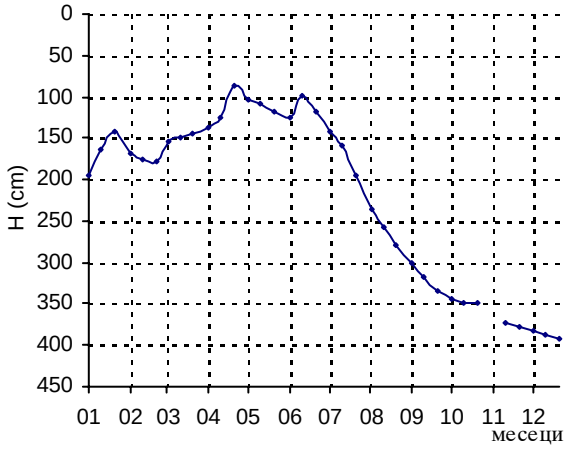

Год. макс: 86 Ср. год: 219 Год. мин: 393

Датум: 20.04.2006. T (°C) ☑ Датум: 20.12.2006.

Шифра станице: 0011/2 **Подручје:** **Кота "0" (мнм):** 86.99

Назив пијезометра: Сомбор (С-1/2) *Бачка* **Кота терена (мнм):** 86.83

Дан	I	II	III	IV	V	VI	VII	VIII	IX	X	XI	XII
01	200	162	149	116	102	119	137	229	300	338		380
10	167	170	148	119	103	96	163	245	310	СУВ	368	383
20	139	170	140	80	110	115	188	274	322	356	373	384
Ср.	169	167	146	105	105	110	163	249	311	347	371	382
Макс.	139	162	140	80	102	96	137	229	300	338	368	380
Мин.	200	170	149	119	110	119	188	274	322	356	373	384

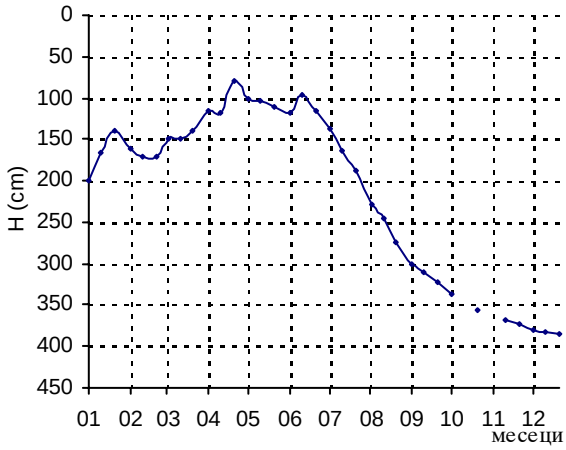

Год. макс: 80 Ср. год: 210 Год. мин: 384

Датум: 20.04.2006. T (°C) ☐ Датум: 20.12.2006.

Шифра станице: 0011/3 ***Подручје:*** ***Кота "0" (мнм):*** 87.04

Назив пијезометра: Сомбор (С-1/3) *Бачка* ***Кота терена (мнм):*** 86.87

Дан	*I*	*II*	*III*	*IV*	*V*	*VI*	*VII*	*VIII*	*IX*	*X*	*XI*	*XII*
01	188	167	154	120	103		139	231	300	СУВ		СУВ
10	163	173	151	125	105		165	248	312	СУВ	СУВ	СУВ
20	136	173	143	85	115		191	278	СУВ	СУВ	СУВ	СУВ
Ср.	162	171	149	110	108		165	252	306			
Макс.	136	167	143	85	103		139	231	300			
Мин.	188	173	154	125	115		191	278	312			

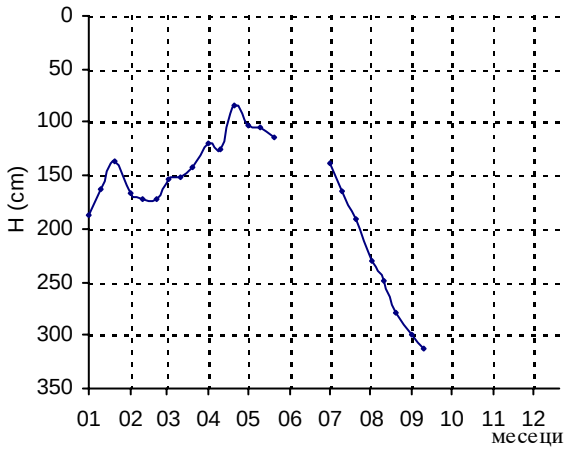

Год. макс: 85 Ср. год: 172 Год. мин: 312

Датум: 20.04.2006. Т (°C) ☐ Датум: 10.09.2006.

Шифра станице: 0011/Д ***Подручје:*** ***Кота "0" (мнм):*** 86.79

Назив пијезометра: Сомбор (С-1/Д) *Бачка* ***Кота терена (мнм):*** 86.73

Дан	*I*	*II*	*III*	*IV*	*V*	*VI*	*VII*	*VIII*	*IX*	*X*	*XI*	*XII*
01	170	158	144	120	84	122	140	226	277	325		361
05	184	169	149	110	90	98	144	231	290	328	350	363
10	153	161	146	113	94	95	152	244	296	332	356	369
15	149	158	139	64	102	99	157	251	304	337	356	370
20	145	164	133	68	108	109	191	267	305	325	359	368
25	150	161	119	75	120	123	201	279	310	347	359	368
Ср.	159	162	138	92	100	108	164	250	297	332	356	367
Макс.	145	158	119	64	84	95	140	226	277	325	350	361
Мин.	184	169	149	120	120	123	201	279	310	347	359	370

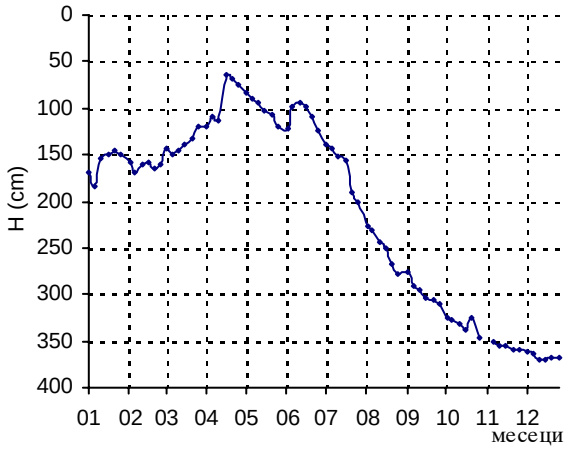

Год. макс: 64 Ср. год: 208 Год. мин: 370

Датум: 15.04.2006. Т (°C) ☑ Датум: 15.12.2006.

Шифра станице: 0021 ***Подручје:*** ***Кота "0" (мнм):*** 119.55

Назив пијезометра: Алекса Шантић-парк (АШ-1) *Бачка* ***Кота терена (мнм):*** 119.43

Дан	*I*	*II*	*III*	*IV*	*V*	*VI*	*VII*	*VIII*	*IX*	*X*	*XI*	*XII*
01	636	630	624	612	600	595	584	590	597	609	621	625
10	640	628	623	612	598	589	577	582	601	612	623	629
20	624	622	614	606	595	582	589	595	603	613	626	634
Ср.	633	627	620	610	598	589	583	589	600	611	623	629
Макс.	624	622	614	606	595	582	577	582	597	609	621	625
Мин.	640	630	624	612	600	595	589	595	603	613	626	634

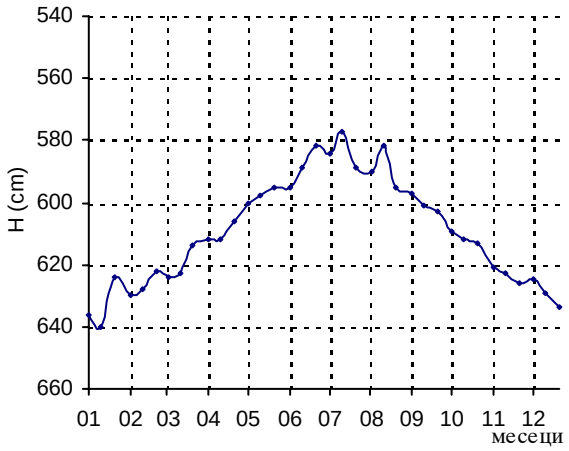

Год. макс: 577 Ср. год: 609 Год. мин: 640

Датум: 10.07.2006. Т (°C) ☑ Датум: 10.01.2006.

НИВО ПОДЗЕМНИХ ВОДА (см) ГОДИНА: 2006

Шифра станице: 0021/1 **Подручје:** **Кота "0" (мнм):** 119.57

Назив пијезометра: Алекса Шантић-парк (АШ-1/1) *Бачка* **Кота терена (мнм):** 119.41

Дан	I	II	III	IV	V	VI	VII	VIII	IX	X	XI	XII
01	627	620		618	567	562	556	566	589	602	615	623
05	624	609		591	568	561	557	570	590	602	618	627
10	618	607		587	560	558	559	572	593	607	618	631
15	619	604		585	560	555	561	577	590	608	620	625
20	614	606		578	558	554	562	579	598	607	622	630
25	614	605		571	561	552	563	581	603	611	622	630
Ср.	619	609		588	562	557	560	574	594	606	619	628
Макс.	614	604		571	558	552	556	566	589	602	615	623
Мин.	627	620		618	568	562	563	581	603	611	622	631

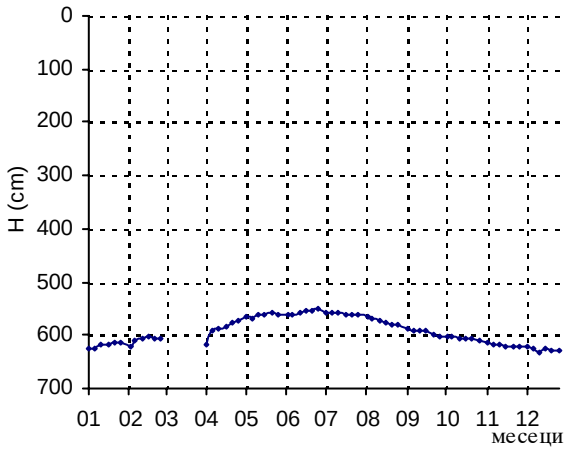

Год. макс: 552 Ср. год: 592 Год. мин: 631

Датум: 25.06.2006. T (°C) ☑ Датум: 10.12.2006.

Шифра станице: 0021/Д **Подручје:** **Кота "0" (мнм):** 119.41

Назив пијезометра: Алекса Шантић-парк (АШ-1/Д) *Бачка* **Кота терена (мнм):** 119.36

Дан	I	II	III	IV	V	VI	VII	VIII	IX	X	XI	XII
01	720	720	712	713	691	695	683	680	680	683	685	696
05	724	719	712	706	699	689	671	680	680	683	689	691
10	727	716	706	705	692	682	679	688	682	686	690	692
15	727	718	709	703	695	680	678	678	678	688	680	692
20	722	714	706	701	692	679	679	679	679	683	683	695
25	724	713	700	700	697	681	680	678	681	681	691	697
Ср.	724	717	708	705	694	684	678	681	680	684	686	694
Макс.	720	713	700	700	691	679	671	678	678	681	680	691
Мин.	727	720	712	713	699	695	683	688	682	688	691	697

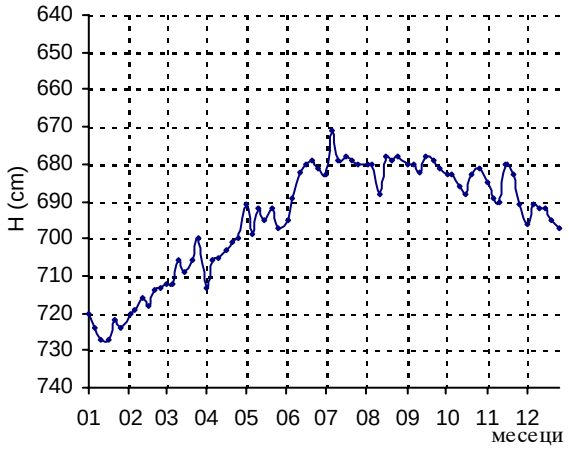

Год. макс: 671 Ср. год: 695 Год. мин: 727

Датум: 05.07.2006. T (°C) ☑ Датум: 10.01.2006.

Шифра станице: 0021-д **Подручје:** **Кота "0" (мнм):** 119.51

Назив пијезометра: Алекса Шантић-парк (АШ-1-д) *Бачка* **Кота терена (мнм):** 119.39

Дан	I	II	III	IV	V	VI	VII	VIII	IX	X	XI	XII
01	627	633	622	619	603	602	586	587	600	612	615	635
10	618	631	605	613	604	585	577	590	607	617	618	633
20	614	629	615	605	597	583	584	598	605	612	628	622
Ср.	620	631	614	612	601	590	582	592	604	614	620	630
Макс.	614	629	605	605	597	583	577	587	600	612	615	622
Мин.	627	633	622	619	604	602	586	598	607	617	628	635

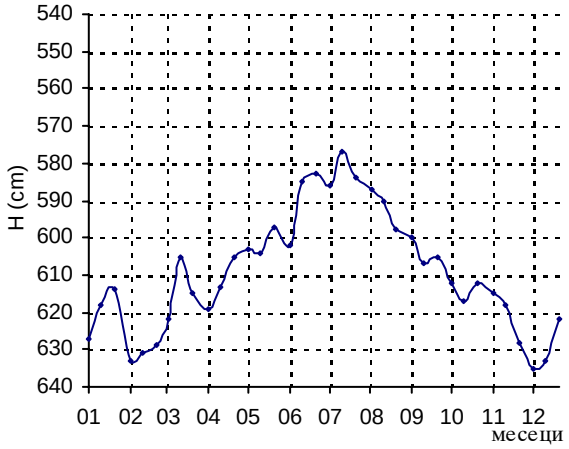

Год. макс: 577 Ср. год: 609 Год. мин: 635

Датум: 10.07.2006. T (°C) ☑ Датум: 01.12.2006.

Шифра станице: 0031 ***Подручје:*** ***Кота "0" (мнм):*** 109.95

Назив пијезометра: Суботица-Микићево (М-1) *Бачка* ***Кота терена (мнм):*** 109.86

Дан	*I*	*II*	*III*	*IV*	*V*	*VI*	*VII*	*VIII*	*IX*	*X*	*XI*	*XII*
01	516	509	502	476	407	458	471	471	490		506	525
05	517	508	503	478	408	461	472	474	493			529
10	519	507	503	480	460	463	474	475	496			533
15	518	505	503	482	462	466	470	479	493		523	534
20	517	510	506	481	459	468	468	482	499		524	535
25	516	513	507	483	460	467	470	480	501		526	537
Ср.	517	509	504	480	443	464	471	477	495		520	532
Макс.	516	505	502	476	407	458	468	471	490		506	525
Мин.	519	513	507	483	462	468	474	482	501		526	537

Год. макс: 407 Ср. год: 491 Год. мин: 537

Датум: 01.05.2006. Т (°C) ☐ Датум: 25.12.2006.

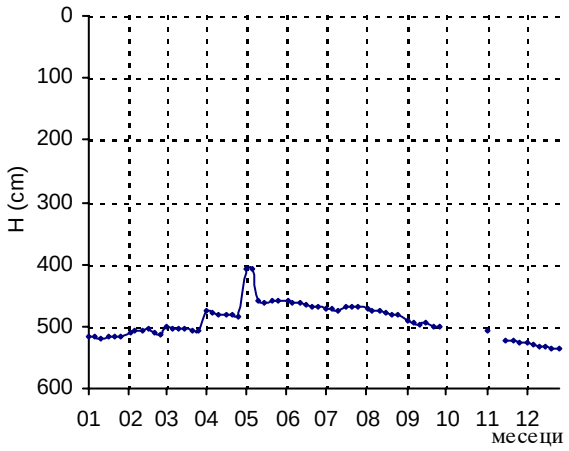

Шифра станице: 0031/1 ***Подручје:*** ***Кота "0" (мнм):*** 110.03

Назив пијезометра: Суботица (М-1/1) *Бачка* ***Кота терена (мнм):*** 109.87

Дан	*I*	*II*	*III*	*IV*	*V*	*VI*	*VII*	*VIII*	*IX*	*X*	*XI*	*XII*
01	522	519	504	482	410	462	474	481	498		518	535
05	523	518	505	484	409	465						
10	525	516	506	482	463	468	478	483	505		518	539
15	523	515	508	483	465	469						
20	521	518	510	485	464	470	471	490	508		520	546
25	519	519	511	487	465	471						
Ср.	522	518	507	484	446	468	474	485	504		519	540
Макс.	519	515	504	482	409	462	471	481	498		518	535
Мин.	525	519	511	487	465	471	478	490	508		520	546

Год. макс: 409 Ср. год: 495 Год. мин: 546

Датум: 05.05.2006. Т (°C) ☐ Датум: 20.12.2006.

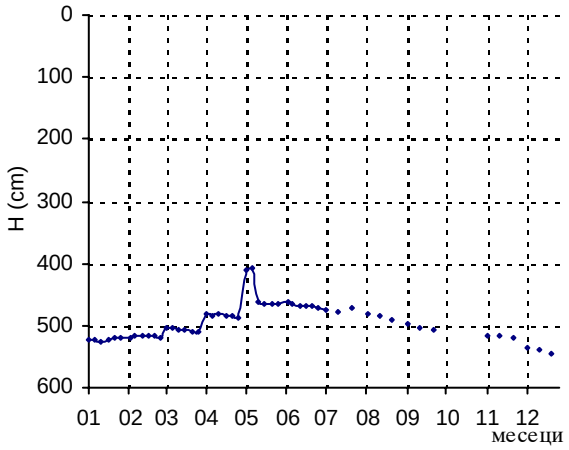

Шифра станице: 0031/2 ***Подручје:*** ***Кота "0" (мнм):*** 110.04

Назив пијезометра: Суботица (М-1/2) *Бачка* ***Кота терена (мнм):*** 109.88

Дан	*I*	*II*	*III*	*IV*	*V*	*VI*	*VII*	*VIII*	*IX*	*X*	*XI*	*XII*
01	523	518	506	486	411	463	475	483	489		511	533
05	524	517	509	488	412	467						
10	526	515	510	491	465	469	481	481	503		520	537
15	524	514	512	493	467	470						
20	522	516	514	482	466	472	474	493	507		521	541
25	520	517	515	484	468	473						
Ср.	523	516	511	487	448	469	477	486	500		517	537
Макс.	520	514	506	482	411	463	474	481	489		511	533
Мин.	526	518	515	493	468	473	481	493	507		521	541

Год. макс: 411 Ср. год: 496 Год. мин: 541

Датум: 01.05.2006. Т (°C) ☐ Датум: 20.12.2006.

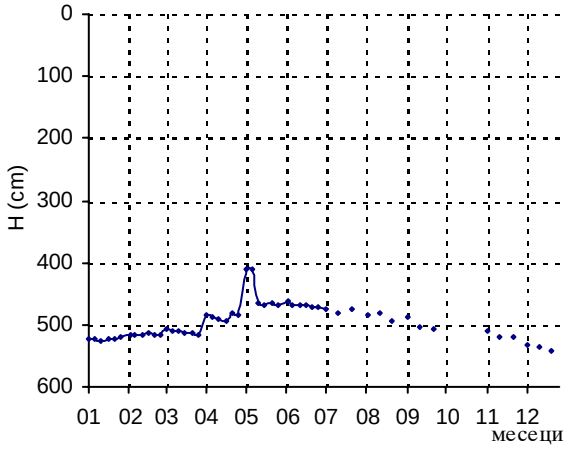

НИВО ПОДЗЕМНИХ ВОДА (см) ГОДИНА: 2006

Шифра станице: 0031/3 **Подручје:** **Кота "0" (мнм):** 110.04

Назив пијезометра: Суботица (М-1/3) *Бачка* **Кота терена (мнм):** 109.93

Дан	I	II	III	IV	V	VI	VII	VIII	IX	X	XI	XII
01	525	520	508	488	417	464	467	480	500		522	535
05	526	519	510	490	419	468						
10	527	516	511	492	467	470	482	484	503		529	539
15	525	514	513	495	469	471						
20	523	516	515	484	467	473	476	492	506		530	540
25	521	517	516	486	468	475						
Ср.	525	517	512	489	451	470	475	485	503		527	538
Макс.	521	514	508	484	417	464	467	480	500		522	535
Мин.	527	520	516	495	469	475	482	492	506		530	540

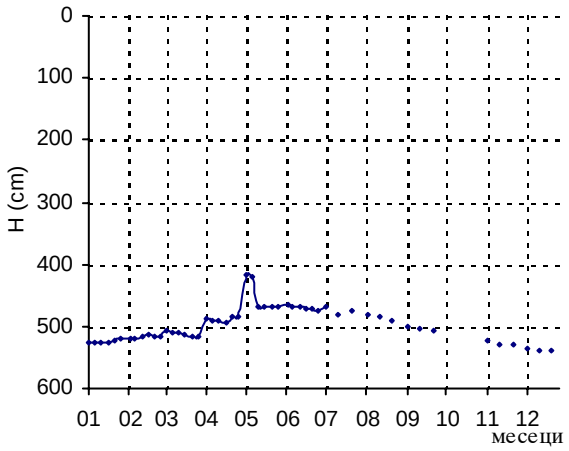

Год. макс: 417 Ср. год: 497 Год. мин: 540

Датум: 01.05.2006. T (°C) ☐ Датум: 20.12.2006.

Шифра станице: 0041 **Подручје:** **Кота "0" (мнм):** 103.97

Назив пијезометра: Његошево (HJ-1) *Бачка* **Кота терена (мнм):** 103.77

Дан	I	II	III	IV	V	VI	VII	VIII	IX	X	XI	XII
01	878	877	874	867	862	852	845	820	834	851	860	865
10	877	875	874	867	858	849	838	817	840	856	864	865
20	877	875	882	863	855	845	832	827	846	856	861	859
Ср.	877	876	877	866	858	849	838	821	840	854	862	863
Макс.	877	875	874	863	855	845	832	817	834	851	860	859
Мин.	878	877	882	867	862	852	845	827	846	856	864	865

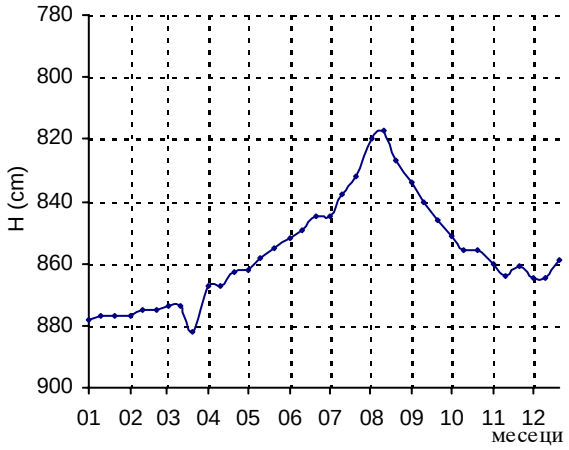

Год. макс: 817 Ср. год: 857 Год. мин: 882

Датум: 10.08.2006. T (°C) ☑ Датум: 20.03.2006.

Шифра станице: 0041/1 **Подручје:** **Кота "0" (мнм):** 103.95

Назив пијезометра: Његошево (HJ-1/1) *Бачка* **Кота терена (мнм):** 103.8

Дан	I	II	III	IV	V	VI	VII	VIII	IX	X	XI	XII
01	878	877	874	867	862	852	845	820	834	851	860	865
10	877	875	874	867	858	849	838	817	840	856	864	865
20	877	875	882	863	855	845	832	827	846	856	861	859
Ср.	877	876	877	866	858	849	838	821	840	854	862	863
Макс.	877	875	874	863	855	845	832	817	834	851	860	859
Мин.	878	877	882	867	862	852	845	827	846	856	864	865

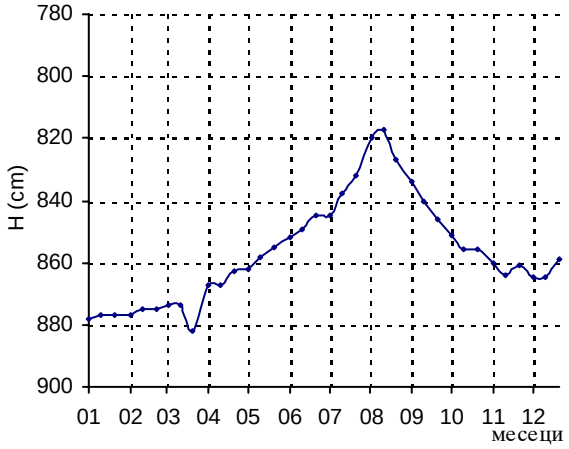

Год. макс: 817 Ср. год: 857 Год. мин: 882

Датум: 10.08.2006. T (°C) ☐ Датум: 20.03.2006.

НИВО ПОДЗЕМНИХ ВОДА (см) *ГОДИНА:* 2006

Шифра станице: 0041/Д ***Подручје:*** ***Кота "0" (мнм):*** 104

Назив пијезометра: Његошево (НЈ-1/Д) *Бачка* ***Кота терена (мнм):*** 103.78

Дан	*I*	*II*	*III*	*IV*	*V*	*VI*	*VII*	*VIII*	*IX*	*X*	*XI*	*XII*
01	914	913	908	904	896	887	879	860	870	882	892	893
05	914	913	908	904	896		875	857	874	886	892	893
10	914	910	908	902	890	887	872	857	877	886	892	893
15	914	910	908	899	890	882	869	860	877	886	899	893
20	914	910	907	898	890	879	867	860	881	886	890	889
25	914	909	907	896	890	879	867	863	881	890	895	886
Ср.	914	911	908	901	892	883	872	860	877	886	893	891
Макс.	914	909	907	896	890	879	867	857	870	882	890	886
Мин.	914	913	908	904	896	887	879	863	881	890	899	893

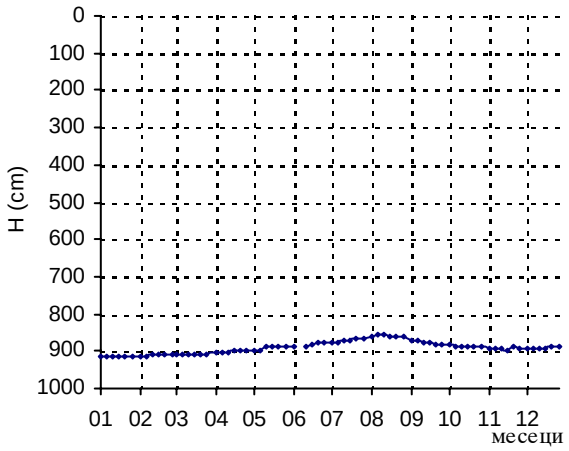

Год. макс: 857 Ср. год: 891 Год. мин: 914

Датум: 05.08.2006. Т (°C) ☑ Датум: 01.01.2006.

Шифра станице: 0051 ***Подручје:*** ***Кота "0" (мнм):*** 88.97

Назив пијезометра: Стеријино-парк (СТ-1) *Бачка* ***Кота терена (мнм):*** 88.87

Дан	*I*	*II*	*III*	*IV*	*V*	*VI*	*VII*	*VIII*	*IX*	*X*	*XI*	*XII*
01	589	596	590	585	560	558	553	557	542	533	539	542
05	591	596	589	580	560	556	555	553	540	535	541	543
10	591	594	586	577	557	555	556	551	538	535	543	543
15	592	593	587	572	555	554	557	547	535	537	543	544
20	593	592	587	563	554	553	559	542	534	537	545	546
25	594	591	588	559	552	551	562	536	533	538	546	548
Ср.	592	594	588	573	556	555	557	548	537	536	543	544
Макс.	589	591	586	559	552	551	553	536	533	533	539	542
Мин.	594	596	590	585	560	558	562	557	542	538	546	548

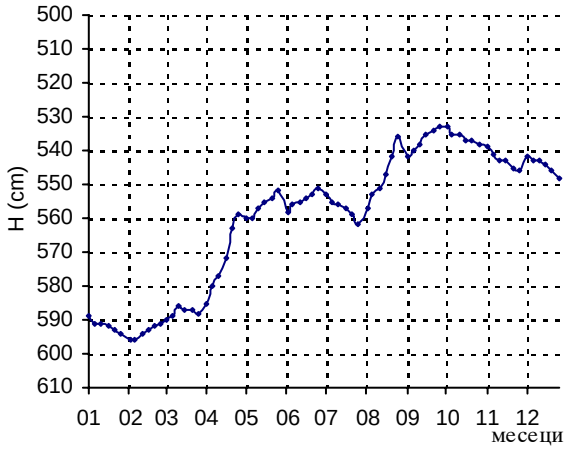

Год. макс: 533 Ср. год: 560 Год. мин: 596

Датум: 25.09.2006. Т (°C) ☑ Датум: 01.02.2006.

Шифра станице: 0051/1 ***Подручје:*** ***Кота "0" (мнм):*** 88.97

Назив пијезометра: Стеријино (СТ-1/1) *Бачка* ***Кота терена (мнм):*** 88.73

Дан	*I*	*II*	*III*	*IV*	*V*	*VI*	*VII*	*VIII*	*IX*	*X*	*XI*	*XII*
01	603	605	596	598	570	567	566	569	543	548	552	555
10	605	602	598	580	567	564	569	558	547	550	554	557
20	606	598	600	568	565	562	573	548	547	551	557	559
Ср.	605	602	598	582	567	564	569	558	546	550	554	557
Макс.	603	598	596	568	565	562	566	548	543	548	552	555
Мин.	606	605	600	598	570	567	573	569	547	551	557	559

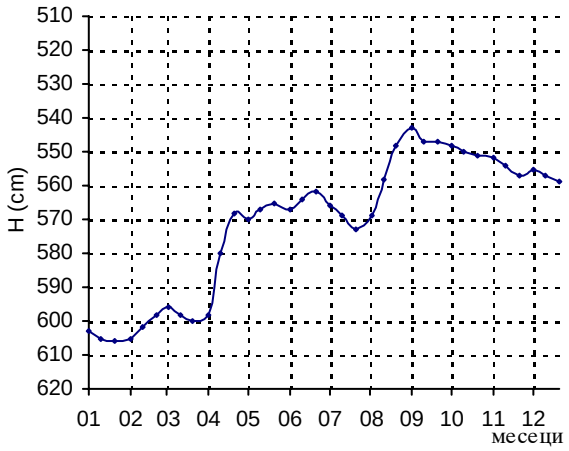

Год. макс: 543 Ср. год: 571 Год. мин: 606

Датум: 01.09.2006. Т (°C) ☑ Датум: 20.01.2006.

НИВО ПОДЗЕМНИХ ВОДА (см) *ГОДИНА:* 2006

Шифра станице: 0051/Д ***Подручје:*** ***Кота "0" (мнм):*** 89.03

Назив пијезометра: Стеријино (СТ-1/Д) *Бачка* ***Кота терена (мнм):*** 88.91

Дан	*I*	*II*	*III*	*IV*	*V*	*VI*	*VII*	*VIII*	*IX*	*X*	*XI*	*XII*
01	605	607	601	595	570	569	564	568	553	549	559	557
05	605	607	597	588	568	569	565	565	551	551	560	558
10	607	605	598	579	567	567	556	563	551	553	562	558
15	607	603	596	577	564	567	568	560	550	554	563	560
20	608	603	597	573	564	565	570	557	548	556	564	561
25	609	601	598	570	563	565	571	553	548	558	565	562
Ср.	607	604	598	580	566	567	566	561	550	554	562	559
Макс.	605	601	596	570	563	565	556	553	548	549	559	557
Мин.	609	607	601	595	570	569	571	568	553	558	565	562

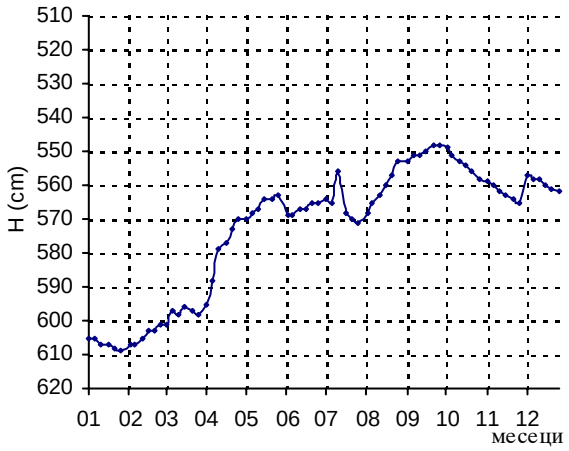

Год. макс: 548 Ср. год: 573 Год. мин: 609

Датум: 20.09.2006. T (°C) ☑ Датум: 25.01.2006.

Шифра станице: 0061 ***Подручје:*** ***Кота "0" (мнм):*** 81.62

Назив пијезометра: Надаљ (НА-1) *Бачка* ***Кота терена (мнм):*** 81.46

Дан	*I*	*II*	*III*	*IV*	*V*	*VI*	*VII*	*VIII*	*IX*	*X*	*XI*	*XII*
01	330	287	264	192	175	202	207	284	302	340	358	369
05	325	300	262	179	185	182	212	290	315	343	359	366
10	312	290	254	184	182	175	227	290	315	344	366	370
15	297	292	250	160	191	176	241	290	323	349	366	372
20	299	281	233	170	190	184	250	293	330	349	360	370
25	287	268	190	170	201	193	266	298	330	355	370	369
Ср.	308	286	242	176	187	185	234	291	319	347	363	369
Макс.	287	268	190	160	175	175	207	284	302	340	358	366
Мин.	330	300	264	192	201	202	266	298	330	355	370	372

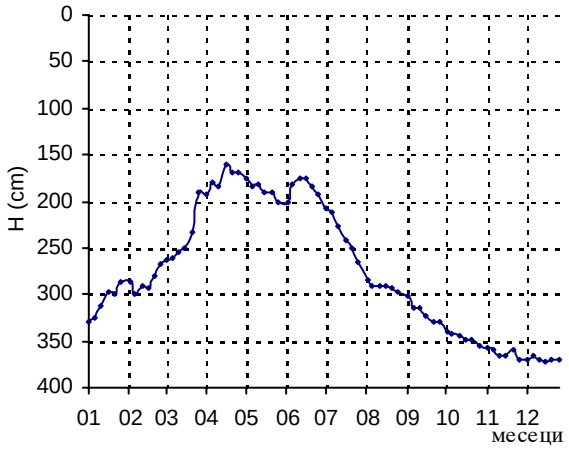

Год. макс: 160 Ср. год: 276 Год. мин: 372

Датум: 15.04.2006. T (°C) ☑ Датум: 15.12.2006.

Шифра станице: 0061/1 ***Подручје:*** ***Кота "0" (мнм):*** 81.59

Назив пијезометра: Надаљ (НА-1/1) *Бачка* ***Кота терена (мнм):*** 81.41

Дан	*I*	*II*	*III*	*IV*	*V*	*VI*	*VII*	*VIII*	*IX*	*X*	*XI*	*XII*
01	322	230	256	170	172	194	207	285	300	334	354	364
10	287	280	246	170	177	168	223	290	310	340	358	366
20	219	222	220	153	180	177	257	293	322	342	357	365
Ср.	276	244	241	164	176	180	229	289	311	339	356	365
Макс.	219	222	220	153	172	168	207	285	300	334	354	364
Мин.	322	280	256	170	180	194	257	293	322	342	358	366

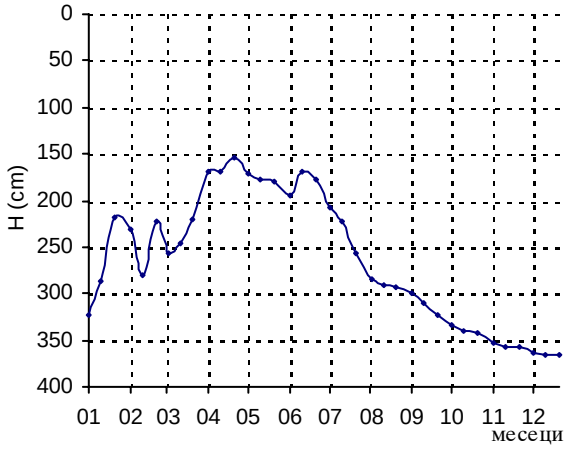

Год. макс: 153 Ср. год: 264 Год. мин: 366

Датум: 20.04.2006. T (°C) ☑ Датум: 10.12.2006.

НИВО ПОДЗЕМНИХ ВОДА (см) ГОДИНА: 2006

Шифра станице: 0061/2 **Подручје:** **Кота "0" (мнм):** 81.59

Назив пијезометра: Надаљ (НА-1/2) *Бачка* **Кота терена (мнм):** 81.41

Дан	I	II	III	IV	V	VI	VII	VIII	IX	X	XI	XII
01	279	225	255	170	160	189	200	287	300	329	358	361
10	215	279	242	158	167	162	226	293	310	339	358	364
20		222	210	144	178	173	256	294	322	338	354	362
Ср.	247	242	236	157	168	175	227	291	311	335	357	362
Макс.	215	222	210	144	160	162	200	287	300	329	354	361
Мин.	279	279	255	170	178	189	256	294	322	339	358	364

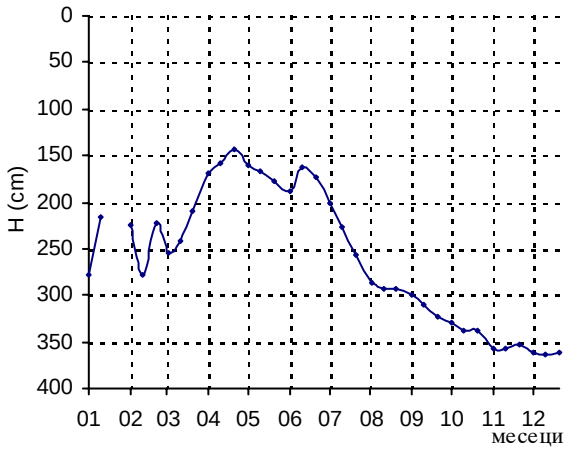

Год. макс: 144 Ср. год: 259 Год. мин: 364

Датум: 20.04.2006. Т (°C) ☑ Датум: 10.12.2006.

Шифра станице: 0061/Д **Подручје:** **Кота "0" (мнм):** 81.67

Назив пијезометра: Надаљ (НА-1/Д) *Бачка* **Кота терена (мнм):** 81.54

Дан	I	II	III	IV	V	VI	VII	VIII	IX	X	XI	XII
01	337	292	269	195	180	206	212	288	307	342	361	372
05	333	301	266	194	179	190	219	291	310	346	362	369
10	314	290	259	190	168	180	230	291	310	349	366	374
15	303	291	255	168	192	186	246	290	323	354	363	378
20	295	282	232	168	197	190	251	297	331	354	364	373
25	291	274	194	173	203	198	270	301	330	359	370	372
Ср.	312	288	246	181	187	192	238	293	319	351	364	373
Макс.	291	274	194	168	168	180	212	288	307	342	361	369
Мин.	337	301	269	195	203	206	270	301	331	359	370	378

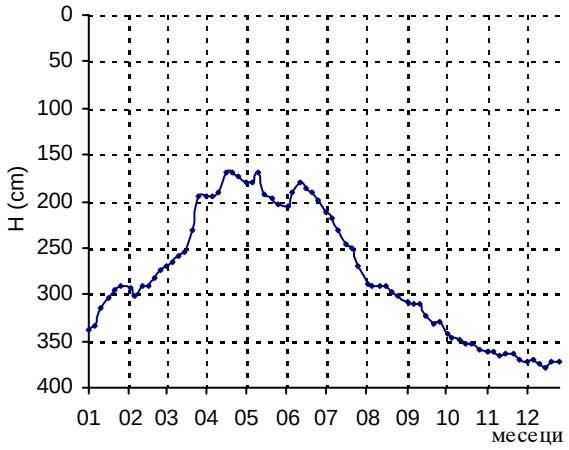

Год. макс: 168 Ср. год: 279 Год. мин: 378

Датум: 15.04.2006. Т (°C) ☑ Датум: 15.12.2006.

Шифра станице: 0071 **Подручје:** **Кота "0" (мнм):** 86.49

Назив пијезометра: Врбас-фарма (ВР-1) *Бачка* **Кота терена (мнм):** 86.35

Дан	I	II	III	IV	V	VI	VII	VIII	IX	X	XI	XII
01	318	291	277	229	202	206	228		350	403	443	465
05	318	293	275	227	206	193	229	323	362	410	452	469
10	307	292	263	216	208	187		328	374	418	455	472
15	303	294	266	204	207	189		330	387	425	456	473
20	296	287	259	199	203	195		343	387	428	459	472
25	295	285	240	199	207	210		350	391	435	461	475
Ср.	306	290	263	212	206	197	229	335	375	420	454	471
Макс.	295	285	240	199	202	187	228	323	350	403	443	465
Мин.	318	294	277	229	208	210	229	350	391	435	461	475

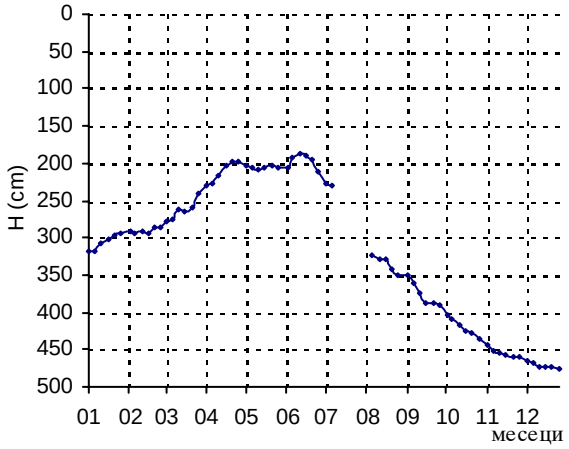

Год. макс: 187 Ср. год: 318 Год. мин: 475

Датум: 10.06.2006. Т (°C) ☑ Датум: 25.12.2006.

НИВО ПОДЗЕМНИХ ВОДА (см) *ГОДИНА:* 2006

Шифра станице: 0071/1 ***Подручје:*** ***Кота "0" (мнм):*** 86.54

Назив пијезометра: Врбас (ВР-1/1) *Бачка* ***Кота терена (мнм):*** 86.41

Дан	*I*	*II*	*III*	*IV*	*V*	*VI*	*VII*	*VIII*	*IX*	*X*	*XI*	*XII*
01	273	223	235	179	160	157	192		337	394	437	457
10	259	251	225	165	166	139		306	362	410	439	462
20	252	247	209	151	156	149		328	378	420	450	460
Ср.	261	240	223	165	161	148	192	317	359	408	442	460
Макс.	252	223	209	151	156	139	192	306	337	394	437	457
Мин.	273	251	235	179	166	157	192	328	378	420	450	462

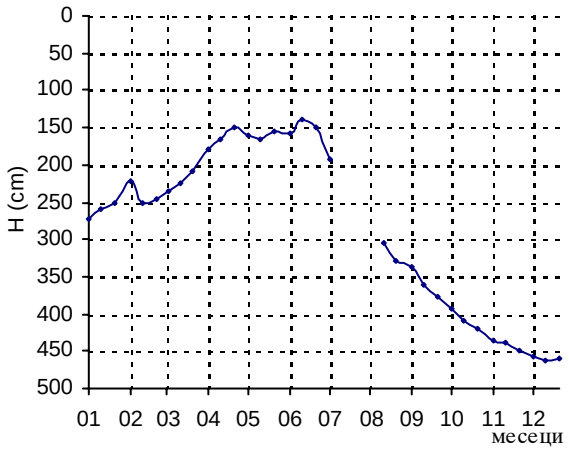

Год. макс: 139 Ср. год: 286 Год. мин: 462

Датум: 10.06.2006. Т (°C) ☑ Датум: 10.12.2006.

Шифра станице: 0071/2 ***Подручје:*** ***Кота "0" (мнм):*** 86.62

Назив пијезометра: Врбас (ВР-1/2) *Бачка* ***Кота терена (мнм):*** 86.43

Дан	*I*	*II*	*III*	*IV*	*V*	*VI*	*VII*	*VIII*	*IX*	*X*	*XI*	*XII*
01	282	244	243	188	170	167	200		347	403	446	466
10	268	261	234	174	177	155		316	370	419	448	471
20	261	257	216	162	165	159		337	387	428	459	471
Ср.	270	254	231	175	171	160	200	327	368	417	451	469
Макс.	261	244	216	162	165	155	200	316	347	403	446	466
Мин.	282	261	243	188	177	167	200	337	387	428	459	471

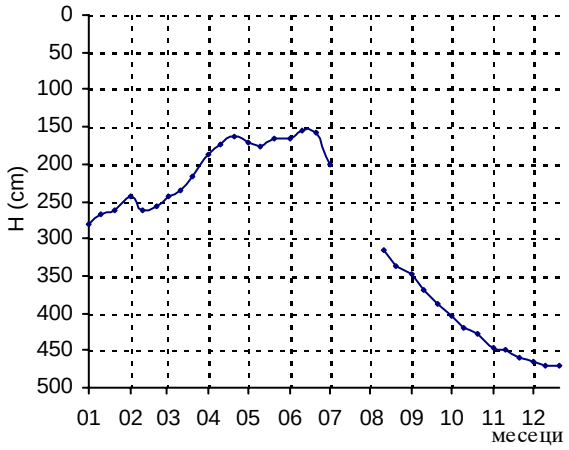

Год. макс: 155 Ср. год: 295 Год. мин: 471

Датум: 10.06.2006. Т (°C) ☑ Датум: 10.12.2006.

Шифра станице: 0071/Д ***Подручје:*** ***Кота "0" (мнм):*** 86.54

Назив пијезометра: Врбас (ВР-1/Д) *Бачка* ***Кота терена (мнм):*** 86.35

Дан	*I*	*II*	*III*	*IV*	*V*	*VI*	*VII*	*VIII*	*IX*	*X*	*XI*	*XII*
01	528	514	498	474	456	458	478		538	573	591	602
05	527	514	494	465	456	458	468	530	547	574	594	600
10	525	518	496	461	458	454		539	555	578	600	602
15	517	508	494	454	448	458		540	558	580	599	600
20	512	507	488	453	453	458		543	559	586	598	601
25	508	506	483	449	468	470		545	568	587	599	599
Ср.	520	511	492	459	457	459	473	539	554	580	597	601
Макс.	508	506	483	449	448	454	468	530	538	573	591	599
Мин.	528	518	498	474	468	470	478	545	568	587	600	602

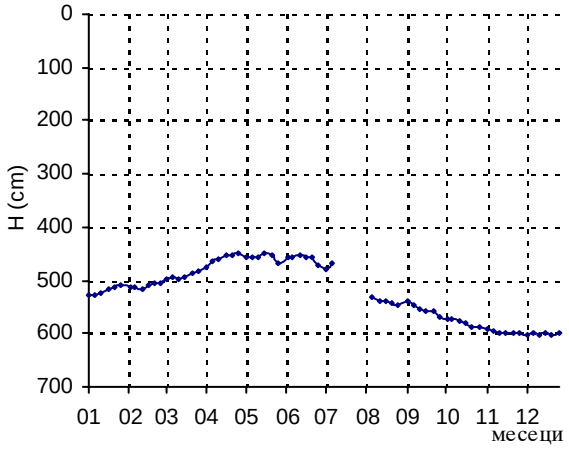

Год. макс: 448 Ср. год: 523 Год. мин: 602

Датум: 15.05.2006. Т (°C) ☑ Датум: 01.12.2006.

Шифра станице: 0081 ***Подручје:*** ***Кота "0" (мнм):*** 82.09

Назив пијезометра: Бач (Б-1) *Бачка* ***Кота терена (мнм):*** 81.95

Дан	***I***	***II***	***III***	***IV***	***V***	***VI***	***VII***	***VIII***	***IX***	***X***	***XI***	***XII***
01	62	72	53	46	55	69	72	114	120	128	133	131
05	63	68	52	49	60	45	78	116	123	130	132	130
10	63	65	51	35	66	39	85	118	124	131	131	129
15	66	61	50	32	68	45	94	118	125	128	131	128
20	71	57	48	44	68	60	99	120	127	132	129	128
25	73	53	45	48	69	66	112	124	127	134	131	128
Ср.	66	63	50	42	64	54	90	118	124	131	131	129
Макс.	62	53	45	32	55	39	72	114	120	128	129	128
Мин.	73	72	53	49	69	69	112	124	127	134	133	131

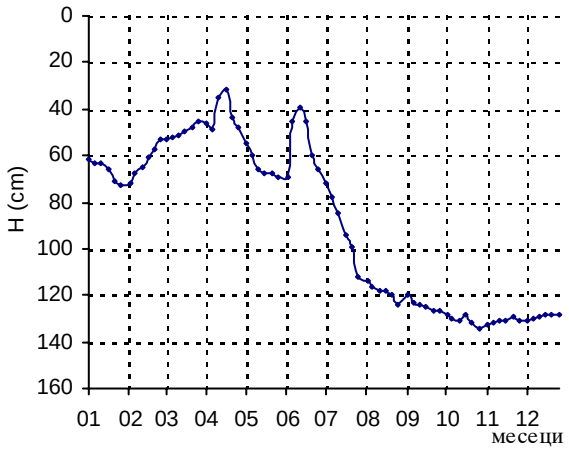

Год. макс: 32 Ср. год: 89 Год. мин: 134

Датум: 15.04.2006. T (°C) ☐ Датум: 25.10.2006.

Шифра станице: 0081/1 ***Подручје:*** ***Кота "0" (мнм):*** 82.08

Назив пијезометра: Бач (Б-1/1) *Бачка* ***Кота терена (мнм):*** 81.94

Дан	***I***	***II***	***III***	***IV***	***V***	***VI***	***VII***	***VIII***	***IX***	***X***	***XI***	***XII***
01	58	70	50	43	53	62	70	111	117	126	130	128
10	59	62	48	32	64	36	82	115	123	128	129	126
20	69	54	45	40	64	59	96	118	126	129	128	125
Ср.	62	62	48	38	60	52	83	115	122	128	129	126
Макс.	58	54	45	32	53	36	70	111	117	126	128	125
Мин.	69	70	50	43	64	62	96	118	126	129	130	128

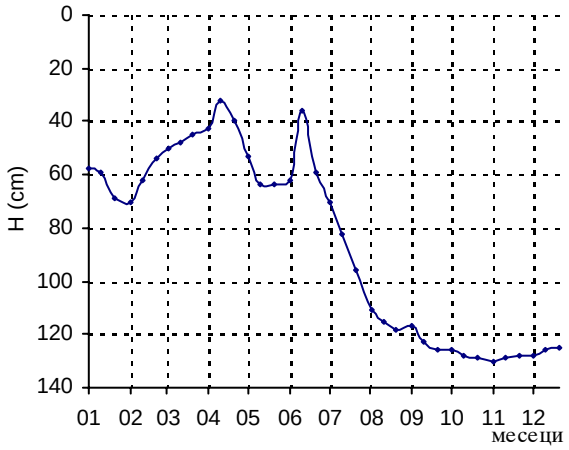

Год. макс: 32 Ср. год: 85 Год. мин: 130

Датум: 10.04.2006. T (°C) ☐ Датум: 01.11.2006.

Шифра станице: 0081/2 ***Подручје:*** ***Кота "0" (мнм):*** 82.04

Назив пијезометра: Бач (Б-1/2) *Бачка* ***Кота терена (мнм):*** 81.91

Дан	***I***	***II***	***III***	***IV***	***V***	***VI***	***VII***	***VIII***	***IX***	***X***	***XI***	***XII***
01	55	65	47	37	49	56	66	106	114	123	126	128
10	56	58	44	28	60	32	78	107	118	123	126	123
20	64	50	41	37	61	56	93	109	121	125	125	122
Ср.	58	58	44	34	57	48	79	107	118	124	126	124
Макс.	55	50	41	28	49	32	66	106	114	123	125	122
Мин.	64	65	47	37	61	56	93	109	121	125	126	128

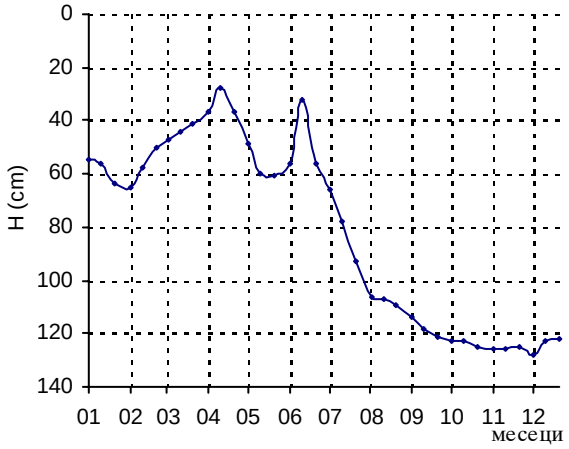

Год. макс: 28 Ср. год: 81 Год. мин: 128

Датум: 10.04.2006. T (°C) ☐ Датум: 01.12.2006.

НИВО ПОДЗЕМНИХ ВОДА (см) ГОДИНА: 2006

Шифра станице: 0081/3 **Подручје:** **Кота "0" (мнм):** 82.08

Назив пијезометра: Бач (Б-1/3) *Бачка* **Кота терена (мнм):** 81.92

Дан	I	II	III	IV	V	VI	VII	VIII	IX	X	XI	XII
01	58	67	48	41	51	59	70	109	116	125	129	127
10	58	60	46	30	62	35	81	112	120	126	128	125
20	67	52	43	39	63	58	95	111	123	128	128	124
Ср.	61	60	46	37	59	51	82	111	120	126	128	125
Макс.	58	52	43	30	51	35	70	109	116	125	128	124
Мин.	67	67	48	41	63	59	95	112	123	128	129	127

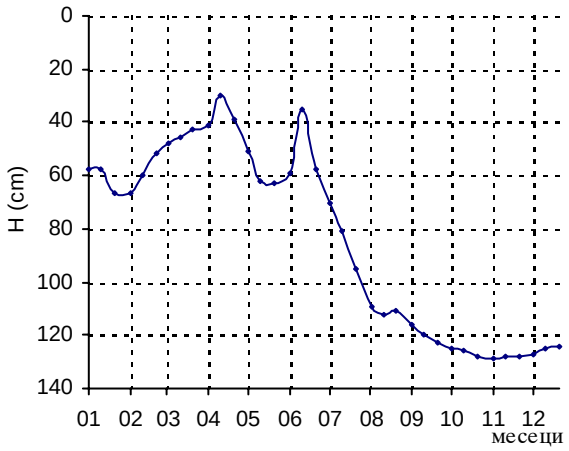

Год. макс: 30 Ср. год: 84 Год. мин: 129

Датум: 10.04.2006. T (°C) ☐ Датум: 01.11.2006.

Шифра станице: 0091 **Подручје:** **Кота "0" (мнм):** 85.25

Назив пијезометра: Нови Сад-ГМС (РШ-1) *Бачка* **Кота терена (мнм):** 85.42

Дан	I	II	III	IV	V	VI	VII	VIII	IX	X	XI	XII
05	833	829	820	800	778	774	762	776	785	798	807	815
10	834	826	818	799	778	771	764	779	788	799	807	816
15	834	824	816	797	777	768	766	780	790	801	807	817
20	834	823	815	795	776	765	769	782	791	803	807	818
25	834	821	811	790	775	762	772	783	792	805	810	819
30	831	820	800	785	774	760	774	785	797	807	813	820
Ср.	833	824	813	794	776	767	768	781	791	802	809	818
Макс.	831	820	800	785	774	760	762	776	785	798	807	815
Мин.	834	829	820	800	778	774	774	785	797	807	813	820

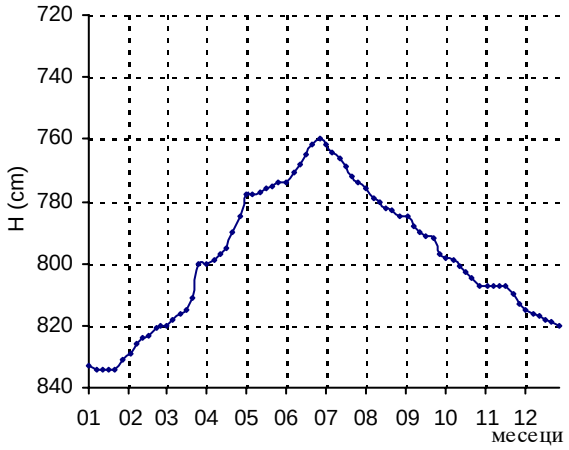

Год. макс: 760 Ср. год: 798 Год. мин: 834

Датум: 30.06.2006. T (°C) ☑ Датум: 10.01.2006.

Шифра станице: 0091/1 **Подручје:** **Кота "0" (мнм):** 85.54

Назив пијезометра: Нови Сад (РШ-1/1) *Бачка* **Кота терена (мнм):** 85.62

Дан	I	II	III	IV	V	VI	VII	VIII	IX	X	XI	XII
05	850	847	840	820	801	794	781	793	806	817	825	831
10	851	845	838	819	800	791	783	796	808	819	825	833
15	852	843	836	817	800	788	785	798	810	821	825	834
20	852	843	835	815	798	785	788	800	810	822	825	835
25	852	841	831	810	796	782	790	801	811	823	827	836
30	849	840	820	805	794	780	792	806	815	825	829	837
Ср.	851	843	833	814	798	787	787	799	810	821	826	834
Макс.	849	840	820	805	794	780	781	793	806	817	825	831
Мин.	852	847	840	820	801	794	792	806	815	825	829	837

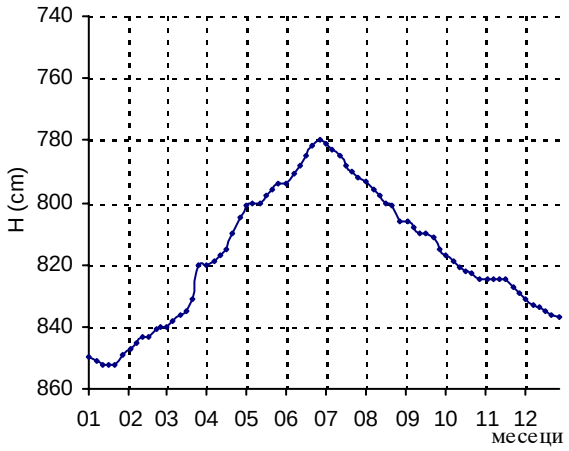

Год. макс: 780 Ср. год: 817 Год. мин: 852

Датум: 30.06.2006. T (°C) ☑ Датум: 15.01.2006.

НИВО ПОДЗЕМНИХ ВОДА (см) *ГОДИНА:* 2006

Шифра станице: 0092 ***Подручје:*** ***Кота "0" (мнм):*** 82.29

Назив пијезометра: Нови Сад (РШ-2) *Бачка* ***Кота терена (мнм):*** 82.43

Дан	*I*	*II*	*III*	*IV*	*V*	*VI*	*VII*	*VIII*	*IX*	*X*	*XI*	*XII*
05	544	542	538	518	495	487	476	492	502	515	520	529
10	545	540	536	516	494	484	479	494	504	517	520	530
15	546	539	533	512	491	482	482	496	507	518	520	531
20	546	539	532	508	489	479	486	497	507	518	523	532
25	546	538	528	503	487	476	488	498	508	519	525	533
30	544	538	518	498	487	474	490	502	513	520	528	534
Ср.	545	539	531	509	491	480	484	497	507	518	523	532
Макс.	544	538	518	498	487	474	476	492	502	515	520	529
Мин.	546	542	538	518	495	487	490	502	513	520	528	534

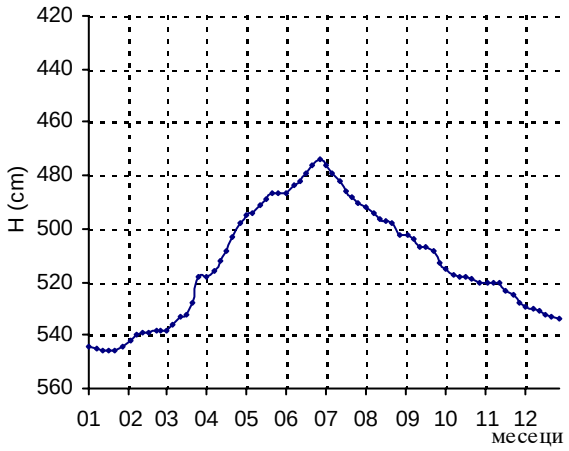

Год. макс: 474 Ср. год: 513 Год. мин: 546

Датум: 30.06.2006. T (°C) ☑ Датум: 15.01.2006.

Шифра станице: 0093 ***Подручје:*** ***Кота "0" (мнм):*** 83.81

Назив пијезометра: Нови Сад (РШ-3) *Бачка* ***Кота терена (мнм):*** 83.91

Дан	*I*	*II*	*III*	*IV*	*V*	*VI*	*VII*	*VIII*	*IX*	*X*	*XI*	*XII*
05	666	663	657	647	623	619	606	613	622	636	647	655
10	667	662	655	646	622	616	607	615	624	640	647	656
15	668	660	652	643	621	613	608	615	626	642	648	657
20	668	660	652	639	620	610	609	619	627	644	650	658
25	667	659	648	635	620	608	610	620	628	645	651	659
30	665	657	637	630	619	606	611	622	632	647	653	660
Ср.	667	660	650	640	621	612	609	617	627	642	649	658
Макс.	665	657	637	630	619	606	606	613	622	636	647	655
Мин.	668	663	657	647	623	619	611	622	632	647	653	660

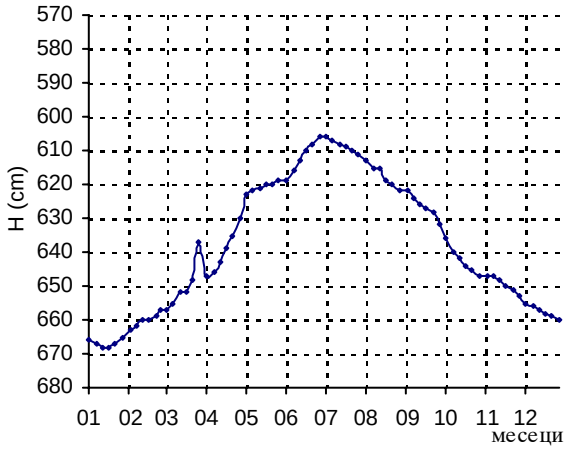

Год. макс: 606 Ср. год: 638 Год. мин: 668

Датум: 30.06.2006. T (°C) ☑ Датум: 15.01.2006.

Шифра станице: 0381/Д ***Подручје:*** ***Кота "0" (мнм):*** 78.32

Назив пијезометра: Кањижа (ТКА-1/Д) *Бачка* ***Кота терена (мнм):*** 77.61

Дан	*I*	*II*	*III*	*IV*	*V*	*VI*	*VII*	*VIII*	*IX*	*X*	*XI*	*XII*
01	185	156	150	100	49	110	115	184	208	216	220	221
05	180	153	145	85	65	100	138	188	210	216	220	221
10	170	156	140	30	80	75	152	194	210	218	221	222
15	165	158	139	30	91	70	168	199	213	220	222	223
20	163	160	133	28	103	82	175	205	214	221	221	223
25	160	159	129	28	115	103	180	206	214	221	221	223
Ср.	171	157	139	50	84	90	155	196	212	219	221	222
Макс.	160	153	129	28	49	70	115	184	208	216	220	221
Мин.	185	160	150	100	115	110	180	206	214	221	222	223

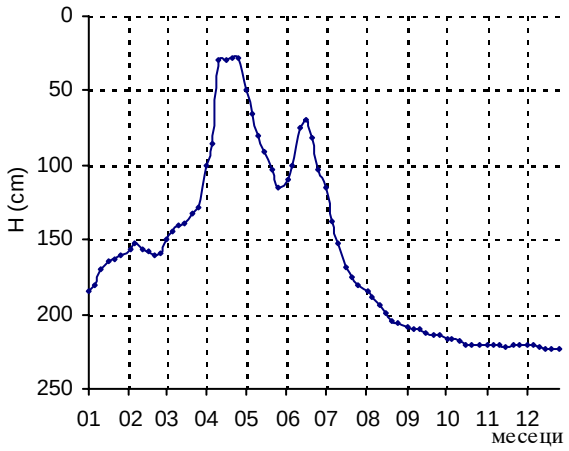

Год. макс: 28 Ср. год: 160 Год. мин: 223

Датум: 20.04.2006. T (°C) ☐ Датум: 15.12.2006.

НИВО ПОДЗЕМНИХ ВОДА (см) *ГОДИНА:* 2006

Шифра станице: 0382/Д ***Подручје:*** ***Кота "0" (мнм):*** 83.36

Назив пијезометра: Кањижа (ТКА-2/Д) *Бачка* ***Кота терена (мнм):*** 82.44

Дан	*I*	*II*	*III*	*IV*	*V*	*VI*	*VII*	*VIII*	*IX*	*X*	*XI*	*XII*
01		453	440	429	415	418	425	458	472	489	496	500
10		448	440	425	416	420	440	462	479	493	498	501
20		448	435	419	415	420	450	468	485	495	499	509
Ср.		450	438	424	415	419	438	463	479	492	498	503
Макс.		448	435	419	415	418	425	458	472	489	496	500
Мин.		453	440	429	416	420	450	468	485	495	499	509

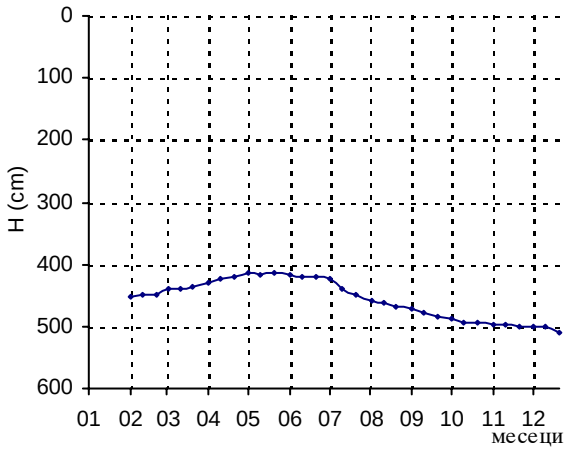

Год. макс: 415 Ср. год: 456 Год. мин: 509

Датум: 01.05.2006. T (°C) ☐ Датум: 20.12.2006.

Шифра станице: 0383 ***Подручје:*** ***Кота "0" (мнм):*** 78.34

Назив пијезометра: Кањижа (ТКА-3) *Бачка* ***Кота терена (мнм):*** 77.63

Дан	*I*	*II*	*III*	*IV*	*V*	*VI*	*VII*	*VIII*	*IX*	*X*	*XI*	*XII*
01	190	170	160	130	123	165	165	208	223	228	231	235
05	185	168	151	125	131	152	178	210	225	228	233	235
10	180	170	148	111	140	148	183	214	225	230	232	236
15	171	173	144	110	148	140	189	214	226	230	231	235
20	170	173	143	110	153	144	198	222	226	231	235	236
25	165	170	141	105	165	150	206	223	227	231	235	236
Ср.	177	171	148	115	143	150	187	215	225	230	233	236
Макс.	165	168	141	105	123	140	165	208	223	228	231	235
Мин.	190	173	160	130	165	165	206	223	227	231	235	236

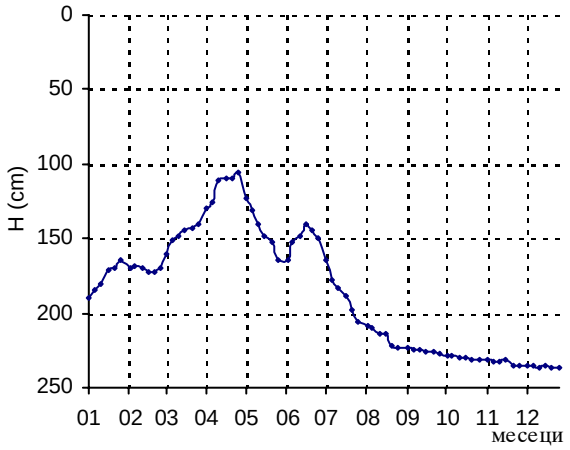

Год. макс: 105 Ср. год: 186 Год. мин: 236

Датум: 25.04.2006. T (°C) ☐ Датум: 10.12.2006.

Шифра станице: 0384 ***Подручје:*** ***Кота "0" (мнм):*** 78.38

Назив пијезометра: Кањижа (ТКА-4) *Бачка* ***Кота терена (мнм):*** 77.51

Дан	*I*	*II*	*III*	*IV*	*V*	*VI*	*VII*	*VIII*	*IX*	*X*	*XI*	*XII*
01	205	187	165	171	132		173	220	255	258	253	243
10	200	180	148	168	156		181	245	258	256	248	240
20	190	183	136	163	170		190	253	258	258	244	237
Ср.	198	183	150	167	153		181	239	257	257	248	240
Макс.	190	180	136	163	132		173	220	255	256	244	237
Мин.	205	187	165	171	170		190	253	258	258	253	243

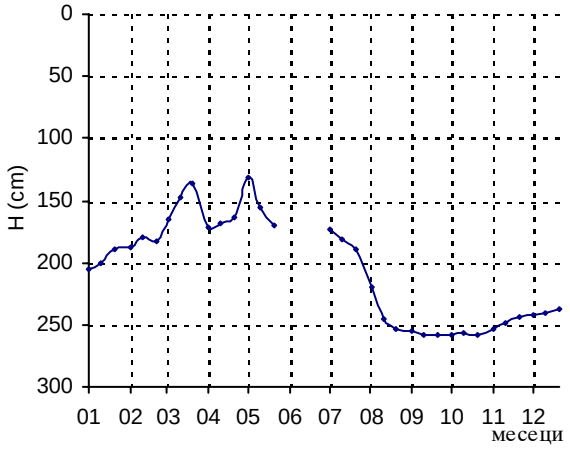

Год. макс: 132 Ср. год: 207 Год. мин: 258

Датум: 01.05.2006. T (°C) ☐ Датум: 10.09.2006.

НИВО ПОДЗЕМНИХ ВОДА (см) *ГОДИНА:* 2006

Шифра станице: 0385 ***Подручје:*** ***Кота "0" (мнм):*** 78.14

Назив пијезометра: Кањижа (ТКА-5) *Бачка* ***Кота терена (мнм):*** 77.21

Дан	*I*	*II*	*III*	*IV*	*V*	*VI*	*VII*	*VIII*	*IX*	*X*	*XI*	*XII*
01		170	148	113	121	142	168	206	230	236	230	221
10		173	129	103	132	140	187	214	233	235	227	219
20		168	118	105	140	140	203	228	235	235	224	215
Ср.		170	132	107	131	141	186	216	233	235	227	218
Макс.		168	118	103	121	140	168	206	230	235	224	215
Мин.		173	148	113	140	142	203	228	235	236	230	221

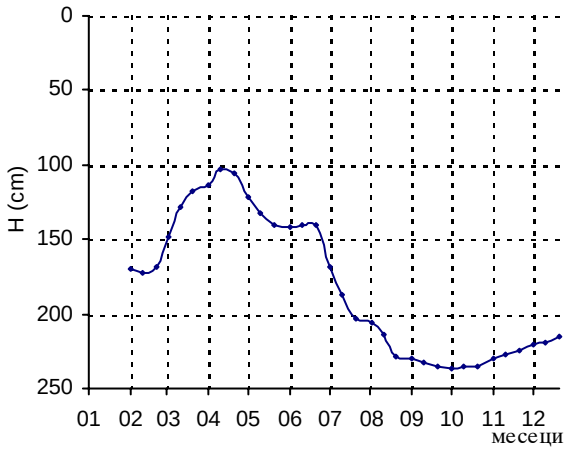

Год. макс: 103 Ср. год: 181 Год. мин: 236

Датум: 10.04.2006. Т (°C) ☐ Датум: 01.10.2006.

Шифра станице: 0386 ***Подручје:*** ***Кота "0" (мнм):*** 77.9

Назив пијезометра: Кањижа (ТКА-6) *Бачка* ***Кота терена (мнм):*** 77.09

Дан	*I*	*II*	*III*	*IV*	*V*	*VI*	*VII*	*VIII*	*IX*	*X*	*XI*	*XII*
01	180	185	160	110	128	158	170	215	243	248	250	241
10	175	189	138	99	141	135	195	227	245	251	248	239
20	170	183	120	100	160	142	210	238	248	253	244	239
Ср.	175	186	139	103	143	145	192	227	245	251	247	240
Макс.	170	183	120	99	128	135	170	215	243	248	244	239
Мин.	180	189	160	110	160	158	210	238	248	253	250	241

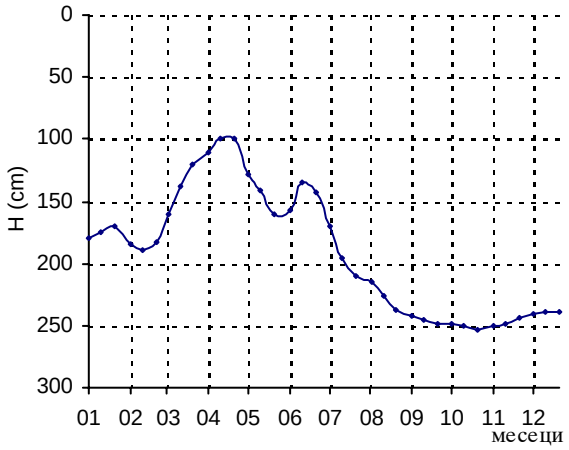

Год. макс: 99 Ср. год: 191 Год. мин: 253

Датум: 10.04.2006. Т (°C) ☐ Датум: 20.10.2006.

Шифра станице: 040-2Д ***Подручје:*** ***Кота "0" (мнм):*** 75.12

Назив пијезометра: Бурза (ТВР-2/Д) *Бачка* ***Кота терена (мнм):*** 74.23

Дан	*I*	*II*	*III*	*IV*	*V*	*VI*	*VII*	*VIII*	*IX*	*X*	*XI*	*XII*
01	218		216	192	172	199		202	210	222	239	
10	222		204	176	181	207		202	211	227	244	
20	226		196	169	193	212		206	220	236	252	
Ср.	222		205	179	182	206		203	214	228	245	
Макс.	218		196	169	172	199		202	210	222	239	
Мин.	226		216	192	193	212		206	220	236	252	

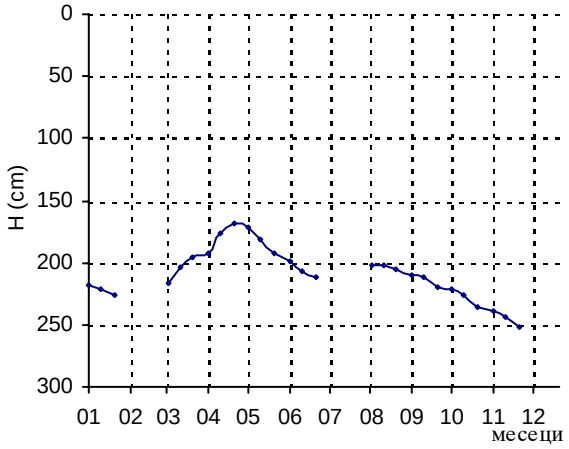

Год. макс: 169 Ср. год: 209 Год. мин: 252

Датум: 20.04.2006. Т (°C) ☐ Датум: 20.11.2006.

НИВО ПОДЗЕМНИХ ВОДА (см) ГОДИНА: 2006

Шифра станице: 040-4 **Подручје:** **Кота "0" (мнм):** 76.71

Назив пијезометра: Бурза (ТВР-4) *Бачка* **Кота терена (мнм):** 75.82

Дан	I	II	III	IV	V	VI	VII	VIII	IX	X	XI	XII
01	238	262	233	209	127	161	207	189	207	236	258	273
05	238	264	227	200	130	169	193	193	216	239	262	276
10	239	255	222	153	133	177	188	196	218	244	266	276
15	243	262	218	128	139	184	197	195	218	246	266	275
20	240	254	217	117	144	193	192	200	221	249	269	280
25	242	246	217	120	158	202	184	202	224	251	270	282
Ср.	240	257	222	155	139	181	194	196	217	244	265	277
Макс.	238	246	217	117	127	161	184	189	207	236	258	273
Мин.	243	264	233	209	158	202	207	202	224	251	270	282

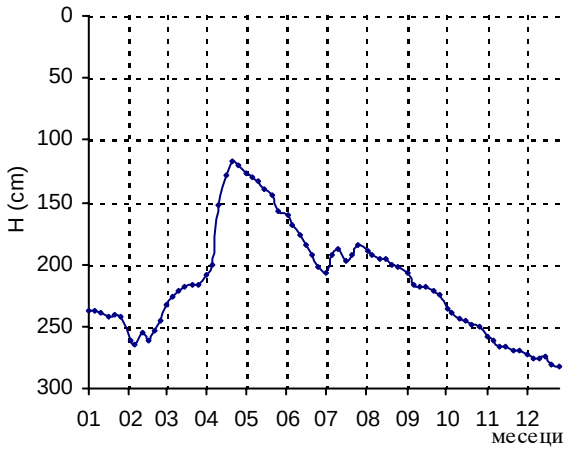

Год. макс: 117 Ср. год: 216 Год. мин: 282

Датум: 20.04.2006. T (°C) ☐ Датум: 25.12.2006.

Шифра станице: 040-5 **Подручје:** **Кота "0" (мнм):** 76.28

Назив пијезометра: Бурза (ТВР-5) *Бачка* **Кота терена (мнм):** 75.44

Дан	I	II	III	IV	V	VI	VII	VIII	IX	X	XI	XII
01	221	256	242		139	176		210	236	249	269	290
10	226	259	236		147	190		200	240	252	288	293
20	235	270	223		135	208		213	242	258	293	294
Ср.	227	262	234		140	191		208	239	253	283	292
Макс.	221	256	223		135	176		200	236	249	269	290
Мин.	235	270	242		147	208		213	242	258	293	294

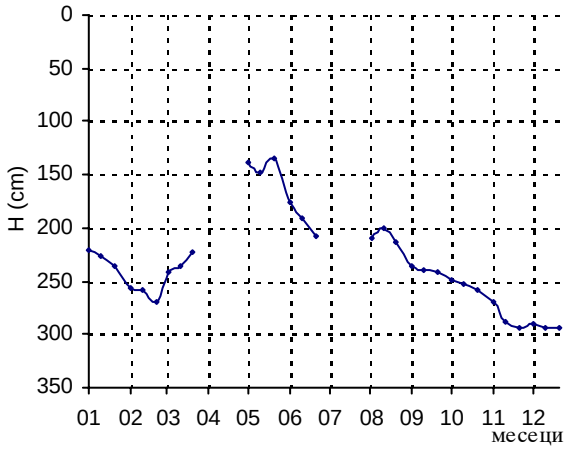

Год. макс: 135 Ср. год: 233 Год. мин: 294

Датум: 20.05.2006. T (°C) ☐ Датум: 20.12.2006.

Шифра станице: 040-6 **Подручје:** **Кота "0" (мнм):** 75.66

Назив пијезометра: Бурза (ТВР-6) *Бачка* **Кота терена (мнм):** 74.75

Дан	I	II	III	IV	V	VI	VII	VIII	IX	X	XI	XII
01	284	313	284	247	219	232		255				
10	290	301	273	218	226	239		267				
20	296	295	260	207	229	247		278				
Ср.	290	303	272	224	225	239		267				
Макс.	284	295	260	207	219	232		255				
Мин.	296	313	284	247	229	247		278				

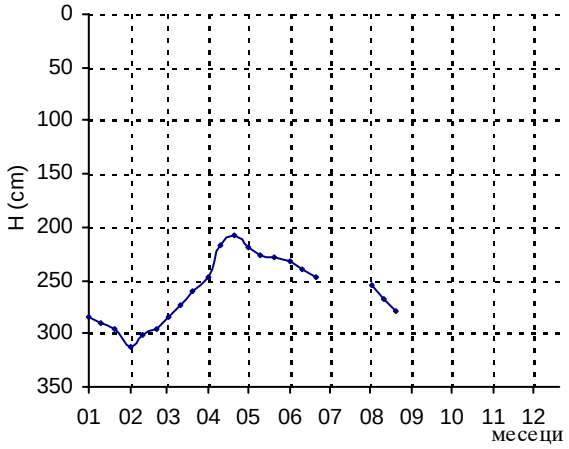

Год. макс: 207 Ср. год: 260 Год. мин: 313

Датум: 20.04.2006. T (°C) ☐ Датум: 01.02.2006.

НИВО ПОДЗЕМНИХ ВОДА (см) *ГОДИНА:* 2006

Шифра станице: 0401/Д ***Подручје:*** ***Кота "0" (мнм):*** 78.31

Назив пијезометра: Бурза (ТВР-1/Д) *Бачка* ***Кота терена (мнм):*** 77.38

Дан	*I*	*II*	*III*	*IV*	*V*	*VI*	*VII*	*VIII*	*IX*	*X*	*XI*	*XII*
01	229	250	222	188		99	213	296	316	326	358	379
05	230	245	216	162		107	236	299	323	341	361	383
10	231	250	210	136		116	251	298	322	343	366	383
15	230	241	207	97		127	257	303	326	348	371	385
20	232	243	199	82		129	280	309	328	350	379	387
25	236	240	203	85		133	290	313	330	352	380	389
Ср.	231	245	210	125		119	255	303	324	343	369	384
Макс.	229	240	199	82		99	213	296	316	326	358	379
Мин.	236	250	222	188		133	290	313	330	352	380	389

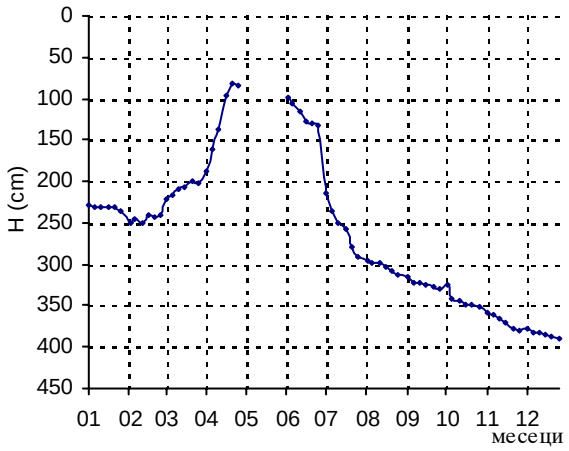

Год. макс: 82 Ср. год: 264 Год. мин: 389

Датум: 20.04.2006. Т (°C) ☐ Датум: 25.12.2006.

Шифра станице: 114 ***Подручје:*** ***Кота "0" (мнм):*** 81.43

Назив пијезометра: Чуруг (325) *Бачка* ***Кота терена (мнм):*** 80.93

Дан	*I*	*II*	*III*	*IV*	*V*	*VI*	*VII*	*VIII*	*IX*	*X*	*XI*	*XII*
01	549	535	519	403	343	368	371	410	460	496	528	547
10	550	532	510	384	344	371	383	425	470	506	534	550
20	549	529	499	347	357	364	392		481	514	539	557
Ср.	549	532	509	378	348	368	382	418	470	505	534	551
Макс.	549	529	499	347	343	364	371	410	460	496	528	547
Мин.	550	535	519	403	357	371	392	425	481	514	539	557

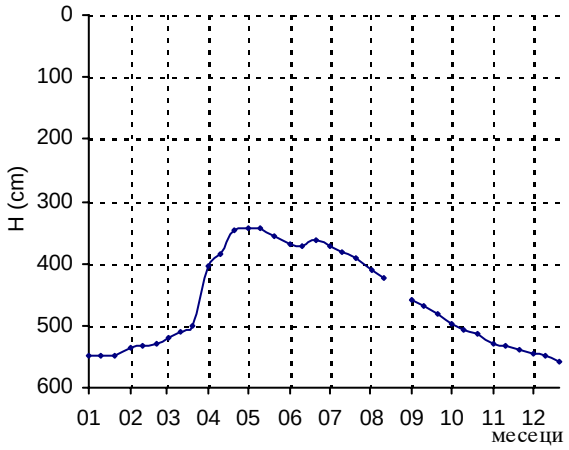

Год. макс: 343 Ср. год: 463 Год. мин: 557

Датум: 01.05.2006. Т (°C) ☐ Датум: 20.12.2006.

Шифра станице: 115 ***Подручје:*** ***Кота "0" (мнм):*** 81.6

Назив пијезометра: Госпођинци (333) *Бачка* ***Кота терена (мнм):*** 81.1

Дан	*I*	*II*	*III*	*IV*	*V*	*VI*	*VII*	*VIII*	*IX*	*X*	*XI*	*XII*
01	226	200	172	131	142	144	179	227	233	270	283	285
10	200	190	159	125	150	135	195	240	259	275	287	288
20	192	175	149	122	161	157	214	241	255	287	291	282
Ср.	206	188	160	126	151	145	196	236	249	277	287	285
Макс.	192	175	149	122	142	135	179	227	233	270	283	282
Мин.	226	200	172	131	161	157	214	241	259	287	291	288

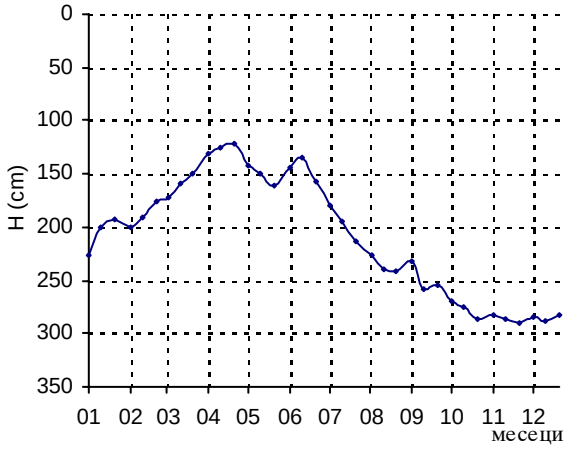

Год. макс: 122 Ср. год: 209 Год. мин: 291

Датум: 20.04.2006. Т (°C) ☐ Датум: 20.11.2006.

НИВО ПОДЗЕМНИХ ВОДА (см) ГОДИНА: 2006

Шифра станице: 116 **Подручје:** **Кота "0" (мнм):** 80.33

Назив пијезометра: Темерин (335) *Бачка* **Кота терена (мнм):** 79.83

Дан	I	II	III	IV	V	VI	VII	VIII	IX	X	XI	XII
01	279	268	247	217	225	240	246	321	330	346	365	343
10	262	276	246	209	233	192	269	323	339	344	344	345
20	260	255	226	206	234	225	292	334	339	346	345	338
Ср.	267	266	240	211	231	219	269	326	336	345	351	342
Макс.	260	255	226	206	225	192	246	321	330	344	344	338
Мин.	279	276	247	217	234	240	292	334	339	346	365	345

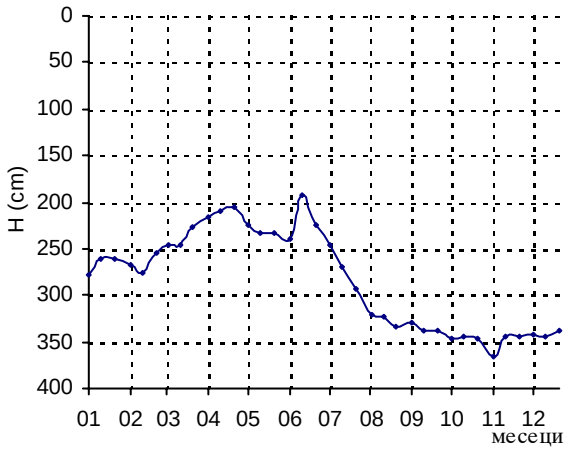

Год. макс: 192 Ср. год: 284 Год. мин: 365

Датум: 10.06.2006. T (°C) ☐ Датум: 01.11.2006.

Шифра станице: 117 **Подручје:** **Кота "0" (мнм):** 81.28

Назив пијезометра: Бачки Јарак (362) *Бачка* **Кота терена (мнм):** 80.78

Дан	I	II	III	IV	V	VI	VII	VIII	IX	X	XI	XII
01	389	353	336	264	253	263	275	341	378	396	418	427
10	370	355	327	264	264	252	292	351	385	408	417	428
20	355	348	303	241	278	251	322	365	391	410	421	430
Ср.	371	352	322	256	265	255	296	352	385	405	419	428
Макс.	355	348	303	241	253	251	275	341	378	396	417	427
Мин.	389	355	336	264	278	263	322	365	391	410	421	430

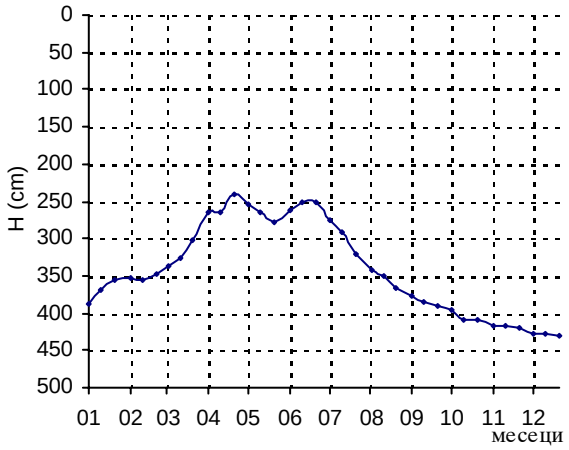

Год. макс: 241 Ср. год: 342 Год. мин: 430

Датум: 20.04.2006. T (°C) ☐ Датум: 20.12.2006.

Шифра станице: 314 **Подручје:** **Кота "0" (мнм):** 85.39

Назив пијезометра: Ратково (314) *Бачка* **Кота терена (мнм):** 85.39

Дан	I	II	III	IV	V	VI	VII	VIII	IX	X	XI	XII
01	238	238	225	210	222	221	253	330	365	405	431	447
10	226	245	228	196	229	204	270	331	380	415	437	452
20	228	229	213	197	240	227	299	355	391	422	441	453
Ср.	231	237	222	201	230	217	274	339	379	414	436	451
Макс.	226	229	213	196	222	204	253	330	365	405	431	447
Мин.	238	245	228	210	240	227	299	355	391	422	441	453

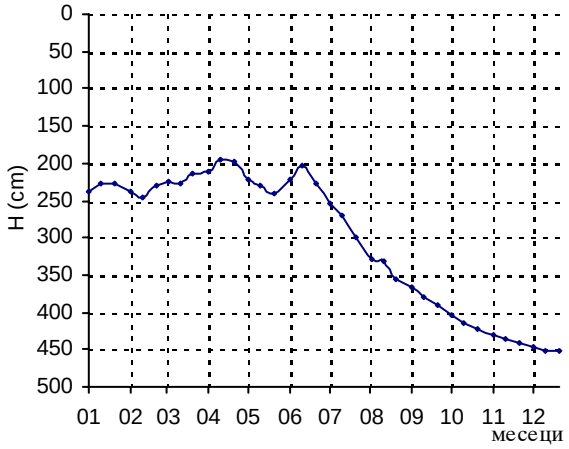

Год. макс: 196 Ср. год: 303 Год. мин: 453

Датум: 10.04.2006. T (°C) ☐ Датум: 20.12.2006.

Подручје

БАНАТ

ПОДРУЧЈЕ
Б А Н А Т

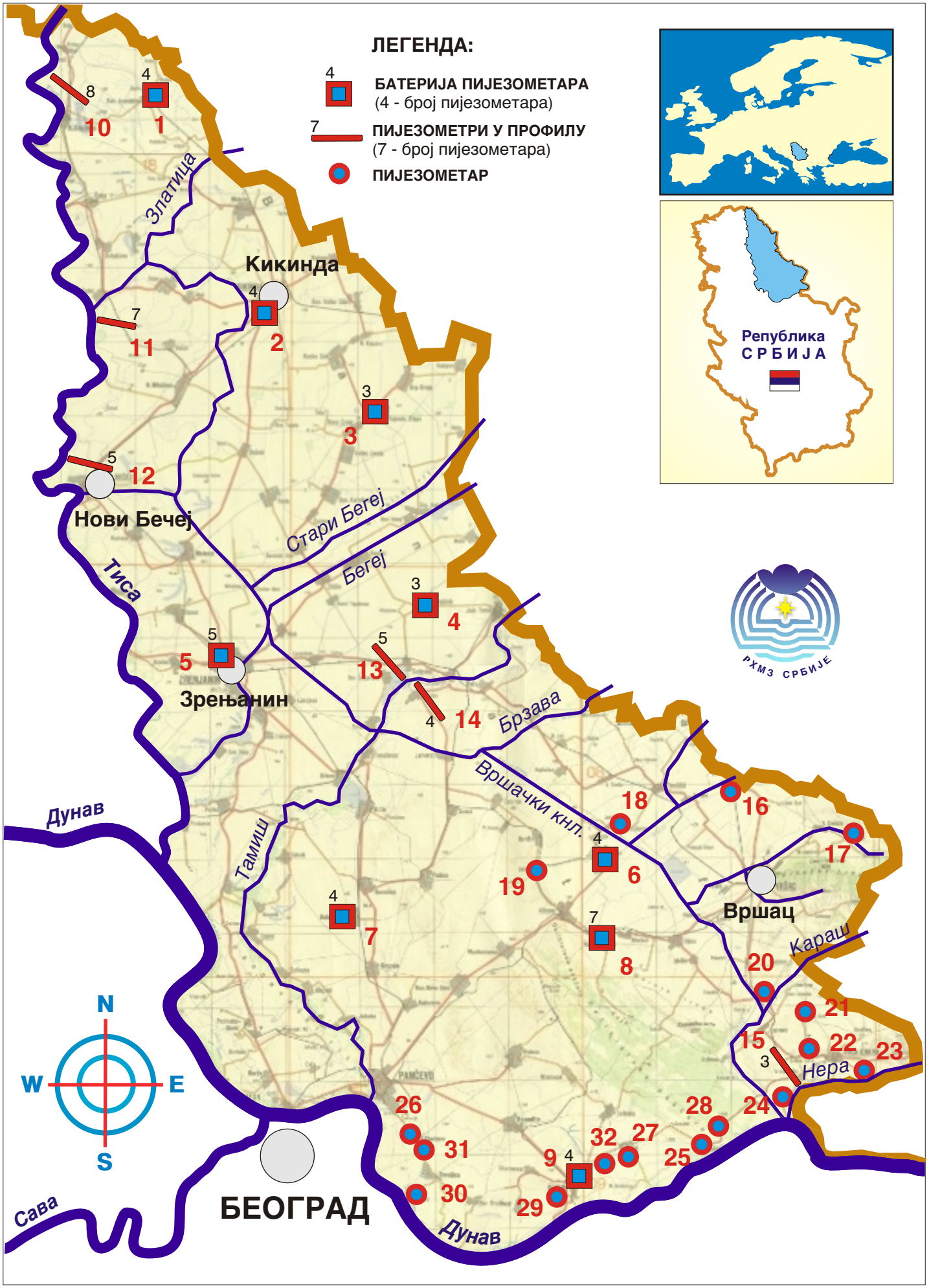

Шифра станице: 0101 ***Подручје:*** ***Кота "0" (мнм):*** 80.07

Назив пијезометра: Б.Аранђелово (БА-1) *Банат* ***Кота терена (мнм):*** 79.89

Дан	*I*	*II*	*III*	*IV*	*V*	*VI*	*VII*	*VIII*	*IX*	*X*	*XI*	*XII*
01	468	464	458	440	423	420	418	424	438	446	453	458
05	468	464	460	436	424	418	420	426	440	448	454	460
10	466	464	454	433	424	416	420	428	441	448	454	460
15	468	462	450	424	424	416	422	432	442	450	455	460
20	466	462	448	423	423	416	424	434	444	450	456	458
25	464	462	442	423		418	426	436	446	452	458	458
Ср.	467	463	452	430	424	417	422	430	442	449	455	459
Макс.	464	462	442	423	423	416	418	424	438	446	453	458
Мин.	468	464	460	440	424	420	426	436	446	452	458	460

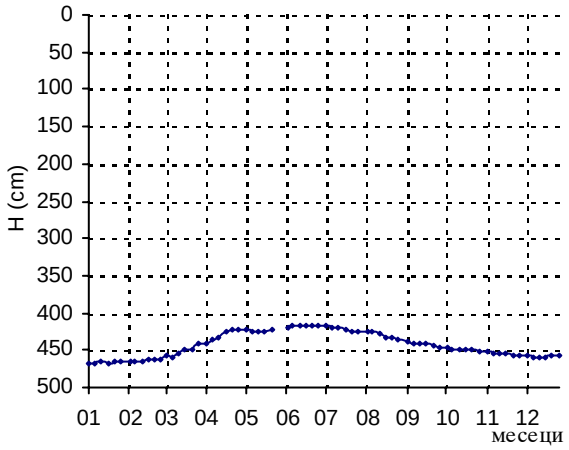

Год. макс: 416 Ср. год: 443 Год. мин: 468

Датум: 10.06.2006. Т (°C) ☑ Датум: 01.01.2006.

Шифра станице: 0101/1 ***Подручје:*** ***Кота "0" (мнм):*** 80.09

Назив пијезометра: Б.Аранђелово (БА-1/1) *Банат* ***Кота терена (мнм):*** 79.91

Дан	*I*	*II*	*III*	*IV*	*V*	*VI*	*VII*	*VIII*	*IX*	*X*	*XI*	*XII*
01	470	468		442	426	424	422	428	440	449	455	458
10	468	466		438	426	418	422	430	444	453	456	456
20	468	466		427	427	420	426	436	446	454	457	460
Ср.	469	467		436	426	421	423	431	443	452	456	458
Макс.	468	466		427	426	418	422	428	440	449	455	456
Мин.	470	468		442	427	424	426	436	446	454	457	460

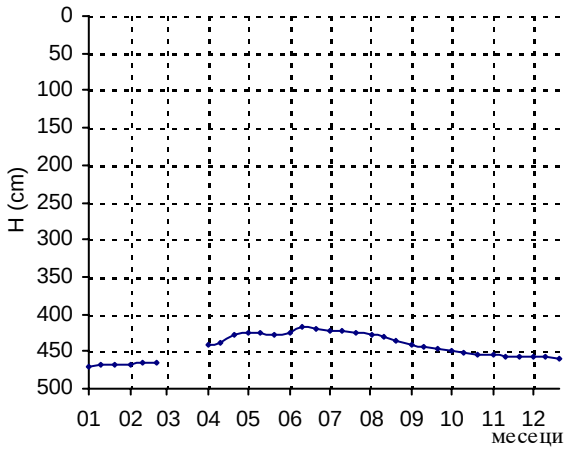

Год. макс: 418 Ср. год: 444 Год. мин: 470

Датум: 10.06.2006. Т (°C) ☑ Датум: 01.01.2006.

Шифра станице: 0101/Д ***Подручје:*** ***Кота "0" (мнм):*** 80.06

Назив пијезометра: Б.Аранђелово (БА-1/Д) *Банат* ***Кота терена (мнм):*** 79.87

Дан	*I*	*II*	*III*	*IV*	*V*	*VI*	*VII*	*VIII*	*IX*	*X*	*XI*	*XII*
01	468	464	458	440	422	420	416	424	436	446	451	455
05	468	466	454	436	421	418	416	426	438	448	452	454
10	466	464	452	432	421	416	417	428	440	448	452	455
15	466	463	450	424	422	416	418	430	440	449	453	455
20	466	462	448	422	421	416	420	432	442	450	454	456
25	464	462	442	421	422	416	422	434	444	450	455	456
Ср.	466	464	451	429	422	417	418	429	440	449	453	455
Макс.	464	462	442	421	421	416	416	424	436	446	451	454
Мин.	468	466	458	440	422	420	422	434	444	450	455	456

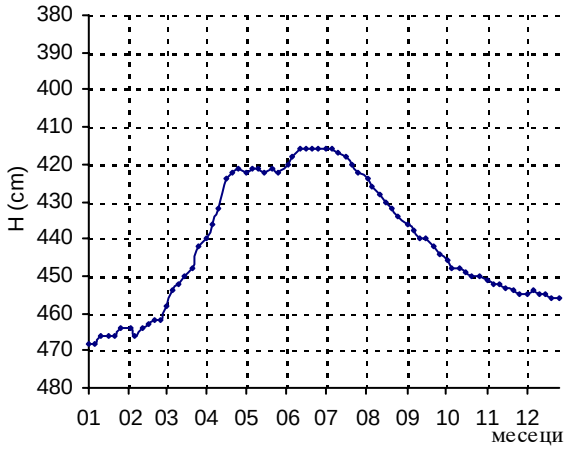

Год. макс: 416 Ср. год: 441 Год. мин: 468

Датум: 10.06.2006. Т (°C) ☑ Датум: 01.01.2006.

Шифра станице: 0101-д ***Подручје:*** ***Кота "0" (мнм):*** 80.11

Назив пијезометра: Б.Аранђелово (БА-1-д) *Банат* ***Кота терена (мнм):*** 79.92

Дан	***I***	***II***	***III***	***IV***	***V***	***VI***	***VII***	***VIII***	***IX***	***X***	***XI***	***XII***
01	470	468	462	442	426	426	420	428	440	448	456	458
10	470	466	458	438	427	420	424	430	444	452	457	460
20	470	466	452	426	426	418	426	436	446	454	459	459
Ср.	470	467	457	435	426	421	423	431	443	451	457	459
Макс.	470	466	452	426	426	418	420	428	440	448	456	458
Мин.	470	468	462	442	427	426	426	436	446	454	459	460

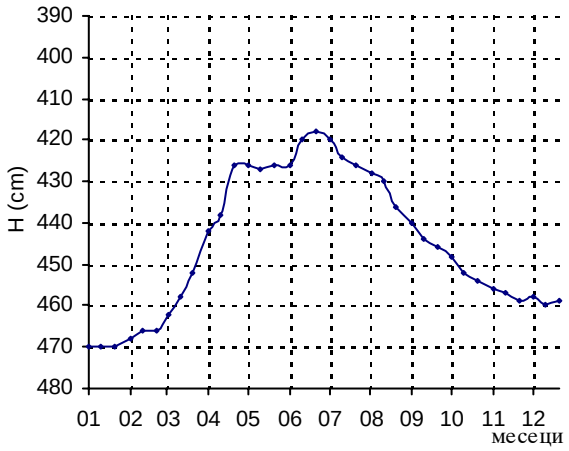

Год. макс: 418 Ср. год: 445 Год. мин: 470

Датум: 20.06.2006. T (°C) ☑ Датум: 01.01.2006.

Шифра станице: 0111 ***Подручје:*** ***Кота "0" (мнм):*** 79.78

Назив пијезометра: Кикинда (Кинђа) (К-1) *Банат* ***Кота терена (мнм):*** 79.61

Дан	***I***	***II***	***III***	***IV***	***V***	***VI***	***VII***	***VIII***	***IX***	***X***	***XI***	***XII***
01	141	116	100	75	71	105	125	153	167	179	194	200
05	135	115	91	74	83	109	131	155	170	183	195	199
10	127	113	85	72	87	113	138	159	172	187	197	198
15	121	113	74	71	93	119	141	163	175	191	199	197
20	119	111	71	71	99	123	148	163	177	193	199	195
25	116	109	70	70	104	126	151	167	178	194	201	194
Ср.	127	113	82	72	90	116	139	160	173	188	198	197
Макс.	116	109	70	70	71	105	125	153	167	179	194	194
Мин.	141	116	100	75	104	126	151	167	178	194	201	200

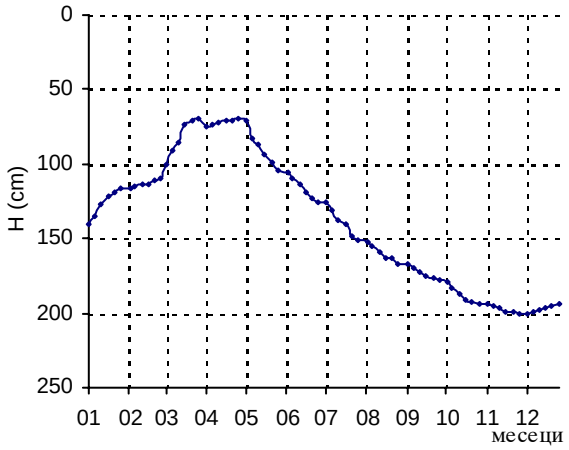

Год. макс: 70 Ср. год: 138 Год. мин: 201

Датум: 25.03.2006. T (°C) ☑ Датум: 25.11.2006.

Шифра станице: 0111/1 ***Подручје:*** ***Кота "0" (мнм):*** 79.7

Назив пијезометра: Кикинда (К-1/1) *Банат* ***Кота терена (мнм):*** 79.56

Дан	***I***	***II***	***III***	***IV***	***V***	***VI***	***VII***	***VIII***	***IX***	***X***	***XI***	***XII***
01	145	124	91	58	98	113	131	157	160	164	184	181
10	129	101	67	60	105	120	147	158	162	176	179	182
20	126	98	59	63	111	129	157	160	164	185	180	183
Ср.	133	108	72	60	105	121	145	158	162	175	181	182
Макс.	126	98	59	58	98	113	131	157	160	164	179	181
Мин.	145	124	91	63	111	129	157	160	164	185	184	183

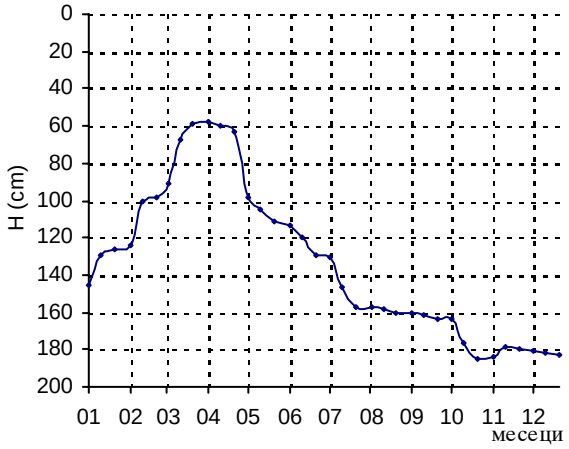

Год. макс: 58 Ср. год: 134 Год. мин: 185

Датум: 01.04.2006. T (°C) ☑ Датум: 20.10.2006.

НИВО ПОДЗЕМНИХ ВОДА (см) *ГОДИНА:* 2006

Шифра станице: 0111/2 ***Подручје:*** ***Кота "0" (мнм):*** 79.84

Назив пијезометра: Кикинда (К-1/2) *Банат* ***Кота терена (мнм):*** 79.56

Дан	*I*	*II*	*III*	*IV*	*V*	*VI*	*VII*	*VIII*	*IX*	*X*	*XI*	*XII*
01	151	124	93	65	87	120	143	172	175	183	194	199
10	140	117	72	71	103	131	154	174	179	187	197	198
20	129	108	66	77	118	141	171	176	181	193	199	197
Ср.	140	116	77	71	103	131	156	174	178	188	197	198
Макс.	129	108	66	65	87	120	143	172	175	183	194	197
Мин.	151	124	93	77	118	141	171	176	181	193	199	199

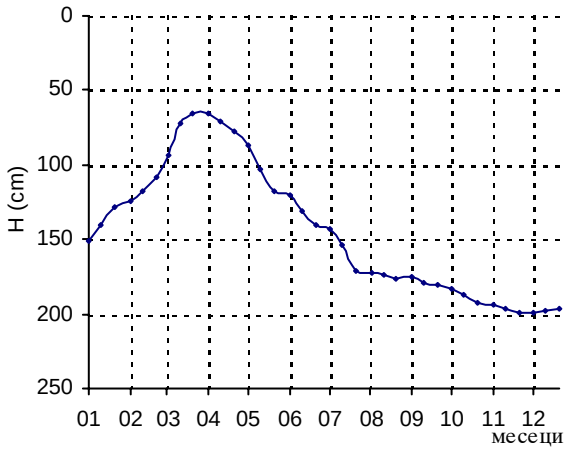

Год. макс: 65 Ср. год: 144 Год. мин: 199

Датум: 01.04.2006. Т (°C) ☑ Датум: 20.11.2006.

Шифра станице: 0111/Д ***Подручје:*** ***Кота "0" (мнм):*** 79.87

Назив пијезометра: Кикинда (К-1/Д) *Банат* ***Кота терена (мнм):*** 79.67

Дан	*I*	*II*	*III*	*IV*	*V*	*VI*	*VII*	*VIII*	*IX*	*X*	*XI*	*XII*
01	208	203	195	181	168	164	179	193	221	275	234	245
05	207	200	191	178	167	167	183	198	233	261	237	245
10	206	198	188	175	165	170	187	205	245	250	240	246
15	205	197	186	173	165	173	189	209	257	241	241	247
20	204	196	184	171	164	175	190	214	268	237	243	248
25	204	196	181	169	163	178	191	215	277	235	245	250
Ср.	206	198	188	175	165	171	187	206	250	250	240	247
Макс.	204	196	181	169	163	164	179	193	221	235	234	245
Мин.	208	203	195	181	168	178	191	215	277	275	245	250

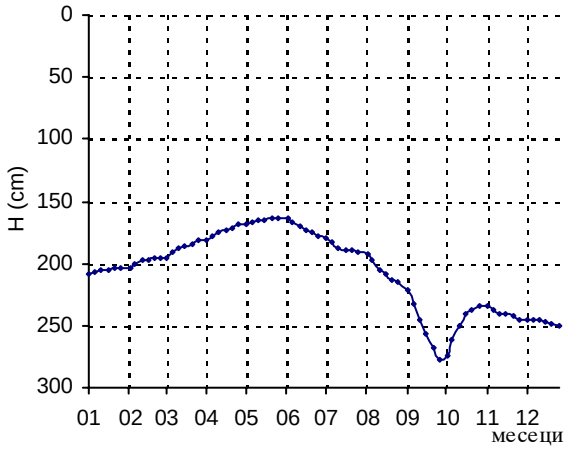

Год. макс: 163 Ср. год: 207 Год. мин: 277

Датум: 25.05.2006. Т (°C) ☑ Датум: 25.09.2006.

Шифра станице: 0121 ***Подручје:*** ***Кота "0" (мнм):*** 77.16

Назив пијезометра: Н.Црња-маш.радион. (НЦ-1) *Банат* ***Кота терена (мнм):*** 76.92

Дан	*I*	*II*	*III*	*IV*	*V*	*VI*	*VII*	*VIII*	*IX*	*X*	*XI*	*XII*
01	196	172	150	100	102	137	155	155	210	233	248	254
05	186	172	147	101	104	140	159	159	214	233	253	254
10	181	171	142	80	114	137	158	158	219	234	257	255
15	178	174	136	70	122	135	165	165	223	234	250	257
20	174	165	120	81	118	142	174	174	225	240	251	251
25	172	158	99	93	128	143	179	179	228	244	251	250
Ср.	181	169	132	88	115	139	165	165	220	236	252	254
Макс.	172	158	99	70	102	135	155	155	210	233	248	250
Мин.	196	174	150	101	128	143	179	179	228	244	257	257

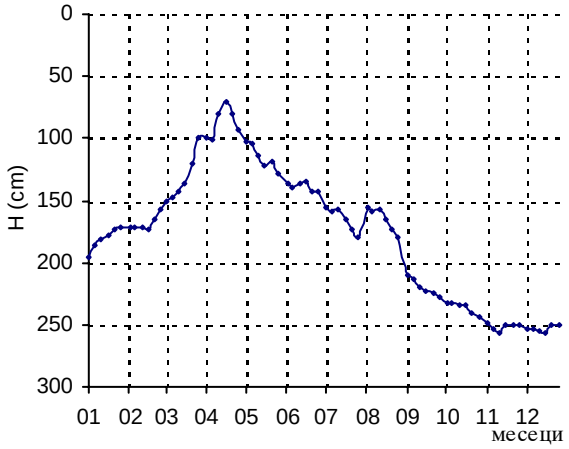

Год. макс: 70 Ср. год: 176 Год. мин: 257

Датум: 15.04.2006. Т (°C) ☐ Датум: 10.11.2006.

НИВО ПОДЗЕМНИХ ВОДА (см) ГОДИНА: 2006

Шифра станице: 0121/1 **Подручје:** **Кота "0" (мнм):** 77.17

Назив пијезометра: Нова Црња (НЦ-1/1) *Банат* **Кота терена (мнм):** 76.91

Дан	I	II	III	IV	V	VI	VII	VIII	IX	X	XI	XII
01	196	173	150	103	104	138	158	158	211	235	250	256
10	181	172	143	82	116	136	157	157	222	238	250	257
20	175	166	121	82	120	145	177	177	228	243	255	253
Ср.	184	170	138	89	113	140	164	164	220	239	252	255
Макс.	175	166	121	82	104	136	157	157	211	235	250	253
Мин.	196	173	150	103	120	145	177	177	228	243	255	257

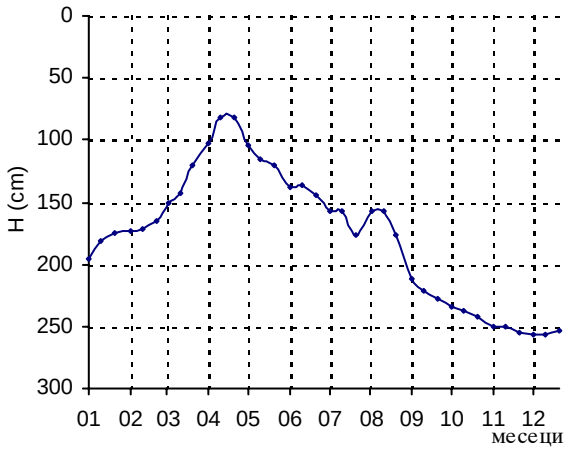

Год. макс: 82 Ср. год: 177 Год. мин: 257

Датум: 10.04.2006. T (°C) ☐ Датум: 10.12.2006.

Шифра станице: 0121/2 **Подручје:** **Кота "0" (мнм):** 77.18

Назив пијезометра: Нова Црња (НЦ-1/2) *Банат* **Кота терена (мнм):** 76.91

Дан	I	II	III	IV	V	VI	VII	VIII	IX	X	XI	XII
01	198	174	152	103	105	139	159	159	214	237	252	256
10	183	174	144	82	117	138	158	158	224	240	258	259
20	178	166	120	82	122	144	177	177	230	244	256	254
Ср.	186	171	139	89	115	140	165	165	223	240	255	256
Макс.	178	166	120	82	105	138	158	158	214	237	252	254
Мин.	198	174	152	103	122	144	177	177	230	244	258	259

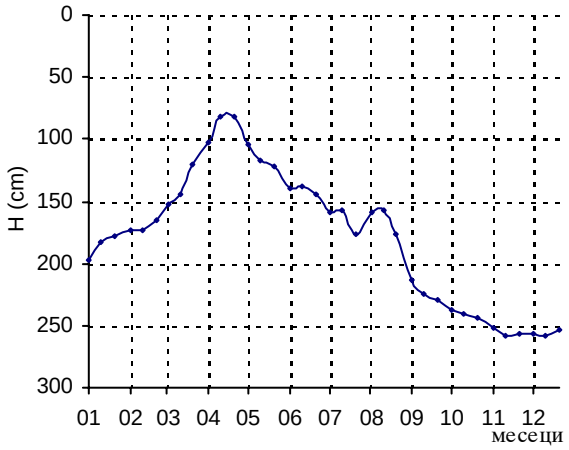

Год. макс: 82 Ср. год: 179 Год. мин: 259

Датум: 10.04.2006. T (°C) ☐ Датум: 10.12.2006.

Шифра станице: 0131/1 **Подручје:** **Кота "0" (мнм):** 79.14

Назив пијезометра: Крајишник-фбр. (КР-1/1) *Банат* **Кота терена (мнм):** 78.88

Дан	I	II	III	IV	V	VI	VII	VIII	IX	X	XI	XII
01	101	114	105	110	116	140	147	202	216	230	245	249
05	104	118	106	109	118	134	154	207	217	235	248	242
10	106	118	109	110	120	125	163	212	218	238	249	238
15	112	121	93	98	126	125	170	221	221	241	252	234
20	99	106	104	103	128	129	180	220	224	242	255	232
25	111	100	92	111	135	133	188	215	226	244	256	230
Ср.	106	113	102	107	124	131	167	213	220	238	251	238
Макс.	99	100	92	98	116	125	147	202	216	230	245	230
Мин.	112	121	109	111	135	140	188	221	226	244	256	249

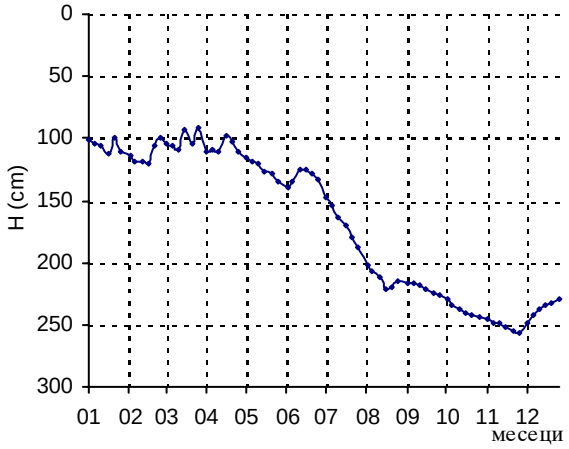

Год. макс: 92 Ср. год: 167 Год. мин: 256

Датум: 25.03.2006. T (°C) ☐ Датум: 25.11.2006.

НИВО ПОДЗЕМНИХ ВОДА (см) *ГОДИНА:* 2006

Шифра станице: 0131/2 ***Подручје:*** ***Кота "0" (мнм):*** 79.06

Назив пијезометра: Крајишник (КР-1/2) *Банат* ***Кота терена (мнм):*** 78.85

Дан	*I*	*II*	*III*	*IV*	*V*	*VI*	*VII*	*VIII*	*IX*	*X*	*XI*	*XII*
01	94	100	101	105	110	138	146	201	210		239	241
10	103	111	103	103	114	115	162	208	214		243	230
20	97	93	100	96	123	126	180	205	218		248	224
Ср.	98	101	101	101	116	126	163	205	214		243	232
Макс.	94	93	100	96	110	115	146	201	210		239	224
Мин.	103	111	103	105	123	138	180	208	218		248	241

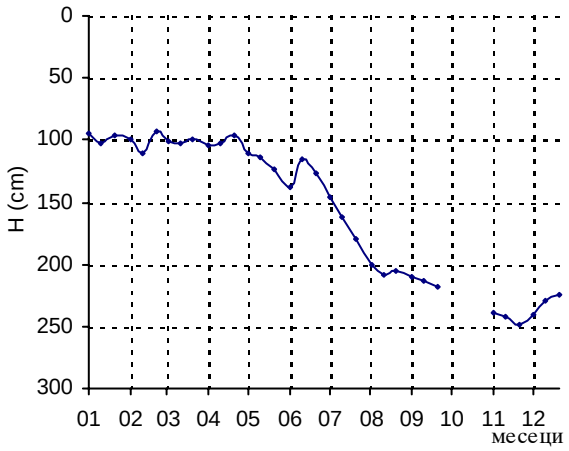

Год. макс: 93 Ср. год: 155 Год. мин: 248

Датум: 20.02.2006. T (°C) ☐ Датум: 20.11.2006.

Шифра станице: 0131/Д ***Подручје:*** ***Кота "0" (мнм):*** 79.1

Назив пијезометра: Крајишник (КР-1/Д) *Банат* ***Кота терена (мнм):*** 78.9

Дан	*I*	*II*	*III*	*IV*	*V*	*VI*	*VII*	*VIII*	*IX*	*X*	*XI*	*XII*
01	97	112	96	100	115	137	143	147	150	159	166	172
05	97	115	102	104	115	118	144	148	152	160	167	175
10	106	114	108	107	115	114	144	149	155	161	167	178
15	110	116	99	100	120	117	144	149	155	165	169	180
20	98	96	101	104	121	128	145	150	157	165	170	181
25	110	96	90	111	132	134	146	152	158	166	170	180
Ср.	103	108	99	104	120	125	144	149	155	163	168	178
Макс.	97	96	90	100	115	114	143	147	150	159	166	172
Мин.	110	116	108	111	132	137	146	152	158	166	170	181

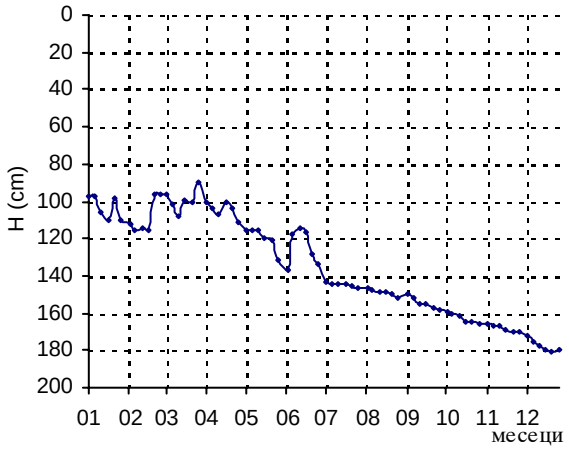

Год. макс: 90 Ср. год: 135 Год. мин: 181

Датум: 25.03.2006. T (°C) ☐ Датум: 20.12.2006.

Шифра станице: 0141 ***Подручје:*** ***Кота "0" (мнм):*** 81.03

Назив пијезометра: Зрењанин (ГМС) (ЗР-1) *Банат* ***Кота терена (мнм):*** 80.81

Дан	*I*	*II*	*III*	*IV*	*V*	*VI*	*VII*	*VIII*	*IX*	*X*	*XI*	*XII*
01	787	781	767	740	722	729	733	756				
05	785	783	763	735	723	727	734	756				
10	784	783	765	736	724	719	739	754				
15	786	786	765	732	729	719	737	753				
20	787	783	758	722	729	724	740					
25	780	770	759	722	738	721	747					
Ср.	785	781	763	731	728	723	738	755				
Макс.	780	770	758	722	722	719	733	753				
Мин.	787	786	767	740	738	729	747	756				

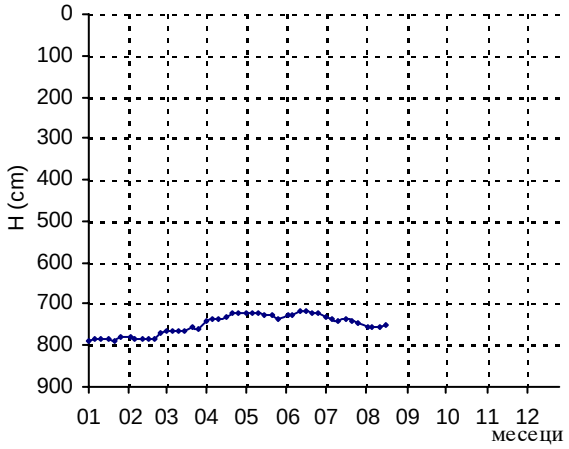

Год. макс: 719 Ср. год: 750 Год. мин: 787

Датум: 10.06.2006. T (°C) ☐ Датум: 01.01.2006.

НИВО ПОДЗЕМНИХ ВОДА (см) ГОДИНА: 2006

Шифра станице: 0141/1 **Подручје:** **Кота "0" (мнм):** 80.94

Назив пијезометра: Зрењанин (ЗР-1/1) *Банат* **Кота терена (мнм):** 80.73

Дан	I	II	III	IV	V	VI	VII	VIII	IX	X	XI	XII
01	778	771	763	746	734	735	730	746				
10	774	772	762	742	732	727	735	745				
20	776	770	758	734	732	727	737					
Ср.	776	771	761	741	733	730	734	746				
Макс.	774	770	758	734	732	727	730	745				
Мин.	778	772	763	746	734	735	737	746				

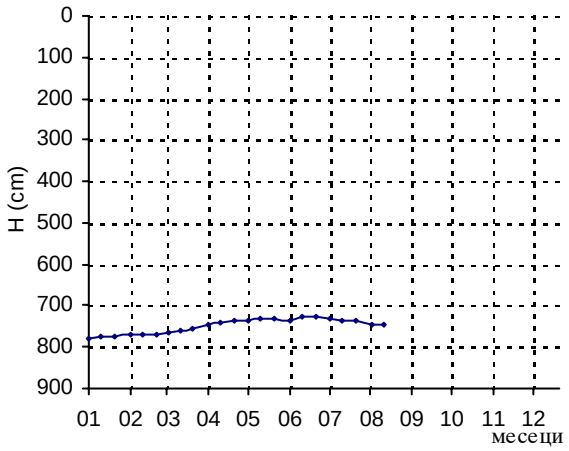

Год. макс: 727 Ср. год: 749 Год. мин: 778

Датум: 10.06.2006. T (°C) ☐ Датум: 01.01.2006.

Шифра станице: 0141/Д **Подручје:** **Кота "0" (мнм):** 81

Назив пијезометра: Зрењанин (ЗР-1/Д) *Банат* **Кота терена (мнм):** 80.83

Дан	I	II	III	IV	V	VI	VII	VIII	IX	X	XI	XII
01	813	811	796	772	752	767	765	787				
05	812	812	794	768	752	766	763	785				
10	812	812	796	767	754	751	770	783				
15	814	815	795	762	757	751	769	779				
20	813	813	788	756	760	758	770					
25	807	800	789	755	769	757	776					
Ср.	812	811	793	763	757	758	769	784				
Макс.	807	800	788	755	752	751	763	779				
Мин.	814	815	796	772	769	767	776	787				

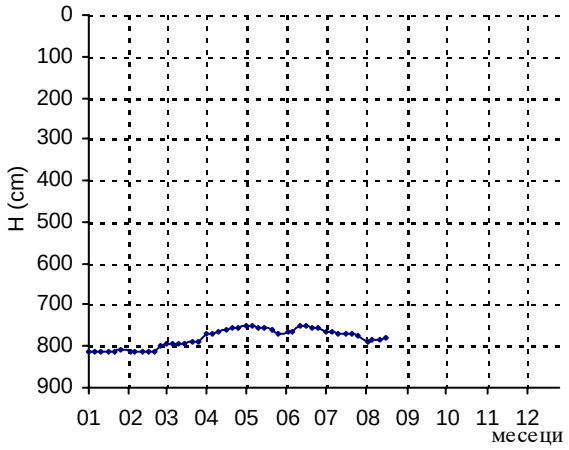

Год. макс: 751 Ср. год: 781 Год. мин: 815

Датум: 10.06.2006. T (°C) ☐ Датум: 15.02.2006.

Шифра станице: 0141-д **Подручје:** **Кота "0" (мнм):** 80.98

Назив пијезометра: Зрењанин (ЗР-1-д) *Банат* **Кота терена (мнм):** 80.79

Дан	I	II	III	IV	V	VI	VII	VIII	IX	X	XI	XII
01	781	776	761	735	717	726	727	750				
10	779	778	760	730	718	712	733	750				
20	780	776	752	717	723	718	735					
Ср.	780	777	758	727	719	719	732	750				
Макс.	779	776	752	717	717	712	727	750				
Мин.	781	778	761	735	723	726	735	750				

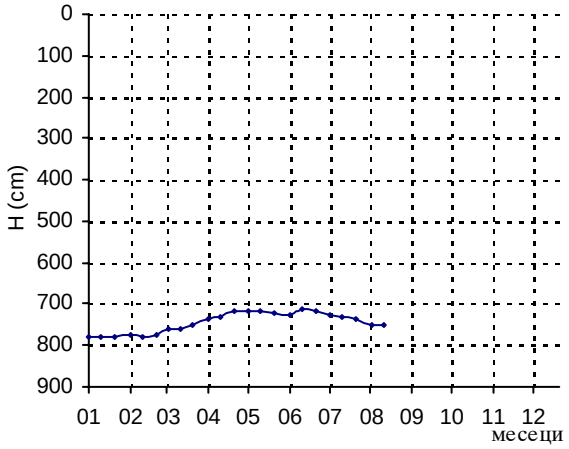

Год. макс: 712 Ср. год: 745 Год. мин: 781

Датум: 10.06.2006. T (°C) ☐ Датум: 01.01.2006.

НИВО ПОДЗЕМНИХ ВОДА (см) ГОДИНА: 2006

Шифра станице: 0141д1 **Подручје:** **Кота "0" (мнм):** 81.06

Назив пијезометра: Зрењанин (ЗР-1-д-1) *Банат* **Кота терена (мнм):** 80.84

Дан	I	II	III	IV	V	VI	VII	VIII	IX	X	XI	XII
01	788	783	768	741	724	737	734	757				
10	785	784	767	736	725	720	740	756				
20	787	782	759	724	730	726	741					
Ср.	787	783	765	734	726	728	738	757				
Макс.	785	782	759	724	724	720	734	756				
Мин.	788	784	768	741	730	737	741	757				

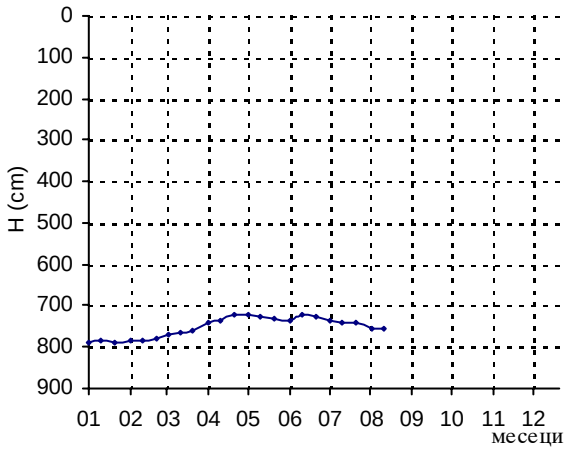

Год. макс: 720 Ср. год: 752 Год. мин: 788

Датум: 10.06.2006. T (°C) ☐ Датум: 01.01.2006.

Шифра станице: 0151 **Подручје:** **Кота "0" (мнм):** 76.5

Назив пијезометра: Локве-комбинат (ЛК-1) *Банат* **Кота терена (мнм):** 76.43

Дан	I	II	III	IV	V	VI	VII	VIII	IX	X	XI	XII
01	59	69				94	95	173	218	263	275	277
05	60	71			30	48	103	188	229	261	277	276
10	51	75			54	36	116	202	241	269	273	277
15	64	79			74	44	121	192	246	269	274	276
20	44				78	65	134	215	258	273	272	268
25	57				84	83	150	227	261	275	271	256
Ср.	56	74			64	62	120	200	242	268	274	272
Макс.	44	69			30	36	95	173	218	261	271	256
Мин.	64	79			84	94	150	227	261	275	277	277

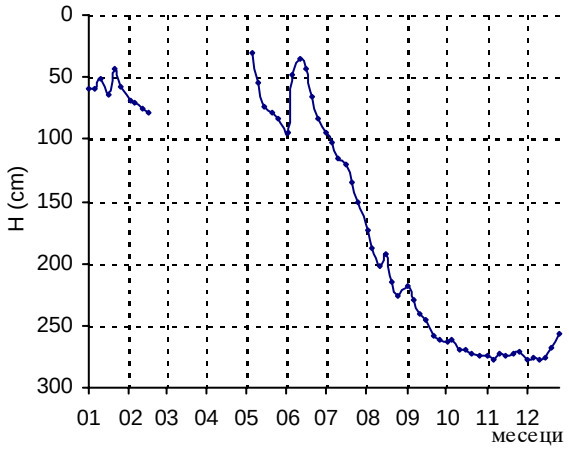

Год. макс: 30 Ср. год: 168 Год. мин: 277

Датум: 05.05.2006. T (°C) ☐ Датум: 05.11.2006.

Шифра станице: 0151/1 **Подручје:** **Кота "0" (мнм):** 76.54

Назив пијезометра: Локве (ЛК-1/1) *Банат* **Кота терена (мнм):** 76.4

Дан	I	II	III	IV	V	VI	VII	VIII	IX	X	XI	XII
01	61	71				93	96	174	216	267	277	279
10	56	79			63	35	120	201	241	269	270	279
20	44				81	69	132	212	258	274	273	271
Ср.	54	75			72	66	116	196	238	270	273	276
Макс.	44	71			63	35	96	174	216	267	270	271
Мин.	61	79			81	93	132	212	258	274	277	279

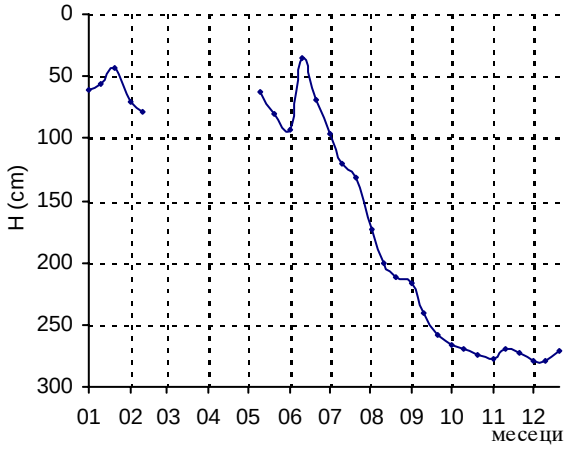

Год. макс: 35 Ср. год: 170 Год. мин: 279

Датум: 10.06.2006. T (°C) ☐ Датум: 01.12.2006.

НИВО ПОДЗЕМНИХ ВОДА (см) ГОДИНА: 2006

Шифра станице: 0151/2 **Подручје:** **Кота "0" (мнм):** 76.5

Назив пијезометра: Локве (ЛК-1/2) *Банат* **Кота терена (мнм):** 76.35

Дан	I	II	III	IV	V	VI	VII	VIII	IX	X	XI	XII
01	52	61				25	85	165	206	258	270	270
10	48	67			54	21	109	193	229	260	260	269
20	39				74	60	123	205	248	267	263	263
Ср.	46	64			64	35	106	188	228	262	264	267
Макс.	39	61			54	21	85	165	206	258	260	263
Мин.	52	67			74	60	123	205	248	267	270	270

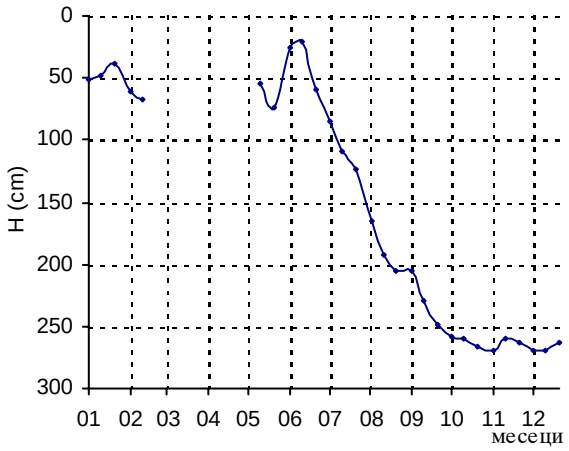

Год. макс: 21 Ср. год: 159 Год. мин: 270

Датум: 10.06.2006. Т (°C) ☐ Датум: 01.11.2006.

Шифра станице: 0151/3 **Подручје:** **Кота "0" (мнм):** 76.6

Назив пијезометра: Локве (ЛК-1/3) *Банат* **Кота терена (мнм):** 76.35

Дан	I	II	III	IV	V	VI	VII	VIII	IX	X	XI	XII
01	62	70				94	97	175	215	265	278	278
10	56	79			63	34	121	202	241	268	268	278
20	45				80	71	133	212	255	271	274	270
Ср.	54	75			72	66	117	196	237	268	273	275
Макс.	45	70			63	34	97	175	215	265	268	270
Мин.	62	79			80	94	133	212	255	271	278	278

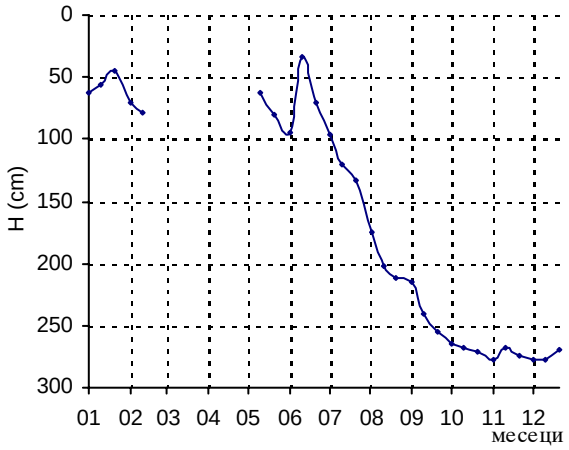

Год. макс: 34 Ср. год: 170 Год. мин: 278

Датум: 10.06.2006. Т (°C) ☐ Датум: 01.11.2006.

Шифра станице: 0161 **Подручје:** **Кота "0" (мнм):** 81.07

Назив пијезометра: Дебељача-ПИК (ДБ-1) *Банат* **Кота терена (мнм):** 80.9

Дан	I	II	III	IV	V	VI	VII	VIII	IX	X	XI	XII
01	206	184	157	145	152	141	164	207	211	238	265	281
05	192	186	156	150	156	135	170	208	215	242	268	283
10	180	188	155	146	155	128	176	208	218	248	271	285
15	179	192	154	138	158	132	181	209	222	252	273	285
20	177	172	141	147	160	141	189	214	226	255	275	286
25	178	158	131	150	163	154	195	217	230	257	277	288
Ср.	185	180	149	146	157	139	179	211	220	249	272	285
Макс.	177	158	131	138	152	128	164	207	211	238	265	281
Мин.	206	192	157	150	163	154	195	217	230	257	277	288

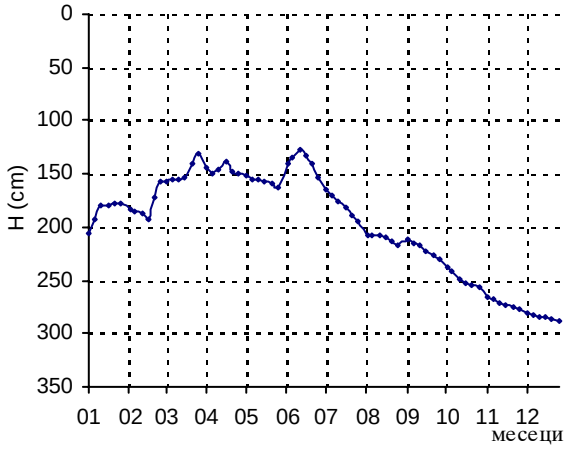

Год. макс: 128 Ср. год: 198 Год. мин: 288

Датум: 10.06.2006. Т (°C) ☑ Датум: 25.12.2006.

НИВО ПОДЗЕМНИХ ВОДА (см) ГОДИНА: 2006

Шифра станице: 0161/1 **Подручје:** **Кота "0" (мнм):** 81.08

Назив пијезометра: Дебељача (ДБ-1/1) *Банат* **Кота терена (мнм):** 80.89

Дан	I	II	III	IV	V	VI	VII	VIII	IX	X	XI	XII
01	205	183	156	147	155	142	165	206	212	239	266	288
05	191	187	155	152	157	136	171	207	216	243	269	284
10	180	189	154	148	157	128	177	207	219	249	272	286
15	179	194	153	142	159	133	182	208	223	253	274	286
20	178	173	142	148	161	143	190	212	227	256	276	287
25	178	159	133	151	164	156	195	216	231	258	278	289
Ср.	185	181	149	148	159	140	180	209	221	250	273	287
Макс.	178	159	133	142	155	128	165	206	212	239	266	284
Мин.	205	194	156	152	164	156	195	216	231	258	278	289

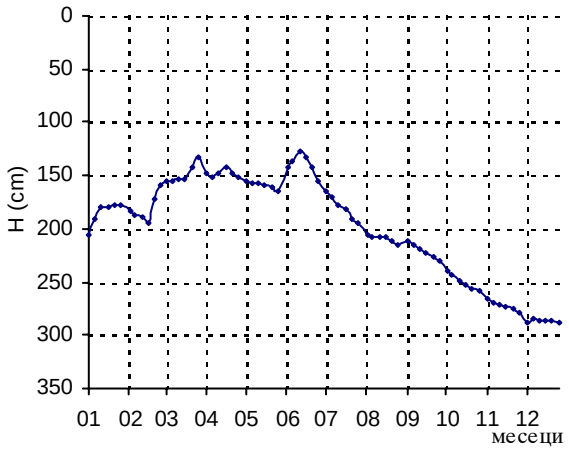

Год. макс: 128 Ср. год: 198 Год. мин: 289

Датум: 10.06.2006. T (°C) ☑ Датум: 25.12.2006.

Шифра станице: 0161/2 **Подручје:** **Кота "0" (мнм):** 81.07

Назив пијезометра: Дебељача (ДБ-1/2) *Банат* **Кота терена (мнм):** 80.88

Дан	I	II	III	IV	V	VI	VII	VIII	IX	X	XI	XII
01	205	183	156	143	154	140	163	203	208	236	264	278
05	189	185	155	150	155	134	169	204	212	241	267	282
10	178	187	154	145	155	126	173	205	216	246	270	284
15	177	191	153	140	157	131	178	206	220	251	270	284
20	176	170	142	147	160	145	188	211	223	256	271	285
25	176	157	131	150	162	153	194	214	227	257	271	287
Ср.	184	179	149	146	157	138	178	207	218	248	269	283
Макс.	176	157	131	140	154	126	163	203	208	236	264	278
Мин.	205	191	156	150	162	153	194	214	227	257	271	287

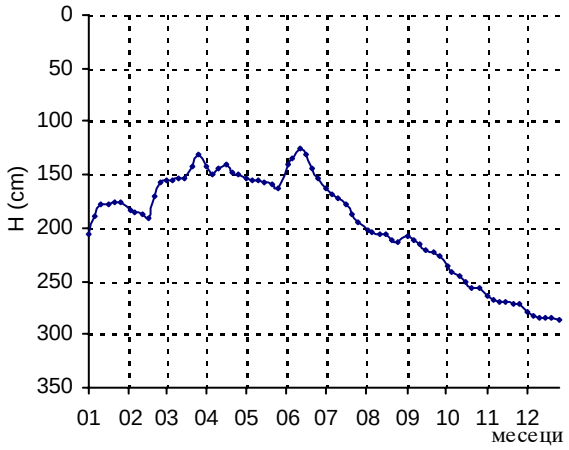

Год. макс: 126 Ср. год: 196 Год. мин: 287

Датум: 10.06.2006. T (°C) ☑ Датум: 25.12.2006.

Шифра станице: 0161/Д **Подручје:** **Кота "0" (мнм):** 81.09

Назив пијезометра: Дебељача (ДБ-1/Д) *Банат* **Кота терена (мнм):** 80.9

Дан	I	II	III	IV	V	VI	VII	VIII	IX	X	XI	XII
01	210	193	165	150	158	158	169	217	243	264	281	294
05	202	195	164	154	161	143	173	226	247	268	280	298
10	190	197	163	150	151	132	180	230	251	271	289	296
15	189	199	162	146	156	142	188	234	255	276	290	296
20	188	189	152	150	162	147	195	240	258	277	291	286
25	188	167	139	154	169	159	203	249	261	278	292	288
Ср.	195	190	158	151	160	147	185	233	253	272	287	293
Макс.	188	167	139	146	151	132	169	217	243	264	280	286
Мин.	210	199	165	154	169	159	203	249	261	278	292	298

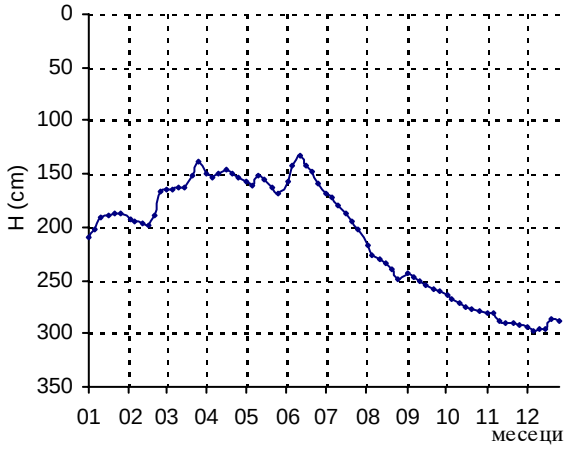

Год. макс: 132 Ср. год: 210 Год. мин: 298

Датум: 10.06.2006. T (°C) ☑ Датум: 05.12.2006.

НИВО ПОДЗЕМНИХ ВОДА (см) ГОДИНА: 2006

Шифра станице: 0171 **Подручје:** **Кота "0" (мнм):** 93.82

Назив пијезометра: Б.Карловац (ГМС)(БК-1) *Банат* **Кота терена (мнм):** 93.71

Дан	I	II	III	IV	V	VI	VII	VIII	IX	X	XI	XII
01	522	496	473	440	417	400	399	434	485	522	536	539
05	517	490	470	438	417	397	401	442	493	524	537	539
10	512	486	467	435	414	393	406	450	501	525	536	539
15	508	480	463	430	415	402	413	461	506	526	536	538
20	502	477	463	418	414	398	416	470	510	528	537	538
25	501	474	450	417	414	397	419	480	517	529	536	539
Ср.	510	484	464	430	415	398	409	456	502	526	536	539
Макс.	501	474	450	417	414	393	399	434	485	522	536	538
Мин.	522	496	473	440	417	402	419	480	517	529	537	539

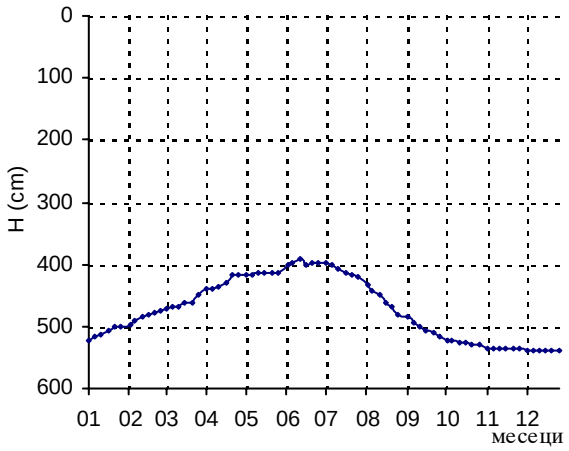

Год. макс: 393 Ср. год: 472 Год. мин: 539

Датум: 10.06.2006. T (°C) ☑ Датум: 01.12.2006.

Шифра станице: 0171/1 **Подручје:** **Кота "0" (мнм):** 93.87

Назив пијезометра: Б.Карловац (БК-1/1) *Банат* **Кота терена (мнм):** 93.74

Дан	I	II	III	IV	V	VI	VII	VIII	IX	X	XI	XII
01	520	500	474	448	418	400	406	437	488	523	535	540
10	512	492	469	440	416	390	414	451	512	528	535	541
20	504	480	445	425	415	400	424	474		530	537	542
Ср.	512	491	463	438	416	397	415	454	500	527	536	541
Макс.	504	480	445	425	415	390	406	437	488	523	535	540
Мин.	520	500	474	448	418	400	424	474	512	530	537	542

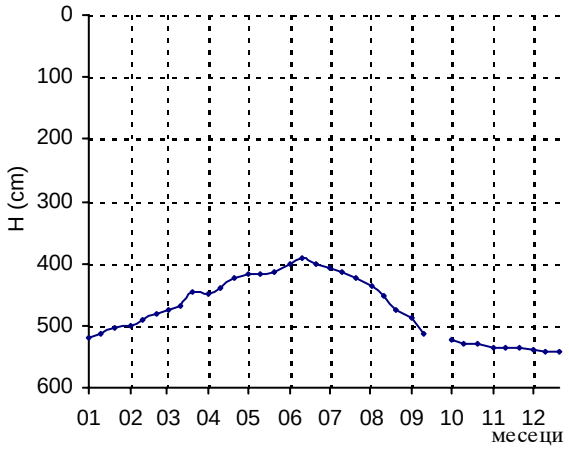

Год. макс: 390 Ср. год: 473 Год. мин: 542

Датум: 10.06.2006. T (°C) ☑ Датум: 20.12.2006.

Шифра станице: 0171/2 **Подручје:** **Кота "0" (мнм):** 93.82

Назив пијезометра: Б.Карловац (БК-1/2) *Банат* **Кота терена (мнм):** 93.71

Дан	I	II	III	IV	V	VI	VII	VIII	IX	X	XI	XII
01	510	485	466	439	410	395	405	433	482	517	529	533
10	501	480	459	430	408	385	409	СУВ	496	520	529	535
20	489	472	454	425	406	395	424	464	506	523	530	536
Ср.	500	479	460	431	408	392	413	449	495	520	529	535
Макс.	489	472	454	425	406	385	405	433	482	517	529	533
Мин.	510	485	466	439	410	395	424	464	506	523	530	536

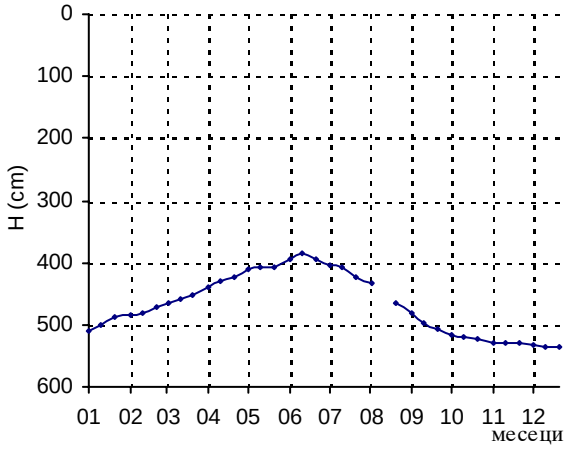

Год. макс: 385 Ср. год: 468 Год. мин: 536

Датум: 10.06.2006. T (°C) ☐ Датум: 20.12.2006.

НИВО ПОДЗЕМНИХ ВОДА (см) *ГОДИНА:* 2006

Шифра станице: 0171/Д ***Подручје:*** ***Кота "0" (мнм):*** 93.7

Назив пијезометра: Б.Карловац (БК-1/Д) *Банат* ***Кота терена (мнм):*** 93.64

Дан	*I*	*II*	*III*	*IV*	*V*	*VI*	*VII*	*VIII*	*IX*	*X*	*XI*	*XII*
01	380	360	349	332	310	297	294	313	342	371	387	392
05	377	357	347	330	310	293	295	317	347	374	387	392
10	370	356	344	325	309	288	299	320	353	376	388	392
15	367	355	342	320	309	296	305	327	357	377	389	392
20	364	352	341	313	307	293	308	335	360	380	391	392
25	362	350	335	313	306	293	310	339	365	382	391	393
Ср.	370	355	343	322	309	293	302	325	354	377	389	392
Макс.	362	350	335	313	306	288	294	313	342	371	387	392
Мин.	380	360	349	332	310	297	310	339	365	382	391	393

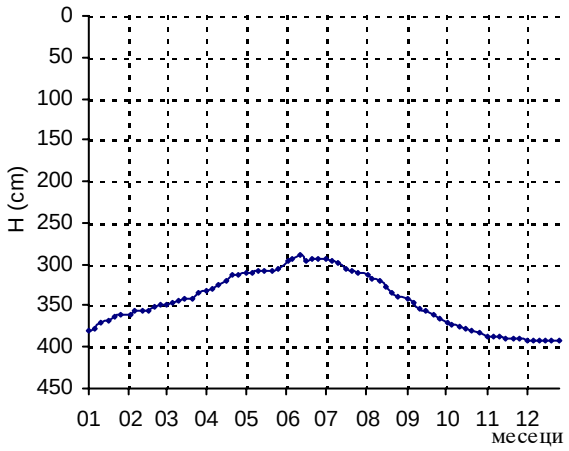

Год. макс: 288 Ср. год: 344 Год. мин: 393

Датум: 10.06.2006. Т (°C) ☑ Датум: 25.12.2006.

Шифра станице: 0172 ***Подручје:*** ***Кота "0" (мнм):*** 89.62

Назив пијезометра: Б.Карловац (БК-2) *Банат* ***Кота терена (мнм):*** 89.5

Дан	*I*	*II*	*III*	*IV*	*V*	*VI*	*VII*	*VIII*	*IX*	*X*	*XI*	*XII*
01	435	398	383	356	330	340	367	403	439	462	459	457
10	415	396	376	350	332	350	373	415	445	462	458	457
20	401	392	371	330	335	358	385	430	450	460	458	457
Ср.	417	395	377	345	332	349	375	416	445	461	458	457
Макс.	401	392	371	330	330	340	367	403	439	460	458	457
Мин.	435	398	383	356	335	358	385	430	450	462	459	457

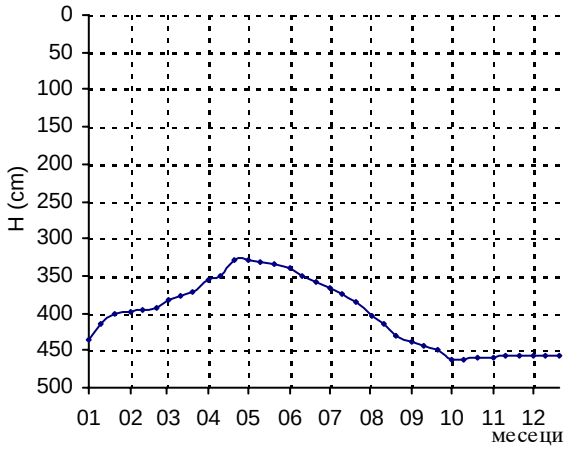

Год. макс: 330 Ср. год: 402 Год. мин: 462

Датум: 20.04.2006. Т (°C) ☑ Датум: 01.10.2006.

Шифра станице: 0172/1 ***Подручје:*** ***Кота "0" (мнм):*** 89.7

Назив пијезометра: Б.Карловац (БК-2/1) *Банат* ***Кота терена (мнм):*** 89.52

Дан	*I*	*II*	*III*	*IV*	*V*	*VI*	*VII*	*VIII*	*IX*	*X*	*XI*	*XII*
01	441	407	392	370	337	340	373	408	438	456	466	466
10	425	405	384	363	337	359	381	417	451	460	465	465
20	410	400	378	335	335	365	393	432	457	467	465	465
Ср.	425	404	385	356	336	355	382	419	449	461	465	465
Макс.	410	400	378	335	335	340	373	408	438	456	465	465
Мин.	441	407	392	370	337	365	393	432	457	467	466	466

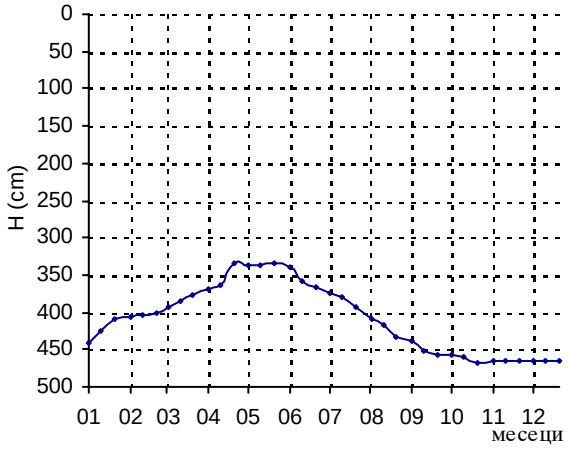

Год. макс: 335 Ср. год: 409 Год. мин: 467

Датум: 20.04.2006. Т (°C) ☑ Датум: 20.10.2006.

НИВО ПОДЗЕМНИХ ВОДА (см) ГОДИНА: 2006

Шифра станице: 0173 **Подручје:** **Кота "0" (мнм):** 96.02

Назив пијезометра: Б.Карловац (БК-3) *Банат* **Кота терена (мнм):** 95.9

Дан	I	II	III	IV	V	VI	VII	VIII	IX	X	XI	XII
01	270	233	218	185	170	202	233	255	263	277	286	290
10	251	230	207	175	170	219	233	256	273	279	288	292
20	237	226	201	170	180	230	240	260	275	281	290	293
Ср.	253	230	209	177	173	217	235	257	270	279	288	292
Макс.	237	226	201	170	170	202	233	255	263	277	286	290
Мин.	270	233	218	185	180	230	240	260	275	281	290	293

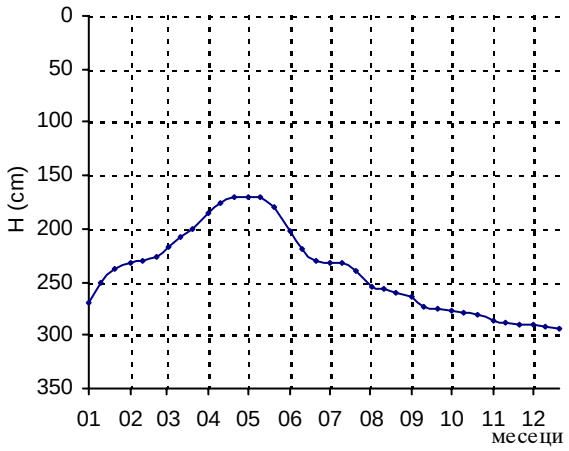

Год. макс: 170 Ср. год: 240 Год. мин: 293

Датум: 20.04.2006. T (°C) ☑ Датум: 20.12.2006.

Шифра станице: 0181 **Подручје:** **Кота "0" (мнм):** 78.53

Назив пијезометра: Ковин-пољ.школа (КО-1) *Банат* **Кота терена (мнм):** 78.35

Дан	I	II	III	IV	V	VI	VII	VIII	IX	X	XI	XII
01	857	850	816	782	741	750	750	790	814	814	835	854
05	848	843	815	780	745	749	755	792	817	817	835	852
10	847	840	814	778	742	745	768	800	820	820	835	852
15	848	836	801	760	744	746	770	806	823	823	837	852
20	845	825	787	754	740	747	778	809	828	828	837	852
25	843	817	785	746	736	748	785	812	831	831	837	852
Ср.	848	835	803	767	741	748	768	802	822	822	836	852
Макс.	843	817	785	746	736	745	750	790	814	814	835	852
Мин.	857	850	816	782	745	750	785	812	831	831	837	854

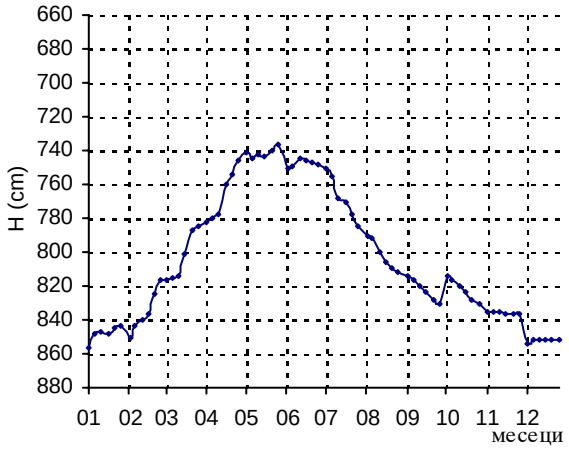

Год. макс: 736 Ср. год: 804 Год. мин: 857

Датум: 25.05.2006. T (°C) ☐ Датум: 01.01.2006.

Шифра станице: 0181/1 **Подручје:** **Кота "0" (мнм):** 78.61

Назив пијезометра: Ковин (КО-1/1) *Банат* **Кота терена (мнм):** 78.41

Дан	I	II	III	IV	V	VI	VII	VIII	IX	X	XI	XII
01	СУВ	СУВ	802	677	571	549	550	598	652	710	747	764
05	СУВ	СУВ	804	655	563	550	552	604	660			
10	СУВ	СУВ	781	643	548	554	546	614	670	722	752	775
15	СУВ	СУВ	761	614	546	550	565	622	680			
20	СУВ	825	730	601	547	550	570	640	690	731	764	788
25	СУВ	816	698	591	547	549	580	646	698			
Ср.		821	763	630	554	550	561	621	675	721	754	776
Макс.		816	698	591	546	549	546	598	652	710	747	764
Мин.		825	804	677	571	554	580	646	698	731	764	788

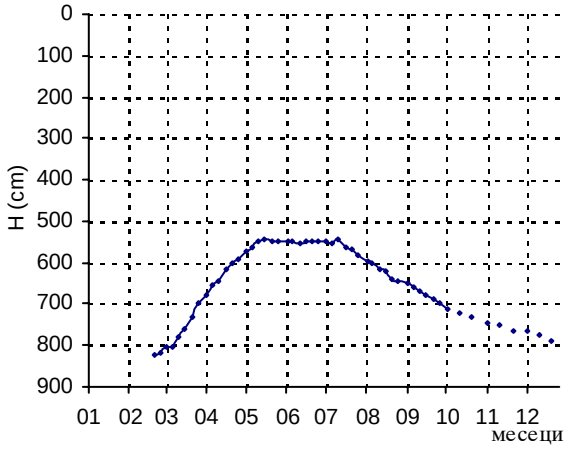

Год. макс: 546 Ср. год: 651 Год. мин: 825

Датум: 15.05.2006. T (°C) ☐ Датум: 20.02.2006.

НИВО ПОДЗЕМНИХ ВОДА (см) ГОДИНА: 2006

Шифра станице: 0181/Д **Подручје:** **Кота "0" (мнм):** 78.63

Назив пијезометра: Ковин (КО-1/Д) *Банат* **Кота терена (мнм):** 78.4

Дан	I	II	III	IV	V	VI	VII	VIII	IX	X	XI	XII
01	860	846	825	793	750	760	760	800	820	840	854	
05	853	847	824	786	750	755	767	802	824	840	852	
10	852	850	822	787	747	753	769	804	827	840	852	
15	853	852	807	770	749	751	773	810	829	840	852	
20	850	840	794	758	748	754	781	816	832	842	854	
25	848	826	790	755	745	756	788	817	835	842	855	
Ср.	853	844	810	775	748	755	773	808	828	841	853	
Макс.	848	826	790	755	745	751	760	800	820	840	852	
Мин.	860	852	825	793	750	760	788	817	835	842	855	

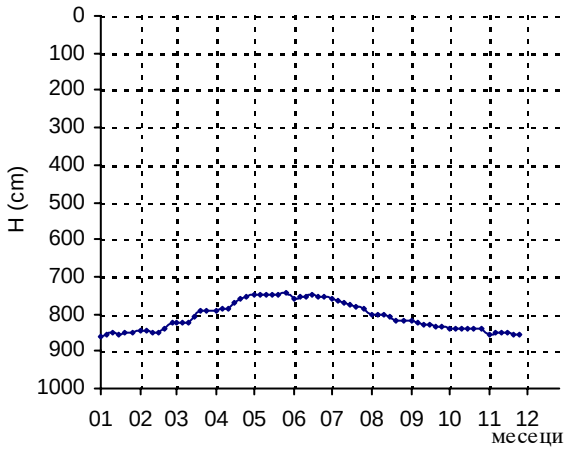

Год. макс: 745 Ср. год: 808 Год. мин: 860

Датум: 25.05.2006. T (°C) ☐ Датум: 01.01.2006.

Шифра станице: 0181-д **Подручје:** **Кота "0" (мнм):** 78.62

Назив пијезометра: Ковин (КО-1-д) *Банат* **Кота терена (мнм):** 78.39

Дан	I	II	III	IV	V	VI	VII	VIII	IX	X	XI	XII
01	860	846	824	785	750	759	758	794	823	836	851	856
05	854	846	824	786	749	758	762	795	827			
10	853	846	816	785	746	752	770	802	830	839	853	854
15	852	848	802	762	748	752	772	810	830			
20	850	839	794	757	745	754	780	815	831	840	854	857
25	847	827	790	755	741	754	789	820	834			
Ср.	853	842	808	772	747	755	772	806	829	838	853	856
Макс.	847	827	790	755	741	752	758	794	823	836	851	854
Мин.	860	848	824	786	750	759	789	820	834	840	854	857

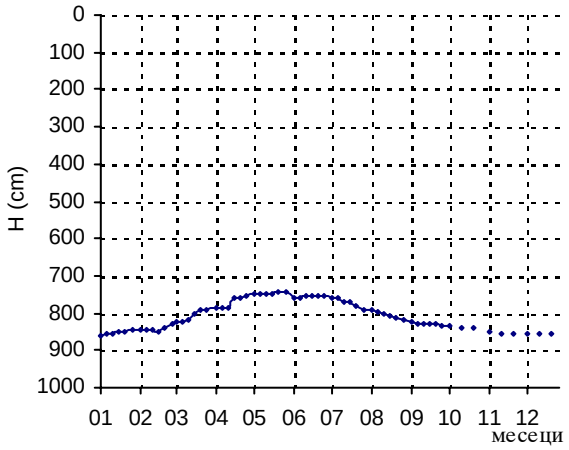

Год. макс: 741 Ср. год: 805 Год. мин: 860

Датум: 25.05.2006. T (°C) ☐ Датум: 01.01.2006.

Шифра станице: 0371/1 **Подручје:** **Кота "0" (мнм):** 78.78

Назив пијезометра: Нови Кнежевац (ТК-1/1) *Банат* **Кота терена (мнм):** 77.86

Дан	I	II	III	IV	V	VI	VII	VIII	IX	X	XI	XII
01	199	230	221	188	143	117	119	145	184	214	231	245
05	204	233	217	181	135	112	120	151	188	218	236	245
10	212	245	216	172	127	108	123	158	192	220	238	243
15	221	239	210	166	122	107	128	166	199	223	240	240
20	223	235	203	160	120	110	132	173	206	227	243	240
25	228	228	194	152	119	114	139	177	211	229	244	238
Ср.	215	235	210	170	128	111	127	162	197	222	239	242
Макс.	199	228	194	152	119	107	119	145	184	214	231	238
Мин.	228	245	221	188	143	117	139	177	211	229	244	245

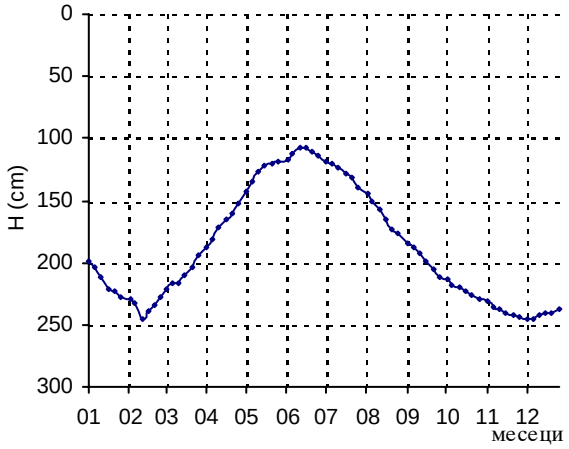

Год. макс: 107 Ср. год: 188 Год. мин: 245

Датум: 15.06.2006. T (°C) ☐ Датум: 10.02.2006.

НИВО ПОДЗЕМНИХ ВОДА (см) ГОДИНА: 2006

Шифра станице: 0371/Д **Подручје:** **Кота "0" (мнм):** 78.8

Назив пијезометра: Нови Кнежевац (ТК-1/Д) *Банат* **Кота терена (мнм):** 77.92

Дан	I	II	III	IV	V	VI	VII	VIII	IX	X	XI	XII
01	219	247	240	214	163	140	146	177	216	229	242	238
05	226	252	236	208	152	137	149	185	220	231	242	235
10	232	256	234	202	146	134	157	191	223	235	241	233
15	237	256	230	193	143	135	163	197	227	238	240	230
20	238	251	227	184	142	138	172	203	227	239	240	230
25	244	243	221	171	142	143	174	210	227	241	238	229
Ср.	233	251	231	195	148	138	160	194	223	236	241	233
Макс.	219	243	221	171	142	134	146	177	216	229	238	229
Мин.	244	256	240	214	163	143	174	210	227	241	242	238

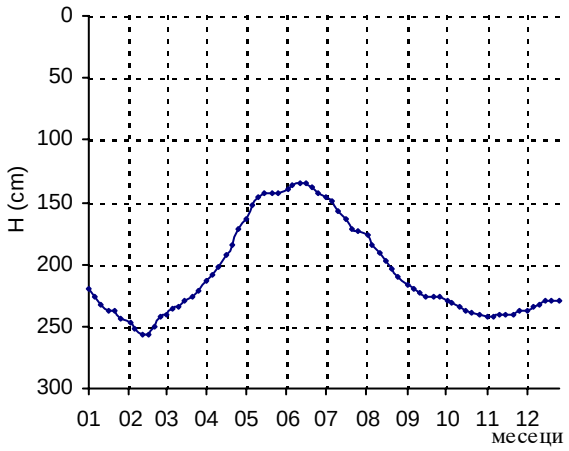

Год. макс: 134 Ср. год: 207 Год. мин: 256

Датум: 10.06.2006. T (°C) ☐ Датум: 10.02.2006.

Шифра станице: 0372/1 **Подручје:** **Кота "0" (мнм):** 78.46

Назив пијезометра: Нови Кнежевац (ТК-2/1) *Банат* **Кота терена (мнм):** 77.53

Дан	I	II	III	IV	V	VI	VII	VIII	IX	X	XI	XII
01	239	249	249	221	178	151	154	216	277	299	312	323
10	244	258	243	206	164	146	176	239	286	304	317	320
20	246	252	236	192	156	148	193	260	294	309	321	318
Ср.	243	253	243	206	166	148	174	238	286	304	317	320
Макс.	239	249	236	192	156	146	154	216	277	299	312	318
Мин.	246	258	249	221	178	151	193	260	294	309	321	323

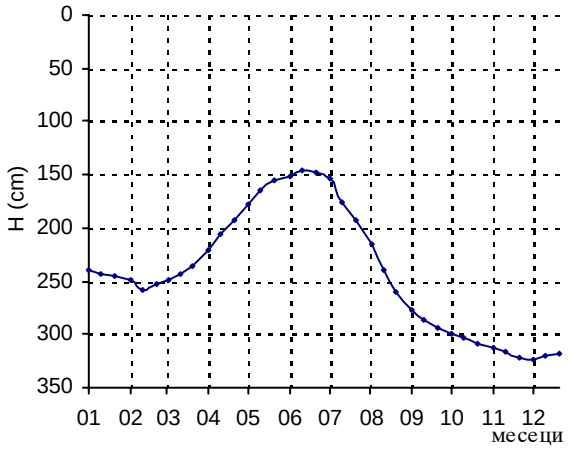

Год. макс: 146 Ср. год: 242 Год. мин: 323

Датум: 10.06.2006. T (°C) ☐ Датум: 01.12.2006.

Шифра станице: 0372/Д **Подручје:** **Кота "0" (мнм):** 78.78

Назив пијезометра: Нови Кнежевац (ТК-2/Д) *Банат* **Кота терена (мнм):** 77.5

Дан	I	II	III	IV	V	VI	VII	VIII	IX	X	XI	XII
01	261	277	274	254	214	196	198	233	271	299	307	313
10	268	281	272	238	208	191	208	241	284	302	308	310
20	273	275	268	226	203	193	221	254	296	304	311	308
Ср.	267	278	271	239	208	193	209	243	284	302	309	310
Макс.	261	275	268	226	203	191	198	233	271	299	307	308
Мин.	273	281	274	254	214	196	221	254	296	304	311	313

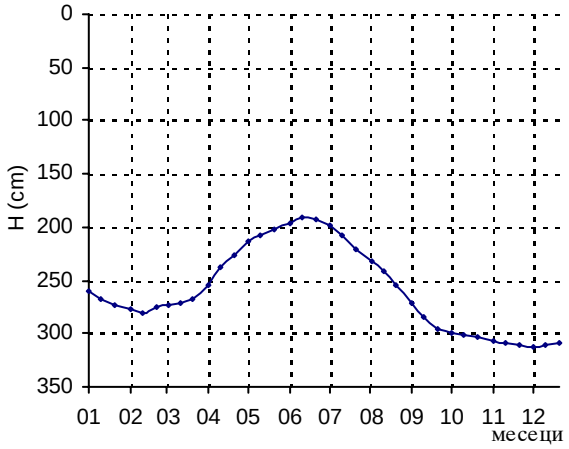

Год. макс: 191 Ср. год: 259 Год. мин: 313

Датум: 10.06.2006. T (°C) ☐ Датум: 01.12.2006.

НИВО ПОДЗЕМНИХ ВОДА (см) ГОДИНА: 2006

Шифра станице: 0373/Д **Подручје:** **Кота "0" (мнм):** 78.08

Назив пијезометра: Нови Кнежевац (ТК-3/Д) *Банат* **Кота терена (мнм):** 77.33

Дан	I	II	III	IV	V	VI	VII	VIII	IX	X	XI	XII
01	252	271	259	219	174	159	165	208	245	263	274	279
10	258	270	245	203	168	155	179	222	253	265	276	275
20	263	263	238	186	162	156	196	237	261	269	278	271
Ср.	258	268	247	203	168	157	180	222	253	266	276	275
Макс.	252	263	238	186	162	155	165	208	245	263	274	271
Мин.	263	271	259	219	174	159	196	237	261	269	278	279

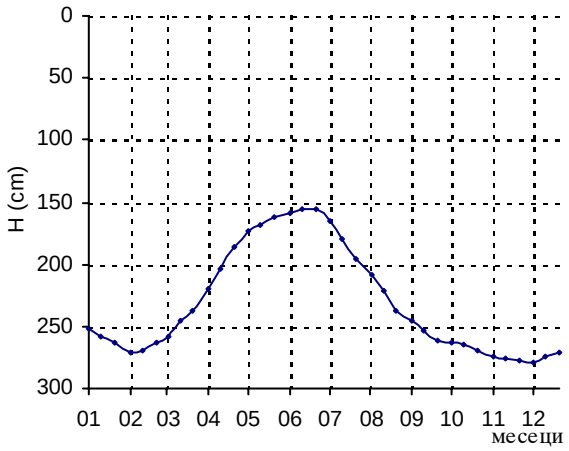

Год. макс: 155 Ср. год: 231 Год. мин: 279

Датум: 10.06.2006. T (°C) ☐ Датум: 01.12.2006.

Шифра станице: 0374 **Подручје:** **Кота "0" (мнм):** 78.49

Назив пијезометра: Нови Кнежевац (ТК-4) *Банат* **Кота терена (мнм):** 77.54

Дан	I	II	III	IV	V	VI	VII	VIII	IX	X	XI	XII
01	233	251	251	218	176	161	182	226	252	257	266	272
10	242	259	244	200	163	164	194	233	253	259	268	270
20	247	256	237	184	162	169	218	245	255	263	272	263
Ср.	241	255	244	201	167	165	198	235	253	260	269	268
Макс.	233	251	237	184	162	161	182	226	252	257	266	263
Мин.	247	259	251	218	176	169	218	245	255	263	272	272

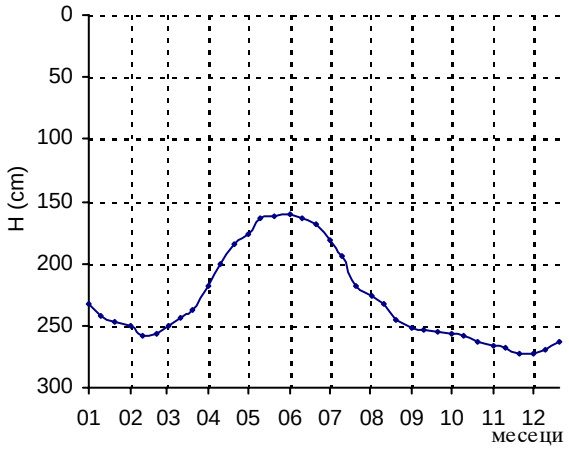

Год. макс: 161 Ср. год: 230 Год. мин: 272

Датум: 01.06.2006. T (°C) ☐ Датум: 20.11.2006.

Шифра станице: 0375 **Подручје:** **Кота "0" (мнм):** 77.87

Назив пијезометра: Нови Кнежевац (ТК-5) *Банат* **Кота терена (мнм):** 76.96

Дан	I	II	III	IV	V	VI	VII	VIII	IX	X	XI	XII
01	218	233	232	206	152	141	159	184	208	228	237	243
10	221	238	224	188	146	144	166	189	216	231	240	240
20	229	236	216	164	143	153	178	196	225	234	242	234
Ср.	223	236	224	186	147	146	168	190	216	231	240	239
Макс.	218	233	216	164	143	141	159	184	208	228	237	234
Мин.	229	238	232	206	152	153	178	196	225	234	242	243

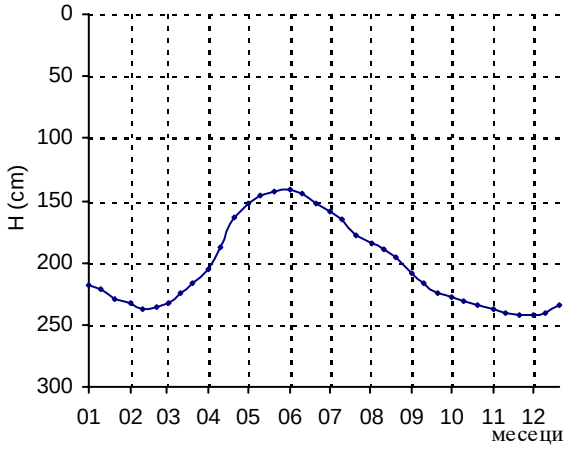

Год. макс: 141 Ср. год: 204 Год. мин: 243

Датум: 01.06.2006. T (°C) ☐ Датум: 01.12.2006.

Шифра станице: 0376 ***Подручје:*** ***Кота "0" (мнм):*** 78.22

Назив пијезометра: Нови Кнежевац (ТК-6) *Банат* ***Кота терена (мнм):*** 77.37

Дан	***I***	***II***	***III***	***IV***	***V***	***VI***	***VII***	***VIII***	***IX***	***X***	***XI***	***XII***
01	233	249	246	228	184	169	179	205	243	255	264	271
10	238	254	238	212	178	168	186	218	249	258	266	271
20	245	251	235	196	173	172	197	230	253	261	270	267
Ср.	239	251	240	212	178	170	187	218	248	258	267	270
Макс.	233	249	235	196	173	168	179	205	243	255	264	267
Мин.	245	254	246	228	184	172	197	230	253	261	270	271

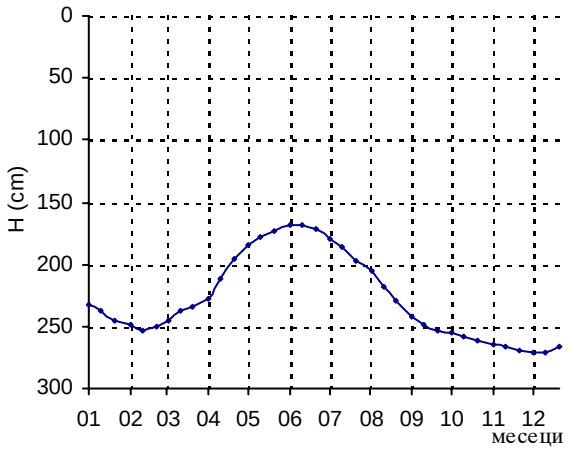

Год. макс: 168 Ср. год: 228 Год. мин: 271

Датум: 10.06.2006. Т (°C) ☐ Датум: 01.12.2006.

Шифра станице: 0391/1 ***Подручје:*** ***Кота "0" (мнм):*** 77.8

Назив пијезометра: Падеј (ТП-1/1) *Банат* ***Кота терена (мнм):*** 76.88

Дан	***I***	***II***	***III***	***IV***	***V***	***VI***	***VII***	***VIII***	***IX***	***X***	***XI***	***XII***
01	215	205	187	118	65	171	131	204	196	226	251	269
05	212	201	182	114	68	170	129	197	201	231	249	276
10	213	197	179	102	88	163	141	196	205	233	257	280
15	209	196	171	97	102	141	172	199	207	238	261	284
20	200	191	141	85	117	137	184	201	220	247	263	284
25	202	189	122	70	147	120	199	198	223	246	267	286
Ср.	209	197	164	98	98	150	159	199	209	237	258	280
Макс.	200	189	122	70	65	120	129	196	196	226	249	269
Мин.	215	205	187	118	147	171	199	204	223	247	267	286

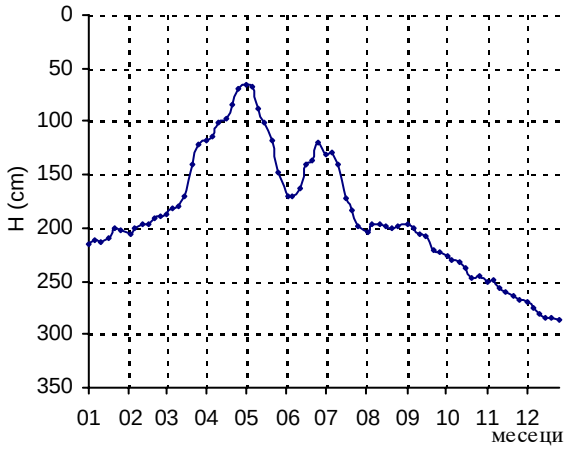

Год. макс: 65 Ср. год: 188 Год. мин: 286

Датум: 01.05.2006. Т (°C) ☐ Датум: 25.12.2006.

Шифра станице: 0391/Д ***Подручје:*** ***Кота "0" (мнм):*** 77.81

Назив пијезометра: Падеј (ТП-1/Д) *Банат* ***Кота терена (мнм):*** 76.87

Дан	***I***	***II***	***III***	***IV***	***V***	***VI***	***VII***	***VIII***	***IX***	***X***	***XI***	***XII***
01	257	253	242	133		164	109	220	231	267	281	295
05	253	250	240	122	35	159	117	214	233	271	282	297
10	251	248	234	98	92	152	132	209	247	278	284	297
15	254	248	229	84	110	132	180	217	249	277	289	299
20	249	247	152	52	133	99	197	225	257	282	294	301
25	248	245	135		167	85	214	229	262	284	296	304
Ср.	252	249	205	98	107	132	158	219	247	277	288	299
Макс.	248	245	135	52	35	85	109	209	231	267	281	295
Мин.	257	253	242	133	167	164	214	229	262	284	296	304

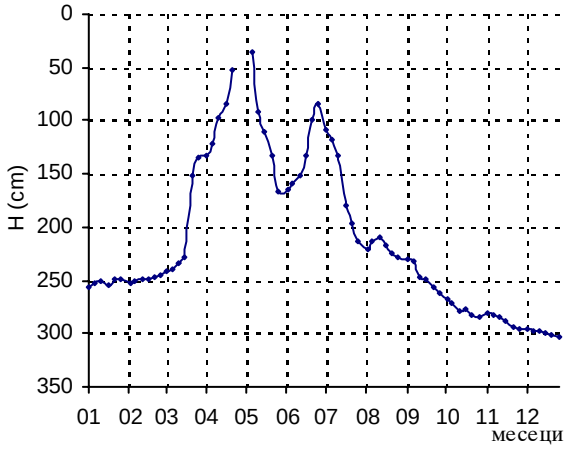

Год. макс: 35 Ср. год: 214 Год. мин: 304

Датум: 05.05.2006. Т (°C) ☐ Датум: 25.12.2006.

Шифра станице: 0392 ***Подручје:*** ***Кота "0" (мнм):*** 77.18

Назив пијезометра: Падеј (ТП-2) *Банат* ***Кота терена (мнм):*** 76.22

Дан	***I***	***II***	***III***	***IV***	***V***	***VI***	***VII***	***VIII***	***IX***	***X***	***XI***	***XII***
01	329	307	320	308	252	265	247	278	281	301	307	312
10	319	312	316	284	257	260	251	289	297	302	309	315
20	305	318	310	256	262	254	275	268	301	308	311	317
Ср.	318	312	315	283	257	260	258	278	293	304	309	315
Макс.	305	307	310	256	252	254	247	268	281	301	307	312
Мин.	329	318	320	308	262	265	275	289	301	308	311	317

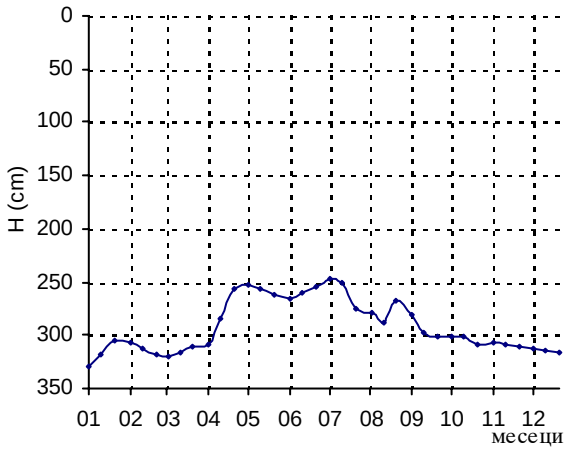

Год. макс: 247 Ср. год: 292 Год. мин: 329

Датум: 01.07.2006. Т (°C) ☐ Датум: 01.01.2006.

Шифра станице: 0393 ***Подручје:*** ***Кота "0" (мнм):*** 77.56

Назив пијезометра: Падеј (ТП-3) *Банат* ***Кота терена (мнм):*** 76.62

Дан	***I***	***II***	***III***	***IV***	***V***	***VI***	***VII***	***VIII***	***IX***	***X***	***XI***	***XII***
01	415	418	417	402	348	354	332	354	363	377	379	382
10	420	420	415	386	353	352	331	349	367	379	385	384
20	418	419	409	355	351	339	356	361	376	382	382	383
Ср.	418	419	414	381	351	348	340	355	369	379	382	383
Макс.	415	418	409	355	348	339	331	349	363	377	379	382
Мин.	420	420	417	402	353	354	356	361	376	382	385	384

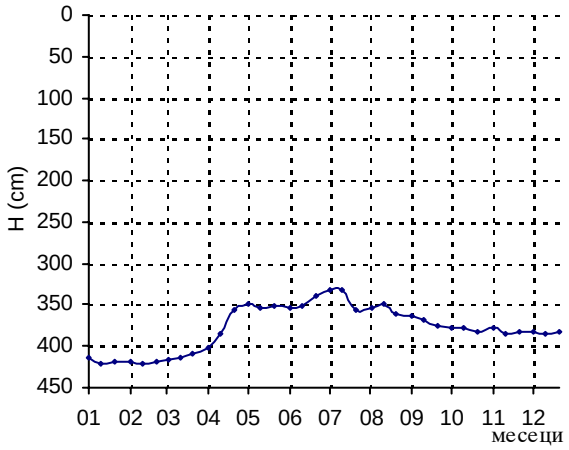

Год. макс: 331 Ср. год: 378 Год. мин: 420

Датум: 10.07.2006. Т (°C) ☐ Датум: 10.01.2006.

Шифра станице: 0394 ***Подручје:*** ***Кота "0" (мнм):*** 77.75

Назив пијезометра: Падеј (ТП-4) *Банат* ***Кота терена (мнм):*** 76.88

Дан	***I***	***II***	***III***	***IV***	***V***	***VI***	***VII***	***VIII***	***IX***	***X***	***XI***	***XII***
01	262	247	241	206	198	232	227	271	264	275	280	291
10	259	244	238	199	212	237	232	277	265	277	283	294
20	244	242	206	202	224	231	267	266	274	283	290	299
Ср.	255	244	228	202	211	233	242	271	268	278	284	295
Макс.	244	242	206	199	198	231	227	266	264	275	280	291
Мин.	262	247	241	206	224	237	267	277	274	283	290	299

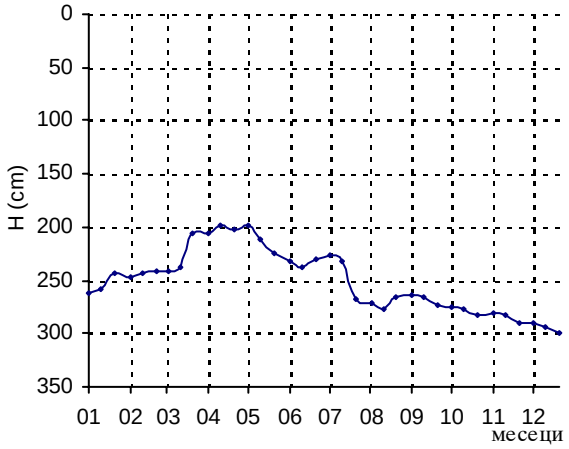

Год. макс: 198 Ср. год: 251 Год. мин: 299

Датум: 01.05.2006. Т (°C) ☐ Датум: 20.12.2006.

Шифра станице: 0395 ***Подручје:*** ***Кота "0" (мнм):*** 77.32

Назив пијезометра: Падеј (ТП-5) *Банат* ***Кота терена (мнм):*** 76.35

Дан	***I***	***II***	***III***	***IV***	***V***	***VI***	***VII***	***VIII***	***IX***	***X***	***XI***	***XII***
01	337	347	347	324	239	247	220	243	271	294	301	308
10	342	349	344	322	241	243	222	259	294	295	303	312
20	353	351	332	247	244	223	242	265	297	297	307	322
Ср.	344	349	341	298	241	238	228	256	287	295	304	314
Макс.	337	347	332	247	239	223	220	243	271	294	301	308
Мин.	353	351	347	324	244	247	242	265	297	297	307	322

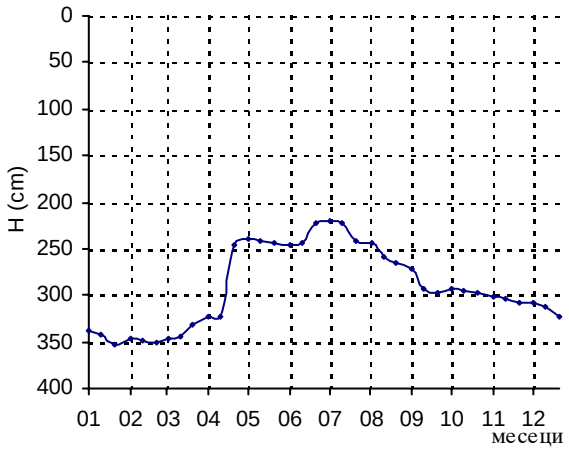

Год. макс: 220 Ср. год: 291 Год. мин: 353

Датум: 01.07.2006. Т (°C) ☐ Датум: 20.01.2006.

Шифра станице: 0396 ***Подручје:*** ***Кота "0" (мнм):*** 76.79

Назив пијезометра: Падеј (ТП-6) *Банат* ***Кота терена (мнм):*** 75.94

Дан	***I***	***II***	***III***	***IV***	***V***	***VI***	***VII***	***VIII***	***IX***	***X***	***XI***	***XII***
01	395	389	389	368	309	312	302		330	339	351	357
10	392	387	387	352	310	310	305		333	344	354	360
20	388	391	372	311	306	304	317		337	349	357	361
Ср.	392	389	383	344	308	309	308		333	344	354	359
Макс.	388	387	372	311	306	304	302		330	339	351	357
Мин.	395	391	389	368	310	312	317		337	349	357	361

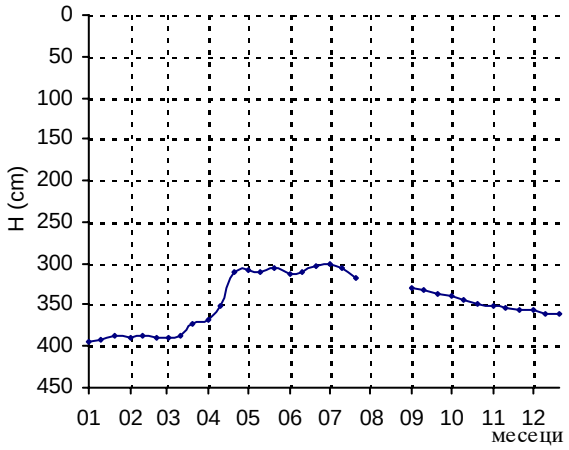

Год. макс: 302 Ср. год: 348 Год. мин: 395

Датум: 01.07.2006. Т (°C) ☐ Датум: 01.01.2006.

Шифра станице: 0401 ***Подручје:*** ***Кота "0" (мнм):*** 77.66

Назив пијезометра: Бурза-Велики рит (ТБ-1) *Банат* ***Кота терена (мнм):*** 76.76

Дан	***I***	***II***	***III***	***IV***	***V***	***VI***	***VII***	***VIII***	***IX***	***X***	***XI***	***XII***
01	359	345	340	308	86	179	171	304	329	352	365	
05	357	346	336	295	83	170	193	306	336	354	366	
10	355	346	333	200	108	154	216	311	340	357	367	
15	352	346	328	105	114	130	240	315	344	359	368	
20	348	346	324	94	137	137	264	318	349	361	369	
25	345	342	319	90	176	145	285	323	352	364	370	
Ср.	353	345	330	182	117	153	228	313	342	358	368	
Макс.	345	342	319	90	83	130	171	304	329	352	365	
Мин.	359	346	340	308	176	179	285	323	352	364	370	

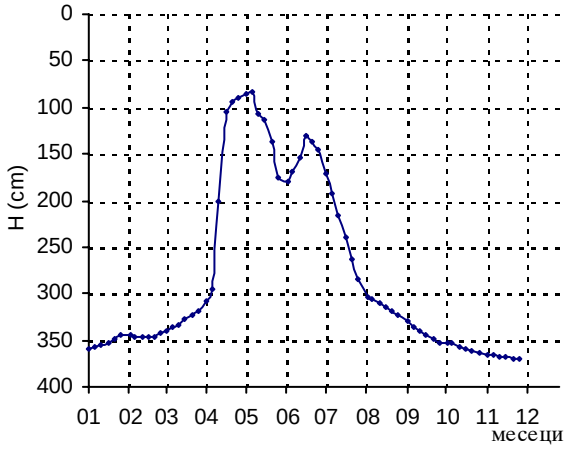

Год. макс: 83 Ср. год: 281 Год. мин: 370

Датум: 05.05.2006. Т (°C) ☐ Датум: 25.11.2006.

НИВО ПОДЗЕМНИХ ВОДА (см) ГОДИНА: 2006

Шифра станице: 0402/Д **Подручје:** **Кота "0" (мнм):** 75.73

Назив пијезометра: Бурза (ТБ-2/Д) *Банат* **Кота терена (мнм):** 74.82

Дан	I	II	III	IV	V	VI	VII	VIII	IX	X	XI	XII
01	342	320	316	290	242	277	242	278	304	337	329	
05	340	319	313	282	239	271	246	281	309	325	330	
10	337	319	309	271	246	255	253	285	314	320	331	
15	334	319	305	261	251	237	257	288	322	323	332	
20	329	319	300	253	263	234	259	293	337	325	333	
25	322	318	295	247	275	238	262	297	351	328	334	
Ср.	334	319	306	267	253	252	253	287	323	326	332	
Макс.	322	318	295	247	239	234	242	278	304	320	329	
Мин.	342	320	316	290	275	277	262	297	351	337	334	

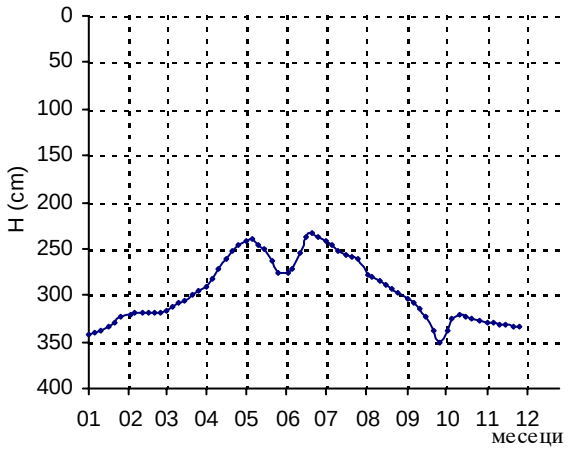

Год. макс: 234 Ср. год: 296 Год. мин: 351

Датум: 20.06.2006. T (°C) ☐ Датум: 25.09.2006.

Шифра станице: 0403/Д **Подручје:** **Кота "0" (мнм):** 76.14

Назив пијезометра: Бурза (ТБ-3/Д) *Банат* **Кота терена (мнм):** 75.21

Дан	I	II	III	IV	V	VI	VII	VIII	IX	X	XI	XII
01	311	298	295	267	211	231	253	271	292	315	318	
10	307	298	286	244	202	228	255	276	302	314	320	
20	303	298	271	220	224	233	259	283	315	314	322	
Ср.	307	298	284	244	212	231	256	277	303	314	320	
Макс.	303	298	271	220	202	228	253	271	292	314	318	
Мин.	311	298	295	267	224	233	259	283	315	315	322	

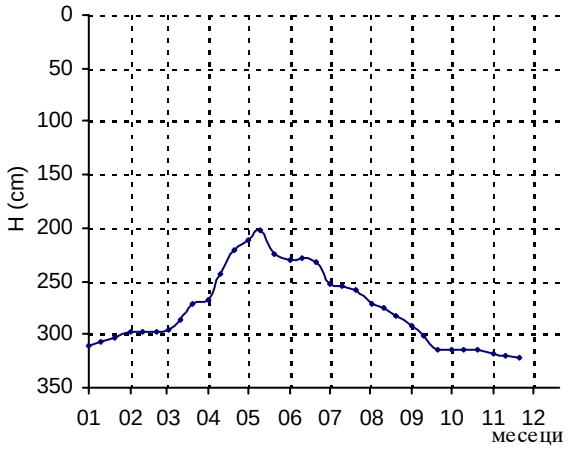

Год. макс: 202 Ср. год: 277 Год. мин: 322

Датум: 10.05.2006. T (°C) ☐ Датум: 20.11.2006.

Шифра станице: 0404 **Подручје:** **Кота "0" (мнм):** 75.81

Назив пијезометра: Бурза (ТБ-4) *Банат* **Кота терена (мнм):** 74.95

Дан	I	II	III	IV	V	VI	VII	VIII	IX	X	XI	XII
01	343	327	323	300	239	253	240	279	309	327	337	
10	337	327	314	282	230	222	249	283	317	330	339	
20	330	327	305		249	231	260	299	324	333	341	
Ср.	337	327	314	291	239	235	250	287	317	330	339	
Макс.	330	327	305	282	230	222	240	279	309	327	337	
Мин.	343	327	323	300	249	253	260	299	324	333	341	

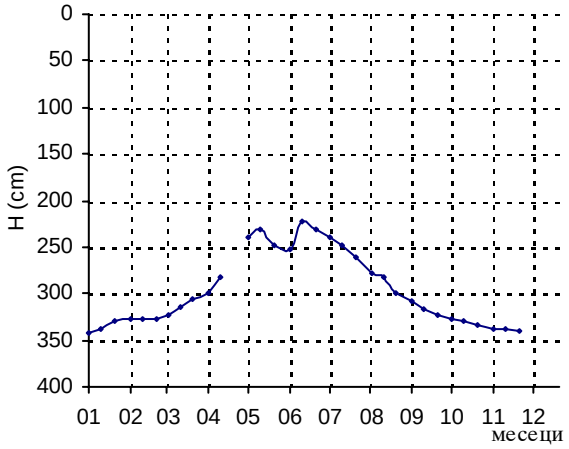

Год. макс: 222 Ср. год: 297 Год. мин: 343

Датум: 10.06.2006. T (°C) ☐ Датум: 01.01.2006.

НИВО ПОДЗЕМНИХ ВОДА (см) ГОДИНА: 2006

Шифра станице: 0406 **Подручје:** Банат **Кота "0" (мнм):** 80.64

Назив пијезометра: Бурза (ТБ-6) **Кота терена (мнм):** 79.97

Дан	I	II	III	IV	V	VI	VII	VIII	IX	X	XI	XII
01	199	230	221	214	143	117						
05	204	233	217	208	135	112						
10	212	245	216	202	127	108						
15	221	239	210	193	122	107						
20	223	235	203	184	120	110						
25	228	228	194	171	119	114						
Ср.	215	235	210	195	128	111						
Макс.	199	228	194	171	119	107						
Мин.	228	245	221	214	143	117						

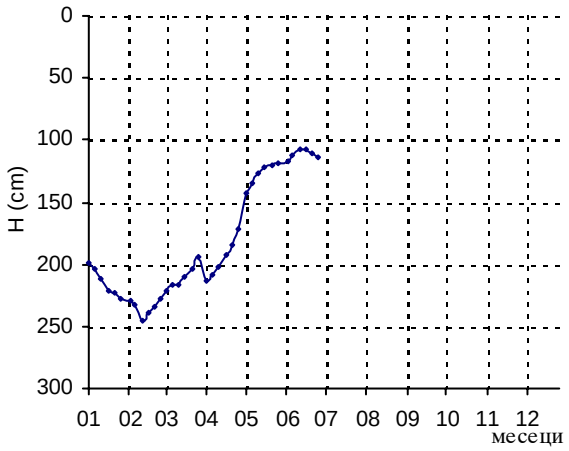

Год. макс: 107 Ср. год: 182 Год. мин: 245

Датум: 15.06.2006. T (°C) ☐ Датум: 10.02.2006.

Шифра станице: 0451/Д **Подручје:** Банат **Кота "0" (мнм):** 76.34

Назив пијезометра: Сечањ (ТД-1/Д) **Кота терена (мнм):** 75.82

Дан	I	II	III	IV	V	VI	VII	VIII	IX	X	XI	XII
01	74	145	83	102	54	137	146	163	178	167	175	166
05	91	149	90	90	62	137	148	169	170	170	171	162
10	102	153	90	71	70	132	152	171	157	171	171	160
15	118	151	98	42	91	130	158	171	153	174	168	160
20	125	120	112	47	108	132	158	176	160	174	166	159
25	139	83	102	53	131	138	162	178	167	177	166	157
Ср.	108	134	96	68	86	134	154	171	164	172	170	161
Макс.	74	83	83	42	54	130	146	163	153	167	166	157
Мин.	139	153	112	102	131	138	162	178	178	177	175	166

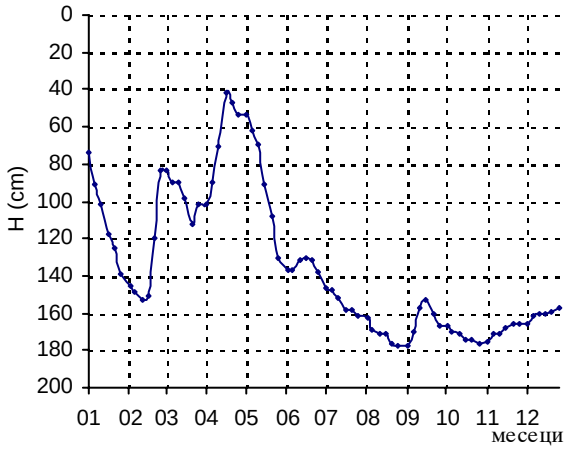

Год. макс: 42 Ср. год: 135 Год. мин: 178

Датум: 15.04.2006. T (°C) ☐ Датум: 25.08.2006.

Шифра станице: 0452 **Подручје:** Банат **Кота "0" (мнм):** 76.32

Назив пијезометра: Сечањ (ТД-2) **Кота терена (мнм):** 75.83

Дан	I	II	III	IV	V	VI	VII	VIII	IX	X	XI	XII
01	114	152	91	74	98	153	204	218	246	292	300	290
10	119	143	86		117	168	211	221	257	298	296	286
20	148	91	78	96	146	181	215	227	286	304	294	281
Ср.	127	129	85	85	120	167	210	222	263	298	297	286
Макс.	114	91	78	74	98	153	204	218	246	292	294	281
Мин.	148	152	91	96	146	181	215	227	286	304	300	290

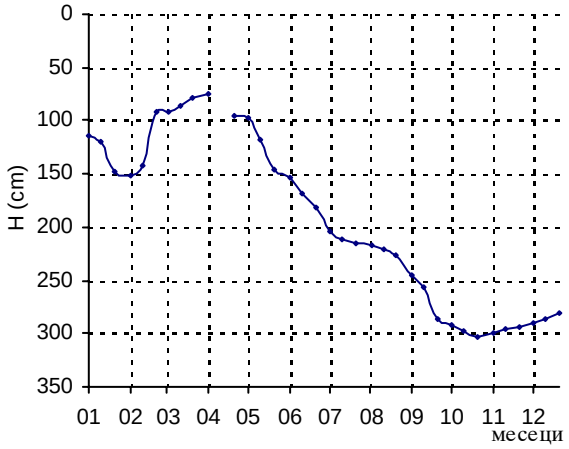

Год. макс: 74 Ср. год: 194 Год. мин: 304

Датум: 01.04.2006. T (°C) ☐ Датум: 20.10.2006.

Шифра станице: 0452/Д ***Подручје:*** ***Кота "0" (мнм):*** 76.31

Назив пијезометра: Сечањ (ТД-2/Д) *Банат* ***Кота терена (мнм):*** 75.82

Дан	***I***	***II***	***III***	***IV***	***V***	***VI***	***VII***	***VIII***	***IX***	***X***	***XI***	***XII***
01	106	160	98	81	112	164	200		233	283	283	276
10	112	149	96		129	172	203		256	287	287	269
20	141	98	92	106	157	190	207		278	291	280	264
Ср.	120	136	95	94	133	175	203		256	287	283	270
Макс.	106	98	92	81	112	164	200		233	283	280	264
Мин.	141	160	98	106	157	190	207		278	291	287	276

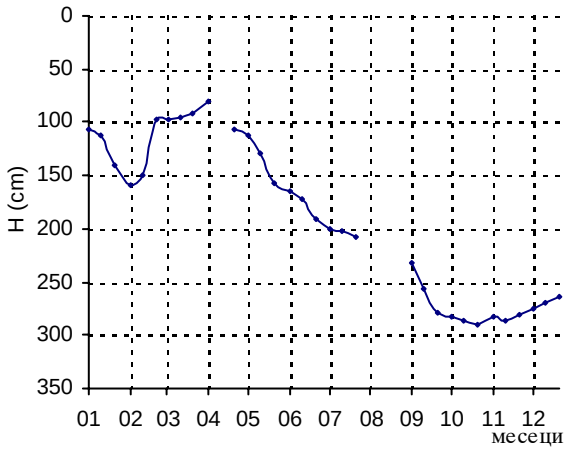

Год. макс: 81 Ср. год: 189 Год. мин: 291

Датум: 01.04.2006. Т (°C) ☐ Датум: 20.10.2006.

Шифра станице: 0453 ***Подручје:*** ***Кота "0" (мнм):*** 79.22

Назив пијезометра: Сечањ (ТД-3) *Банат* ***Кота терена (мнм):*** 78.85

Дан	***I***	***II***	***III***	***IV***	***V***	***VI***	***VII***	***VIII***	***IX***	***X***	***XI***	***XII***
01	282	327	276	231	200	241	269	283	304	336	347	339
10	298	321	270	201	216	254	273	287	314	341	342	341
20	321	278	262	187	238	268	278	289	328	349	339	341
Ср.	300	309	269	206	218	254	273	286	315	342	343	340
Макс.	282	278	262	187	200	241	269	283	304	336	339	339
Мин.	321	327	276	231	238	268	278	289	328	349	347	341

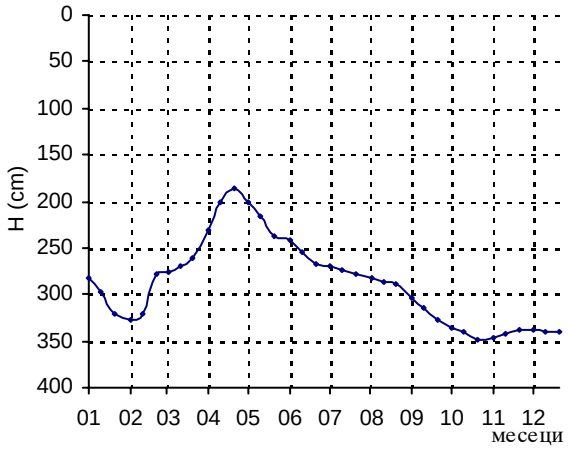

Год. макс: 187 Ср. год: 288 Год. мин: 349

Датум: 20.04.2006. Т (°C) ☐ Датум: 20.10.2006.

Шифра станице: 0453/Д ***Подручје:*** ***Кота "0" (мнм):*** 79.62

Назив пијезометра: Сечањ (ТЛ-/ДЗ) *Банат* ***Кота терена (мнм):*** 79.14

Дан	***I***	***II***	***III***	***IV***	***V***	***VI***	***VII***	***VIII***	***IX***	***X***	***XI***	***XII***
01	259	228	177	149	137	176	177	224	285	297	334	347
05	257	221	176	191	145	173	188	248	286	310	335	348
10	250	214	169	155	153	172	196	269	288	320	336	349
15	240	205	163	145	157	170	206	275	289	330	339	350
20	237	183	160	128	160	170	209	280	282	331	345	351
25	230	178	150	130	166	169	211	283	283	333	346	351
Ср.	246	205	166	150	153	172	198	263	286	320	339	349
Макс.	230	178	150	128	137	169	177	224	282	297	334	347
Мин.	259	228	177	191	166	176	211	283	289	333	346	351

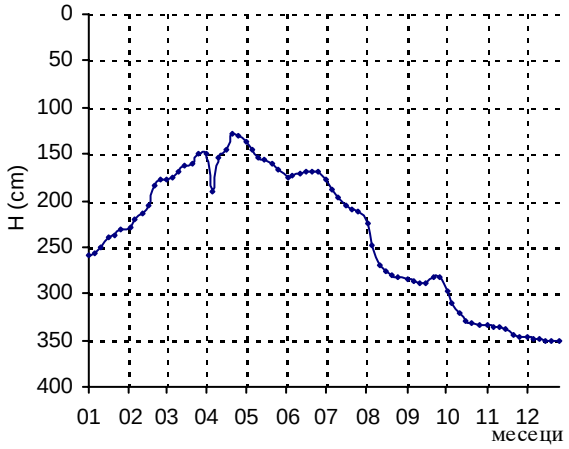

Год. макс: 128 Ср. год: 237 Год. мин: 351

Датум: 20.04.2006. Т (°C) ☐ Датум: 20.12.2006.

НИВО ПОДЗЕМНИХ ВОДА (см) ГОДИНА: 2006

Шифра станице: 045Л1 **Подручје:** **Кота "0" (мнм):** 78.92

Назив пијезометра: Сечањ (ТЛ-1) *Банат* **Кота терена (мнм):** 78.41

Дан	I	II	III	IV	V	VI	VII	VIII	IX	X	XI	XII
01	313	287	221	189	273	276	260	305	335	343	348	352
05	308	281	219	230	277	270	271	313	337	341	349	354
10	304	275	212	240	282	268	283	318	339	342	351	355
15	300	264	203	254	285	264	292	326	341	343	350	357
20	293	234	185	269	288	260	295	330	343	345	350	358
25	290	223	180	270	294	250	298	334	345	347	350	359
Ср.	301	261	203	242	283	265	283	321	340	344	350	356
Макс.	290	223	180	189	273	250	260	305	335	341	348	352
Мин.	313	287	221	270	294	276	298	334	345	347	351	359

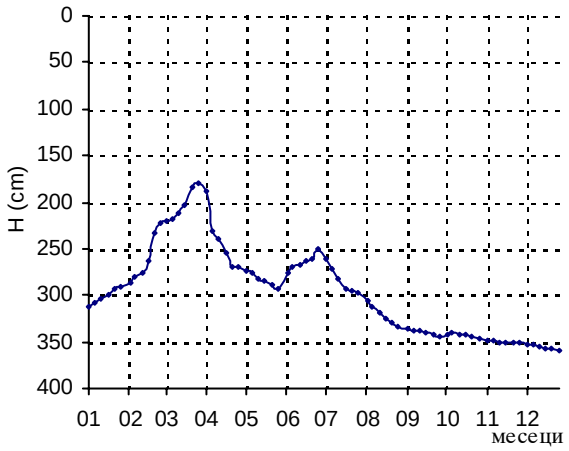

Год. макс: 180 Ср. год: 296 Год. мин: 359

Датум: 25.03.2006. T (°C) ☐ Датум: 25.12.2006.

Шифра станице: 045Л2 **Подручје:** **Кота "0" (мнм):** 78.67

Назив пијезометра: Сечањ (ТЛ-2) *Банат* **Кота терена (мнм):** 78.46

Дан	I	II	III	IV	V	VI	VII	VIII	IX	X	XI	XII
01	175	150	99	72	87	129	128	182	224	237	255	262
10	168	140	94	78	110	118	150	208	228	242	258	264
20	157	108	85	72	120	113	165	220	235	244	259	265
Ср.	167	133	93	74	106	120	148	203	229	241	257	264
Макс.	157	108	85	72	87	113	128	182	224	237	255	262
Мин.	175	150	99	78	120	129	165	220	235	244	259	265

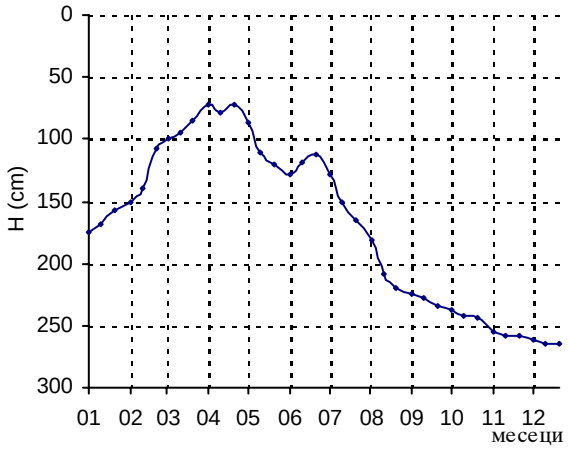

Год. макс: 72 Ср. год: 169 Год. мин: 265

Датум: 01.04.2006. T (°C) ☐ Датум: 20.12.2006.

Шифра станице: 045Л5 **Подручје:** **Кота "0" (мнм):** 79.6

Назив пијезометра: Сечањ (ТЛ-5) *Банат* **Кота терена (мнм):** 79.22

Дан	I	II	III	IV	V	VI	VII	VIII	IX	X	XI	XII
01	241	218	178	149	136	175		220	275	291	331	344
10	231	204	170	151	152	171		260	278	315	334	346
20	225	184	160	127	160	170		270	282	328	342	349
Ср.	232	202	169	142	149	172		250	278	311	336	346
Макс.	225	184	160	127	136	170		220	275	291	331	344
Мин.	241	218	178	151	160	175		270	282	328	342	349

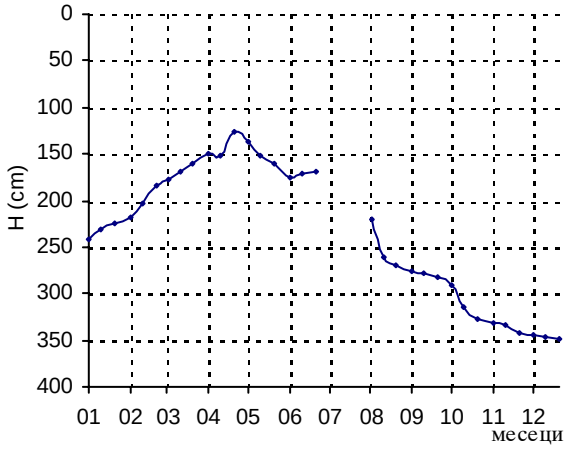

Год. макс: 127 Ср. год: 235 Год. мин: 349

Датум: 20.04.2006. T (°C) ☐ Датум: 20.12.2006.

НИВО ПОДЗЕМНИХ ВОДА (см) ГОДИНА: 2006

Шифра станице: 0492 **Подручје:** Банат **Кота "0" (мнм):** 81.42

Назив пијезометра: Врачев Гај (НВГ-2) **Кота терена (мнм):** 80.52

Дан	I	II	III	IV	V	VI	VII	VIII	IX	X	XI	XII
01	329	320	306	294	270	285	262	293	302	316	323	331
05	326	320	305	294	272	275	265	296	303	317	325	330
10	322	320	305	295	272	261	270	299	307	317	327	330
15	321	315	301	282	273	258	274	302	308	319	325	332
20	320	312	297	266	272	259	278	305	309	320	326	330
25	321	308	295	266	280	260	283	304	312	325	328	331
Ср.	323	316	302	283	273	266	272	300	307	319	326	331
Макс.	320	308	295	266	270	258	262	293	302	316	323	330
Мин.	329	320	306	295	280	285	283	305	312	325	328	332

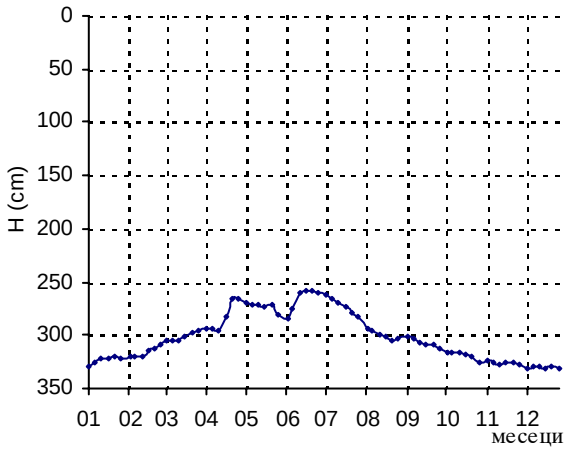

Год. макс: 258 Ср. год: 301 Год. мин: 332

Датум: 15.06.2006. T (°C) ☐ Датум: 15.12.2006.

Шифра станице: 0493 **Подручје:** Банат **Кота "0" (мнм):** 77.24

Назив пијезометра: Врачев Гај (НВГ-3) **Кота терена (мнм):** 76.3

Дан	I	II	III	IV	V	VI	VII	VIII	IX	X	XI	XII
01	66	155	88	72	100	155	151	180	147	176	183	171
05	84	160	90	72	121	144	154	164	125	178	171	174
10	109	164	95	86	131	85	162	143	152	180	156	177
15	126	152	96	70	134	101	165	138	161	182	161	178
20	137	125	94	74	137	132	170	158	169	184	166	164
25	139	64	82	82	148	134	175	165	175	186	170	157
Ср.	110	137	91	76	129	125	163	158	155	181	168	170
Макс.	66	64	82	70	100	85	151	138	125	176	156	157
Мин.	139	164	96	86	148	155	175	180	175	186	183	178

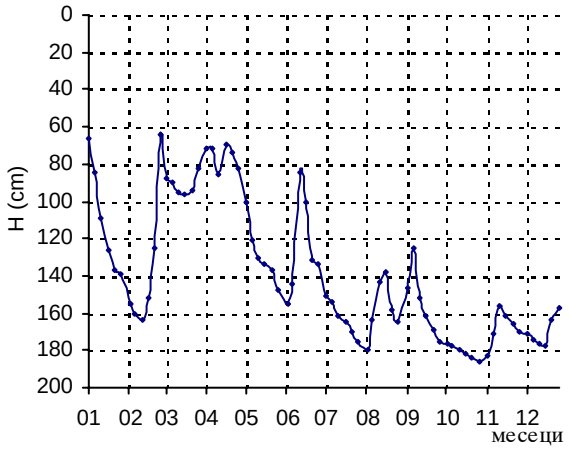

Год. макс: 64 Ср. год: 139 Год. мин: 186

Датум: 25.02.2006. T (°C) ☐ Датум: 25.10.2006.

Шифра станице: 199 **Подручје:** Банат **Кота "0" (мнм):** 78.2

Назив пијезометра: Дужине (Д-1) **Кота терена (мнм):** 77.68

Дан	I	II	III	IV	V	VI	VII	VIII	IX	X	XI	XII
01	140	143	123	135	138	170	188		238	278	270	268
10	136	150	124	115	160	168	200		246	268	268	270
20	124	128	128	128	168	165	208		255	275	266	248
Ср.	133	140	125	126	155	168	199		246	274	268	262
Макс.	124	128	123	115	138	165	188		238	268	266	248
Мин.	140	150	128	135	168	170	208		255	278	270	270

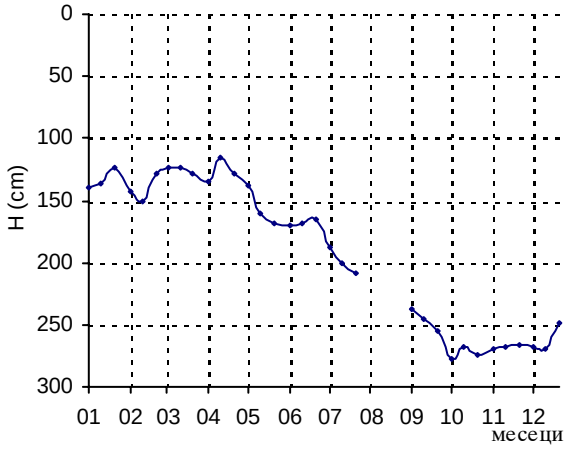

Год. макс: 115 Ср. год: 191 Год. мин: 278

Датум: 10.04.2006. T (°C) ☐ Датум: 01.10.2006.

НИВО ПОДЗЕМНИХ ВОДА (см) ГОДИНА: 2006

Шифра станице: 227 **Подручје:** **Кота "0" (мнм):** 81.5

Назив пијезометра: Ватин (ВА-1) *Банат* **Кота терена (мнм):** 81.06

Дан	I	II	III	IV	V	VI	VII	VIII	IX	X	XI	XII
01	353	354	337	336	331	350	367	387	398	418	430	445
10	349	357	339	333	320	345	376	403	401	432	430	442
20	352	296	341	270	339	357	386	402	413	425	435	442
Ср.	351	336	339	313	330	351	376	397	404	425	432	443
Макс.	349	296	337	270	320	345	367	387	398	418	430	442
Мин.	353	357	341	336	339	357	386	403	413	432	435	445

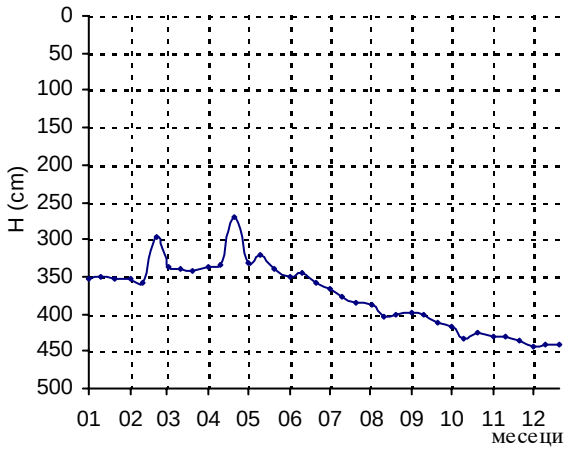

Год. макс: 270 Ср. год: 375 Год. мин: 445

Датум: 20.04.2006. T (°C) ☐ Датум: 01.12.2006.

Шифра станице: 230 **Подручје:** **Кота "0" (мнм):** 112.32

Назив пијезометра: Гудурица (ГУ-1) *Банат* **Кота терена (мнм):** 111.8

Дан	I	II	III	IV	V	VI	VII	VIII	IX	X	XI	XII
01	247	279	252	242	267	224	287	351	330		395	399
10	256	301	247	228	280	242	317	360	348		378	404
20	246	232	235	215	302	264	342	341	369		384	373
Ср.	250	271	245	228	283	243	315	351	349		386	392
Макс.	246	232	235	215	267	224	287	341	330		378	373
Мин.	256	301	252	242	302	264	342	360	369		395	404

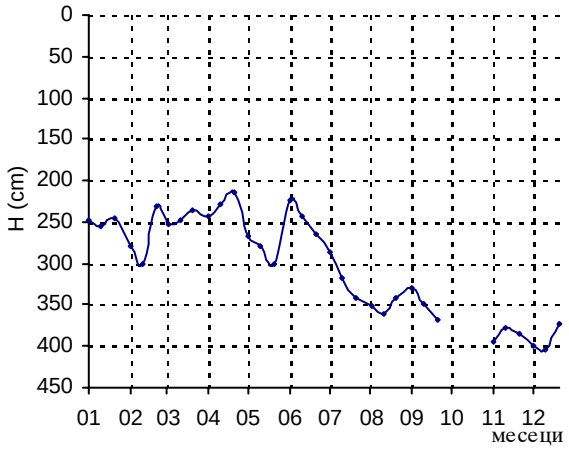

Год. макс: 215 Ср. год: 301 Год. мин: 404

Датум: 20.04.2006. T (°C) ☐ Датум: 10.12.2006.

Шифра станице: 236/1 **Подручје:** **Кота "0" (мнм):** 79.26

Назив пијезометра: Јерменовци (J-1) *Банат* **Кота терена (мнм):** 78.71

Дан	I	II	III	IV	V	VI	VII	VIII	IX	X	XI	XII
01	118	139	122	112	132	117	173	205	179	217	225	216
10	122	147	128	60	146	147	185	202	196	219	209	216
20	125	99	121	82	148	153	193	203	209	225	217	214
Ср.	122	128	124	85	142	139	184	203	195	220	217	215
Макс.	118	99	121	60	132	117	173	202	179	217	209	214
Мин.	125	147	128	112	148	153	193	205	209	225	225	216

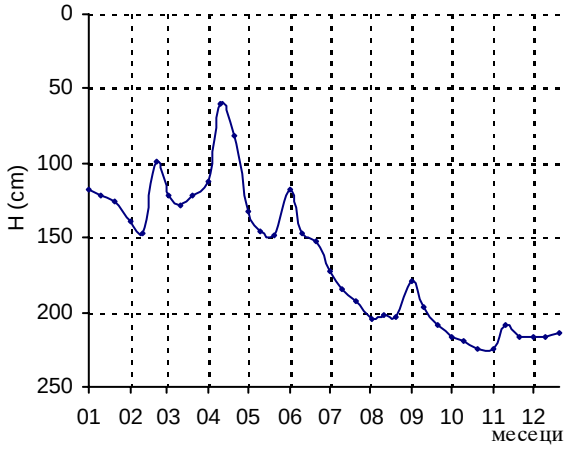

Год. макс: 60 Ср. год: 164 Год. мин: 225

Датум: 10.04.2006. T (°C) ☐ Датум: 20.10.2006.

НИВО ПОДЗЕМНИХ ВОДА (см) ГОДИНА: 2006

Шифра станице: 304/4 **Подручје:** **Кота "0" (мнм):** 107.56

Назив пијезометра: Стража (СТ-1) *Банат* **Кота терена (мнм):** 107.14

Дан	I	II	III	IV	V	VI	VII	VIII	IX	X	XI	XII
01	1313	1316	1300	1299	1250	1214	1197	1194	1204		1231	1247
10	1316	1320	1301	1295	1236	1210	1196	1197	1208		1234	1254
20	1316	1291	1301	1267	1229	1205	1194	1202	1211		1240	1263
Ср.	1315	1309	1301	1287	1238	1210	1196	1198	1208		1235	1255
Макс.	1313	1291	1300	1267	1229	1205	1194	1194	1204		1231	1247
Мин.	1316	1320	1301	1299	1250	1214	1197	1202	1211		1240	1263

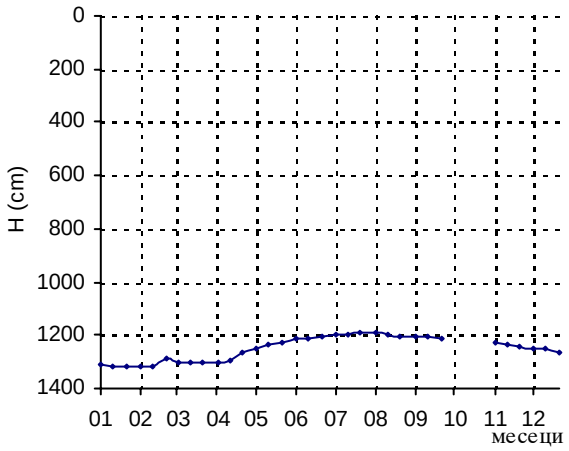

Год. макс: 1194 Ср. год: 1250 Год. мин: 1320

Датум: 20.07.2006. T (°C) ☐ Датум: 10.02.2006.

Шифра станице: 332 **Подручје:** **Кота "0" (мнм):** 110.98

Назив пијезометра: Чешко Село (ЧС-1) *Банат* **Кота терена (мнм):** 110.55

Дан	I	II	III	IV	V	VI	VII	VIII	IX	X	XI	XII
01	1200	1208	1215	1208	1148	1128	1126		1123	1118	1120	
10	1213	1213	1218	1192	1140	1120	1119		1125	1115	1117	
20	1210	1220	1224	1161	1136	1116	1112		1113	1117	1125	
Ср.	1208	1214	1219	1187	1141	1121	1119		1120	1117	1121	
Макс.	1200	1208	1215	1161	1136	1116	1112		1113	1115	1117	
Мин.	1213	1220	1224	1208	1148	1128	1126		1125	1118	1125	

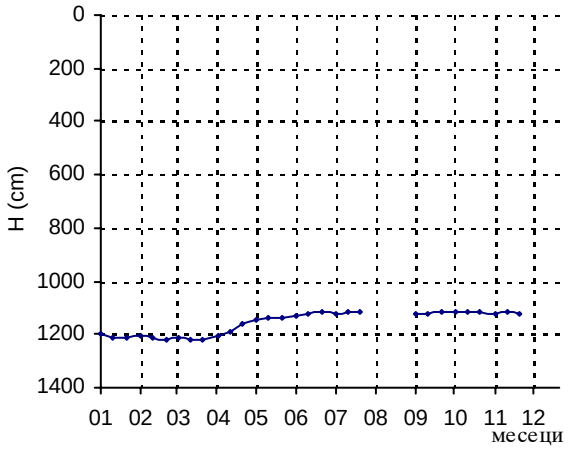

Год. макс: 1112 Ср. год: 1157 Год. мин: 1224

Датум: 20.07.2006. T (°C) ☐ Датум: 20.03.2006.

Шифра станице: 340/А **Подручје:** **Кота "0" (мнм):** 80.63

Назив пијезометра: Црвена Црква (ЦЦ-1) *Банат* **Кота терена (мнм):** 80.08

Дан	I	II	III	IV	V	VI	VII	VIII	IX	X	XI	XII
01	355	358	347	336	315	350	304	330	325		352	357
10	360	360	344	336	315	269	310	325	337		355	358
20	355	341	335	302	320	295	318	333	341		357	346
Ср.	357	353	342	325	317	305	311	329	334		355	354
Макс.	355	341	335	302	315	269	304	325	325		352	346
Мин.	360	360	347	336	320	350	318	333	341		357	358

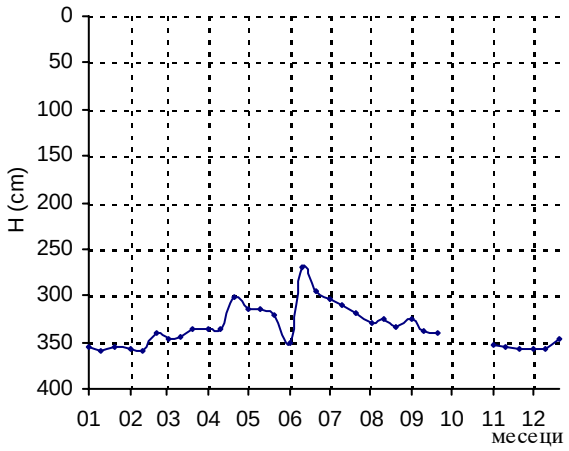

Год. макс: 269 Ср. год: 335 Год. мин: 360

Датум: 10.06.2006. T (°C) ☐ Датум: 10.01.2006.

Шифра станице: 372 ***Подручје:*** ***Кота "0" (мнм):*** 96.26

Назив пијезометра: Кусић (КУ-1) *Банат* ***Кота терена (мнм):*** 95.66

Дан	***I***	***II***	***III***	***IV***	***V***	***VI***	***VII***	***VIII***	***IX***	***X***	***XI***	***XII***
01	508	558	508	466	454	547	533	574	550	581	590	598
10	524	573	507	422	498	545	550	555	554	587	584	598
20	540	512	489	418	525	525	561	569	570	590	589	594
Ср.	524	548	501	435	492	539	548	566	558	586	588	597
Макс.	508	512	489	418	454	525	533	555	550	581	584	594
Мин.	540	573	508	466	525	547	561	574	570	590	590	598

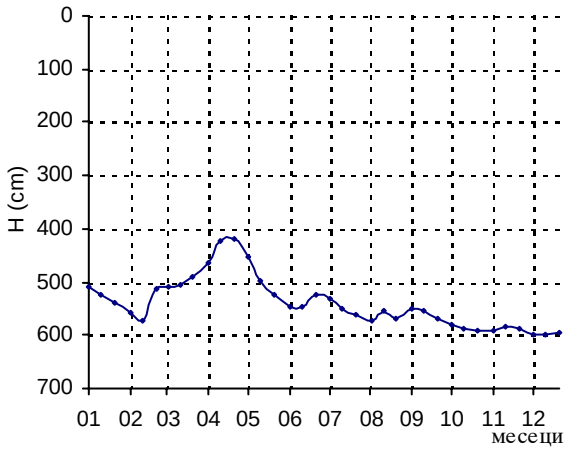

Год. макс: 418 Ср. год: 540 Год. мин: 598

Датум: 20.04.2006. T (°C) ☐ Датум: 01.12.2006.

Шифра станице: 373/А ***Подручје:*** ***Кота "0" (мнм):*** 93.43

Назив пијезометра: Банатска Паланка (БП-1) *Банат* ***Кота терена (мнм):*** 92.99

Дан	***I***	***II***	***III***	***IV***	***V***	***VI***	***VII***	***VIII***	***IX***	***X***	***XI***	***XII***
01	425	430	422	416	412	423	419	444	441	450	451	450
10	427	436	424	418	410	393	427	443	445	450	450	451
20	425	420	417	400	416	409	435	444	447	451	450	444
Ср.	426	429	421	411	413	408	427	444	444	450	450	448
Макс.	425	420	417	400	410	393	419	443	441	450	450	444
Мин.	427	436	424	418	416	423	435	444	447	451	451	451

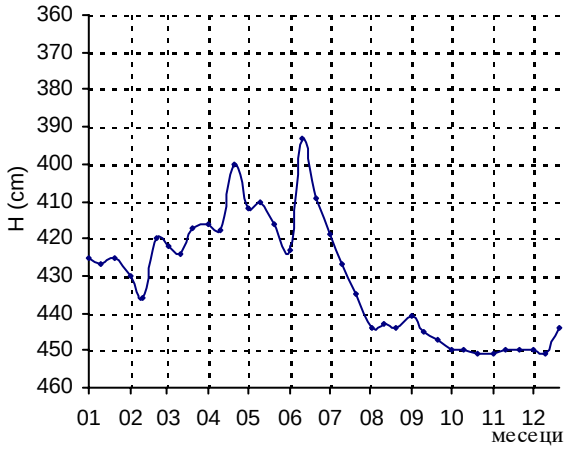

Год. макс: 393 Ср. год: 431 Год. мин: 451

Датум: 10.06.2006. T (°C) ☐ Датум: 20.10.2006.

Шифра станице: ЛП1012 ***Подручје:*** ***Кота "0" (мнм):*** 75.26

Назив пијезометра: Дубовац *Банат* ***Кота терена (мнм):*** 74.55

Дан	***I***	***II***	***III***	***IV***	***V***	***VI***	***VII***	***VIII***	***IX***	***X***	***XI***	***XII***
01	596	616	590	502	452	450	446	460	470	510	608	601
10	593	601	564	434		441	457	457	476	546	616	595
20	607	592	550	445		446	462	450	488	601	607	592
Ср.	599	603	568	460	452	446	455	456	478	552	610	596
Макс.	593	592	550	434	452	441	446	450	470	510	607	592
Мин.	607	616	590	502	452	450	462	460	488	601	616	601

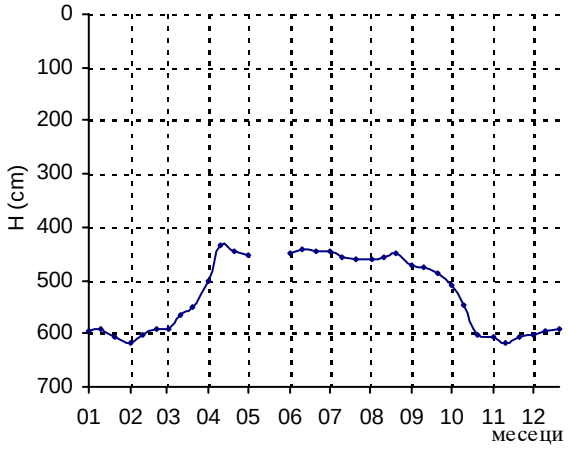

Год. макс: 434 Ср. год: 527 Год. мин: 616

Датум: 10.04.2006. T (°C) ☐ Датум: 01.02.2006.

НИВО ПОДЗЕМНИХ ВОДА (см) *ГОДИНА:* 2006

Шифра станице: ЛП927 ***Подручје:*** ***Кота "0" (мнм):*** 69.15

Назив пијезометра: Црвеначки рит *Банат* ***Кота терена (мнм):*** 68.3

Дан	*I*	*II*	*III*	*IV*	*V*	*VI*	*VII*	*VIII*	*IX*	*X*	*XI*	*XII*
01	180	180	160	125	85	180	193	207	224	235	246	260
10	175	170	140	104	156	182	198	210	228	239	250	260
20	180	160	130	86	176	190	205	218	234	245	253	264
Ср.	178	170	143	105	139	184	199	212	229	240	250	261
Макс.	175	160	130	86	85	180	193	207	224	235	246	260
Мин.	180	180	160	125	176	190	205	218	234	245	253	264

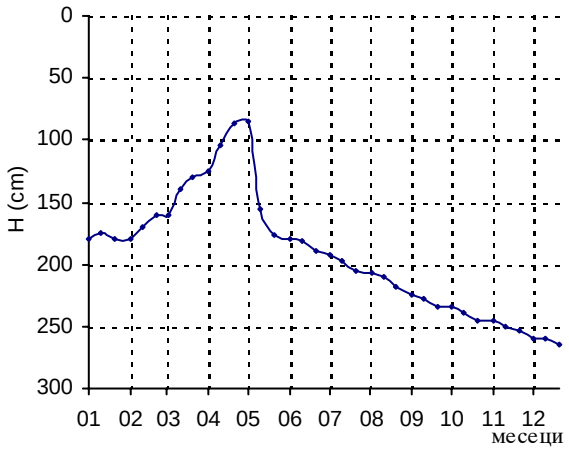

Год. макс: 85 Ср. год: 192 Год. мин: 264

Датум: 01.05.2006. T (°C) ☐ Датум: 20.12.2006.

Шифра станице: П8 ***Подручје:*** ***Кота "0" (мнм):*** 94.79

Назив пијезометра: Дубовац *Банат* ***Кота терена (мнм):*** 93.94

Дан	*I*	*II*	*III*	*IV*	*V*	*VI*	*VII*	*VIII*	*IX*	*X*	*XI*	*XII*
01	720	725	715	711	701	713	708	725	708	699	692	683
10	714	720	712	707	698	710	714	720	705	695	690	678
20	726	717	706	700	681	705	721	715	701	698	683	671
Ср.	720	721	711	706	693	709	714	720	705	697	688	677
Макс.	714	717	706	700	681	705	708	715	701	695	683	671
Мин.	726	725	715	711	701	713	721	725	708	699	692	683

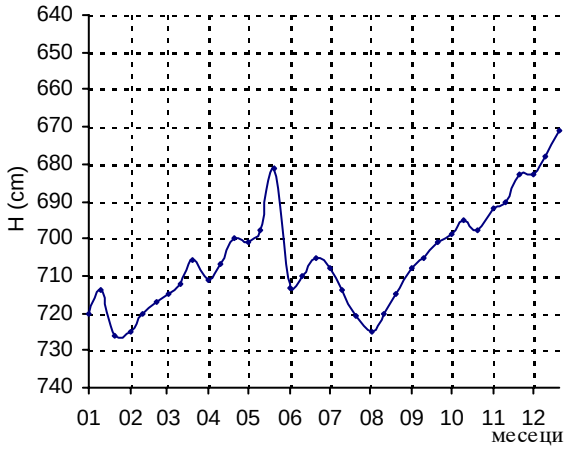

Год. макс: 671 Ср. год: 705 Год. мин: 726

Датум: 20.12.2006. T (°C) ☐ Датум: 20.01.2006.

Шифра станице: ПД25 ***Подручје:*** ***Кота "0" (мнм):*** 69.66

Назив пијезометра: Иваново *Банат* ***Кота терена (мнм):*** 69.31

Дан	*I*	*II*	*III*	*IV*	*V*	*VI*	*VII*	*VIII*	*IX*	*X*	*XI*	*XII*
01	122	116	100	108	123	165	172	215	227	228	216	215
10	127	98	72	102	132	146	184	224	232	222	212	210
20	134	84	58	90	140	132	198	230	236	218	207	202
Ср.	128	99	77	100	132	148	185	223	232	223	212	209
Макс.	122	84	58	90	123	132	172	215	227	218	207	202
Мин.	134	116	100	108	140	165	198	230	236	228	216	215

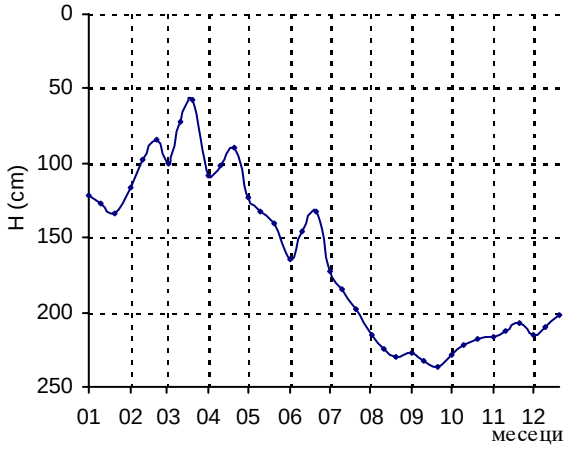

Год. макс: 58 Ср. год: 164 Год. мин: 236

Датум: 20.03.2006. T (°C) ☐ Датум: 20.09.2006.

НИВО ПОДЗЕМНИХ ВОДА (см) ГОДИНА: 2006

Шифра станице: ПП721 **Подручје:** **Кота "0" (мнм):** 70.97

Назив пијезометра: Старчево *Банат* **Кота терена (мнм):** 70.67

Дан	I	II	III	IV	V	VI	VII	VIII	IX	X	XI	XII
01	240	224	161			190	220	284	298	291	282	278
10	243	185	140			194	227	290	300	293	280	284
20	248	146	118			196	235	298	302	295	278	291
Ср.	244	185	140			193	227	291	300	293	280	284
Макс.	240	146	118			190	220	284	298	291	278	278
Мин.	248	224	161			196	235	298	302	295	282	291

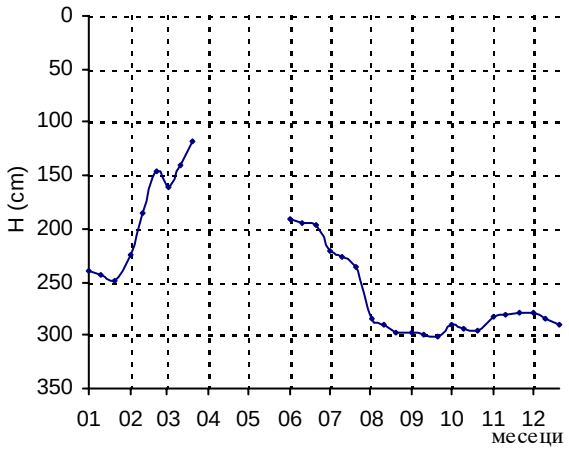

Год. макс: 118 Ср. год: 244 Год. мин: 302

Датум: 20.03.2006. T (°C) ☐ Датум: 20.09.2006.

Шифра станице: ПП930 **Подручје:** **Кота "0" (мнм):** 71.41

Назив пијезометра: Ковин *Банат* **Кота терена (мнм):** 71.06

Дан	I	II	III	IV	V	VI	VII	VIII	IX	X	XI	XII
01	165	175	155	98	74	155	166	184	194	202	215	224
10	160	168	140	92	140	152	170	187	196	206	218	226
20	170	158	125	78	152	162	175	192	198	214	224	228
Ср.	165	167	140	89	122	156	170	188	196	207	219	226
Макс.	160	158	125	78	74	152	166	184	194	202	215	224
Мин.	170	175	155	98	152	162	175	192	198	214	224	228

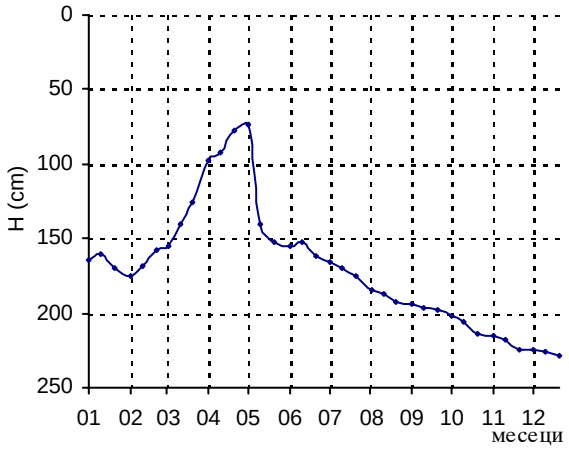

Год. макс: 74 Ср. год: 171 Год. мин: 228

Датум: 01.05.2006. T (°C) ☐ Датум: 20.12.2006.

Подручје

СРЕМ

ПОДРУЧЈЕ

С Р Е М

Шифра станице: 0191 ***Подручје:*** ***Кота "0" (мнм):*** 164.85

Назив пијезометра: Марадик (МА-1) *Срем* ***Кота терена (мнм):*** 164.75

Дан	*I*	*II*	*III*	*IV*	*V*	*VI*	*VII*	*VIII*	*IX*	*X*	*XI*	*XII*
01	1774	1773	1770	1763	1755	1738	1721	1713	1701	1696	1687	1687
05	1774	1773	1770	1762	1755	1738	1721	1711	1697	1695	1687	1687
10	1774	1772	1769	1760	1746	1733	1720	1710	1697	1692	1685	1685
15	1774	1771	1767	1757	1746	1729	1714	1707	1697	1690	1684	1684
20	1773	1770	1767	1756	1740	1728	1718	1705	1696	1687	1681	1681
25	1773	1770	1763	1755	1738	1721	1713	1701	1696	1687	1680	1680
Ср.	1774	1772	1768	1759	1747	1731	1718	1708	1697	1691	1684	1684
Макс.	1773	1770	1763	1755	1738	1721	1713	1701	1696	1687	1680	1680
Мин.	1774	1773	1770	1763	1755	1738	1721	1713	1701	1696	1687	1687

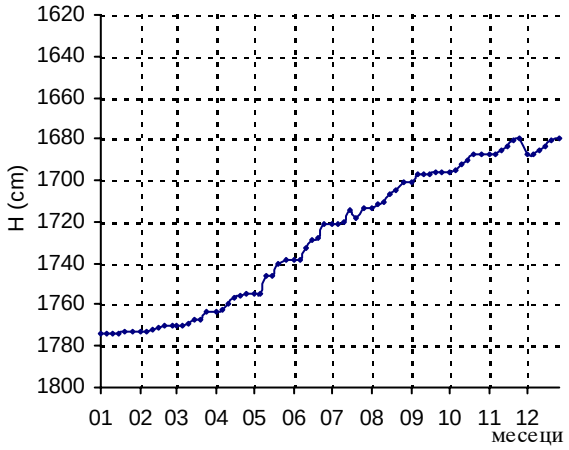

Год. макс: 1680 Ср. год: 1728 Год. мин: 1774

Датум: 25.11.2006. T (°C) ☐ Датум: 01.01.2006.

Шифра станице: 0191/Д ***Подручје:*** ***Кота "0" (мнм):*** 164.86

Назив пијезометра: Марадик (МА-1/Д) *Срем* ***Кота терена (мнм):*** 164.68

Дан	*I*	*II*	*III*	*IV*	*V*	*VI*	*VII*	*VIII*	*IX*	*X*	*XI*	*XII*
01	1774	1773	1770	1763	1754	1737	1721	1712	1700	1696	1688	1681
05	1774	1773	1770	1762	1754	1737	1721	1710	1698	1698	1686	1681
10	1774	1772	1769	1754	1744	1732	1721	1710	1697	1695	1684	1680
15	1774	1771	1767	1758	1744	1730	1719	1708	1697	1690	1684	1681
20	1773	1770	1765	1756	1740	1728	1718	1705	1696	1688	1681	1682
25	1773	1770	1763	1754	1737	1721	1712	1700	1696	1688	1681	1680
Ср.	1774	1772	1767	1758	1746	1731	1719	1708	1697	1693	1684	1681
Макс.	1773	1770	1763	1754	1737	1721	1712	1700	1696	1688	1681	1680
Мин.	1774	1773	1770	1763	1754	1737	1721	1712	1700	1698	1688	1682

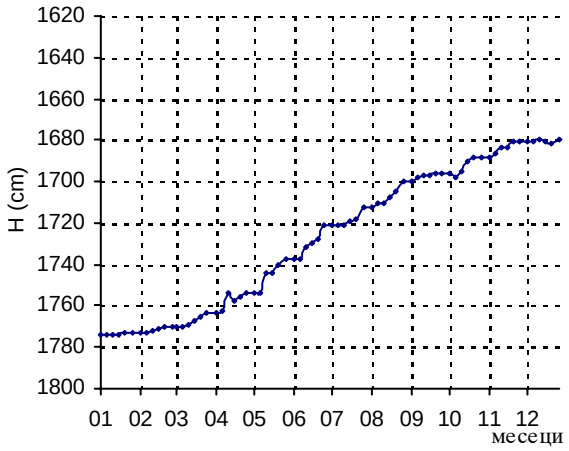

Год. макс: 1680 Ср. год: 1727 Год. мин: 1774

Датум: 10.12.2006. T (°C) ☑ Датум: 01.01.2006.

Шифра станице: 0201 ***Подручје:*** ***Кота "0" (мнм):*** 112.13

Назив пијезометра: Инђија-Инђија семе (ИН-1) *Срем* ***Кота терена (мнм):*** 111.93

Дан	*I*	*II*	*III*	*IV*	*V*	*VI*	*VII*	*VIII*	*IX*	*X*	*XI*	*XII*
01	572	560	520	486	455	463	450	475	508	527	554	570
05	572	550	516	483	455	460	454	479	510	531	556	570
10	570	545	510	476	457	456	456	485	514	535	560	570
15	570	535	506	466	459	454	462	489	517	540	563	570
20	570	525	500	460	461	452	468	494	521	546	565	570
25	570	520	492	455	463	448	470	500	525	550	568	570
Ср.	571	539	507	471	458	456	460	487	516	538	561	570
Макс.	570	520	492	455	455	448	450	475	508	527	554	570
Мин.	572	560	520	486	463	463	470	500	525	550	568	570

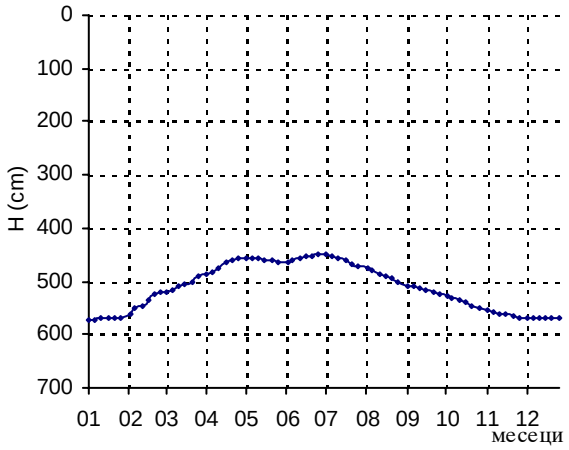

Год. макс: 448 Ср. год: 511 Год. мин: 572

Датум: 25.06.2006. T (°C) ☑ Датум: 01.01.2006.

Шифра станице: 0201/1 ***Подручје:*** ***Кота "0" (мнм):*** 112.13

Назив пијезометра: Инђија (ИН-1/1) *Срем* ***Кота терена (мнм):*** 111.9

Дан	***I***	***II***	***III***	***IV***	***V***	***VI***	***VII***	***VIII***	***IX***	***X***	***XI***	***XII***
01	566	554	514	480	449	457	444	467	498	520	546	562
10	564	538	504	470	452	450	450	476	505	528	552	570
20	564	519	494	454	456	446	460	484	514	536	560	570
Ср.	565	537	504	468	452	451	451	476	506	528	553	567
Макс.	564	519	494	454	449	446	444	467	498	520	546	562
Мин.	566	554	514	480	456	457	460	484	514	536	560	570

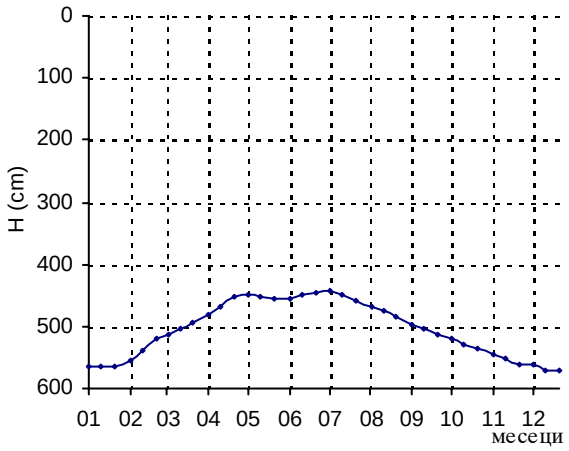

Год. макс: 444 Ср. год: 505 Год. мин: 570

Датум: 01.07.2006. Т (°C) ☑ Датум: 10.12.2006.

Шифра станице: 0201/Д ***Подручје:*** ***Кота "0" (мнм):*** 112.14

Назив пијезометра: Инђија (ИН-1/Д) *Срем* ***Кота терена (мнм):*** 111.92

Дан	***I***	***II***	***III***	***IV***	***V***	***VI***	***VII***	***VIII***	***IX***	***X***	***XI***	***XII***
01	572	560	520	486	455	463	450	475	508	527	554	570
05	572	550	516	483	455	460	454	479	510	531	556	570
10	570	545	510	476	457	456	456	485	514	535	560	570
15	570	535	506	466	459	454	462	489	517	540	563	570
20	570	525	500	460	461	452	468	494	521	546	565	570
25	570	520	492	455	463	448	470	500	525	550	568	570
Ср.	571	539	507	471	458	456	460	487	516	538	561	570
Макс.	570	520	492	455	455	448	450	475	508	527	554	570
Мин.	572	560	520	486	463	463	470	500	525	550	568	570

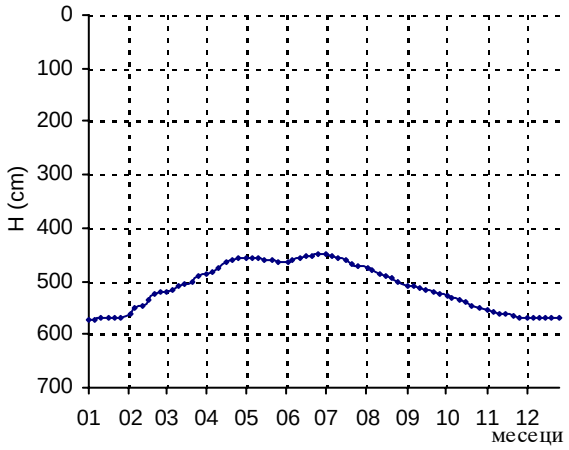

Год. макс: 448 Ср. год: 511 Год. мин: 572

Датум: 25.06.2006. Т (°C) ☑ Датум: 01.01.2006.

Шифра станице: 0221 ***Подручје:*** ***Кота "0" (мнм):*** 80.45

Назив пијезометра: Никинци-економија (НИ-1) *Срем* ***Кота терена (мнм):*** 80.29

Дан	***I***	***II***	***III***	***IV***	***V***	***VI***	***VII***	***VIII***	***IX***	***X***	***XI***	***XII***
01	318	293	252	153	156	195	206	295	332	365	390	425
05	311	295	246	156	162	197	212	300	338	369	393	427
10	293	297	244	160	166	193	220	304	342	373	397	428
15	292	301	232	163	171	193	223	310	349	377	400	430
20	290	312	181	155	177	196	252	317	355	380	402	426
25	292	306	147	153	183	200	270	324	359	385	405	423
Ср.	299	301	217	157	169	196	231	308	346	375	398	427
Макс.	290	293	147	153	156	193	206	295	332	365	390	423
Мин.	318	312	252	163	183	200	270	324	359	385	405	430

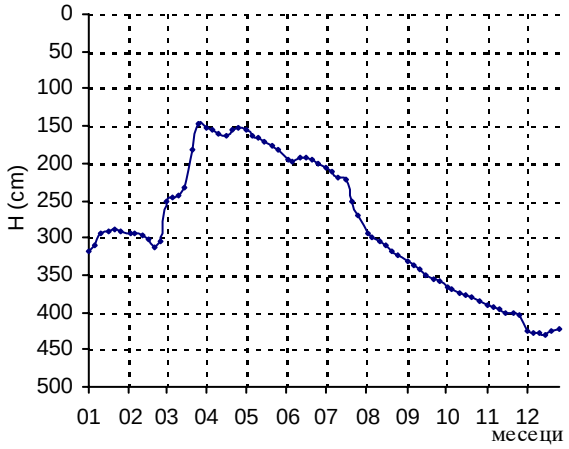

Год. макс: 147 Ср. год: 285 Год. мин: 430

Датум: 25.03.2006. Т (°C) ☑ Датум: 15.12.2006.

НИВО ПОДЗЕМНИХ ВОДА (см) *ГОДИНА:* 2006

Шифра станице: 0221/1 ***Подручје:*** ***Кота "0" (мнм):*** 80.47

Назив пијезометра: Никинци (НИ-1/1) *Срем* ***Кота терена (мнм):*** 80.31

Дан	*I*	*II*	*III*	*IV*	*V*	*VI*	*VII*	*VIII*	*IX*	*X*	*XI*	*XII*
01	262	238	181	80	100	175	177	277	343	383	400	411
10	237	249	170	91	122	110	204	304	358	387	403	415
20	233	214	88	50	146	146	237	326	373	393	407	411
Ср.	244	234	146	74	123	144	206	302	358	388	403	412
Макс.	233	214	88	50	100	110	177	277	343	383	400	411
Мин.	262	249	181	91	146	175	237	326	373	393	407	415

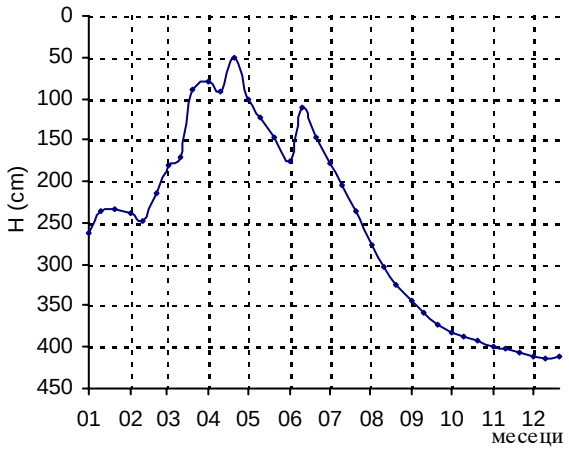

Год. макс: 50 Ср. год: 253 Год. мин: 415

Датум: 20.04.2006. Т (°C) ☑ Датум: 10.12.2006.

Шифра станице: 0221/2 ***Подручје:*** ***Кота "0" (мнм):*** 80.49

Назив пијезометра: Никинци (НИ-1/2) *Срем* ***Кота терена (мнм):*** 80.32

Дан	*I*	*II*	*III*	*IV*	*V*	*VI*	*VII*	*VIII*	*IX*	*X*	*XI*	*XII*
01	266	241	185	83	103	178	180	286	346	387	403	415
10	241	252	173	94	125	114	207	307	361	391	407	418
20	236	217	91	52	149	149	240	330	376	397	410	414
Ср.	248	237	150	76	126	147	209	308	361	392	407	416
Макс.	236	217	91	52	103	114	180	286	346	387	403	414
Мин.	266	252	185	94	149	178	240	330	376	397	410	418

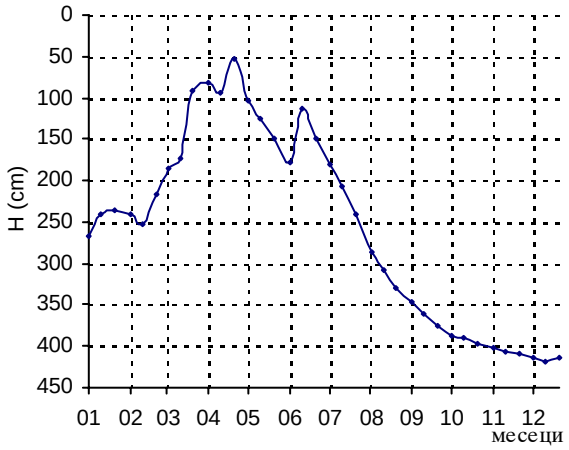

Год. макс: 52 Ср. год: 256 Год. мин: 418

Датум: 20.04.2006. Т (°C) ☑ Датум: 10.12.2006.

Шифра станице: 0221/Д ***Подручје:*** ***Кота "0" (мнм):*** 80.47

Назив пијезометра: Никинци (НИ-1/Д) *Срем* ***Кота терена (мнм):*** 80.31

Дан	*I*	*II*	*III*	*IV*	*V*	*VI*	*VII*	*VIII*	*IX*	*X*	*XI*	*XII*
01	320	296	250	168	184	250	250	332	367	397	413	409
05	311	300	247	175	192	225	262	336	372	400	415	411
10	297	304	242	182	202	196	272	344	377	403	418	413
15	296	310	229	163	216	204	285	352	383	407	419	415
20	293	312	178	155	225	226	300	359	388	410	420	418
25	295	300	149	175	238	233	313	366	390	410	423	419
Ср.	302	304	216	170	210	222	280	348	380	405	418	414
Макс.	293	296	149	155	184	196	250	332	367	397	413	409
Мин.	320	312	250	182	238	250	313	366	390	410	423	419

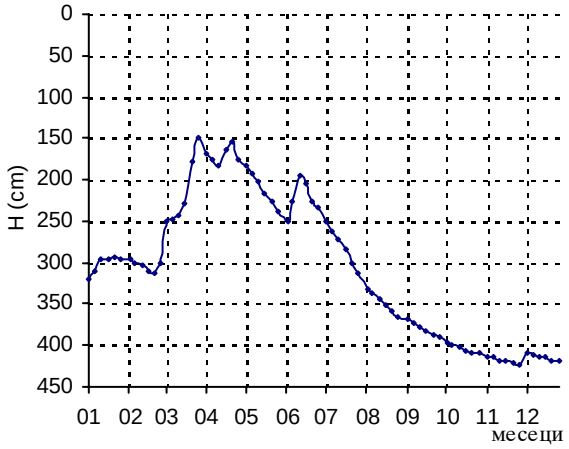

Год. макс: 149 Ср. год: 306 Год. мин: 423

Датум: 25.03.2006. Т (°C) ☑ Датум: 25.11.2006.

НИВО ПОДЗЕМНИХ ВОДА (см) *ГОДИНА:* 2006

Шифра станице: 0231 ***Подручје:*** ***Кота "0" (мнм):*** 81.65

Назив пијезометра: Лаћарак-ГМС (Л-1) *Срем* ***Кота терена (мнм):*** 81.47

Дан	*I*	*II*	*III*	*IV*	*V*	*VI*	*VII*	*VIII*	*IX*	*X*	*XI*	*XII*
01	137	132	112	104	118	148	145	176	175	183	185	184
05	125	137	113	96	123	141	152	178	176	180	183	180
10	128	139	110	108	123	132	158	185	174	184	183	180
15	128	136	110	104	132	135	161	185	179	180	185	190
20	124	120	100	103	138	127	166	185	181	178	185	180
25	128	114	82	108	144	119	170	187	178	187	180	176
Ср.	128	130	105	104	130	134	159	183	177	182	184	182
Макс.	124	114	82	96	118	119	145	176	174	178	180	176
Мин.	137	139	113	108	144	148	170	187	181	187	185	190

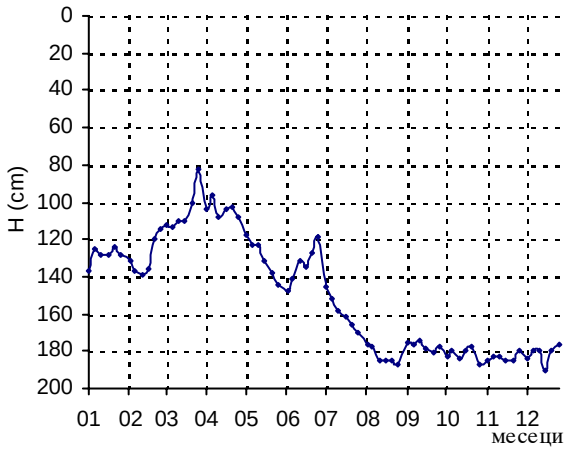

Год. макс: 82 Ср. год: 150 Год. мин: 190

Датум: 25.03.2006. Датум: 15.12.2006.

Шифра станице: 0231/1 ***Подручје:*** ***Кота "0" (мнм):*** 81.68

Назив пијезометра: Лаћарак (Л-1/1) *Срем* ***Кота терена (мнм):*** 81.53

Дан	*I*	*II*	*III*	*IV*	*V*	*VI*	*VII*	*VIII*	*IX*	*X*	*XI*	*XII*
01	151	135	116	98	119	151	147	174	177	186	187	185
05	125	141	115	91	124	145	153	181	177	184	185	184
10	127	145	113	103	124	135	160	187	182	186	187	183
15	131	143	113	104	136	138	161	186	180	186	185	192
20	126	123	112	104	141	131	164	186	181	186	186	182
25	130	117	82	108	146	126	172	184	180	187	188	179
Ср.	132	134	109	101	132	138	160	183	180	186	186	184
Макс.	125	117	82	91	119	126	147	174	177	184	185	179
Мин.	151	145	116	108	146	151	172	187	182	187	188	192

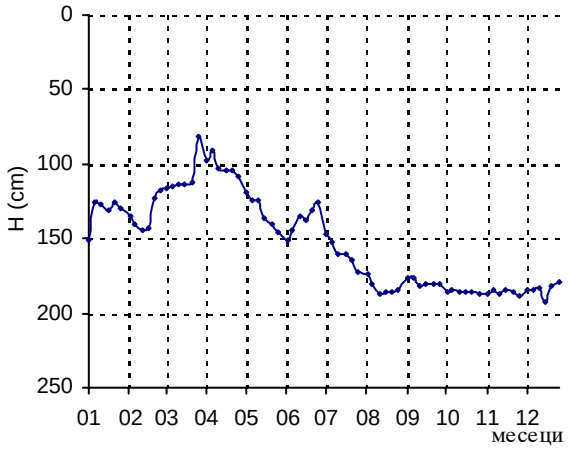

Год. макс: 82 Ср. год: 152 Год. мин: 192

Датум: 25.03.2006. Датум: 15.12.2006.

Шифра станице: 0231/2 ***Подручје:*** ***Кота "0" (мнм):*** 81.75

Назив пијезометра: Лаћарак (Л-1/2) *Срем* ***Кота терена (мнм):*** 81.55

Дан	*I*	*II*	*III*	*IV*	*V*	*VI*	*VII*	*VIII*	*IX*	*X*	*XI*	*XII*
01	141	142	125	112	128	153	158	182	190	194	195	194
05	136	146	125	113	133	149	162	189	182	190	193	188
10	138	148	122	117	140	143	167	197	172	194	180	193
15	140	147	123	122	143	145	170	194	188	193	196	199
20	135	132	112	114	150	140	177	192	190	190	194	187
25	139	127	89	121	154	138	181	198	184	185	193	185
Ср.	138	140	116	117	141	145	169	192	184	191	192	191
Макс.	135	127	89	112	128	138	158	182	172	185	180	185
Мин.	141	148	125	122	154	153	181	198	190	194	196	199

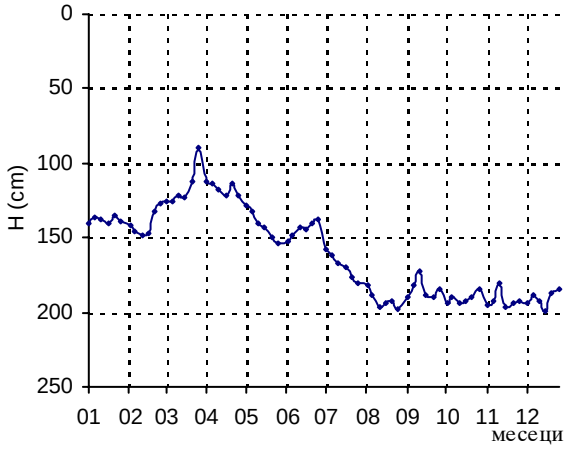

Год. макс: 89 Ср. год: 160 Год. мин: 199

Датум: 25.03.2006. Датум: 15.12.2006.

НИВО ПОДЗЕМНИХ ВОДА (см) ГОДИНА: 2006

Шифра станице: 0231/Д **Подручје:** **Кота "0" (мнм):** 81.56

Назив пијезометра: Лађарак (Л-1/Д) *Срем* **Кота терена (мнм):** 81.46

Дан	I	II	III	IV	V	VI	VII	VIII	IX	X	XI	XII
01	294	290	271	207	217	276	288	354	362	366	386	384
05	230	299	270	214	220	264	296	355	362	374	380	381
10	238	301	268	218	222	246	305	358	358	374	379	388
15	268	295	251	206	240	248	316	361	368	375	388	377
20	273	299	220	216	252	240	334	362	370	376	392	380
25	278	285	217	210	269	237	340	367	365	381	390	372
Ср.	264	295	250	212	237	252	313	360	364	374	386	380
Макс.	230	285	217	206	217	237	288	354	358	366	379	372
Мин.	294	301	271	218	269	276	340	367	370	381	392	388

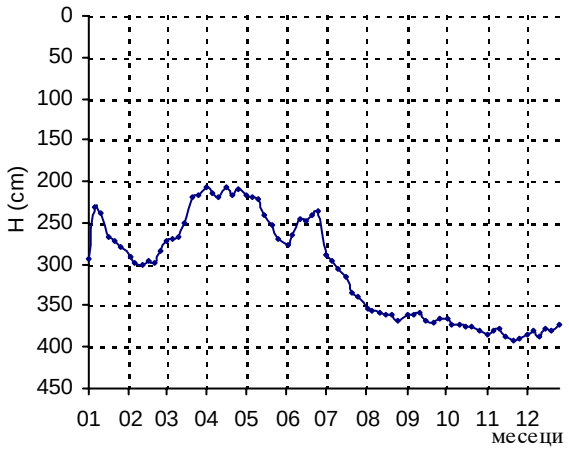

Год. макс: 206 Ср. год: 307 Год. мин: 392

Датум: 15.04.2006. Датум: 20.11.2006.

Шифра станице: 0231-д **Подручје:** **Кота "0" (мнм):** 81.7

Назив пијезометра: Лађарак (Л-1-д) *Срем* **Кота терена (мнм):** 81.45

Дан	I	II	III	IV	V	VI	VII	VIII	IX	X	XI	XII
01	237	230	213	162	170	217	220	281	300	303	318	320
05	231	236	209	157	173	209	228	285	287	304	315	315
10	233	239	206	167	171	195	237	287	298	307	305	318
15	221	232	198	177	187	198	247	290	297	306	321	319
20	222	236	182	164	194	194	252	288	302	306	322	314
25	225	223	168	162	207	191	268	294	298	313	320	310
Ср.	228	233	196	165	184	201	242	288	297	307	317	316
Макс.	221	223	168	157	170	191	220	281	287	303	305	310
Мин.	237	239	213	177	207	217	268	294	302	313	322	320

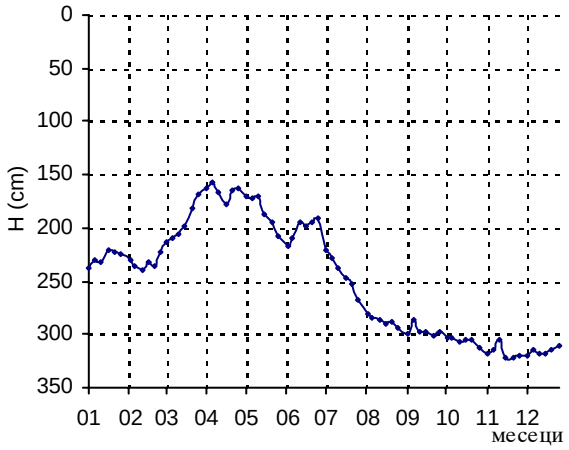

Год. макс: 157 Ср. год: 248 Год. мин: 322

Датум: 05.04.2006. Датум: 20.11.2006.

Шифра станице: 0241 **Подручје:** **Кота "0" (мнм):** 101.22

Назив пијезометра: Шид-ант.радио Шид (С-1) *Срем* **Кота терена (мнм):** 101.16

Дан	I	II	III	IV	V	VI	VII	VIII	IX	X	XI	XII
01	586	593	590		468	468	459	488	503	529	553	579
05	590	592	589		466	468	461	489	507	533	558	583
10	592	592	588		461	463	466	490	511	537	564	586
15	592	592	587		462	458	472	494	515	539	566	588
20	593	593	582		463	452	475	499	519	543	568	591
25	593	592	573		467	455	480	502	524	548	574	594
Ср.	591	592	585		465	461	469	494	513	538	564	587
Макс.	586	592	573		461	452	459	488	503	529	553	579
Мин.	593	593	590		468	468	480	502	524	548	574	594

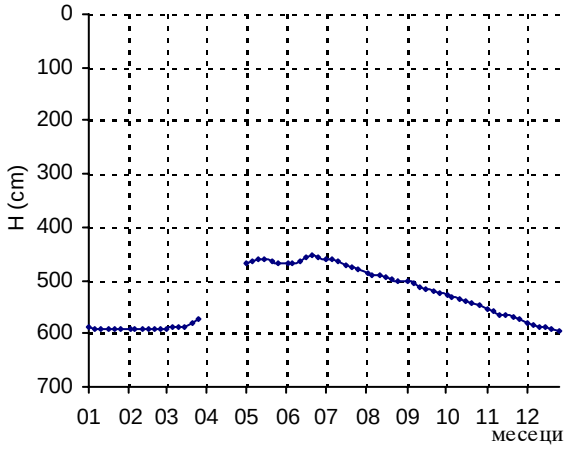

Год. макс: 452 Ср. год: 533 Год. мин: 594

Датум: 20.06.2006. T (°C) ☑ Датум: 25.12.2006.

НИВО ПОДЗЕМНИХ ВОДА (см) ГОДИНА: 2006

Шифра станице: 0241/Д **Подручје:** **Кота "0" (мнм):** 101.06

Назив пијезометра: Шид (С-1/Д) *Срем* **Кота терена (мнм):** 100.98

Дан	I	II	III	IV	V	VI	VII	VIII	IX	X	XI	XII
01	963	961	960	936	907	906	892	899	907	917	931	949
05	964	961	957	932	907	902	892	899	908	919	934	948
10	965	960	957	931	904	897	892	900	909	921	938	948
15	963	960	956	922	906	895	895	901	912	924	938	949
20	960	961	951	915	906	892	897	904	914	926	939	950
25	960	961	947	910	906	892	898	907	917	928	944	953
Ср.	963	961	955	924	906	897	894	902	911	923	937	950
Макс.	960	960	947	910	904	892	892	899	907	917	931	948
Мин.	965	961	960	936	907	906	898	907	917	928	944	953

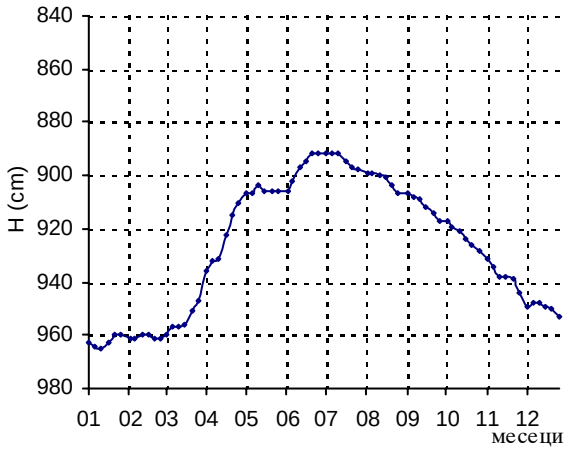

Год. макс: 892 Ср. год: 927 Год. мин: 965

Датум: 20.06.2006. T (°C) ☑ Датум: 10.01.2006.

Шифра станице: 0241-д **Подручје:** **Кота "0" (мнм):** 101.08

Назив пијезометра: Шид (С-1-д) *Срем* **Кота терена (мнм):** 101.01

Дан	I	II	III	IV	V	VI	VII	VIII	IX	X	XI	XII
01	589	594	593	546	472	472	463	493	507	533	553	580
10	594	595	588	530	468	466	468	494	514	539	566	588
20	593	595	583	494	467	457	480	501	524	547	572	594
Ср.	592	595	588	523	469	465	470	496	515	540	564	587
Макс.	589	594	583	494	467	457	463	493	507	533	553	580
Мин.	594	595	593	546	472	472	480	501	524	547	572	594

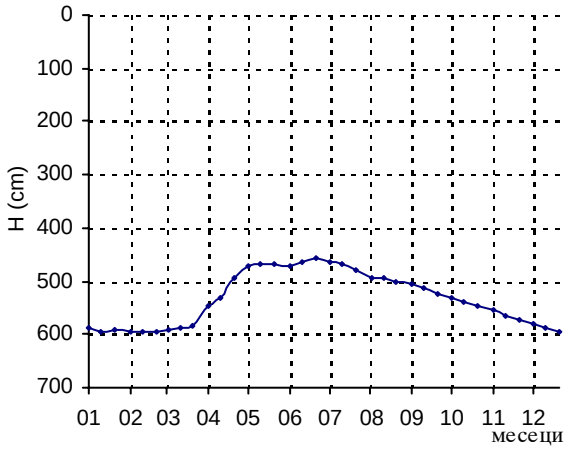

Год. макс: 457 Ср. год: 534 Год. мин: 595

Датум: 20.06.2006. T (°C) ☑ Датум: 10.02.2006.

Шифра станице: 0241д1 **Подручје:** **Кота "0" (мнм):** 101.1

Назив пијезометра: Шид (С-1-д-1) *Срем* **Кота терена (мнм):** 100.95

Дан	I	II	III	IV	V	VI	VII	VIII	IX	X	XI	XII
01	575	581	579	534	456	456	446	476	501	519	542	567
10	581	580	576	516	450	450	453	479	502	527	553	575
20	581	581	572	479	451	440	465	487	509	536	557	581
Ср.	579	581	576	510	452	449	455	481	504	527	551	574
Макс.	575	580	572	479	450	440	446	476	501	519	542	567
Мин.	581	581	579	534	456	456	465	487	509	536	557	581

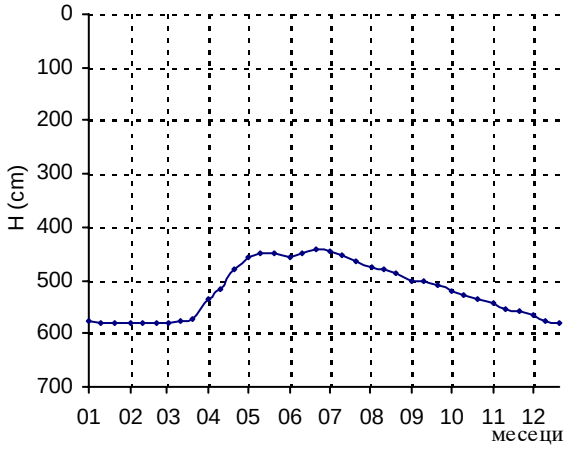

Год. макс: 440 Ср. год: 520 Год. мин: 581

Датум: 20.06.2006. T (°C) ☑ Датум: 10.01.2006.

НИВО ПОДЗЕМНИХ ВОДА (см) ГОДИНА: 2006

Шифра станице: 137 **Подручје:** **Кота "0" (мнм):** 78.99

Назив пијезометра: Обреж (137) *Срем* **Кота терена (мнм):** 78.44

Дан	I	II	III	IV	V	VI	VII	VIII	IX	X	XI	XII
01	315	315	280		110	175	185	260	290	310	322	335
10	315	320	175		90	180	230	275	300	315	330	340
20	315	320	80		90	180	251	280	305	320	330	350
Ср.	315	318	178		97	178	222	272	298	315	327	342
Макс.	315	315	80		90	175	185	260	290	310	322	335
Мин.	315	320	280		110	180	251	280	305	320	330	350

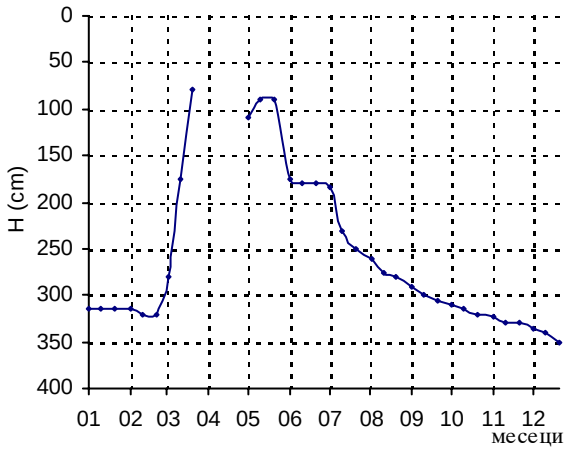

Год. макс: 80 Ср. год: 260 Год. мин: 350

Датум: 20.03.2006. T (°C) ☐ Датум: 20.12.2006.

Шифра станице: 145 **Подручје:** **Кота "0" (мнм):** 77.67

Назив пијезометра: Прхово (145) *Срем* **Кота терена (мнм):** 77.27

Дан	I	II	III	IV	V	VI	VII	VIII	IX	X	XI	XII
01	191	183		115	128	178	179	252	236	278	286	289
10	181	179		125	140	145	201	255	262	273	288	282
20	179	167		90	157	159	225	260	271	283	287	277
Ср.	184	176		110	142	161	202	256	256	278	287	283
Макс.	179	167		90	128	145	179	252	236	273	286	277
Мин.	191	183		125	157	178	225	260	271	283	288	289

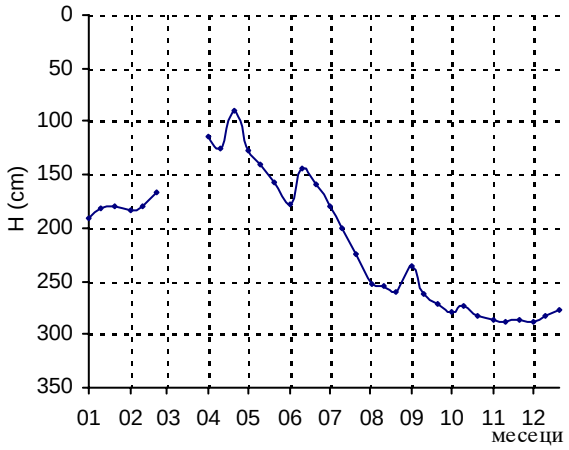

Год. макс: 90 Ср. год: 212 Год. мин: 289

Датум: 20.04.2006. T (°C) ☐ Датум: 01.12.2006.

Шифра станице: 146 **Подручје:** **Кота "0" (мнм):** 76.1

Назив пијезометра: Крњешевци *Срем* **Кота терена (мнм):** 75.55

Дан	I	II	III	IV	V	VI	VII	VIII	IX	X	XI	XII
01	85	110	85	88	120	71	152	200	148	200	215	228
10	90	130	80	95	130	110	165	197	177	250	220	230
20	80	80	75	60	150	125	182	185	195	280	223	200
Ср.	85	107	80	81	133	102	166	194	173	243	219	219
Макс.	80	80	75	60	120	71	152	185	148	200	215	200
Мин.	90	130	85	95	150	125	182	200	195	280	223	230

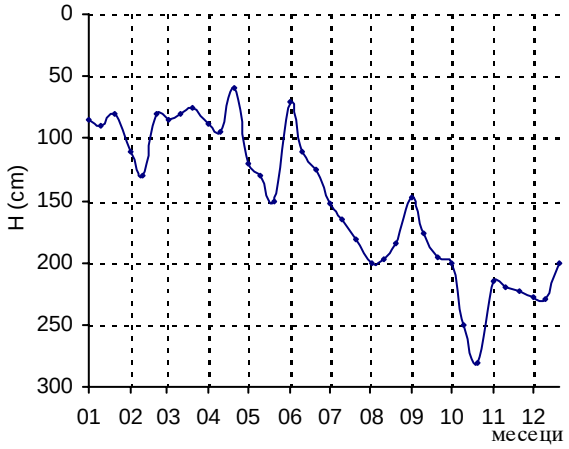

Год. макс: 60 Ср. год: 150 Год. мин: 280

Датум: 20.04.2006. T (°C) ☐ Датум: 20.10.2006.

НИВО ПОДЗЕМНИХ ВОДА (см) ГОДИНА: 2006

Шифра станице: 67 **Подручје:** **Кота "0" (мнм):** 85.74

Назив пијезометра: Сремска Митровица (67) *Срем* **Кота терена (мнм):** 85.6

Дан	I	II	III	IV	V	VI	VII	VIII	IX	X	XI	XII
01	221	199	200	167	161	169	205	229	249	256	274	303
15	203	206	191	154	171	177	223	237	254	263	268	260
Ср.	212	203	196	161	166	173	214	233	252	260	271	282
Макс.	203	199	191	154	161	169	205	229	249	256	268	260
Мин.	221	206	200	167	171	177	223	237	254	263	274	303

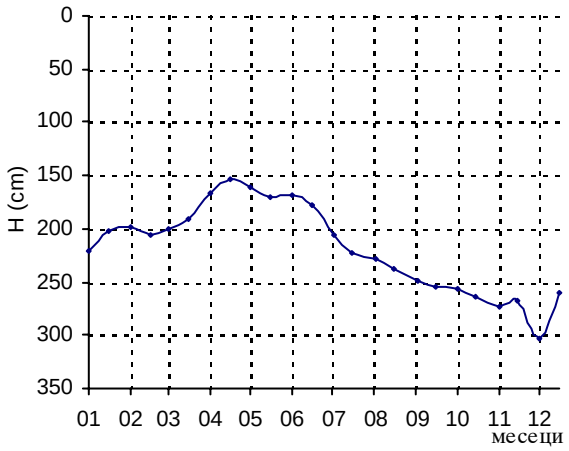

Год. макс: 154 Ср. год: 218 Год. мин: 303

Датум: 15.04.2006. T (°C) ☐ Датум: 01.12.2006.

Шифра станице: 85 **Подручје:** **Кота "0" (мнм):** 81.57

Назив пијезометра: Сремска Митровица (85) *Срем* **Кота терена (мнм):** 81.14

Дан	I	II	III	IV	V	VI	VII	VIII	IX	X	XI	XII
01	241	217	201	165	168	163	193	217	257	271	294	330
15	222	213	194	149	165	185	214	229	263	280	300	307
Ср.	232	215	198	157	167	174	204	223	260	276	297	319
Макс.	222	213	194	149	165	163	193	217	257	271	294	307
Мин.	241	217	201	165	168	185	214	229	263	280	300	330

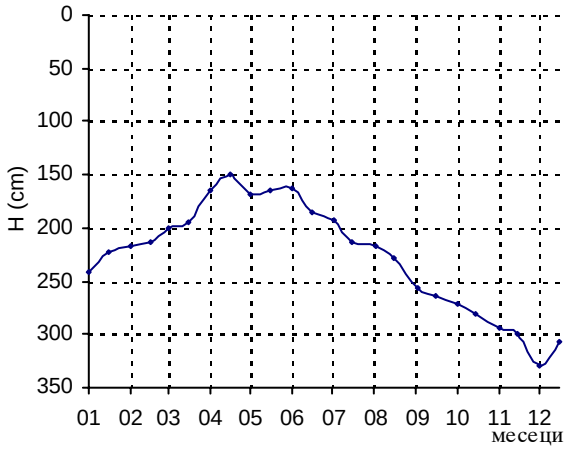

Год. макс: 149 Ср. год: 227 Год. мин: 330

Датум: 15.04.2006. T (°C) ☐ Датум: 01.12.2006.

Главна станица

ПОЖАРЕВАЦ

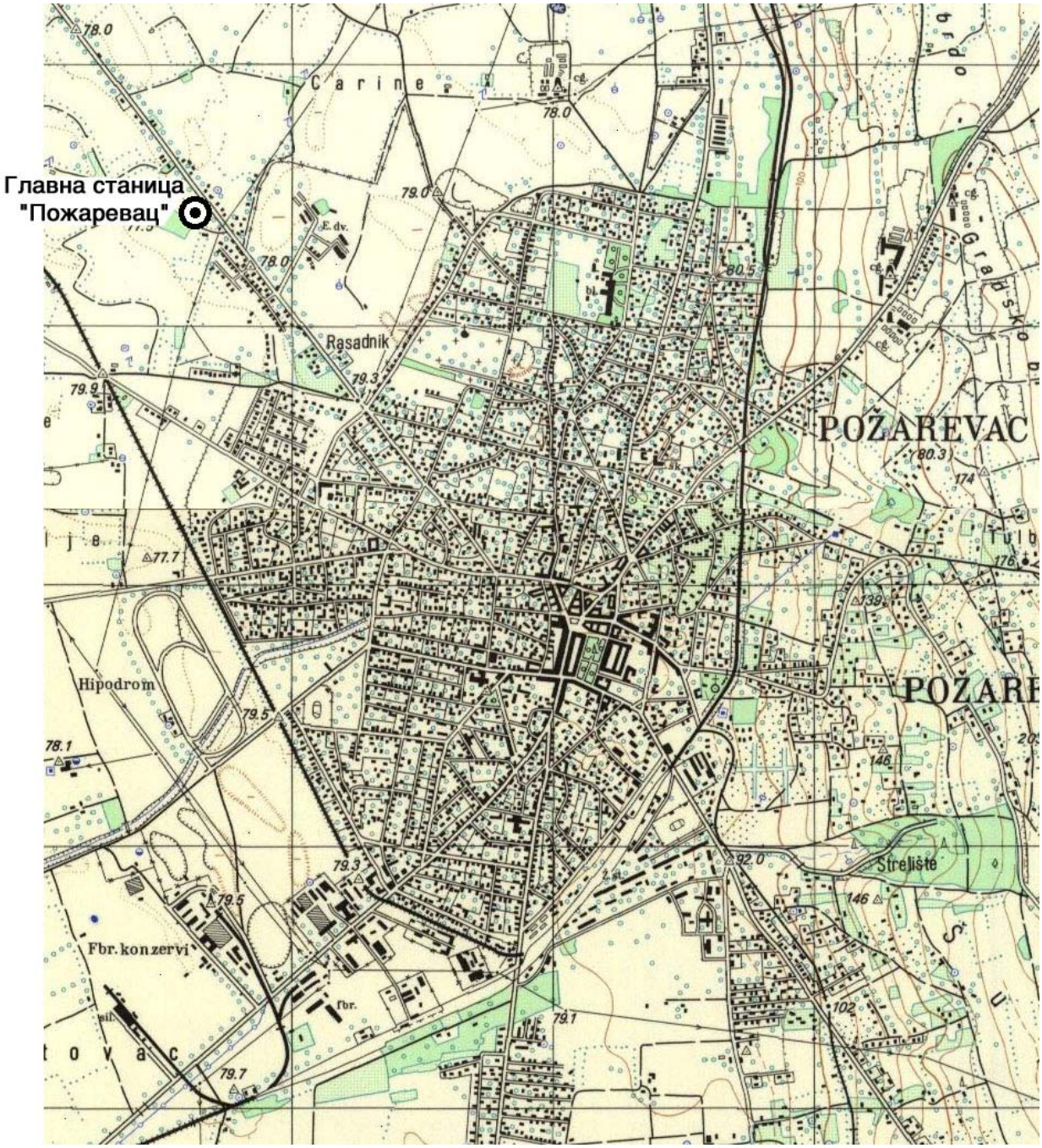

НИВО ПОДЗЕМНИХ ВОДА (cm) **ГОДИНА:** 2005.

Шифра станице: П-1 ***Подручје*** ***Кота "0" (мнм):*** 78.8

Назив пијезометра: Пожаревац главна ***Велика Морава*** **Кота терена (мнм):**

Дан	*I*	*II*	*III*	*IV*	*V*	*VI*	*VII*	*VIII*	*IX*	*X*	*XI*	*XII*
1	716	711	702	693	679	673	654	654	656	660	664	668
2	715	710	702	693	679	671	656	654	656	661	664	669
3	714	710	701	692	679	670	654	654	656	661	664	668
4	714	711	701	691	680	669	653	654	652	661	664	669
5	712	711	701	691	680	669	655	653	656	661	664	669
6	712	711	701	691	677	668	653	653	655	660	664	672
7	712	711	702	691	678	668	654	653	654	658	664	673
8	713	710	702	691	676	667	653	654	655	659	663	674
9	714	710	701	691	676	666	655	654	656	660	663	675
10	715	710	701	690	675	667	656	655	656	662	665	674
11	716	710	701	690	676	666	657	654	656	663	665	675
12	716	709	701	691	675	665	657	654	656	662	665	676
13	714	709	700	688	673	662	657	653	656	663	665	676
14	712	711	700	687	674	660	657	653	656	662	665	677
15	713	711	699	687	674	661	656	654	656	663	666	678
16	712	710	699	685	674	662	657	654	656	663	666	679
17	713	708	698	686	674	661	656	654	657	664	666	679
18	712	705	698	685	675	661	655	655	657	664	666	679
19	710	703	697	685	676	661	654	655	657	665	666	677
20	712	702	697	684	672	659	654	655	658	666	667	675
21	711	704	696	684	674	660	654	655	658	666	667	675
22	712	704	697	683	676	657	654	655	658	668	667	
23	712	704	698	683	672	657	655	655	658	668		676
24	712	703	696	682	671	657	654	655	658	668		676
25	711	705	697	682	671	657	654	656	658	668	668	677
26	711	706	698	681	672	655	654	656	658	667	668	676
27	712	704	698	683	672	655	654	656	659	666	668	676
28	712	702	697	682	671	655	654	656	659	666	668	675
29	711		696	681	670	654	654	655	660	665	668	675
30	711		693	680	670	654	654	654	660	664		674
31	710		693		673		654	655		664		674
Ср.	713	708	699	687	675	662	655	654	657	663		
Макс.	710	702	693	680	670	654	653	653	652	658		
Мин.	716	711	702	693	680	673	657	656	660	668		

Год. макс.: 652 Ср. год. 676 Год. мин.: 716

Датум: 04.09.2006. T (°C) ☐ Датум: 01.01.2006.

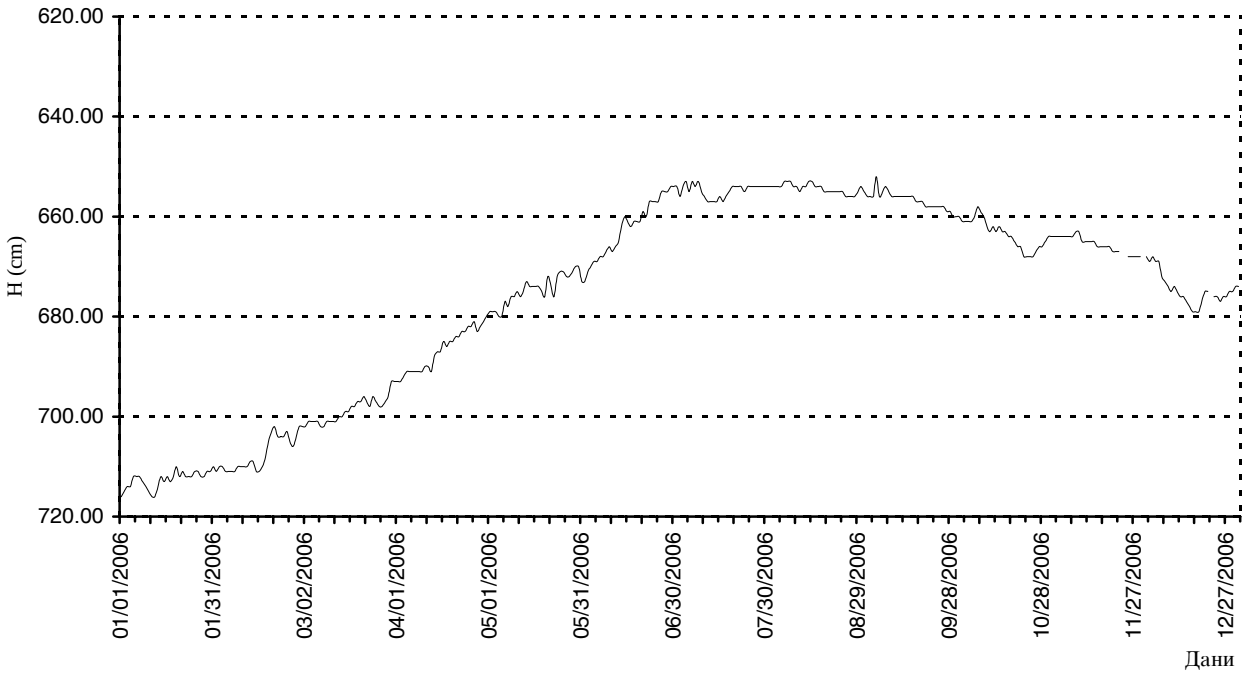

Главна станица
КРУШЕВАЦ

НИВО ПОДЗЕМНИХ ВОДА (cm) **ГОДИНА:** 2006.

Шифра станице: К-1 ***Подручје*** ***Кота "0" (мнм):***

Назив пијезометра: Крушевац главна ***Западна Морава*** **Кота терена (мнм):**

Дан	*I*	*II*	*III*	*IV*	*V*	*VI*	*VII*	*VIII*	*IX*	*X*	*XI*	*XII*
1	408	421	368	203	289	360	381	431	451	471	478	488
2	401	421	372	212	292	363	383	432	450	472	477	487
3	399	421	376	222	295	365	385	434	451	472	476	487
4	396	422	383	226	298	367	386	435	451	473	477	487
5	395	423	384	230	299	369	388	436	451	473	477	488
6	394	424	379	235	300	370	389	437	452	472	478	488
7	393	425	372	241	301	372	391	438	453	471	478	489
8	394	426	368	245	302	373	393	438	455	472	477	490
9	394	427	366	249	304	371	396	439	456	470	476	490
10	394	428	362	253	306	367	398	440	457	470	475	491
11	395	428	358	257	308	362	403	440	458	470	476	493
12	396	429	348	261	310	357	406	441	459	471	477	493
13	397	429	330	257	311	353	408	442	460	471	478	493
14	398	430	297	253	313	348	407	441	461	472	478	494
15	399	430	273	255	316	346	405	441	462	473	479	494
16	400	430	258	258	318	344	406	442	463	474	480	493
17	401	428	251	260	320	346	407	443	465	475	480	493
18	402	425	248	262	323	349	408	444	466	476	480	492
19	404	420	237	264	324	352	410	445	468	475	480	491
20	405	417	222	266	327	354	412	446	470	475	480	490
21	407	414	208	265	329	356	414	448	471	474	480	488
22	409	413	196	263	332	359	416	450	470	473	479	487
23	411	408	187	264	335	361	418	452	468	472	481	486
24	413	397	182	267	337	364	421	453	467	472	481	486
25	415	388	169	269	340	368	424	454	467	472	482	486
26	417	382	163	271	342	371	425	454	468	473	483	486
27	419	377	164	274	345	374	425	455	469	474	485	485
28	419	373	173	278	348	376	426	454	469	475	486	485
29	420		178	282	351	378	427	454	470	477	487	485
30	420		189	286	354	380	428	453	471	479	488	486
31	420		194		357		429	452		480		486
Ср.	404	416	276	254	320	363	407	444	462	473	480	489
Макс.	393	373	163	203	289	344	381	431	450	470	475	485
Мин.	420	430	384	286	357	380	429	455	471	480	488	494

Год. макс.: 163 Ср. год. 399 Год. мин.: 494

Датум: 26.03.2006. T (°C) ☐ Датум: 14.12.2006.

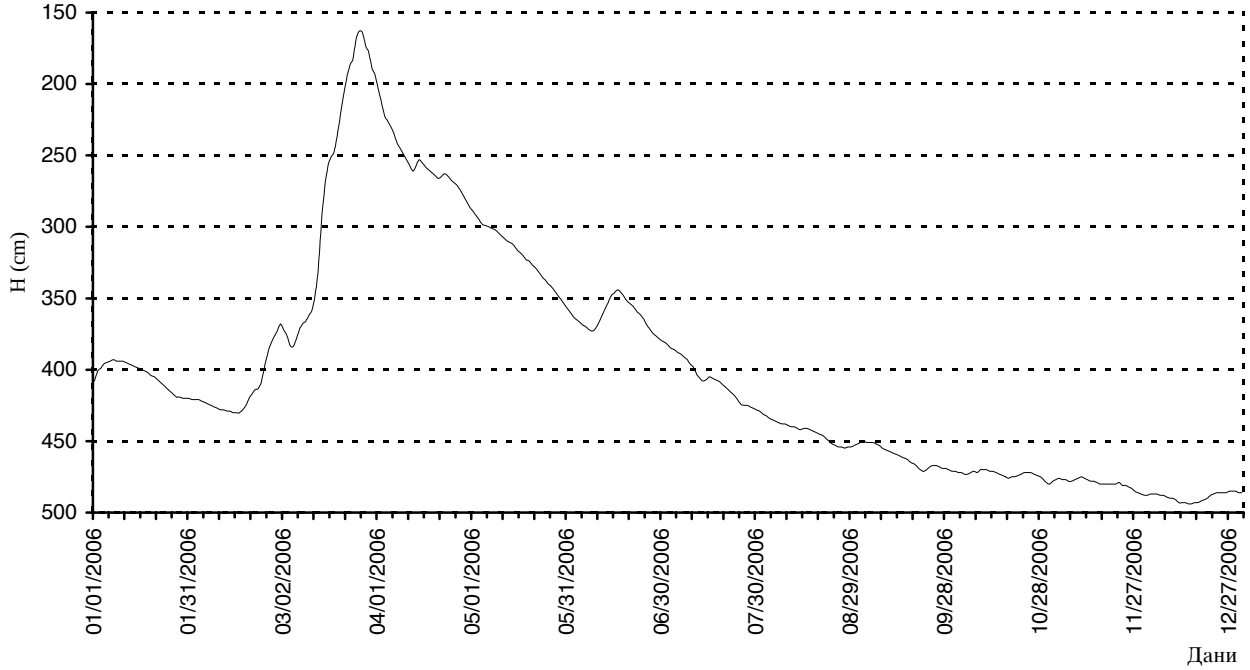

НИВО ПОДЗЕМНИХ ВОДА (cm) **ГОДИНА:** 2006.

Шифра станице: К-2 ***Подручје*** ***Кота "0" (мнм):***

Назив пијезометра: Крушевац главна ***Западна Морава*** **Кота терена (мнм):**

Дан	*I*	*II*	*III*	*IV*	*V*	*VI*	*VII*	*VIII*	*IX*	*X*	*XI*	*XII*
1	408	421	368	202	288	359	380	СУВ	СУВ	СУВ	СУВ	СУВ
2	401	421	372	211	291	362	382	СУВ	СУВ	СУВ	СУВ	СУВ
3	399	421	376	221	294	365	384	СУВ	СУВ	СУВ	СУВ	СУВ
4	396	422	383	225	297	366	385	СУВ	СУВ	СУВ	СУВ	СУВ
5	395	423	384	229	298	368	387	СУВ	СУВ	СУВ	СУВ	СУВ
6	394	424	379	234	299	369	388	СУВ	СУВ	СУВ	СУВ	СУВ
7	393	425	372	240	300	371	390	СУВ	СУВ	СУВ	СУВ	СУВ
8	394	426	368	244	301	372	392	СУВ	СУВ	СУВ	СУВ	СУВ
9	394	427	366	248	303	370	395	СУВ	СУВ	СУВ	СУВ	СУВ
10	394	428	362	252	305	366	397	СУВ	СУВ	СУВ	СУВ	СУВ
11	395	428	358	256	307	361	402	СУВ	СУВ	СУВ	СУВ	СУВ
12	396	429	348	260	309	356	405	СУВ	СУВ	СУВ	СУВ	СУВ
13	397	429	330	256	310	352	407	СУВ	СУВ	СУВ	СУВ	СУВ
14	398	430	297	252	312	347	406	СУВ	СУВ	СУВ	СУВ	СУВ
15	399	430	273	254	315	345	404	СУВ	СУВ	СУВ	СУВ	СУВ
16	400	430	258	257	317	343	405	СУВ	СУВ	СУВ	СУВ	СУВ
17	401	428	251	259	319	345	406	СУВ	СУВ	СУВ	СУВ	СУВ
18	402	425	248	261	322	348	407	СУВ	СУВ	СУВ	СУВ	СУВ
19	404	420	237	263	323	351	409	СУВ	СУВ	СУВ	СУВ	СУВ
20	405	417	222	265	326	354	411	СУВ	СУВ	СУВ	СУВ	СУВ
21	407	414	208	264	328	355	413	СУВ	СУВ	СУВ	СУВ	СУВ
22	409	413	195	262	331	358	415	СУВ	СУВ	СУВ	СУВ	СУВ
23	411	408	186	263	334	360	417	СУВ	СУВ	СУВ	СУВ	СУВ
24	413	397	181	266	336	363	420	СУВ	СУВ	СУВ	СУВ	СУВ
25	415	388	168	268	339	366	423	СУВ	СУВ	СУВ	СУВ	СУВ
26	417	382	162	270	341	370	424	СУВ	СУВ	СУВ	СУВ	СУВ
27	419	377	163	273	344	373	424	СУВ	СУВ	СУВ	СУВ	СУВ
28	419	373	172	277	347	375	425	СУВ	СУВ	СУВ	СУВ	СУВ
29	420		177	281	350	377	426	СУВ	СУВ	СУВ	СУВ	СУВ
30	420		188	285	353	379	427	СУВ	СУВ	СУВ	СУВ	СУВ
31	420		193		356		428	СУВ		СУВ		СУВ
Ср.	404	416	276	253	319	362	406					
Макс.	393	373	162	202	288	343	380					
Мин.	420	430	384	285	356	379	428					

Год. макс.: Ср. год. Год. мин.:

Датум: T (°C) ☐ Датум:

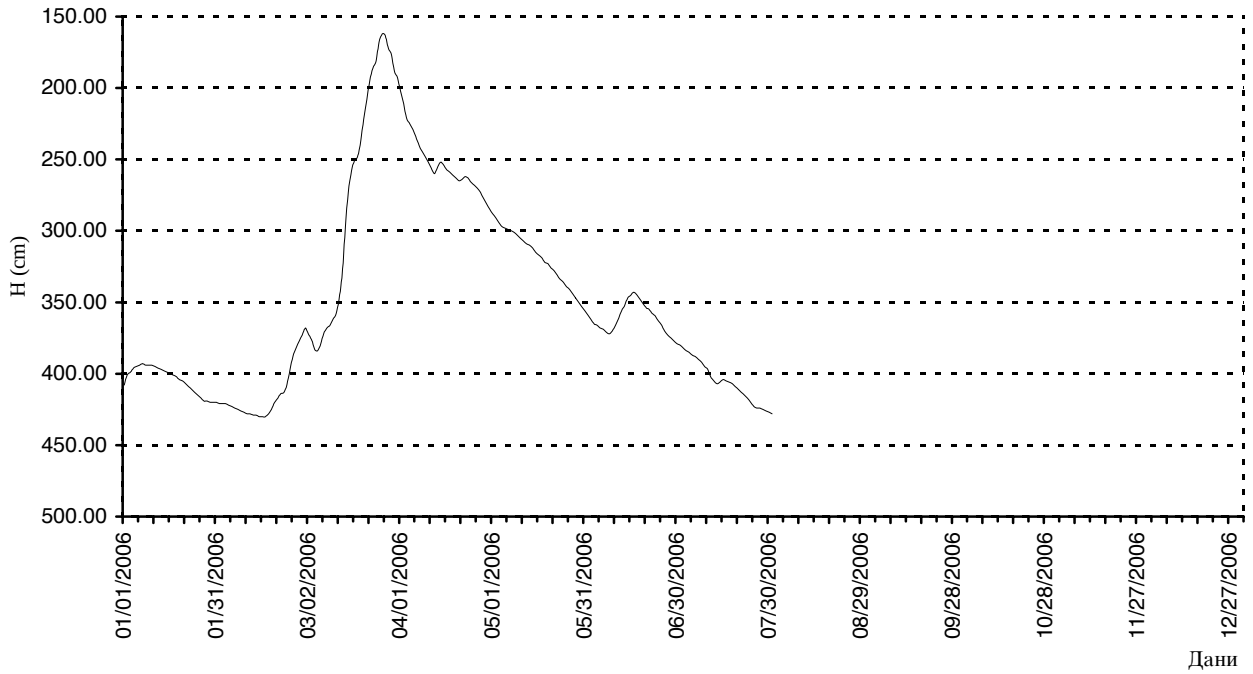

НИВО ПОДЗЕМНИХ ВОДА (cm) **ГОДИНА:** 2006.

Шифра станице: К-3 ***Подручје*** ***Кота "0" (мнм):***

Назив пијезометра: Крушевац главна ***Западна Морава*** **Кота терена (мнм):**

Дан	*I*	*II*	*III*	*IV*	*V*	*VI*	*VII*	*VIII*	*IX*	*X*	*XI*	*XII*
1	сув	сув	сув	сув	сув	сув	сув	сув	сув	сув	сув	сув
2	сув	сув	сув	сув	сув	сув	сув	сув	сув	сув	сув	сув
3	сув	сув	сув	сув	сув	сув	сув	сув	сув	сув	сув	сув
4	сув	сув	сув	сув	сув	сув	сув	сув	сув	сув	сув	сув
5	сув	сув	сув	сув	сув	сув	сув	сув	сув	сув	сув	сув
6	сув	сув	сув	сув	сув	сув	сув	сув	сув	сув	сув	сув
7	сув	сув	сув	сув	сув	сув	сув	сув	сув	сув	сув	сув
8	сув	сув	сув	сув	сув	сув	сув	сув	сув	сув	сув	сув
9	сув	сув	сув	сув	сув	сув	сув	сув	сув	сув	сув	сув
10	сув	сув	сув	сув	сув	сув	сув	сув	сув	сув	сув	сув
11	сув	сув	сув	сув	сув	сув	сув	сув	сув	сув	сув	сув
12	сув	сув	сув	сув	сув	сув	сув	сув	сув	сув	сув	сув
13	сув	сув	сув	сув	сув	сув	сув	сув	сув	сув	сув	сув
14	сув	сув	сув	сув	сув	сув	сув	сув	сув	сув	сув	сув
15	сув	сув	сув	сув	сув	сув	сув	сув	сув	сув	сув	сув
16	сув	сув	сув	сув	сув	сув	сув	сув	сув	сув	сув	сув
17	сув	сув	сув	сув	сув	сув	сув	сув	сув	сув	сув	сув
18	сув	сув	сув	сув	сув	сув	сув	сув	сув	сув	сув	сув
19	сув	сув	сув	сув	сув	сув	сув	сув	сув	сув	сув	сув
20	сув	сув	сув	сув	сув	сув	сув	сув	сув	сув	сув	сув
21	сув	сув	сув	сув	сув	сув	сув	сув	сув	сув	сув	сув
22	сув	сув	сув	сув	сув	сув	сув	сув	сув	сув	сув	сув
23	сув	сув	сув	сув	сув	сув	сув	сув	сув	сув	сув	сув
24	сув	сув	сув	сув	сув	сув	сув	сув	сув	сув	сув	сув
25	сув	сув	сув	сув	сув	сув	сув	сув	сув	сув	сув	сув
26	сув	сув	сув	сув	сув	сув	сув	сув	сув	сув	сув	сув
27	сув	сув	сув	сув	сув	сув	сув	сув	сув	сув	сув	сув
28	сув	сув	сув	сув	сув	сув	сув	сув	сув	сув	сув	сув
29	сув	сув	сув	сув	сув	сув	сув	сув	сув	сув	сув	сув
30	сув	сув	сув	сув	сув	сув	сув	сув	сув	сув	сув	сув
31	сув		сув		сув		сув	сув		сув		сув
Ср.												
Макс.												
Мин.												

Год. макс.: Ср. год. Год. мин.:

Датум: T (°C) ☐ Датум:

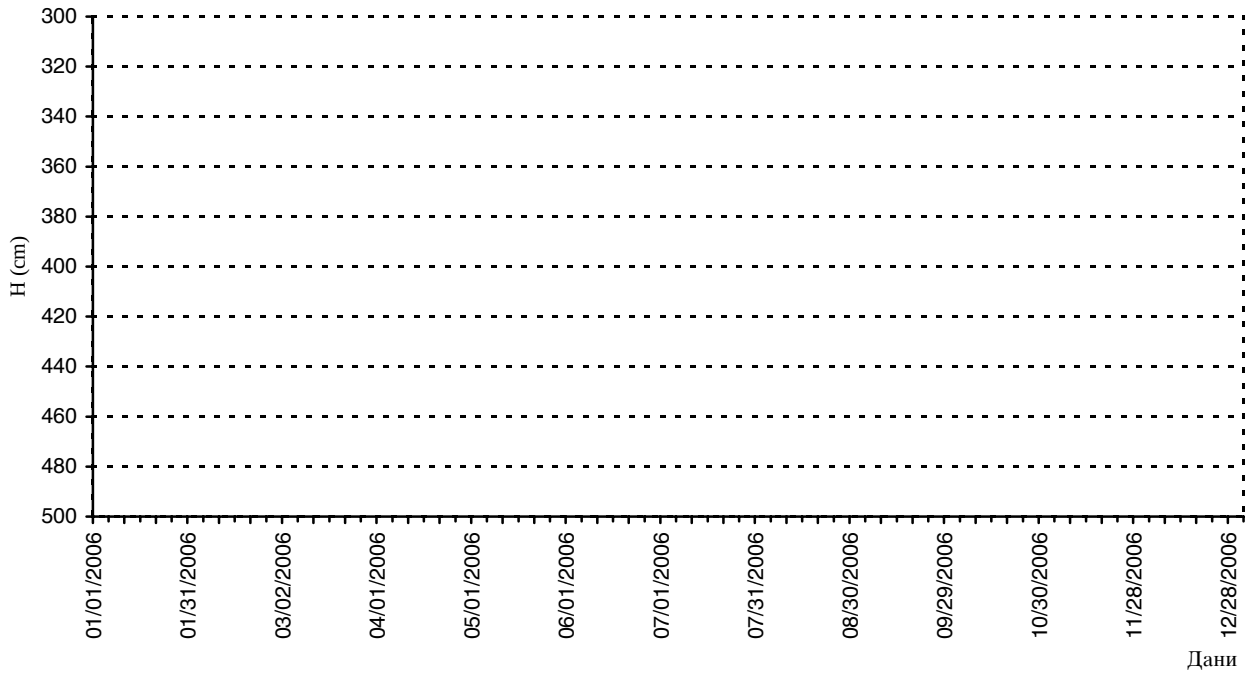

Главна станица
ЛЕСКОВАЦ

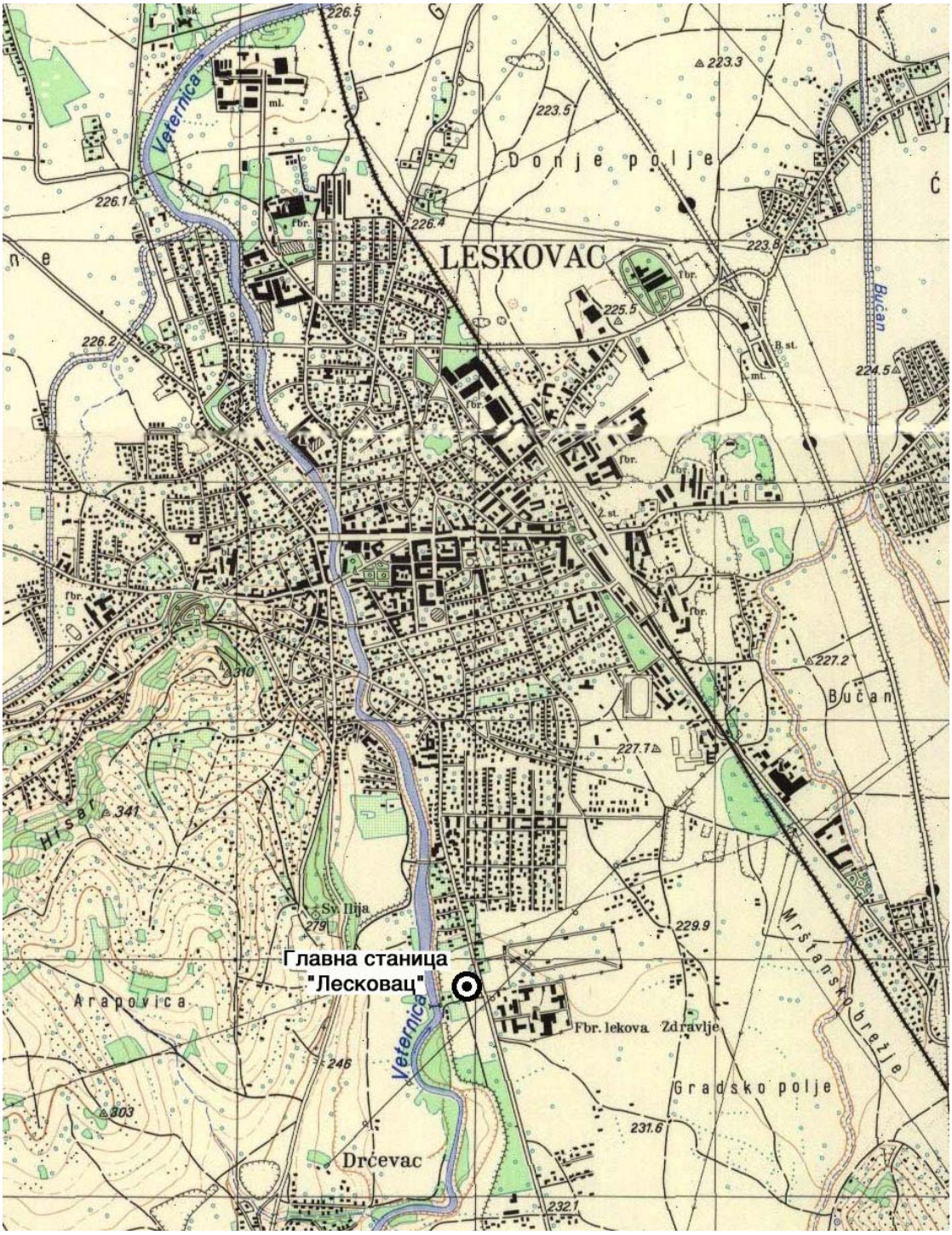

НИВО ПОДЗЕМНИХ ВОДА (cm) **ГОДИНА:** 2006.

Шифра станице: Л-1 ***Подручје*** ***Кота "0" (мнм):***

Назив пијезометра: Лесковац главна ***Јужна Морава*** **Кота терена (мнм):**

Дан	*I*	*II*	*III*	*IV*	*V*	*VI*	*VII*	*VIII*	*IX*	*X*	*XI*	*XII*
1	СУВ	СУВ	СУВ	430	448	СУВ	СУВ	СУВ	СУВ	СУВ	СУВ	СУВ
2	СУВ	СУВ	СУВ	429	447	СУВ	СУВ	СУВ	СУВ	СУВ	СУВ	СУВ
3	СУВ	СУВ	СУВ	430	450	СУВ	СУВ	СУВ	СУВ	СУВ	СУВ	СУВ
4	СУВ	СУВ	СУВ	430	453	СУВ	СУВ	СУВ	СУВ	СУВ	СУВ	СУВ
5	СУВ	СУВ	СУВ	430	453	СУВ	СУВ	СУВ	СУВ	СУВ	СУВ	СУВ
6	СУВ	СУВ	СУВ	431	СУВ	СУВ	СУВ	СУВ	СУВ	СУВ	СУВ	СУВ
7	СУВ	СУВ	СУВ	431	СУВ	СУВ	СУВ	СУВ	СУВ	СУВ	СУВ	СУВ
8	СУВ	СУВ	СУВ	430	СУВ	СУВ	СУВ	СУВ	СУВ	СУВ	СУВ	СУВ
9	СУВ	СУВ	СУВ	432	СУВ	СУВ	СУВ	СУВ	СУВ	СУВ	СУВ	СУВ
10	СУВ	СУВ	СУВ	431	СУВ	СУВ	СУВ	СУВ	СУВ	СУВ	СУВ	СУВ
11	СУВ	СУВ	СУВ	431	СУВ	СУВ	СУВ	СУВ	СУВ	СУВ	СУВ	СУВ
12	СУВ	СУВ	СУВ	434	СУВ	СУВ	СУВ	СУВ	СУВ	СУВ	СУВ	СУВ
13	СУВ	СУВ	СУВ	416	СУВ	СУВ	СУВ	СУВ	СУВ	СУВ	СУВ	СУВ
14	СУВ	СУВ	СУВ	417	СУВ	СУВ	СУВ	СУВ	СУВ	СУВ	СУВ	СУВ
15	СУВ	СУВ	СУВ	419	СУВ	СУВ	СУВ	СУВ	СУВ	СУВ	СУВ	СУВ
16	СУВ	СУВ	СУВ	421	СУВ	СУВ	СУВ	СУВ	СУВ	СУВ	СУВ	СУВ
17	СУВ	СУВ	СУВ	425	СУВ	СУВ	СУВ	СУВ	СУВ	СУВ	СУВ	СУВ
18	СУВ	СУВ	СУВ	428	СУВ	СУВ	СУВ	СУВ	СУВ	СУВ	СУВ	СУВ
19	СУВ	СУВ	СУВ	429	СУВ	СУВ	СУВ	СУВ	СУВ	СУВ	СУВ	СУВ
20	СУВ	СУВ	СУВ	392	СУВ	СУВ	СУВ	СУВ	СУВ	СУВ	СУВ	СУВ
21	СУВ	СУВ	СУВ	411	СУВ	СУВ	СУВ	СУВ	СУВ	СУВ	СУВ	СУВ
22	СУВ	СУВ	СУВ	424	СУВ	СУВ	СУВ	СУВ	СУВ	СУВ	СУВ	СУВ
23	СУВ	СУВ	411	430	СУВ	СУВ	СУВ	СУВ	СУВ	СУВ	СУВ	СУВ
24	СУВ	СУВ	412	434	СУВ	СУВ	СУВ	СУВ	СУВ	СУВ	СУВ	СУВ
25	СУВ	СУВ	412	438	СУВ	СУВ	СУВ	СУВ	СУВ	СУВ	СУВ	СУВ
26	СУВ	СУВ	417	439	СУВ	СУВ	СУВ	СУВ	СУВ	СУВ	СУВ	СУВ
27	СУВ	СУВ	420	440	СУВ	СУВ	СУВ	СУВ	СУВ	СУВ	СУВ	СУВ
28	СУВ	СУВ	422	447	СУВ	СУВ	СУВ	СУВ	СУВ	СУВ	СУВ	СУВ
29	СУВ		421	445	СУВ	СУВ	СУВ	СУВ	СУВ	СУВ	СУВ	СУВ
30	СУВ		426	446	СУВ	СУВ	СУВ	СУВ	СУВ	СУВ	СУВ	СУВ
31	СУВ		427		СУВ	СУВ	СУВ	СУВ	СУВ	СУВ	СУВ	СУВ
Ср.				429								
Макс.				392								
Мин.				447								

Год. макс.: Ср. год. Год. мин.:

Датум: T (°C) ☐ Датум:

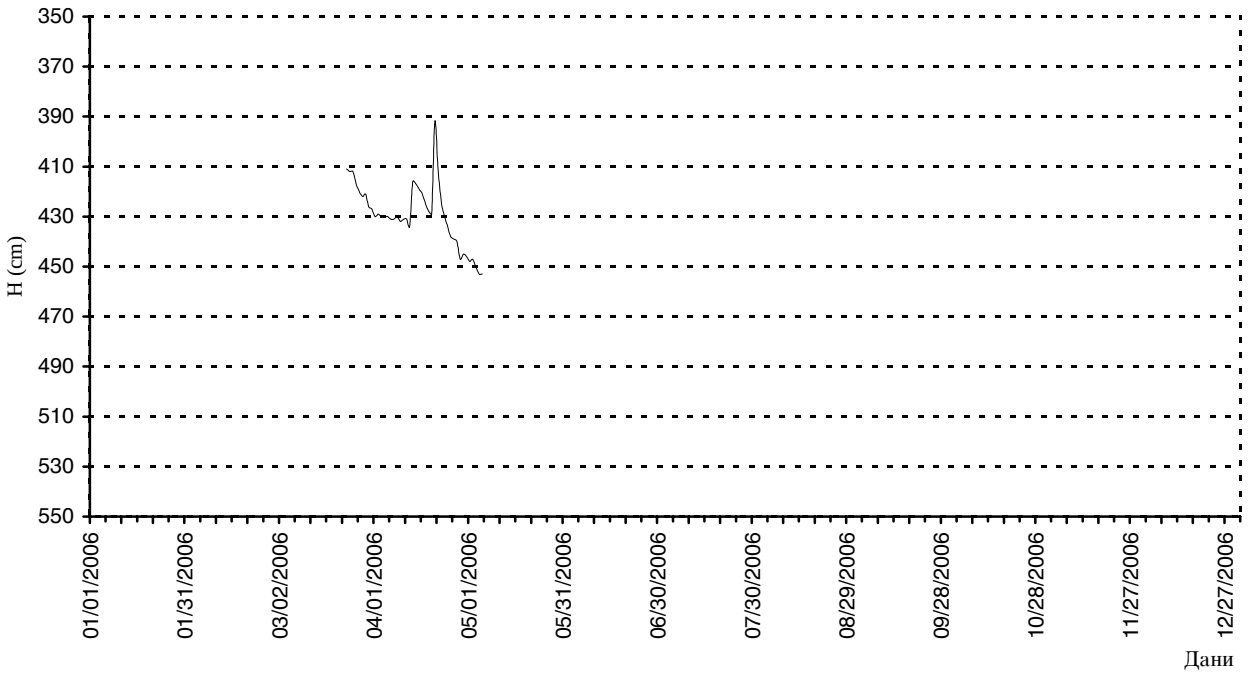

НИВО ПОДЗЕМНИХ ВОДА (cm) **ГОДИНА:** 2006.

Шифра станице: Л-2 ***Подручје*** ***Кота "0" (мнм):***

Назив пијезометра: Лесковац главна ***Јужна Морава*** **Кота терена (мнм):**

Дан	*I*	*II*	*III*	*IV*	*V*	*VI*	*VII*	*VIII*	*IX*	*X*	*XI*	*XII*
1	475	503	456	428	457	485	496	509	503	516	517	517
2	476	504	454	429	457	483	495	509	502	517	518	517
3	476	504	452	430	458	478	497	510	504	519	516	518
4	477	505	438	431	458	476	497	510	505	520	517	515
5	470	505	440	430	458	473	497	509	504	518	518	516
6	468	505	441	431	461	478	499	509	508	518	514	517
7	465	503	441	431	461	480	498	509	509	519	508	517
8	466	503	442	430	461	476	499	509	510	504	511	516
9	469	492	442	431	462	477	499	510	509	488	511	517
10	470	501	441	428	461	477	499	508	511	501	509	519
11	468	500	419	427	462	478	499	503	512	507	513	518
12	470	500	418	434	463	478	500	502	513	510	513	510
13	469	500	411	407	463	477	500	503	513	512	513	513
14	479	501	412	414	466	477	500	508	513	513	512	513
15	480	501	418	420	467	480	501	510	514	514	514	514
16	480	499	421	420	465	479	501	511	514	512	513	515
17	483	500	423	424	468	481	502	510	515	511	514	516
18	482	496	412	420	465	482	502	511	515	512	513	513
19	482	461	414	421	469	482	503	511	515	515	513	514
20	480	459	416	411	470	481	504	512	515	515	514	511
21	479	462	419	423	470	484	504	513	511	516	514	510
22	483	461	418	431	473	485	505	513	511	517	513	511
23	485	459	410	435	474	488	505	513	515	518	515	512
24	485	460	406	442	475	490	506	513	515	518	515	512
25	485	461	412	443	476	488	506	514	516	517	516	512
26	488	455	416	450	477	491	506	514	516	516	516	513
27	490	456	419	449	483	492	507	512	516	519	517	513
28	495	456	422	450	480	494	507	512	517	518	516	510
29	494		422	438	471	495	507	509	517	516	516	506
30	502		424	441	484	495	507	509	516	517	517	506
31	501		424		484		508	507		518		506
Ср.	480	486	426	430	468	483	502	510	512	514	514	513
Макс.	465	455	406	407	457	473	495	502	502	488	508	506
Мин.	502	505	456	450	484	495	508	514	517	520	518	519

Год. макс.: 406 Ср. год. 486 Год. мин.: 520

Датум: 30.03.2006. T (°C) ☐ Датум: 04.10.2006.

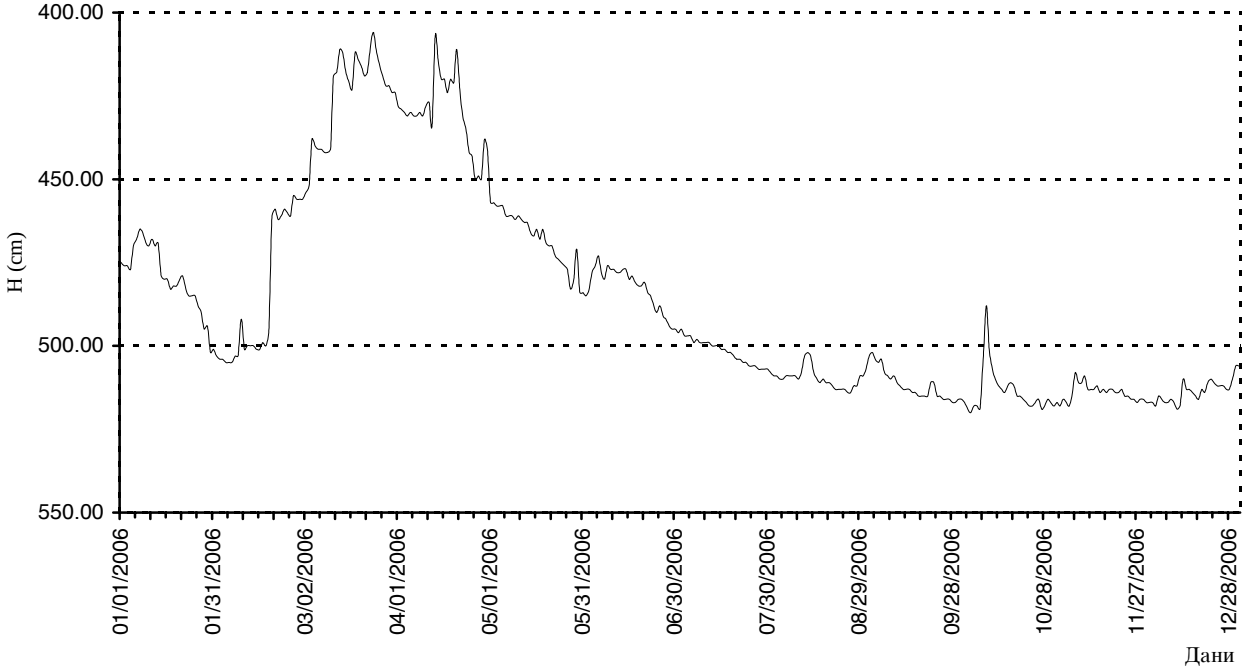

НИВО ПОДЗЕМНИХ ВОДА (cm) **ГОДИНА:** 2006.

Шифра станице: Л-3 ***Подручје*** ***Кота "0" (мнм):***

Назив пијезометра: Лесковац главна ***Јужна Морава*** **Кота терена (мнм):**

Дан	*I*	*II*	*III*	*IV*	*V*	*VI*	*VII*	*VIII*	*IX*	*X*	*XI*	*XII*
1	764	762	785	773	777	794	797	809	808	820	814	827
2	765	765	783	772	777	794	795	809	808	823	814	828
3	765	763	783	770	778	792	796	810	804	824	818	829
4	765	764	779	772	779	790	797	806	798	823	820	826
5	765	765	781	773	778	789	797	806	796	821	820	827
6	760	765	780	773	780	791	798	807	797	822	807	829
7	761	763	776	783	782	787	798	804	798	822	814	829
8	759	763	776	783	782	787	798	797	807	818	820	830
9	760	763	774	785	783	786	800	796	806	813	817	830
10	771	762	771	786	780	786	799	795	815	814	819	832
11	770	776	770	787	782	787	802	791	816	815	821	832
12	768	789	771	786	782	785	800	790	817	815	821	831
13	760	793	764	780	784	784	801	790	817	815	820	830
14	761	795	762	782	770	783	802	796	818	815	819	832
15	764	799	761	781	775	786	802	801	819	816	824	833
16	762	797	761	780	773	786	804	802	820	814	821	833
17	763	797	762	779	781	785	805	803	820	814	823	834
18	762	795	756	780	779	788	786	803	820	815	824	825
19	754	793	750	778	782	787	790	807	820	815	823	826
20	755	793	745	773	780	786	798	807	820	815	824	825
21	760	791	749	769	780	785	798	808	821	813	823	827
22	760	793	747	770	784	788	803	809	820	815	821	828
23	761	792	748	772	785	790	802	810	821	814	822	828
24	764	788	769	772	784		802	811	790	815	826	827
25	763	787	772	774	788		806	811	785	814	826	828
26	764	789	774	774	788		805	811	791	815	827	828
27	765	786	773	775	786		805	809	792	817	828	829
28	765	785	772	772	787		806	808	792	797	827	829
29	764		768	773	790		806	805	792	806	828	829
30	768		769	774	790		807	807	793	814	828	827
31	767		772		793		802	808		818		826
Ср.	763	781	768	777	782		800	804	807	816	821	829
Макс.	754	762	745	769	770		786	790	785	797	807	825
Мин.	771	799	785	787	793		807	811	821	824	828	834

Год. макс.: 745 Ср. год. 795 Год. мин.: 834

Датум: 20.03.2006. T (°C) ☐ Датум: 17.12.2006.

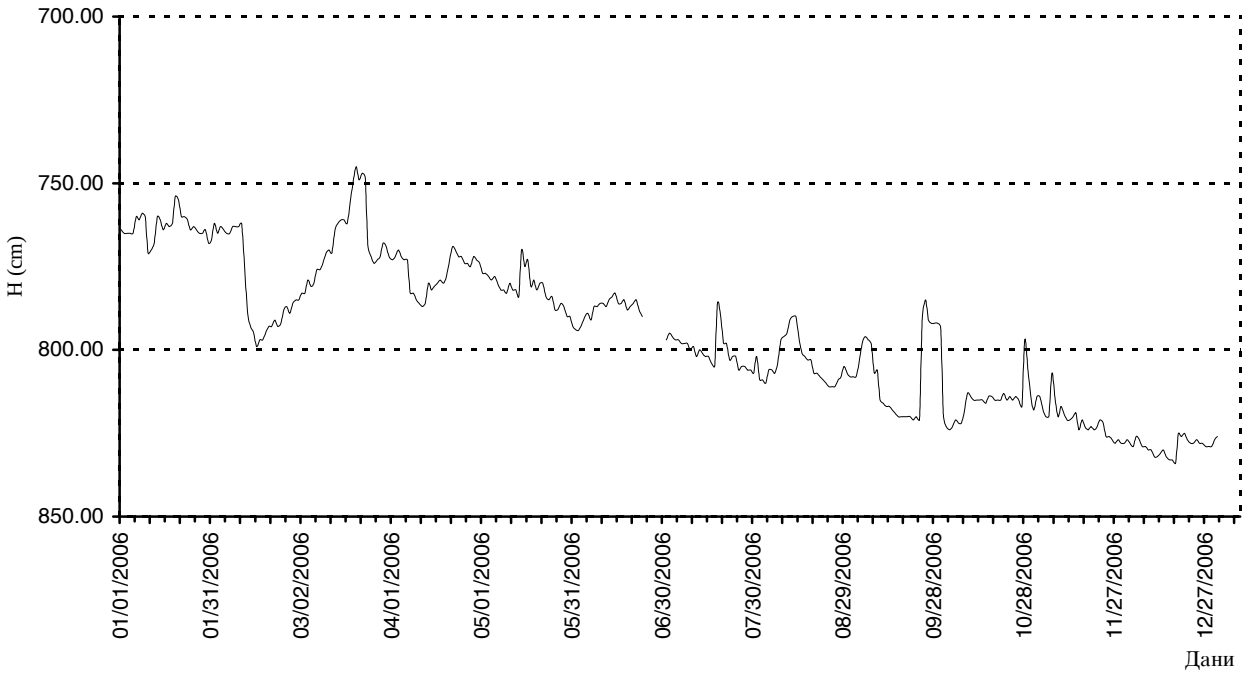

НИВО ПОДЗЕМНИХ ВОДА (cm) **ГОДИНА:** 2006.

Шифра станице: Л-4 ***Подручје*** ***Кота "0" (мнм):***

Назив пијезометра: Лесковац главна ***Јужна Морава*** **Кота терена (мнм):**

Дан	*I*	*II*	*III*	*IV*	*V*	*VI*	*VII*	*VIII*	*IX*	*X*	*XI*	*XII*
1	1117	1089	1164	1127	1107	1114	1106	1101	1083	1109	1082	1044
2	1116	1088	1157	1123	1107	1113	1104	1102	1083	1110	1083	1056
3	1117	1084	1154	1111	1110	1112	1104	1101	1079	1112	1089	1055
4	1118	1086	1144	1111	1114	1110	1107	1096	1043	1111	1092	1054
5	1109	1086	1145	1116	1102	1114	1108	1097	1028	1110	1093	1055
6	1110	1087	1146	1115	1111	1110	1115	1098	1038	1112	1067	1057
7	1104	1079	1137	1139	1106	1100	1110	1080	1051	1113	1079	1059
8	1105	1079	1125	1138	1105	1100	1107	1063	1076	1100	1090	1060
9	1102	1074	1126	1144	1105	1099	1109	1063	1080	1093	1087	1060
10	1104	1074	1111	1145	1106	1100	1106	1060	1091	1095	1090	1062
11	1103	1122	1104	1146	1104	1100	1106	1051	1095	1096	1094	1062
12	1096	1161	1105	1140	1106	1095	1104	1051	1098	1094	1098	1061
13	1097	1166	1105	1128	1108	1092	1103	1051	1066	1093	1096	1065
14	1103	1179	1101	1129	1073	1091	1103	1070	1104	1094	1096	1070
15	1093	1190	1100	1145	1080	1094	1104	1076	1106	1094	1103	1072
16	1094	1190	1099	1138	1078	1094	1106	1080	1108	1092	1101	1073
17	1095	1190	1098	1128	1090	1091	1109	1081	1109	1090	1104	1075
18	1088	1194	1083	1121	1090	1097	1110	1082	1108	1091	1102	1050
19	1090	1196	1076	1119	1090	1099	1063	1085	1108	1090	1102	1055
20	1093	1196	1068	1117	1095	1100	1080	1086	1113	1088	1106	1054
21	1092	1184	1063	1112	1093	1097	1087	1087	1114	1086	1102	1055
22	1090	1183	1060	1111	1098	1099	1096	1088	1111	1090	1100	1058
23	1093	1182	1107	1107	1100	1099	1099	1089	1113	1088	1104	1058
24	1093	1173	1132	1113	1102	1099	1100	1090	1113	1090	1109	1057
25	1092	1174	1143	1110	1109	1089	1105	1091	1112	1087	1110	1058
26	1091	1170	1151	1110	1105	1098	1106	1091	1112	1088	1110	1057
27	1090	1159	1150	1111	1103	1097	1107	1087	1112	1080	1111	1056
28	1089	1159	1146	1100	1108	1103	1103	1082	1107	1040	1050	1056
29	1090		1140	1104	1112	1103	1100	1081	1108	1064	1046	1056
30	1093		1142	1102	1112	1104	1098	1082	1108	1080	1045	1055
31	1094		1132		1113		1101	1083		1084		1055
Ср.	1099	1143	1120	1122	1101	1100	1102	1081	1093	1092	1091	1059
Макс.	1088	1074	1060	1100	1073	1089	1063	1051	1028	1040	1045	1044
Мин.	1118	1196	1164	1146	1114	1114	1115	1102	1114	1113	1111	1075

Год. макс.: 1028 Ср. год. 1100 Год. мин.: 1196

Датум: 05.09.2006. T (°C) ☐ Датум: 19.02.2006.

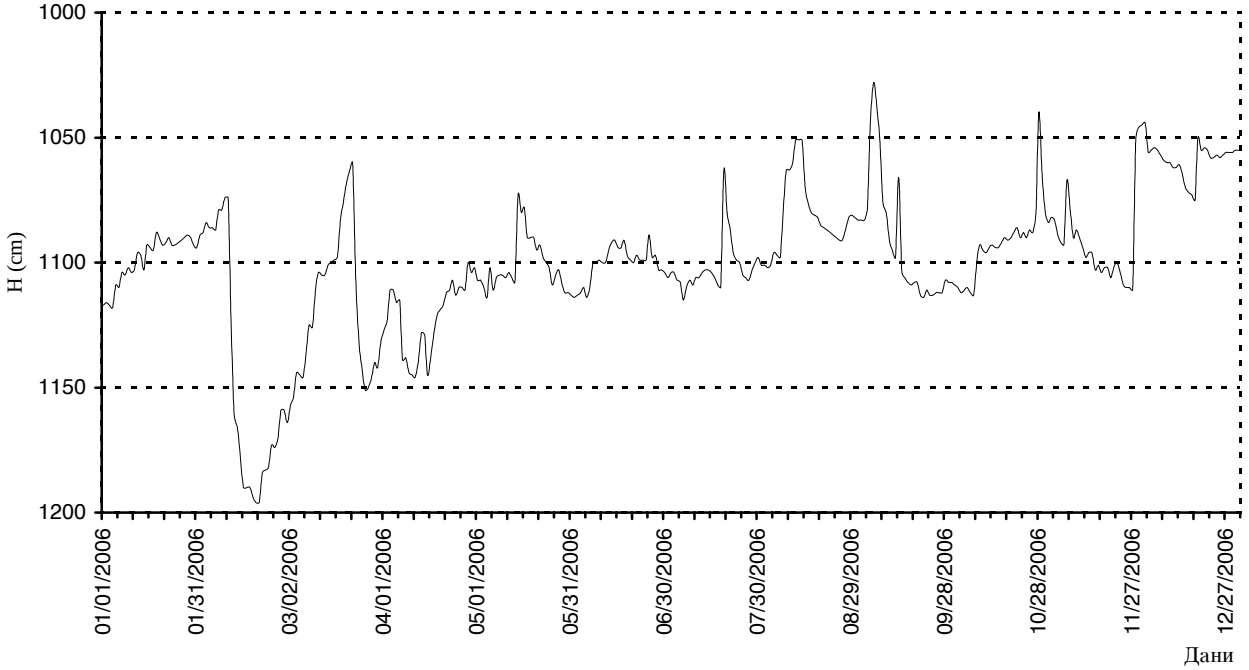

Главна станица
БОГАТИЋ

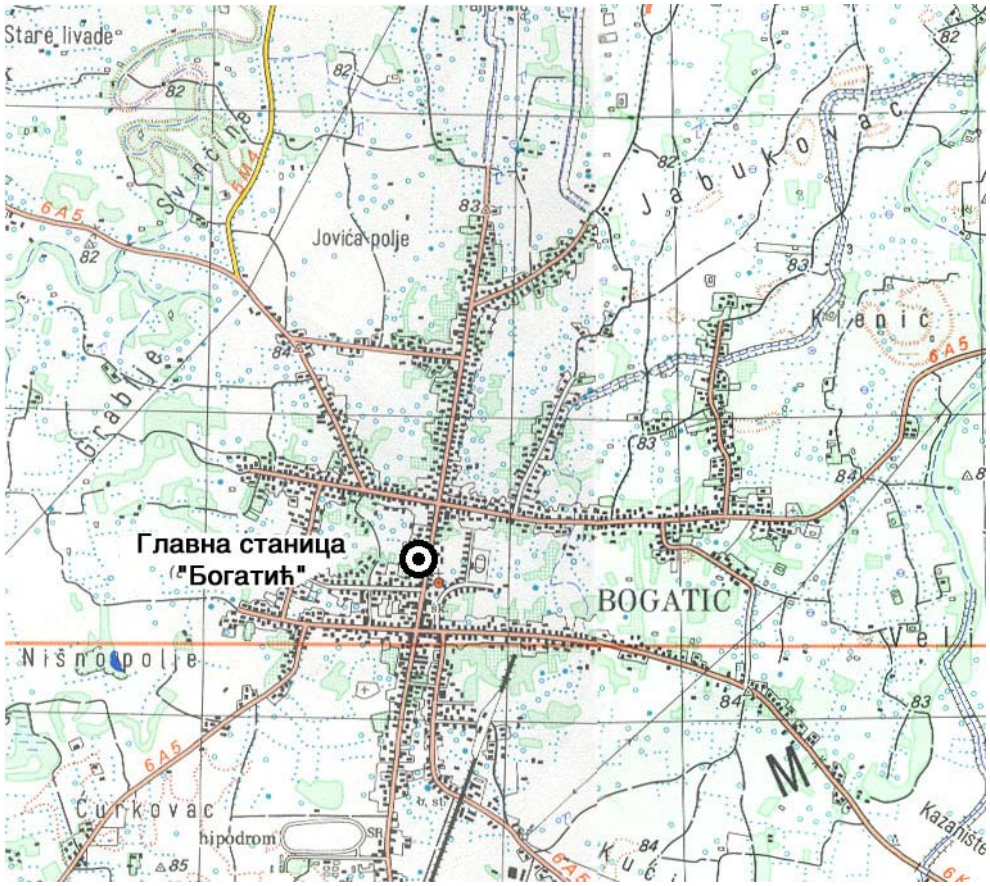

НИВО ПОДЗЕМНИХ ВОДА (cm) **ГОДИНА:** 2006.

Шифра станице: Б-1 ***Подручје*** ***Кота "0" (мнм):***

Назив пијезометра: Богатић главна ***Мачва*** **Кота терена (мнм):**

Дан	*I*	*II*	*III*	*IV*	*V*	*VI*	*VII*	*VIII*	*IX*	*X*	*XI*	*XII*
1	230	241		162	182	238	230	300	308	348	357	367
2	231	241		165	185	229	232	302	312	349	357	366
3	236	242		167	188	209	234	303	314	348	358	365
4	239	244		169	190	199	236	305	317	350	358	363
5	226	246		171	192	185	239	303	320	348	357	362
6	221	247		174	194	192	241	298	322	343	358	363
7	222	248		175	196	191	242	302	324	344	358	363
8	224	247		177	199	171	246	303	325	345	358	363
9	226	248		180	200	160	248	305	327	347	359	364
10	228	250		182	200	155	250	306	329	348	359	364
11	229	252		183	202	163	252	307	330	349	359	365
12	231	253		174	204	170	255	309	331	350	358	365
13	233	254		176	206	174	255	310	333	350	357	365
14	233	255		179	208	177	255	305	334	350	358	365
15	233	254		183	210	180	256	310	335	351	359	365
16	233	252		184	212	184	257	311	336	351	360	365
17	233	240		186	214	186	260	313	337	352	360	365
18	233	229		188	216	192	262	314	338	352	361	364
19	233	225		180	216	196	265	317	335	352	362	359
20	233	223		146	218	200	268	318	339	353	363	357
21	233	221		146	220	202	270	320	340	353	363	356
22	232	217		153	223	206	275	320	340	353	363	357
23	234	217		151	226	208	278	321	341	354	364	357
24	235	217		156	229	211	280	322	342	354	362	357
25	234	209		161	230	214	283	324	342	356	363	357
26	233	203		165	232	216	286	325	343	356	362	357
27	234	203		169	233	220	288	326	344	356	362	357
28	237	204		172	234	223	290	324	345	357	363	357
29	238			176	235	226	293	325	346	357	363	358
30	239			179	235	229	295	310	347	357	365	358
31	241				235		297	305		357		358
Ср.	232	235		171	212	197	262	312	333	351	360	361
Макс.	221	203		146	182	155	230	298	308	343	357	356
Мин.	241	255		188	235	238	297	326	347	357	365	367

Год. макс.: 146 Ср. год. 276 Год. мин.: 367

Датум: 20.04.2006. T (°C) ☐ Датум: 01.12.2006.

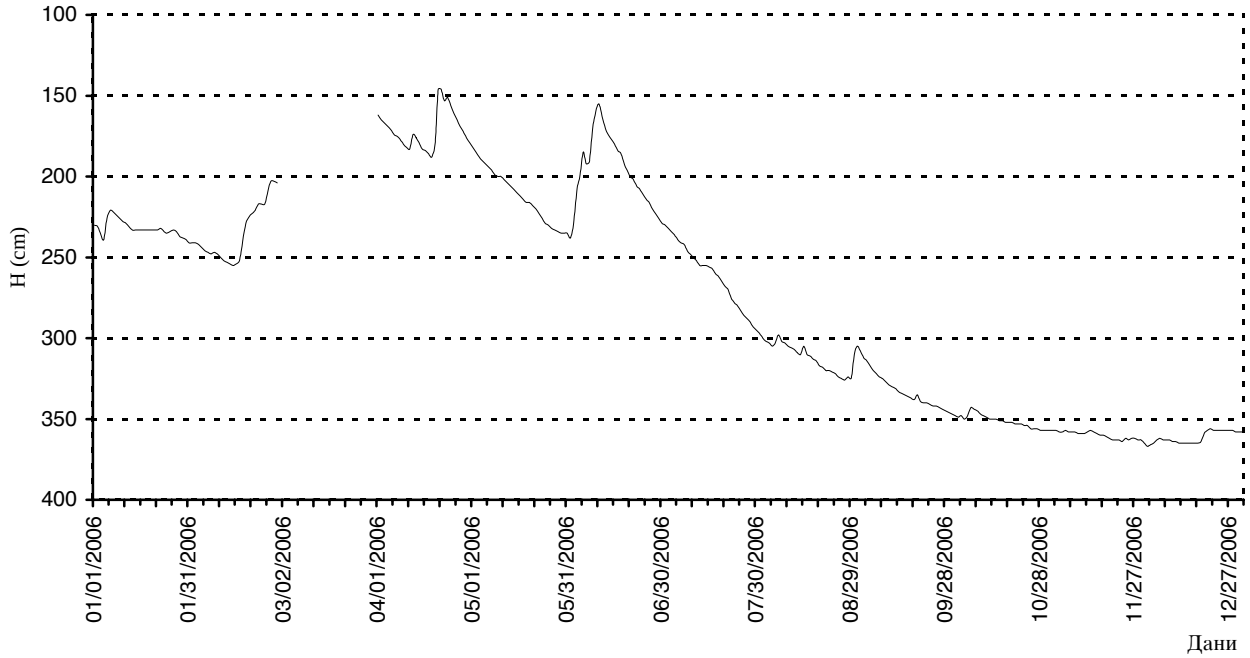

НИВО ПОДЗЕМНИХ ВОДА (cm) **ГОДИНА:** 2006.

Шифра станице: Б-2 ***Подручје*** ***Кота "0" (мнм):***

Назив пијезометра: Богатић главна ***Мачва*** **Кота терена (мнм):**

Дан	*I*	*II*	*III*	*IV*	*V*	*VI*	*VII*	*VIII*	*IX*	*X*	*XI*	*XII*
1	230	243		163	183	240	231	301	309	349	358	368
2	232	242		165	186	230	233	303	313	350	358	367
3	237	244		167	188	211	235	302	316	350	359	365
4	239	246		169	191	200	237	304	319	351	360	364
5	227	248		172	193	187	240	302	321	349	359	363
6	221	249		175	195	194	242	299	323	344	358	364
7	223	249		176	197	192	244	303	324	345	358	364
8	225	248		179	199	174	247	304	326	347	359	365
9	227	249		180	201	161	249	306	329	349	360	365
10	229	251		182	200	155	251	307	330	349	360	365
11	230	253		184	202	164	254	308	331	350	360	366
12	232	254		173	206	171	256	310	331	350	359	366
13	234	256		176	207	174	256	311	333	351	358	366
14	234	257		179	208	177	257	307	334	352	360	366
15	233	256		183	211	181	257	311	335	353	360	367
16	234	253		184	212	185	258	313	336	353	361	367
17	233	241		186	215	188	261	314	337	353	361	365
18	233	230		188	217	193	263	313	339	353	362	367
19	233	225		180	218	197	267	319	340	353	363	359
20	234	224		144	220	201	269	320	340	354	364	358
21	234	221		146	222	204	269	321	340	355	365	358
22	233	218		153	225	207	271	320	341	355	365	358
23	235	218		151	227	210	277	322	342	355	365	359
24	236	218		156	230	212	279	324	343	355	363	358
25	234	210		161	231	215	284	326	343	357	364	358
26	233	203		165	233	217	287	326	344	357	363	359
27	237	204		168	234	221	290	327	346	358	363	358
28	238	205		172	236	224	292	325	346	358	364	358
29	240			176	238	227	294	326	347	358	364	358
30	241			180	237	229	296	312	348	359	367	357
31	243				236		298	306		358		359
Ср.	233	236		171	213	198	263	313	334	353	361	362
Макс.	221	203		144	183	155	231	299	309	344	358	357
Мин.	243	257		188	238	240	298	327	348	359	367	368

Год. макс.: 144 Ср. год. 277 Год. мин.: 368

Датум: 20.04.2006. T (°C) ☐ Датум: 01.12.2006.

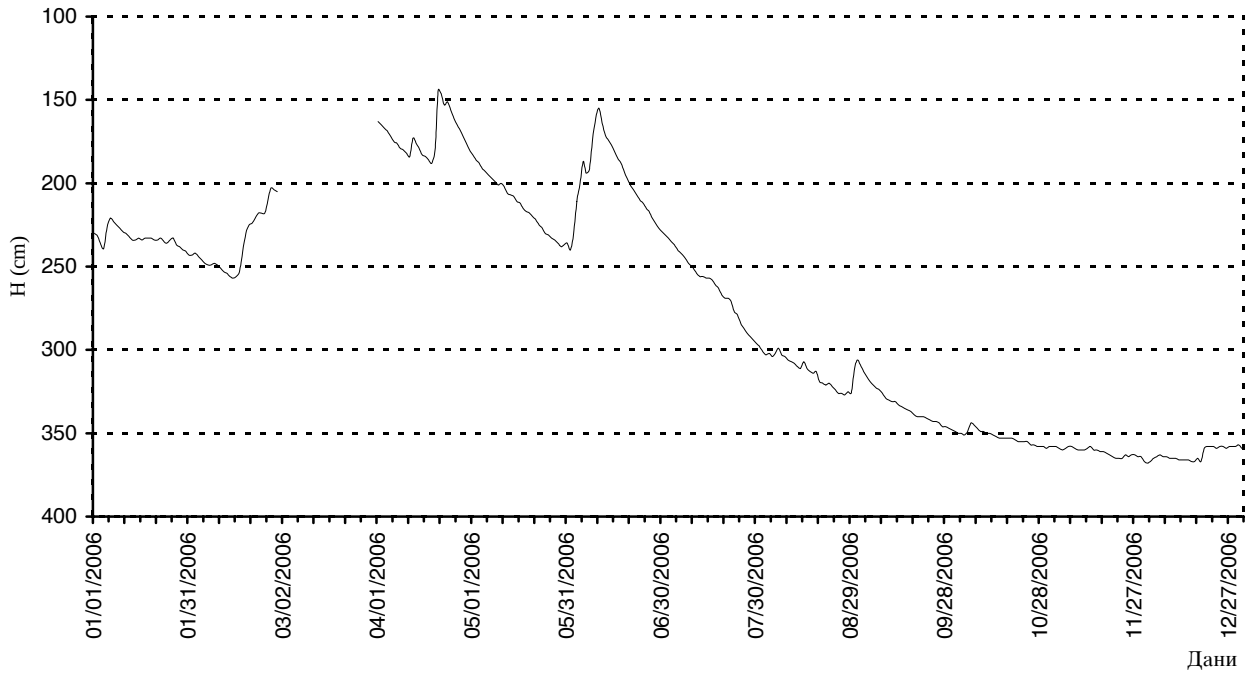

НИВО ПОДЗЕМНИХ ВОДА (cm) **ГОДИНА:** 2006.

Шифра станице: Б-3 ***Подручје*** ***Кота "0" (мнм):***

Назив пијезометра: Богатић главна ***Мачва*** **Кота терена (мнм):**

Дан	*I*	*II*	*III*	*IV*	*V*	*VI*	*VII*	*VIII*	*IX*	*X*	*XI*	*XII*
1	230	242		161	182	238	229	300	308	348	357	368
2	231	242		163	185	228	232	303	312	349	358	366
3	236	243		166	187	209	234	302	315	349	358	364
4	238	246		169	190	200	235	304	318	350	359	363
5	225	247		171	192	185	239	302	321	347	358	363
6	221	248		174	194	193	241	298	323	343	358	363
7	223	249		176	196	191	243	302	324	343	358	364
8	224	248		178	199	172	246	303	325	344	359	364
9	226	249		180	200	160	248	305	328	348	360	364
10	228	251		181	201	154	250	306	329	349	360	365
11	229	252		183	202	163	253	307	330	350	359	365
12	231	253		173	204	170	255	309	332	351	358	365
13	234	255		176	206	174	255	310	333	351	358	366
14	234	256		179	208	177	255	306	334	352	358	366
15	233	255		183	210	181	256	310	335	352	360	366
16	234	253		183	212	184	258	312	336	352	361	367
17	233	240		185	214	188	260	313	337	352	361	365
18	232	229		187	215	192	262	315	338	352	361	366
19	233	224		179	216	196	266	317	339	352	362	360
20	233	223		134	219	201	268	318	339	353	363	358
21	233	220		145	221	204	271	320	340	353	364	357
22	232	218		152	224	217	276	320	341	354	364	357
23	234	217		150	227	209	278	321	341	355	364	358
24	236	217		156	230	212	280	323	342	355	363	357
25	234	210		160	231	214	283	325	343	356	364	357
26	232	203		164	232	216	286	325	343	356	363	358
27	236	203		168	233	220	290	326	345	357	363	357
28	238	203		172	234	223	292	323	345	358	363	358
29	240			175	237	226	294	325	346	358	364	358
30	240			179	236	230	296	313	347	358	366	358
31	242				235		297	304		357		358
Ср.	232	236		170	212	198	262	312	333	352	361	362
Макс.	221	203		134	182	154	229	298	308	343	357	357
Мин.	242	256		187	237	238	297	326	347	358	366	368

Год. макс.: 134 Ср. год. 276 Год. мин.: 368

Датум: 20.04.2006. T (°C) ☐ Датум: 01.12.2006.

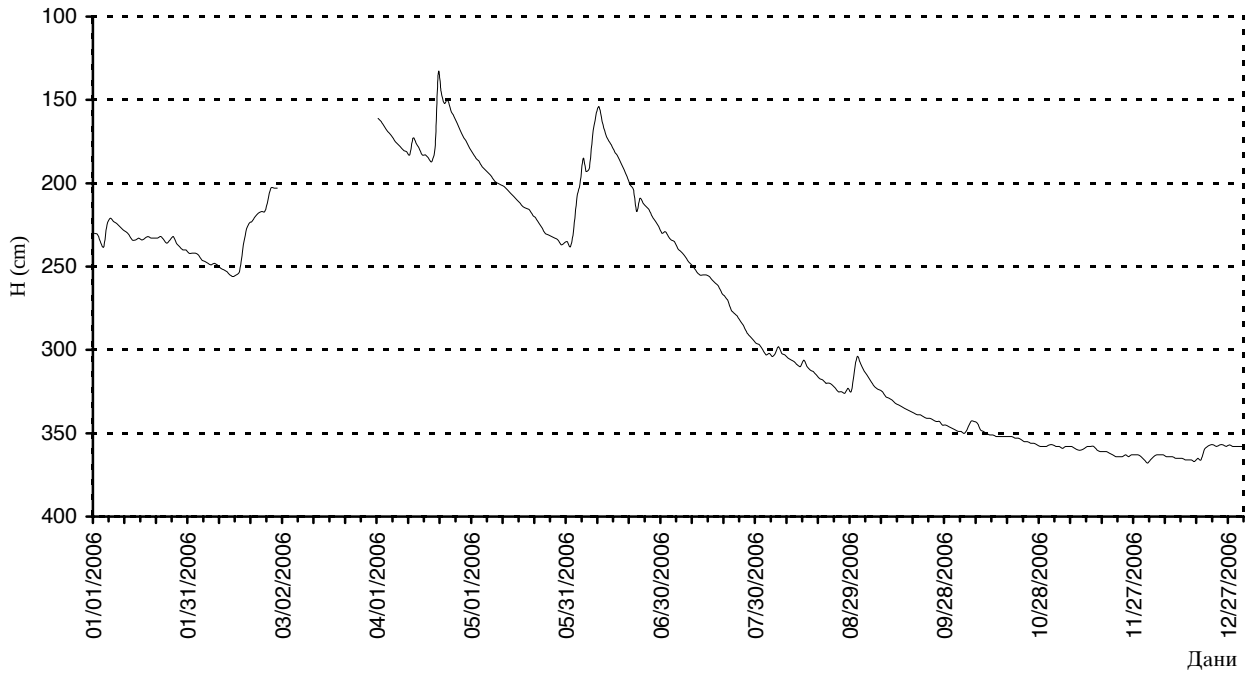

НИВО ПОДЗЕМНИХ ВОДА (cm) **ГОДИНА:** 2006.

Шифра станице: Б-4 ***Подручје*** ***Кота "0" (мнм):***

Назив пијезометра: Богатић главна ***Мачва*** **Кота терена (мнм):**

Дан	*I*	*II*	*III*	*IV*	*V*	*VI*	*VII*	*VIII*	*IX*	*X*	*XI*	*XII*
1	228	240		160	181	237	228	299	304	347	355	367
2	230	241		163	184	226	231	301	310	348	356	366
3	234	242		165	185	207	232	300	313	348	357	363
4	237	244		167	188	196	234	302	316	348	357	362
5	223	246		169	191	184	237	300	319	344	356	362
6	219	247		173	192	191	240	297	321	340	356	362
7	222	247		175	195	190	242	301	323	342	356	363
8	222	246		176	197	170	244	301	324	344	357	363
9	224	248		178	199	159	246	303	326	346	358	363
10	227	250		181	200	152	248	304	327	346	358	364
11	228	252		182	201	162	251	306	329	347	358	364
12	230	253		172	203	167	253	307	330	348	357	365
13	233	254		174	205	172	253	308	331	349	356	364
14	233	255		177	207	175	253	304	332	350	357	365
15	233	253		181	208	179	254	308	333	350	358	365
16	232	251		182	211	183	256	310	334	350	358	365
17	233	238		184	212	187	259	312	336	350	360	363
18	232	228		186	214	191	261	313	337	350	360	359
19	233	223		174	214	195	264	315	338	350	361	356
20	231	221		132	217	199	267	317	337	351	362	355
21	230	219		143	220	205	270	319	337	351	363	356
22	231	217		149	223	206	274	319	337	351	363	356
23	233	217		148	225	207	276	320	338	352	362	355
24	234	217		154	227	210	279	322	340	353	362	356
25	232	209		159	229	213	282	323	341	354	362	356
26	231	202		163	231	215	284	323	342	354	363	356
27	234	202		166	232	218	288	323	344	355	363	356
28	236	202		170	233	221	290	322	344	356	362	357
29	237			174	235	225	292	323	345	355	362	356
30	239			177	234	227	294	310	346	355	365	357
31	240				234		296	297		355		358
Ср.	231	234		168	211	196	261	310	331	350	359	360
Макс.	219	202		132	181	152	228	297	304	340	355	355
Мин.	240	255		186	235	237	296	323	346	356	365	367

Год. макс.: 132 Ср. год. 274 Год. мин.: 367

Датум: 20.04.2006. T (°C) ☐ Датум: 01.12.2006.

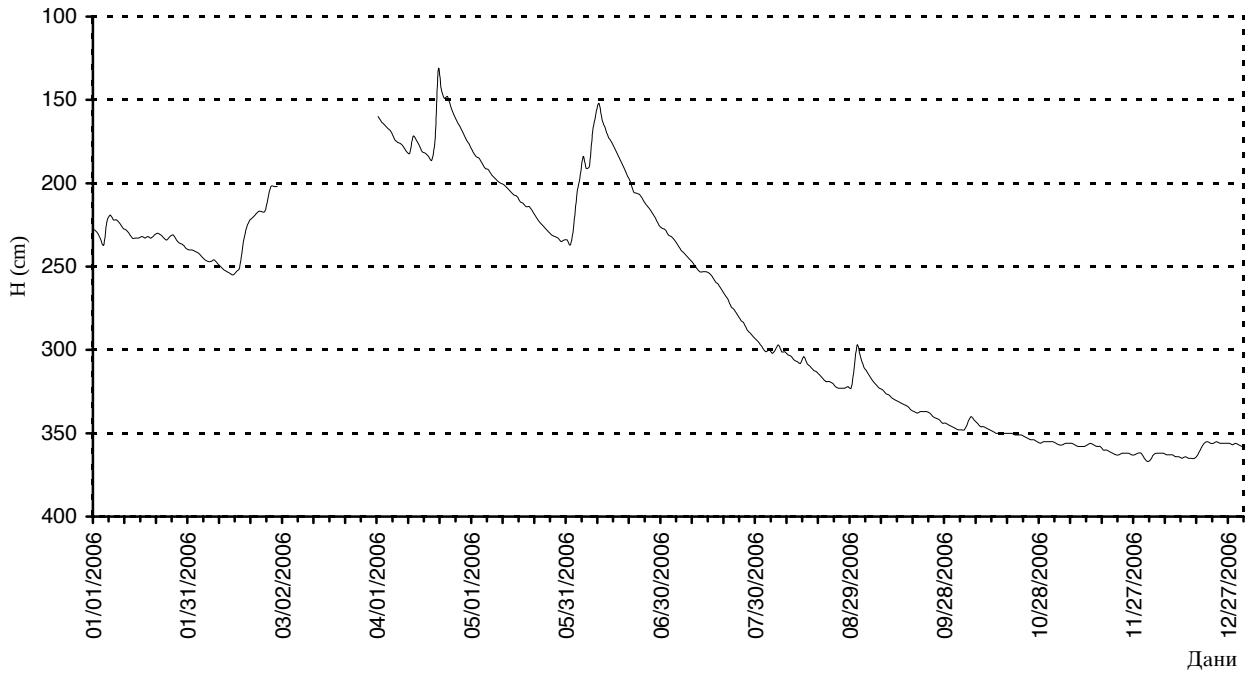

Главна станица
НЕГОТИН

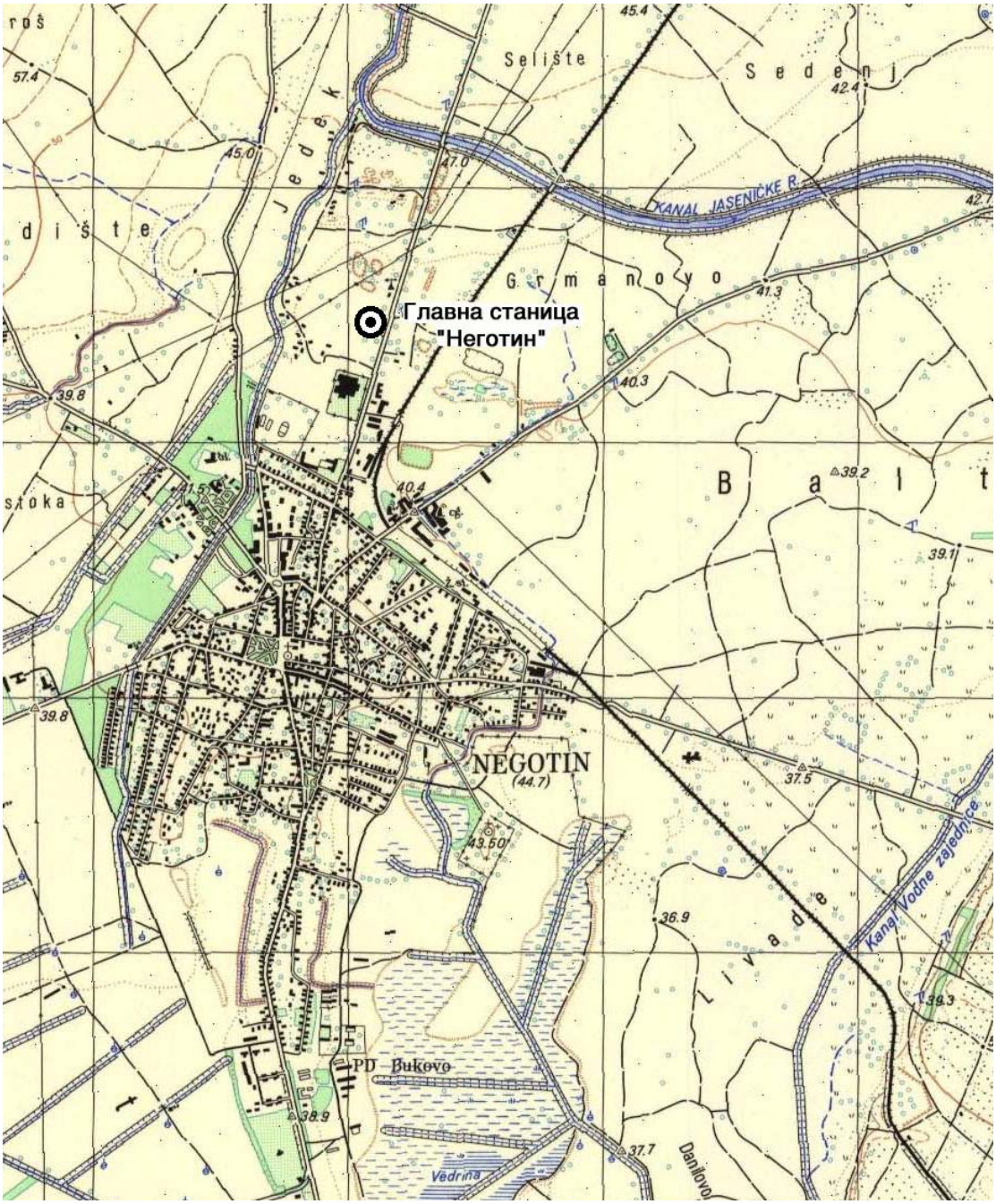

НИВО ПОДЗЕМНИХ ВОДА (cm) **ГОДИНА:** 2006.

Шифра станице: Н-1 ***Подручје*** ***Кота "0" (мнм):***

Назив пијезометра: Неготин главна ***Подунавље*** **Кота терена (мнм):**

Дан	*I*	*II*	*III*	*IV*	*V*	*VI*	*VII*	*VIII*	*IX*	*X*	*XI*	*XII*
1	123	120	68	71	90	128	110	151	168	186		
2	124	118	68	72	91	117	110	152	169	187		
3	123	118	71	74	93	117	105	154	170	187		
4	123	120	65	74	95	115	107	154	171	190		
5	107	120	66	75	95	118	110	154	171	190		
6	102	123	60	75	97	122	112	154	174	190		
7	93	123	59	77	97	122	116	156	175	190		
8	92	122	60	79	99	110	118	156	177	190		
9	93	123	60	80	100	93	120	160	178	190		
10	93	125	60	82	101	97	121	160	180	190		
11	95	125	56	77	103	100	121	159	180	190		
12	95	127	57	76	104	100	123	159	180	192		
13	94	128	54	74	105	104	125	160	180	193		
14	100	128	0	79	106	90	126	162	181	192		
15	101	130	9	80	107	94	128	163	181	193		
16	101	128	44	81	110	99	130	163	182	194		
17	102	129	44	80	109	101	131	167	183	194		
18	101	127	50	83	110	103	133	168	184	194		
19	103	120	52	81	111	107	136	169	184	194		
20	104	118	57	81	111	109	137	171	183	195		
21	106	118	55	81	114	112	139	170	183	195		
22	107	116	60	83	117	114	140	171	184	195		
23	110	116	61	83	117	115	140	172	186	196		
24	111	102	62	84	119	116	143	174	184	196		
25	112	80	64	84	123	118	144	174	184	197		
26	113	74	67	85	121	120	145	171	185	197		
27	115	72	63	86	121	121	147	168	186	197		
28	116	67	65	87	121	124	148	169	185	197		
29	117		67	88	124	126	148	169	184	198		
30	118		70	88	124	126	148	170	185	197		
31	117		71		127		150	167		198		
Ср.	107	115	57	80	108		129	163	180	193		
Макс.	92	67	0	71	90		105	151	168	186		
Мин.	124	130	71	88	127		150	174	186	198		

Год. макс.: Ср. год. Год. мин.:

Датум: T (°C) ☐ Датум:

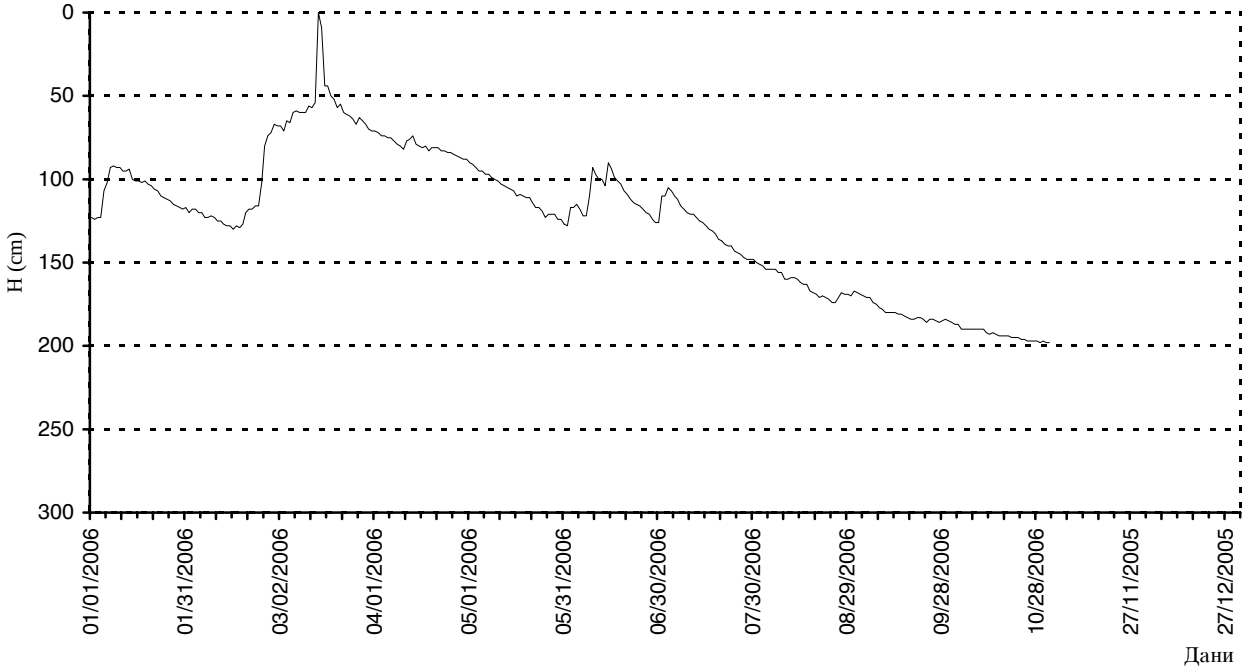

НИВО ПОДЗЕМНИХ ВОДА (cm) **ГОДИНА:** 2006.

Шифра станице: Н-2 ***Подручје*** ***Кота "0" (мнм):***

Назив пијезометра: Неготин главна ***Подунавље*** **Кота терена (мнм):**

Дан	*I*	*II*	*III*	*IV*	*V*	*VI*	*VII*	*VIII*	*IX*	*X*	*XI*	*XII*
1	160	162	116	127	140	172	145	189	168	215		
2	158	160	117	128	140	157	148	190	169	215		
3	158	160	117	129	142	156	142	191	170	214		
4	157	163	115	127	143	154	145	191	171	216		
5	135	164	116	126	144	158	147	192	171	216		
6	132	165	109	129	144	163	152	187	174	217		
7	127	165	109	133	145	162	156	192	175	216		
8	130	163	113	131	147	148	161	192	177	217		
9	133	166	114	133	148	120	160	195	178	217		
10	135	165	115	135	147	131	162	196	180	217		
11	137	165	109	133	148	136	162	198	180	217		
12	138	167	110	130	150	140	163	196	180	218		
13	137	168	107	120	152	144	165	197	180	218		
14	143	169	81	127	152	126	165	198	181	217		
15	144	168	89	129	153	133	169	200	181	218		
16	144	167	96	128	157	139	171	200	182	219		
17	146	169	101	130	155	140	171	201	183	219		
18	146	167	105	133	154	144	174	201	184	219		
19	147	156	107	131	156	147	176	204	184	219		
20	147	169	111	130	158	150	178	202	183	219		
21	150	155	115	134	160	154	179	205	183	219		
22	151	155	116	134	159	157	180	206	184	219		
23	155	152	116	134	161	158	180	206	186	220		
24	157	132	120	134	164	159	183	205	184	220		
25	156	110	120	134	167	158	183	210	184	220		
26	154	113	125	134	166	163	184	203	185	222		
27	158	112	120	135	166	161	186	198	186	222		
28	160	111	122	135	166	168	187	198	185	222		
29	160		123	137	168	169	188	201	184	224		
30	158		125	137	168	170	188	201	185	225		
31	160		123		170		188	196		224		
Ср.	148	155	112	131	155	151	169	198	180	219		
Макс.	127	110	81	120	140	120	142	187	168	214		
Мин.	160	169	125	137	170	172	188	210	186	225		

Год. макс.: Ср. год. Год. мин.:

Датум: T (°C) ☐ Датум:

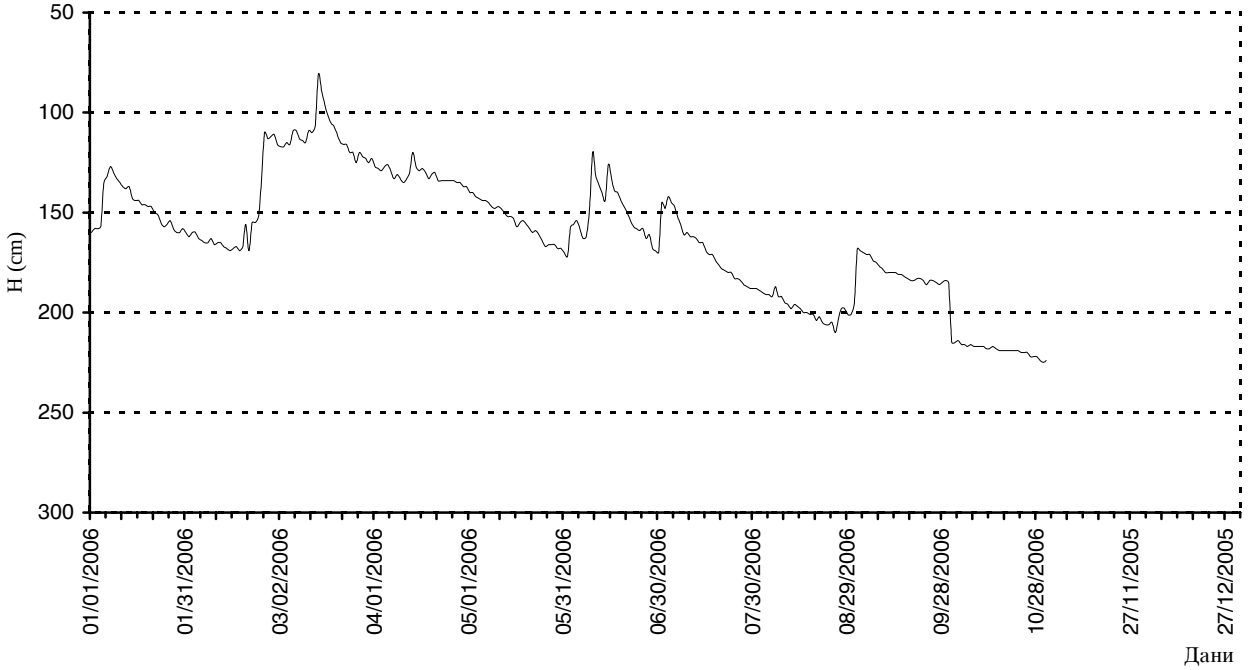

НИВО ПОДЗЕМНИХ ВОДА (cm) **ГОДИНА:** 2006.

Шифра станице: Н-3 ***Подручје*** ***Кота "0" (мнм):***

Назив пијезометра: Неготин главна ***Подунавље*** **Кота терена (мнм):**

Дан	*I*	*II*	*III*	*IV*	*V*	*VI*	*VII*	*VIII*	*IX*	*X*	*XI*	*XII*
1	170	173	123	146	156	187	168	200	207	223		
2	173	173	125	146	158	183	162	200	208	224		
3	170	173	128	148	159	180	155	203	208	223		
4	167	174	129	148	160	166	156	204	210	225		
5	157	175	129	149	161	170	160	205	212	225		
6	148	176	123	149	161	175	163	202	212	225		
7	137	176	124	150	162	176	167	203	214	225		
8	137	176	125	150	164	160	174	203	216	225		
9	142	177	126	151	164	139	173	205	216	226		
10	144	177	126	154	168	138	175	206	217	226		
11	146	177	128	150	167	146	176	207	218	226		
12	147	178	128	148	167	149	179	206	219	228		
13	146	178	126	140	168	154	179	208	220	228		
14	153	180	93	141	168	140	180	209	220	228		
15	155	182	101	144	169	143	185	209	220	228		
16	156	180	109	146	170	149	184	209	222	230		
17	158	180	117	147	172	152	185	210	222	229		
18	158	179	122	150	173	156	187	212	221	229		
19	159	172	127	150	173	162	189	214	223	229		
20	160	168	137	148	174	163	191	213	222	230		
21	163	166	132	150	175	168	192	214	222	230		
22	163	165	136	150	177	170	192	214	223	230		
23	165	166	137	150	177	171	193	216	223	230		
24	165	159	138	150	178	173	195	217	223	230		
25	168	132	141	150	182	176	196	218	223	230		
26	170	123	145	151	180	177	196	215	223	231		
27	170	123	142	152	181	177	199	208	223	231		
28	170	121	142	154	181	182	199	208	224	231		
29	171		143	153	183	183	200	209	221	234		
30	172		144	154	185	183	200	209	222	234		
31	172		146		184		200	205		234		
Ср.	159	167	129	149	171		182	208	218	228		
Макс.	137	121	93	140	156		155	200	207	223		
Мин.	173	182	146	154	185		200	218	224	234		

Год. макс.: Ср. год. Год. мин.:

Датум: T (°C) ☐ Датум:

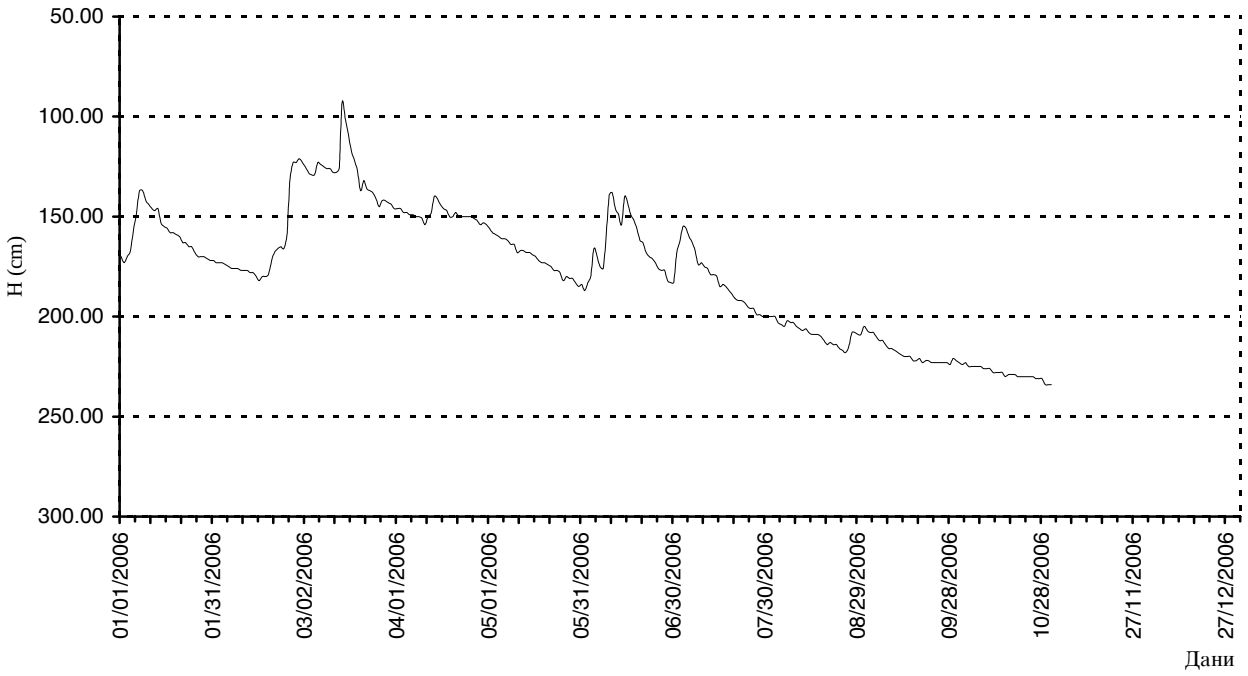

НИВО ПОДЗЕМНИХ ВОДА (cm) **ГОДИНА:** 2006.

Шифра станице: Н-4 ***Подручје*** ***Кота "0" (мнм):***

Назив пијезометра: Неготин главна ***Подунавље*** **Кота терена (мнм):**

Дан	*I*	*II*	*III*	*IV*	*V*	*VI*	*VII*	*VIII*	*IX*	*X*	*XI*	*XII*
1	170	173	123	146	156	187	168	200	207	223		
2	173	173	125	146	158	183	162	200	208	224		
3	170	173	128	148	159	180	155	203	208	223		
4	167	174	129	148	160	166	156	204	210	225		
5	157	175	129	149	161	170	160	205	212	225		
6	148	176	123	149	161	175	163	202	212	225		
7	137	176	124	150	162	176	167	203	214	225		
8	137	176	125	150	164	160	174	203	216	225		
9	142	177	126	151	164	139	173	205	216	226		
10	144	177	126	154	168	138	175	206	217	226		
11	146	177	128	150	167	146	176	207	218	226		
12	147	178	128	148	167	149	179	206	219	228		
13	146	178	126	140	168	154	179	208	220	228		
14	153	180	93	141	168	140	180	209	220	228		
15	155	182	101	144	169	143	185	209	220	228		
16	156	180	109	146	170	149	184	209	222	230		
17	158	180	117	147	172	152	185	210	222	229		
18	158	179	122	150	173	156	187	212	221	229		
19	159	172	127	150	173	162	189	214	223	229		
20	160	168	137	148	174	163	191	213	222	230		
21	163	166	132	150	175	168	192	214	222	230		
22	163	165	136	150	177	170	192	214	223	230		
23	165	166	137	150	177	171	193	216	223	230		
24	165	159	138	150	178	173	195	217	223	230		
25	168	132	141	150	182	176	196	218	223	230		
26	170	123	145	151	180	177	196	215	223	231		
27	170	123	142	152	181	177	199	208	223	231		
28	170	121	142	154	181	182	199	208	224	231		
29	171		143	153	183	183	200	209	221	234		
30	172		144	154	185	183	200	209	222	234		
31	172		146		184		200	205		234		
Ср.	159	167	129	149	171	165	182	208	218	228		
Макс.	137	121	93	140	156	138	155	200	207	223		
Мин.	173	182	146	154	185	187	200	218	224	234		

Год. макс.: Ср. год. Год. мин.:

Датум: T (°C) ☐ Датум:

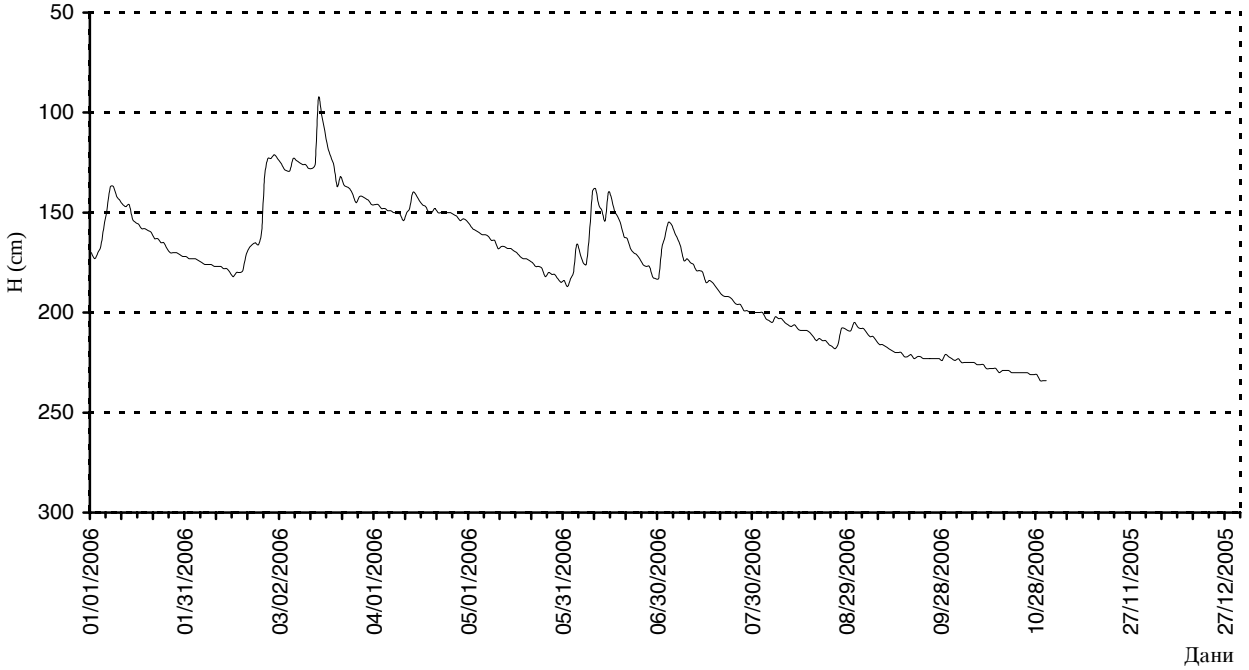

ТЕМПЕРАТУРЕ ПОДЗЕМНИХ ВОДА

ТЕМПЕРАТУРА ПОДЗЕМНИХ ВОДА (°C) *ГОДИНА:* 2006

Шифра станице: ПД-121 ***Подручје:*** ***Кота "0" (мнм):*** 75.96

Назив пијезометра: Дубравица-Липе *Велика Морава* ***Кота терена (мнм):*** 75.46

Дан	*I*	*II*	*III*	*IV*	*V*	*VI*	*VII*	*VIII*	*IX*	*X*	*XI*	*XII*
01	10.5	10.5	10.0	10.0	10.0	10.5	10.5	10.0	10.5	10.0	10.5	10.0
05	10.0	11.0	10.5	10.5	10.5	10.5	10.0	10.5	10.0	10.5	10.5	10.0
10	10.5	10.5	10.0	10.0	11.0	10.5	10.0	11.0	10.5	11.0	10.5	10.5
15	10.0	10.0	10.5	10.5	10.5	10.0	10.5	10.5	10.0	10.5	10.0	10.0
20	10.0	10.5	11.0	10.5	10.0	10.5	10.5	10.0	10.0	10.0	10.5	10.5
25	10.5	10.5	10.5	10.0	10.5	10.5	10.5	10.5	10.5	10.5	10.5	10.5
Ср.	10.3	10.5	10.4	10.3	10.4	10.4	10.3	10.4	10.3	10.4	10.4	10.3
Мин.	10.0	10.0	10.0	10.0	10.0	10.0	10.0	10.0	10.0	10.0	10.0	10.0
Макс.	10.5	11.0	11.0	10.5	11.0	10.5	10.5	11.0	10.5	11.0	10.5	10.5

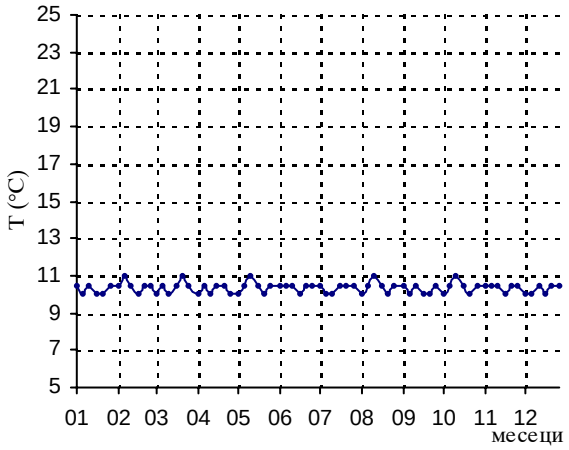

Год. макс: 11.0 Ср. год: 10.4 Год. мин: 10.0

Датум: 05.02.2006. Датум: 05.01.2006.

Шифра станице: ПД-145 ***Подручје:*** ***Кота "0" (мнм):*** 89.75

Назив пијезометра: В.Плана-Жабари *Велика Морава* ***Кота терена (мнм):*** 89.35

Дан	*I*	*II*	*III*	*IV*	*V*	*VI*	*VII*	*VIII*	*IX*	*X*	*XI*	*XII*
01	13.0		11.6		11.0	12.2	13.0	13.8	14.0	13.8	13.8	13.8
10	13.0	12.0	11.2	11.6	11.0	12.5	13.2	13.8	14.4	13.8	14.2	13.6
20		11.6	11.6	11.4	11.6	12.8	13.2	13.8	15.0	14.0	14.0	13.2
Ср.	13.0	11.8	11.5	11.5	11.2	12.5	13.1	13.8	14.5	13.9	14.0	13.5
Мин.	13.0	11.6	11.2	11.4	11.0	12.2	13.0	13.8	14.0	13.8	13.8	13.2
Макс.	13.0	12.0	11.6	11.6	11.6	12.8	13.2	13.8	15.0	14.0	14.2	13.8

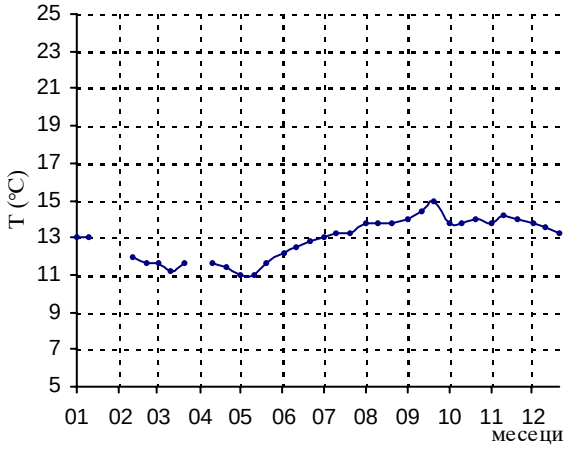

Год. макс: 15.0 Ср. год: 12.9 Год. мин: 11.0

Датум: 20.09.2006. Датум: 01.05.2006.

Шифра станице: ПД-152 ***Подручје:*** ***Кота "0" (мнм):*** 100.53

Назив пијезометра: Марковац-Свилајнац *Велика Морава* ***Кота терена (мнм):*** 100.03

Дан	*I*	*II*	*III*	*IV*	*V*	*VI*	*VII*	*VIII*	*IX*	*X*	*XI*	*XII*
01	13.0		13.0		12.0	12.3	12.6	12.8	13.4	13.8	13.8	13.6
10	13.6	13.2	13.4	11.5	12.0	12.6	12.9	13.0	13.5	13.5	13.6	13.6
20		13.0	12.2	11.8	12.4	13.0	13.0	13.4	13.6	13.4	13.6	13.8
Ср.	13.3	13.1	12.9	11.7	12.1	12.6	12.8	13.1	13.5	13.6	13.7	13.7
Мин.	13.0	13.0	12.2	11.5	12.0	12.3	12.6	12.8	13.4	13.4	13.6	13.6
Макс.	13.6	13.2	13.4	11.8	12.4	13.0	13.0	13.4	13.6	13.8	13.8	13.8

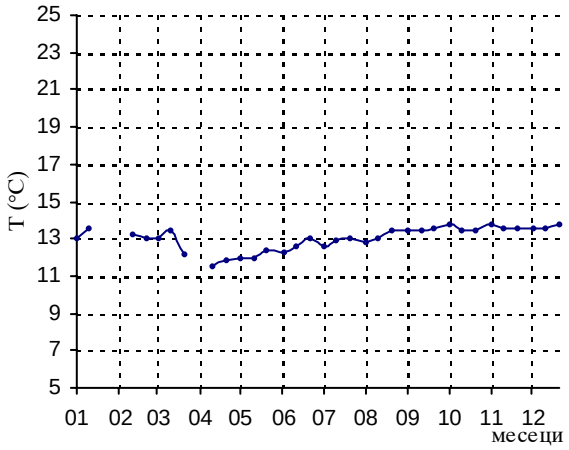

Год. макс: 13.8 Ср. год: 13.0 Год. мин: 11.5

Датум: 01.10.2006. Датум: 10.04.2006.

ТЕМПЕРАТУРА ПОДЗЕМНИХ ВОДА (°C) *ГОДИНА:* 2006

Шифра станице: ПД-155 ***Подручје:*** ***Кота "0" (мнм):***

Назив пијезометра: Марковац-Свилајнац *Велика Морава* ***Кота терена (мнм):***

Дан	*I*	*II*	*III*	*IV*	*V*	*VI*	*VII*	*VIII*	*IX*	*X*	*XI*	*XII*
01	13.8		13.6		12.1	12.4	12.8	12.8	13.0	13.6	13.4	13.4
10	13.7	13.4	13.4	12.0	12.2	12.6	12.8	12.8	13.2	13.2	13.4	13.6
20		13.6	12.4	11.8	12.3	12.8	13.2	13.0	13.5	13.2	13.4	13.4
Ср.	13.8	13.5	13.1	11.9	12.2	12.6	12.9	12.9	13.2	13.3	13.4	13.5
Мин.	13.7	13.4	12.4	11.8	12.1	12.4	12.8	12.8	13.0	13.2	13.4	13.4
Макс.	13.8	13.6	13.6	12.0	12.3	12.8	13.2	13.0	13.5	13.6	13.4	13.6

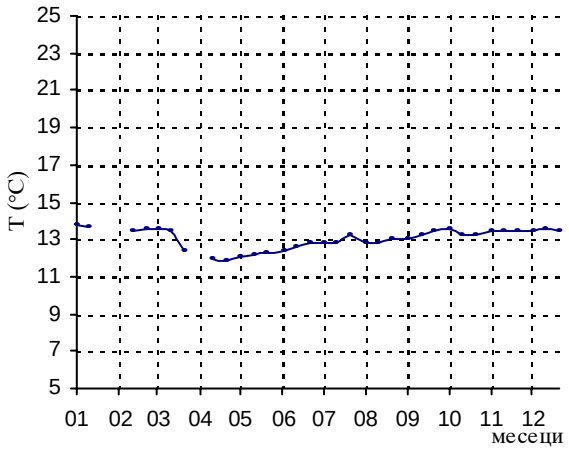

Год. макс: 13.8 Ср. год: 13.0 Год. мин: 11.8

Датум: 01.01.2006. Датум: 20.04.2006.

Шифра станице: ПД-163 ***Подручје:*** ***Кота "0" (мнм):***

Назив пијезометра: Буковача-Глоговац *Велика Морава* ***Кота терена (мнм):***

Дан	*I*	*II*	*III*	*IV*	*V*	*VI*	*VII*	*VIII*	*IX*	*X*	*XI*	*XII*
01	12.0	12.0	11.0	10.0		12.0		13.0	13.0	18.0	16.0	19.0
05	19.0	11.0	19.0	14.0	16.0	15.0	12.0	14.0	16.0	13.0	15.0	17.0
10	12.0	15.0	14.0	9.0	12.0	11.0	15.0	15.0	19.0	16.0	19.0	12.0
15	16.0	12.0	11.0	16.0	19.0	14.0	11.0	20.0	18.0	21.0	16.0	20.0
20	14.0	14.0	13.0	10.0	14.0	14.0	18.0	13.0	14.0	20.0	19.0	18.0
25	14.0	11.0	10.0	9.0	12.0	11.0	19.0	11.0	11.0	13.0	21.0	14.0
Ср.	14.5	12.5	13.0	11.3	14.6	12.8	15.0	14.3	15.2	16.8	17.7	16.7
Мин.	12.0	11.0	10.0	9.0	12.0	11.0	11.0	11.0	11.0	13.0	15.0	12.0
Макс.	19.0	15.0	19.0	16.0	19.0	15.0	19.0	20.0	19.0	21.0	21.0	20.0

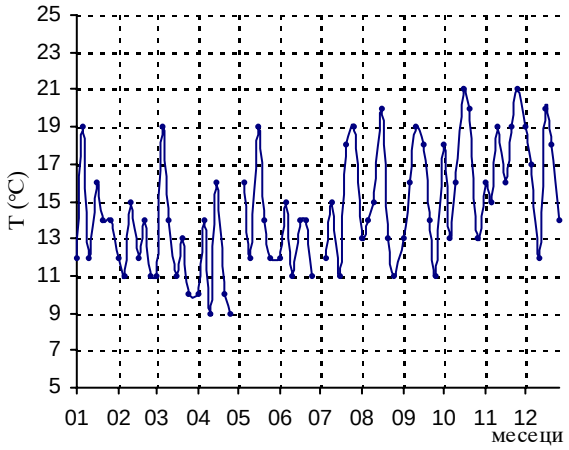

Год. макс: 21.0 Ср. год: 14.5 Год. мин: 9.0

Датум: 15.10.2006. Датум: 10.04.2006.

Шифра станице: ПД-172 ***Подручје:*** ***Кота "0" (мнм):*** 120.43

Назив пијезометра: Дворица-В.Ливаде *Велика Морава* ***Кота терена (мнм):*** 119.93

Дан	*I*	*II*	*III*	*IV*	*V*	*VI*	*VII*	*VIII*	*IX*	*X*	*XI*	*XII*
01	10.5	9.7	12.0	8.6	10.2	12.3	12.7	13.8	14.3	14.7	13.5	14.0
05	10.2	10.1		8.9	10.7	12.5	12.9	13.7	14.7	14.5	13.6	14.1
10	10.0	11.0	13.0	9.2	10.9	12.8	12.8	13.4	14.9	14.1	13.8	13.9
15	10.5	10.6	9.0	9.7	11.4	12.7	13.0	13.9	14.8	14.4	13.9	13.7
20	10.3	10.2	11.0	10.1	11.8	12.9	13.3	13.6	14.9	14.7	13.6	13.4
25	10.3	10.7		10.5	12.0	13.0	13.5	14.0	14.6	14.0	13.8	13.1
Ср.	10.3	10.4	11.3	9.5	11.2	12.7	13.0	13.7	14.7	14.4	13.7	13.7
Мин.	10.0	9.7	9.0	8.6	10.2	12.3	12.7	13.4	14.3	14.0	13.5	13.1
Макс.	10.5	11.0	13.0	10.5	12.0	13.0	13.5	14.0	14.9	14.7	13.9	14.1

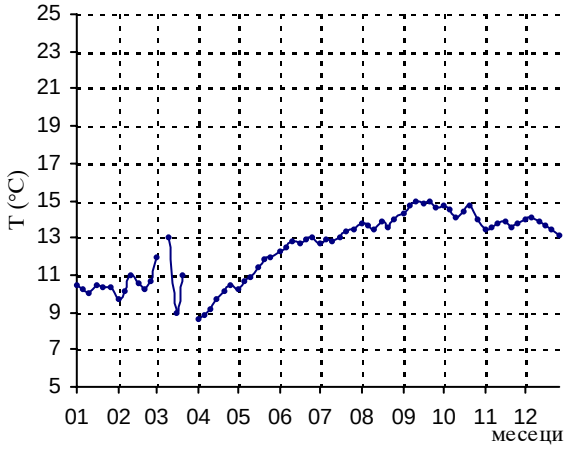

Год. макс: 14.9 Ср. год: 12.4 Год. мин: 8.6

Датум: 10.09.2006. Датум: 01.04.2006.

ТЕМПЕРАТУРА ПОДЗЕМНИХ ВОДА (°C) *ГОДИНА:* 2006

Шифра станице: ПД-174 ***Подручје:*** ***Кота "0" (мнм):*** 123.75

Назив пијезометра: Дворица-В.Ливаде *Велика Морава* ***Кота терена (мнм):*** 123.25

Дан	*I*	*II*	*III*	*IV*	*V*	*VI*	*VII*	*VIII*	*IX*	*X*	*XI*	*XII*
01	10.2	9.5	8.2	8.2	10.2	12.2	12.9	13.5	14.6	14.6	13.8	13.7
05	10.0	10.0	11.0	8.0	10.6	12.4	13.1	13.4	14.9	14.5	14.0	13.4
10	10.2	10.5	9.0	8.4	11.2	12.5	13.1	13.8	15.1	14.3	14.1	13.6
15	10.2	10.2	11.0	8.8	11.6	12.7	13.3	13.7	15.2	14.6	13.8	13.0
20	10.1	10.3	8.0	9.6	11.9	12.8	13.0	13.8	15.0	14.8	13.7	12.6
25	10.1	10.5	16.0	10.0	12.3	13.0	13.2	14.1	14.8	14.2	13.4	12.7
Ср.	10.1	10.2	10.5	8.8	11.3	12.6	13.1	13.7	14.9	14.5	13.8	13.2
Мин.	10.0	9.5	8.0	8.0	10.2	12.2	12.9	13.4	14.6	14.2	13.4	12.6
Макс.	10.2	10.5	16.0	10.0	12.3	13.0	13.3	14.1	15.2	14.8	14.1	13.7

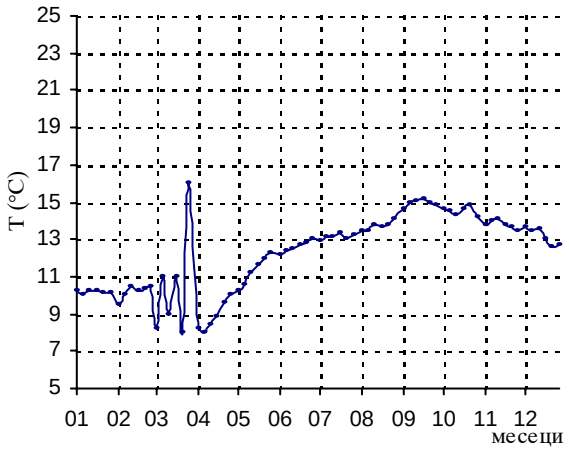

Год. макс: 16.0 Ср. год: 12.2 Год. мин: 8.0

Датум: 25.03.2006. Датум: 20.03.2006.

Шифра станице: ПД-194 ***Подручје:*** ***Кота "0" (мнм):*** 135.92

Назив пијезометра: Варварин-Ћићевац *Велика Морава* ***Кота терена (мнм):*** 135.42

Дан	*I*	*II*	*III*	*IV*	*V*	*VI*	*VII*	*VIII*	*IX*	*X*	*XI*	*XII*
01	13.6	13.8	13.6	13.4	13.0	12.6	12.4	12.6	13.2	13.5	13.5	13.2
05	13.8	13.8	13.6	13.4	13.0	12.6	12.4	12.8	13.2	13.5	13.5	13.4
10	14.0	14.0	13.6	13.2	12.8	12.5	12.5	12.8	13.4	13.5	13.4	13.4
15	14.0	14.0	13.5	13.2	12.8	12.5	12.5	12.8	13.4	13.6	13.2	13.5
20	13.8	13.8	13.4	13.2	12.6	12.4	12.6	13.0	13.4	13.6	13.2	13.5
25	13.8	13.8	13.4	13.0	12.6	12.4	12.6	13.0	13.5	13.6	13.2	13.6
Ср.	13.8	13.9	13.5	13.2	12.8	12.5	12.5	12.8	13.4	13.6	13.3	13.4
Мин.	13.6	13.8	13.4	13.0	12.6	12.4	12.4	12.6	13.2	13.5	13.2	13.2
Макс.	14.0	14.0	13.6	13.4	13.0	12.6	12.6	13.0	13.5	13.6	13.5	13.6

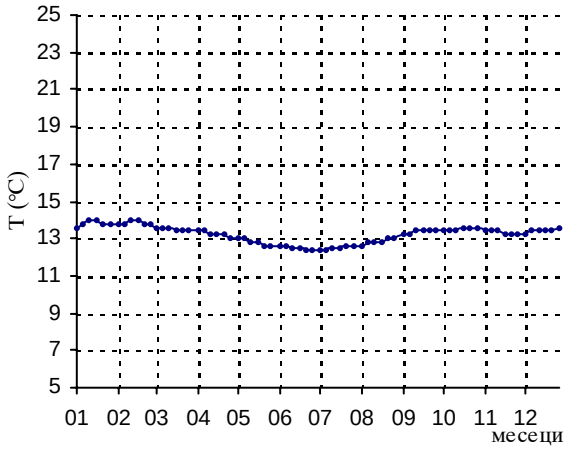

Год. макс: 14.0 Ср. год: 13.2 Год. мин: 12.4

Датум: 10.01.2006. Датум: 20.06.2006.

Шифра станице: ПЛ-134 ***Подручје:*** ***Кота "0" (мнм):*** 87.36

Назив пијезометра: Лозовик-Влашки До *Велика Морава* ***Кота терена (мнм):*** 86.93

Дан	*I*	*II*	*III*	*IV*	*V*	*VI*	*VII*	*VIII*	*IX*	*X*	*XI*	*XII*
01	13.4		12.6		11.5	12.0	13.0	13.6	13.6	13.8	13.8	14.0
10	13.8	13.0	12.2	12.2	11.6	12.6	13.0	13.6	13.6	14.0	14.2	14.2
20		12.8	11.2	12.2	13.4	13.2	13.0	13.6	13.6	14.0	14.0	14.0
Ср.	13.6	12.9	12.0	12.2	12.2	12.6	13.0	13.6	13.6	13.9	14.0	14.1
Мин.	13.4	12.8	11.2	12.2	11.5	12.0	13.0	13.6	13.6	13.8	13.8	14.0
Макс.	13.8	13.0	12.6	12.2	13.4	13.2	13.0	13.6	13.6	14.0	14.2	14.2

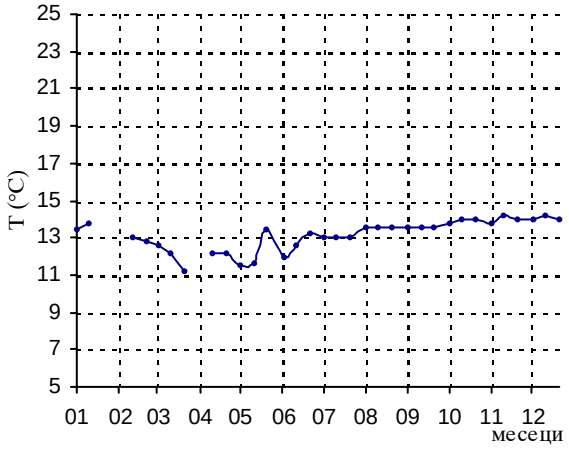

Год. макс: 14.2 Ср. год: 13.2 Год. мин: 11.2

Датум: 10.11.2006. Датум: 20.03.2006.

ТЕМПЕРАТУРА ПОДЗЕМНИХ ВОДА (°C) *ГОДИНА:* 2006

Шифра станице: ПЛ-141 ***Подручје:*** ***Кота "0" (мнм):*** 96.85

Назив пијезометра: В.Плана-Жабари *Велика Морава* ***Кота терена (мнм):*** 96.45

Дан	*I*	*II*	*III*	*IV*	*V*	*VI*	*VII*	*VIII*	*IX*	*X*	*XI*	*XII*
01	13.7		12.2		12.0	12.0	12.6	11.8	12.0	12.0	11.8	12.0
10	13.7	12.5	13.2	12.0	12.2	12.2	12.6	11.8	12.0	12.0	11.8	12.0
20		12.2	12.2	12.0	12.6	12.6	12.8	12.0	12.0	11.8	11.8	11.6
Ср.	13.7	12.4	12.5	12.0	12.3	12.3	12.7	11.9	12.0	11.9	11.8	11.9
Мин.	13.7	12.2	12.2	12.0	12.0	12.0	12.6	11.8	12.0	11.8	11.8	11.6
Макс.	13.7	12.5	13.2	12.0	12.6	12.6	12.8	12.0	12.0	12.0	11.8	12.0

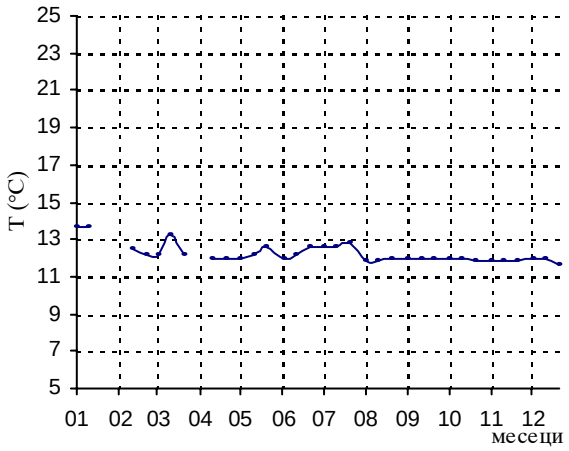

Год. макс: 13.7 Ср. год: 12.2 Год. мин: 11.6

Датум: 01.01.2006. Датум: 20.12.2006.

Шифра станице: ПЛ-143 ***Подручје:*** ***Кота "0" (мнм):***

Назив пијезометра: В.Плана-Жабари *Велика Морава* ***Кота терена (мнм):***

Дан	*I*	*II*	*III*	*IV*	*V*	*VI*	*VII*	*VIII*	*IX*	*X*	*XI*	*XII*
01	13.6		13.0		13.6	12.6	13.0	13.0	13.0	13.0	13.0	13.0
10	13.6	13.0	13.2	13.4	13.6	12.8	13.0	13.0	13.0	13.0	13.4	13.0
20		13.0	13.6	13.6	13.6	13.2	13.2	13.0	13.0	13.0	13.2	12.8
Ср.	13.6	13.0	13.3	13.5	13.6	12.9	13.1	13.0	13.0	13.0	13.2	12.9
Мин.	13.6	13.0	13.0	13.4	13.6	12.6	13.0	13.0	13.0	13.0	13.0	12.8
Макс.	13.6	13.0	13.6	13.6	13.6	13.2	13.2	13.0	13.0	13.0	13.4	13.0

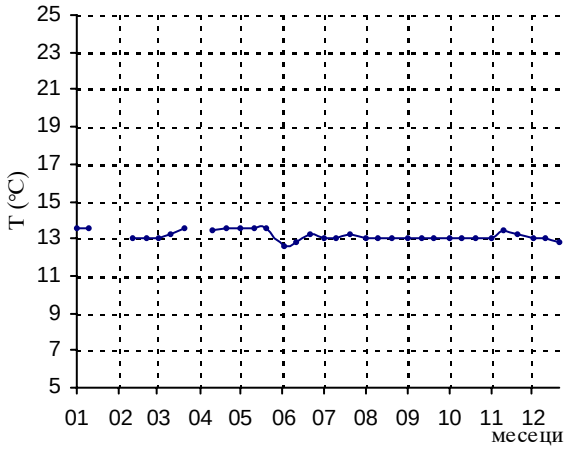

Год. макс: 13.6 Ср. год: 13.2 Год. мин: 12.6

Датум: 01.01.2006. Датум: 01.06.2006.

Шифра станице: ПЛ-157 ***Подручје:*** ***Кота "0" (мнм):*** 100.92

Назив пијезометра: Марковац-Свилајнац *Велика Морава* ***Кота терена (мнм):*** 100.42

Дан	*I*	*II*	*III*	*IV*	*V*	*VI*	*VII*	*VIII*	*IX*	*X*	*XI*	*XII*
01	13.0		12.7		11.2	11.6	11.8	12.1	12.4	13.0	13.2	13.0
10	13.4	12.6	12.4	11.6	11.2	11.8	12.0	13.0	12.6	13.2	13.0	13.2
20		12.8	11.8	11.2	11.4	12.0	12.1	12.6	12.8	13.0	13.1	13.2
Ср.	13.2	12.7	12.3	11.4	11.3	11.8	12.0	12.6	12.6	13.1	13.1	13.1
Мин.	13.0	12.6	11.8	11.2	11.2	11.6	11.8	12.1	12.4	13.0	13.0	13.0
Макс.	13.4	12.8	12.7	11.6	11.4	12.0	12.1	13.0	12.8	13.2	13.2	13.2

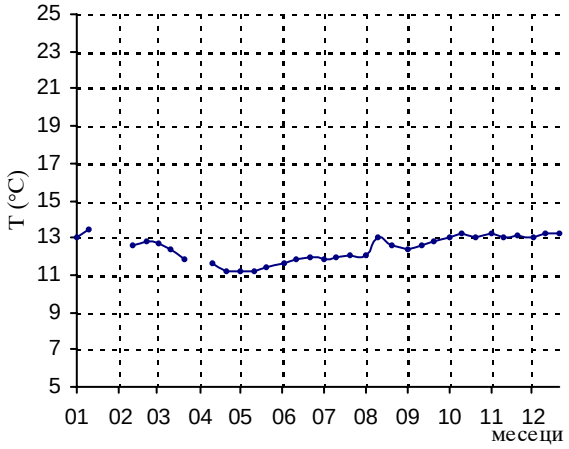

Год. макс: 13.4 Ср. год: 12.4 Год. мин: 11.2

Датум: 10.01.2006. Датум: 20.04.2006.

ТЕМПЕРАТУРА ПОДЗЕМНИХ ВОДА (°C) *ГОДИНА:* 2006

Шифра станице: 198 ***Подручје:*** ***Кота "0" (мнм):*** 151.7

Назив пијезометра: Стопања-насип *Западна Морава* ***Кота терена (мнм):*** 150.77

Дан	*I*	*II*	*III*	*IV*	*V*	*VI*	*VII*	*VIII*	*IX*	*X*	*XI*	*XII*
10	12.0	11.0	12.0	9.0	11.0	13.0						
20	10.0	11.0	9.0	9.0	11.0	14.0						
30	10.0	12.0	9.0	10.0	11.0	14.0						
Ср.	10.7	11.3	10.0	9.3	11.0	13.7						
Мин.	10.0	11.0	9.0	9.0	11.0	13.0						
Макс.	12.0	12.0	12.0	10.0	11.0	14.0						

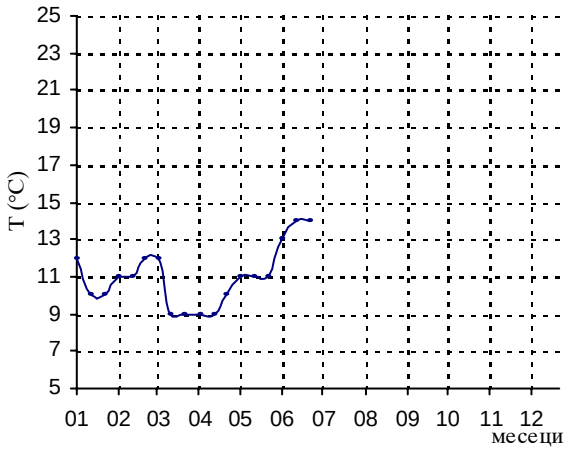

Год. макс: 14.0 Ср. год: 11.0 Год. мин: 9.0

Датум: 20.06.2006. Датум: 20.03.2006.

Шифра станице: 200 ***Подручје:*** ***Кота "0" (мнм):*** 158.66

Назив пијезометра: Стопања-село *Западна Морава* ***Кота терена (мнм):*** 158.16

Дан	*I*	*II*	*III*	*IV*	*V*	*VI*	*VII*	*VIII*	*IX*	*X*	*XI*	*XII*
10	12.0	11.0	13.0	11.0	13.0	13.0						
20	11.0	12.0	10.0	11.0	12.0	13.0						
30	11.0	14.0	11.0	11.0	12.0	13.0						
Ср.	11.3	12.3	11.3	11.0	12.3	13.0						
Мин.	11.0	11.0	10.0	11.0	12.0	13.0						
Макс.	12.0	14.0	13.0	11.0	13.0	13.0						

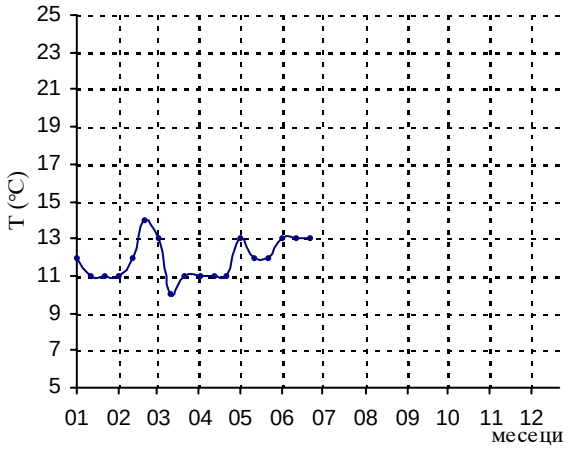

Год. макс: 14.0 Ср. год: 11.9 Год. мин: 10.0

Датум: 28.02.2006. Датум: 20.03.2006.

Шифра станице: 206 ***Подручје:*** ***Кота "0" (мнм):*** 189.23

Назив пијезометра: Ибар-Краљево *Западна Морава* ***Кота терена (мнм):*** 188.26

Дан	*I*	*II*	*III*	*IV*	*V*	*VI*	*VII*	*VIII*	*IX*	*X*	*XI*	*XII*
05	12.0	12.0	11.5					12.5	12.4	12.9	13.1	12.5
10	12.0	12.0	12.0					12.5	12.6	13.0	13.0	12.5
15	12.0	12.0	12.0					12.4	12.6	13.0	13.0	12.6
20	12.0	12.0	12.0					12.4	12.9	13.0	13.1	12.6
25	12.5	12.0	12.0					12.4	12.9	13.1	13.1	12.5
30	12.0	12.0	12.0					12.5	12.9	13.1	13.1	12.6
Ср.	12.1	12.0	11.9					12.5	12.7	13.0	13.1	12.6
Мин.	12.0	12.0	11.5					12.4	12.4	12.9	13.0	12.5
Макс.	12.5	12.0	12.0					12.5	12.9	13.1	13.1	12.6

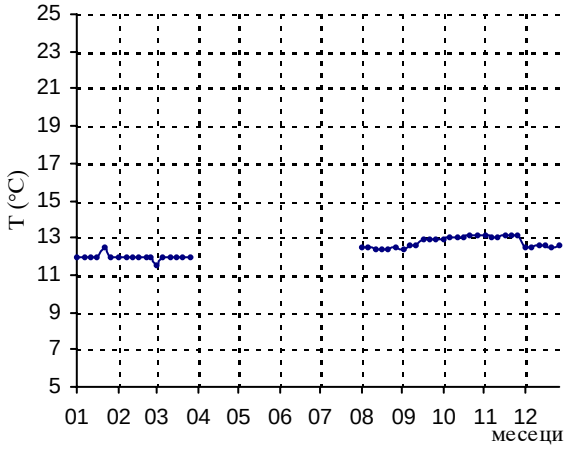

Год. макс: 13.1 Ср. год: 12.5 Год. мин: 11.5

Датум: 25.10.2006. Датум: 05.03.2006.

ТЕМПЕРАТУРА ПОДЗЕМНИХ ВОДА (°C) *ГОДИНА:* 2006

Шифра станице: 504 ***Подручје:*** ***Кота "0" (мнм):*** 163.48

Назив пијезометра: Житковац-циглана *Јужна Морава* ***Кота терена (мнм):*** 162.72

Дан	*I*	*II*	*III*	*IV*	*V*	*VI*	*VII*	*VIII*	*IX*	*X*	*XI*	*XII*
05	13.5	13.0	13.0	13.0	12.5	13.0	13.5	13.5		13.5	12.9	13.1
10	13.0	13.0	13.0	13.0	12.5	13.0	13.5	13.5		13.5	13.0	13.1
15	13.0	13.5	13.5	13.0	13.0	13.0	13.5	13.5		13.5	13.1	13.0
20	13.0	13.5	13.5	13.0	13.5	13.0	13.5	13.5		13.5	13.2	13.0
25	13.0	13.0	13.0	12.5	14.0	13.5	13.5	13.5		13.1	13.2	12.9
30	13.0	13.0	13.0	12.5	14.0	13.5	13.5	13.5		13.0	13.1	12.8
Ср.	13.1	13.2	13.2	12.8	13.3	13.2	13.5	13.5		13.4	13.1	13.0
Мин.	13.0	13.0	13.0	12.5	12.5	13.0	13.5	13.5		13.0	12.9	12.8
Макс.	13.5	13.5	13.5	13.0	14.0	13.5	13.5	13.5		13.5	13.2	13.1

Год. макс: 14.0 Ср. год: 13.2 Год. мин: 12.5

Датум: 25.05.2006. Датум: 25.04.2006.

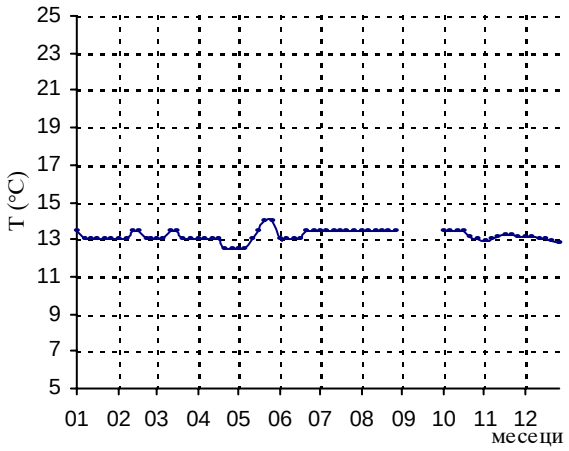

Шифра станице: 505 ***Подручје:*** ***Кота "0" (мнм):*** 163.28

Назив пијезометра: Житковац-РО Моравица *Јужна Морава* ***Кота терена (мнм):*** 162.52

Дан	*I*	*II*	*III*	*IV*	*V*	*VI*	*VII*	*VIII*	*IX*	*X*	*XI*	*XII*
05	13.0	13.0	13.0	13.0	12.5	13.0	13.5	13.5			13.0	12.9
10	13.0	13.0	13.0	13.0	12.5	13.0	13.5	13.5			12.9	12.9
15	13.0	13.0	13.5	13.0	13.0	13.0	13.5	13.5			13.0	13.0
20	13.0	13.5	13.5	13.0	14.0	13.0	13.5	13.5			13.0	13.2
25	13.0	13.5	13.0	12.5	14.0	13.5	13.5	13.5			13.0	13.0
30	13.0	13.0	13.0	12.5	14.0	13.5	13.5	13.5			12.9	12.8
Ср.	13.0	13.2	13.2	12.8	13.3	13.2	13.5	13.5			13.0	13.0
Мин.	13.0	13.0	13.0	12.5	12.5	13.0	13.5	13.5			12.9	12.8
Макс.	13.0	13.5	13.5	13.0	14.0	13.5	13.5	13.5			13.0	13.2

Год. макс: 14.0 Ср. год: 13.2 Год. мин: 12.5

Датум: 20.05.2006. Датум: 25.04.2006.

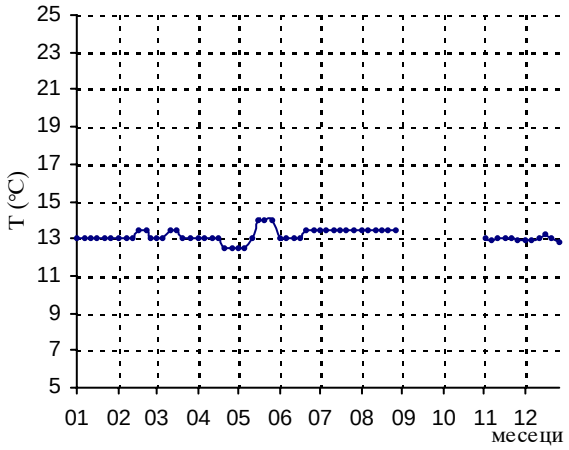

Шифра станице: 512 ***Подручје:*** ***Кота "0" (мнм):*** 181.14

Назив пијезометра: Поповац-ФК Будућност *Јужна Морава* ***Кота терена (мнм):*** 180.83

Дан	*I*	*II*	*III*	*IV*	*V*	*VI*	*VII*	*VIII*	*IX*	*X*	*XI*	*XII*
05	12.5	14.0	7.9	10.2	10.8	13.1	16.4	17.4	16.7	15.9	15.2	13.8
10	13.1	14.2	8.2	10.0	12.2	13.6	16.8	17.2	16.6	15.6	15.0	13.6
15	14.2	14.4	8.4	10.6	12.4	14.5	16.9	17.1	16.4	16.0	14.5	13.2
20	13.8	14.6	8.1	10.8	12.8	15.6	17.2	17.0	16.0	17.6	14.1	13.1
25	14.5	13.9	9.3	10.7	13.1	16.3	17.1	16.9	16.2	17.8	14.0	13.2
30	14.0	14.0	10.0		13.2	16.1	17.0	16.8	16.0	18.0	14.2	13.0
Ср.	13.7	14.2	8.7	10.5	12.4	14.9	16.9	17.1	16.3	16.8	14.5	13.3
Мин.	12.5	13.9	7.9	10.0	10.8	13.1	16.4	16.8	16.0	15.6	14.0	13.0
Макс.	14.5	14.6	10.0	10.8	13.2	16.3	17.2	17.4	16.7	18.0	15.2	13.8

Год. макс: 18.0 Ср. год: 14.1 Год. мин: 7.9

Датум: 30.10.2006. Датум: 05.03.2006.

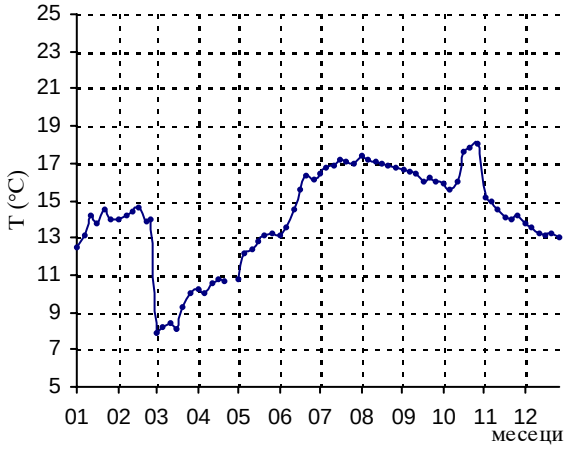

ТЕМПЕРАТУРА ПОДЗЕМНИХ ВОДА (°C) *ГОДИНА:* 2006

Шифра станице: 514 ***Подручје:*** ***Кота "0" (мнм):*** 181.69

Назив пијезометра: Мрамор *Јужна Морава* ***Кота терена (мнм):*** 180.9

Дан	*I*	*II*	*III*	*IV*	*V*	*VI*	*VII*	*VIII*	*IX*	*X*	*XI*	*XII*
05	14.0	13.5	13.5	13.0	15.0	13.0	14.0	13.0	14.0	14.0	13.5	13.0
10	14.0	14.0	13.5	13.0	14.0	13.0	13.0	15.0	13.0	13.0	14.0	14.0
15	14.0	14.0	13.5	13.5	12.0	15.0	15.0	14.0	15.0	13.5	12.7	13.0
20	14.0	13.5	13.0	13.0	14.0	14.0	14.0	13.0	13.0	14.0	13.0	13.5
25	14.0	13.5	13.0	14.0	13.0	15.0	13.0	12.0	14.0	12.5	14.0	13.0
30	14.0	13.5	13.0	14.0	15.0	13.0	14.0	14.0	14.0	13.0	13.5	14.0
Ср.	14.0	13.7	13.3	13.4	13.8	13.8	13.8	13.5	13.8	13.3	13.5	13.4
Мин.	14.0	13.5	13.0	13.0	12.0	13.0	13.0	12.0	13.0	12.5	12.7	13.0
Макс.	14.0	14.0	13.5	14.0	15.0	15.0	15.0	15.0	15.0	14.0	14.0	14.0

Год. макс: 15.0 Ср. год: 13.6 Год. мин: 12.0

Датум: 05.05.2006. Датум: 15.05.2006.

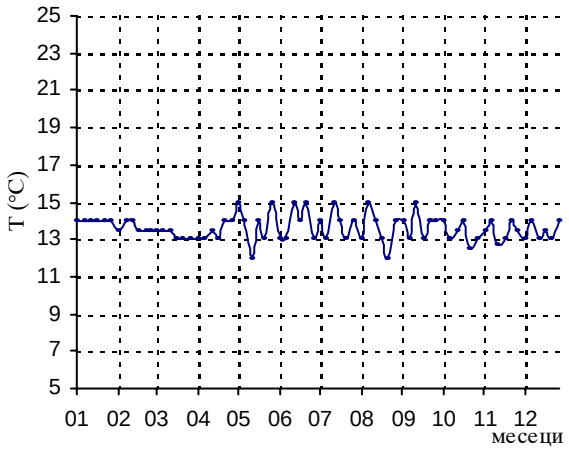

Шифра станице: 515 ***Подручје:*** ***Кота "0" (мнм):*** 192.81

Назив пијезометра: Клисура-село *Јужна Морава* ***Кота терена (мнм):*** 191.77

Дан	*I*	*II*	*III*	*IV*	*V*	*VI*	*VII*	*VIII*	*IX*	*X*	*XI*	*XII*
05	11.2	10.0	9.4	8.0	11.2	11.4	12.0					
10	11.3	9.0	8.2	8.2	11.0	11.8	11.0					
15	12.0	10.2	7.4	9.4	11.4	11.8						
20	12.4	12.0	7.6	10.6	12.0	12.0						
25	10.0	10.2	7.5	11.4	11.8	13.0						
30	12.0	10.0	7.8	11.0	11.6	13.4						
Ср.	11.5	10.2	8.0	9.8	11.5	12.2	11.5					
Мин.	10.0	9.0	7.4	8.0	11.0	11.4	11.0					
Макс.	12.4	12.0	9.4	11.4	12.0	13.4	12.0					

Год. макс: 13.4 Ср. год: 10.6 Год. мин: 7.4

Датум: 30.06.2006. Датум: 15.03.2006.

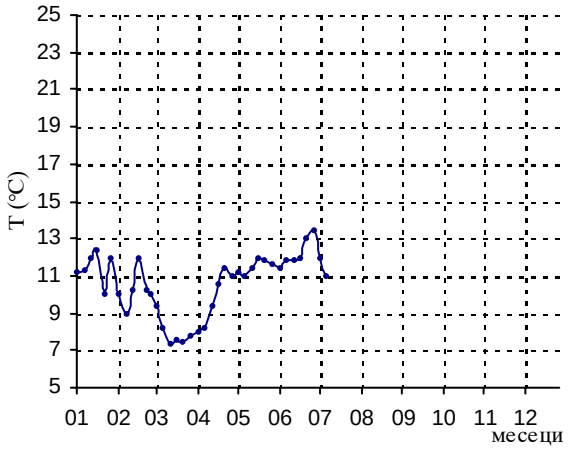

Шифра станице: 523 ***Подручје:*** ***Кота "0" (мнм):*** 197.02

Назив пијезометра: Пуковац-село *Јужна Морава* ***Кота терена (мнм):*** 195.97

Дан	*I*	*II*	*III*	*IV*	*V*	*VI*	*VII*	*VIII*	*IX*	*X*	*XI*	*XII*
05	13.8	12.4	10.2	10.2	12.2	13.2	15.6	15.4	15.0	14.2	14.4	13.2
10	13.9	12.2	10.0	10.3	12.4	13.4	15.6	15.6	14.8	14.0	14.4	13.0
15	13.2	12.0	7.2	10.4	12.6	13.8	15.6	15.8	14.6	13.8	14.2	13.0
20	13.0	12.0	8.2	11.4	12.8	14.0	15.8	15.6	14.6	13.9	14.4	13.1
25	12.8	11.8	8.1	11.6	13.0	14.2	15.6	15.4	14.8	14.2	14.2	12.8
30	11.0		8.2	12.0	13.2	14.4	15.8	15.2	14.0	14.4	14.2	12.0
Ср.	13.0	12.1	8.7	11.0	12.7	13.8	15.7	15.5	14.6	14.1	14.3	12.9
Мин.	11.0	11.8	7.2	10.2	12.2	13.2	15.6	15.2	14.0	13.8	14.2	12.0
Макс.	13.9	12.4	10.2	12.0	13.2	14.4	15.8	15.8	15.0	14.4	14.4	13.2

Год. макс: 15.8 Ср. год: 13.2 Год. мин: 7.2

Датум: 20.07.2006. Датум: 15.03.2006.

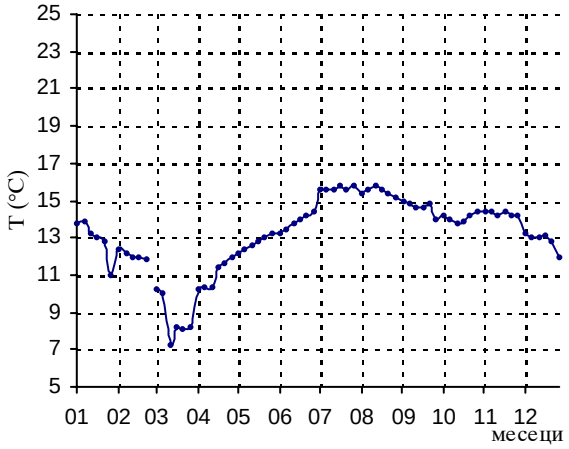

ТЕМПЕРАТУРА ПОДЗЕМНИХ ВОДА (°C) *ГОДИНА:* 2006

Шифра станице: 834А ***Подручје:*** ***Кота "0" (мнм):*** 106.37

Назив пијезометра: Бели Брод (ГХС) *Колубара* ***Кота терена (мнм):*** 105.87

Дан	*I*	*II*	*III*	*IV*	*V*	*VI*	*VII*	*VIII*	*IX*	*X*	*XI*	*XII*
01	13.1	13.0	12.6	10.4	11.7	11.8	12.0	12.4	13.4	13.3	13.4	13.3
05	13.3	12.9	12.5	11.1	11.6	11.7	12.2	12.5	13.3	13.2	13.3	13.1
10	13.2	12.9	12.7	11.5	11.5	11.6	12.2	12.5	13.4	13.3	13.3	13.0
15	13.2	12.9	11.9	11.6	11.7	11.7	12.3	12.8	13.5	13.3	13.2	13.2
20	13.1	12.8	11.6	11.3	11.8	11.8	12.2	13.0	13.5	13.2	13.3	13.0
25	13.1	12.8	9.8	11.7	11.7	12.0	12.3	13.3	13.4	13.4	13.2	12.8
Ср.	13.2	12.9	11.9	11.3	11.7	11.8	12.2	12.8	13.4	13.3	13.3	13.1
Мин.	13.1	12.8	9.8	10.4	11.5	11.6	12.0	12.4	13.3	13.2	13.2	12.8
Макс.	13.3	13.0	12.7	11.7	11.8	12.0	12.3	13.3	13.5	13.4	13.4	13.3

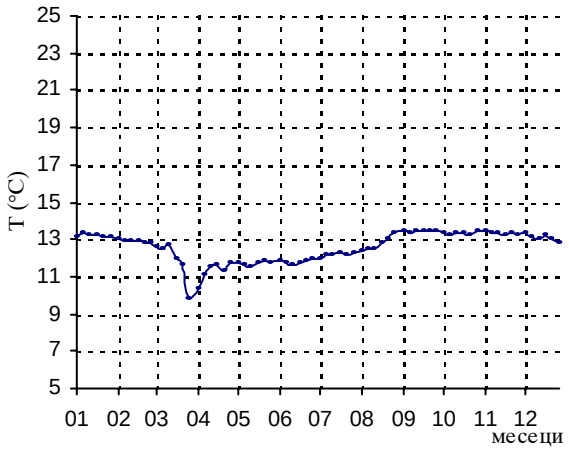

Год. макс: 13.5 Ср. год: 12.6 Год. мин: 9.8

Датум: 15.09.2006. Датум: 25.03.2006.

Шифра станице: Пд-716 ***Подручје:*** ***Кота "0" (мнм):*** 83.26

Назив пијезометра: Богатић-противградна *Мачва* ***Кота терена (мнм):*** 82.89

Дан	*I*	*II*	*III*	*IV*	*V*	*VI*	*VII*	*VIII*	*IX*	*X*	*XI*	*XII*
01	12.8		11.0			12.1		13.4	14.6	15.1	15.0	15.0
10	12.3	11.6	11.0		11.4	12.4	12.6	13.6	14.9	15.3	15.2	14.5
20	12.5	11.4	9.6	10.7	11.8	12.6	13.0	13.9	14.7	15.3	15.0	14.3
Ср.	12.5	11.5	10.5	10.7	11.6	12.4	12.8	13.6	14.7	15.2	15.1	14.6
Мин.	12.3	11.4	9.6	10.7	11.4	12.1	12.6	13.4	14.6	15.1	15.0	14.3
Макс.	12.8	11.6	11.0	10.7	11.8	12.6	13.0	13.9	14.9	15.3	15.2	15.0

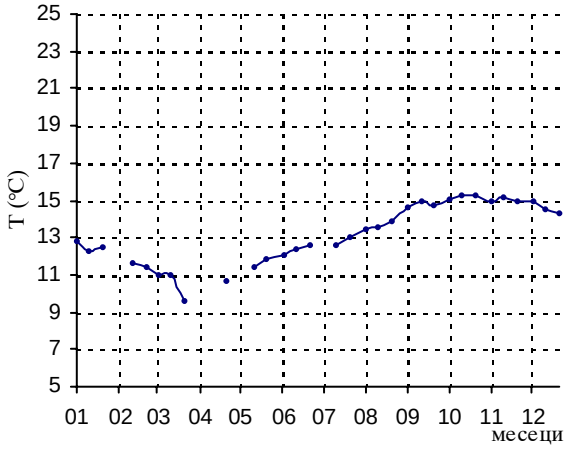

Год. макс: 15.3 Ср. год: 13.2 Год. мин: 9.6

Датум: 10.10.2006. Датум: 20.03.2006.

Шифра станице: Пд-717 ***Подручје:*** ***Кота "0" (мнм):*** 87.83

Назив пијезометра: Клење *Мачва* ***Кота терена (мнм):*** 87.83

Дан	*I*	*II*	*III*	*IV*	*V*	*VI*	*VII*	*VIII*	*IX*	*X*	*XI*	*XII*
01	13.2		11.2			11.9		13.6	14.0	14.3	14.3	14.2
10	13.0	11.9	11.2		11.3	12.2	13.3	13.8	13.8	14.2	14.2	13.6
20	12.6	11.5	10.0	10.3	11.6	11.8	13.5	13.8	13.8	14.2	14.3	13.5
Ср.	12.9	11.7	10.8	10.3	11.5	12.0	13.4	13.7	13.9	14.2	14.3	13.8
Мин.	12.6	11.5	10.0	10.3	11.3	11.8	13.3	13.6	13.8	14.2	14.2	13.5
Макс.	13.2	11.9	11.2	10.3	11.6	12.2	13.5	13.8	14.0	14.3	14.3	14.2

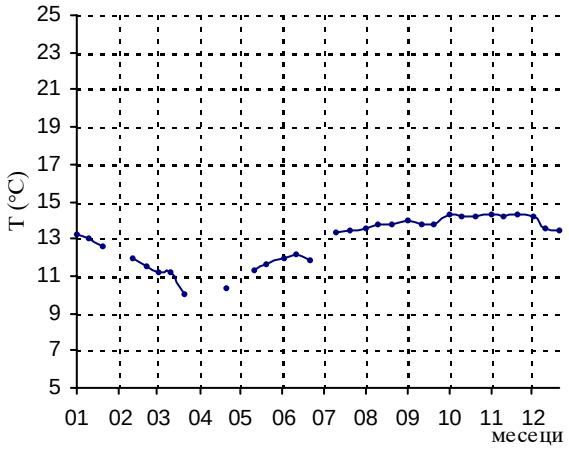

Год. макс: 14.3 Ср. год: 12.9 Год. мин: 10.0

Датум: 01.10.2006. Датум: 20.03.2006.

ТЕМПЕРАТУРА ПОДЗЕМНИХ ВОДА (°C) *ГОДИНА:* 2006

Шифра станице: Пд-718 ***Подручје:*** ***Кота "0" (мнм):*** 89.32

Назив пијезометра: Бадовинци *Мачва* ***Кота терена (мнм):*** 89.03

Дан	*I*	*II*	*III*	*IV*	*V*	*VI*	*VII*	*VIII*	*IX*	*X*	*XI*	*XII*
01	13.0		11.4			11.2		12.3	14.2	14.3	14.5	13.4
10	12.8	11.8	11.4		10.9	11.6	13.2	13.6	14.4	14.2	14.4	13.2
20	12.4	11.6	10.2	9.4	11.0	11.8	13.0	14.2	14.1	14.4	14.5	13.2
Ср.	12.7	11.7	11.0	9.4	11.0	11.5	13.1	13.4	14.2	14.3	14.5	13.3
Мин.	12.4	11.6	10.2	9.4	10.9	11.2	13.0	12.3	14.1	14.2	14.4	13.2
Макс.	13.0	11.8	11.4	9.4	11.0	11.8	13.2	14.2	14.4	14.4	14.5	13.4

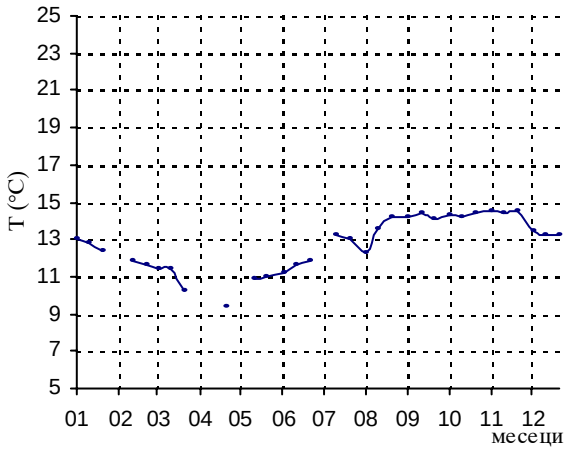

Год. макс: 14.5 Ср. год: 12.8 Год. мин: 9.4

Датум: 01.11.2006. Датум: 20.04.2006.

Шифра станице: Пд-719 ***Подручје:*** ***Кота "0" (мнм):*** 94.87

Назив пијезометра: Горње Поље *Мачва* ***Кота терена (мнм):*** 94.87

Дан	*I*	*II*	*III*	*IV*	*V*	*VI*	*VII*	*VIII*	*IX*	*X*	*XI*	*XII*
01	12.7		11.3			10.6		11.5	12.4	12.8	13.0	13.4
10	12.8	11.7	11.2		10.7	10.7	11.2	12.0	12.2	13.0	13.0	13.2
20	12.6	11.6	10.6	10.1	10.6	11.4	11.8	12.0	12.7	13.2	13.2	13.2
Ср.	12.7	11.7	11.0	10.1	10.7	10.9	11.5	11.8	12.4	13.0	13.1	13.3
Мин.	12.6	11.6	10.6	10.1	10.6	10.6	11.2	11.5	12.2	12.8	13.0	13.2
Макс.	12.8	11.7	11.3	10.1	10.7	11.4	11.8	12.0	12.7	13.2	13.2	13.4

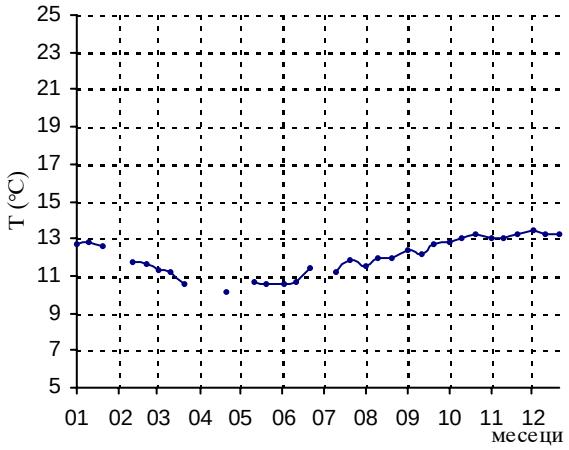

Год. макс: 13.4 Ср. год: 12.0 Год. мин: 10.1

Датум: 01.12.2006. Датум: 20.04.2006.

Шифра станице: Пд-726 ***Подручје:*** ***Кота "0" (мнм):*** 83.7

Назив пијезометра: Богатић *Мачва* ***Кота терена (мнм):*** 83.21

Дан	*I*	*II*	*III*	*IV*	*V*	*VI*	*VII*	*VIII*	*IX*	*X*	*XI*	*XII*
01	13.3					12.0		13.5	15.6	15.2	14.9	14.8
10	12.2	11.8	11.7		11.7	12.9	12.8	13.9	14.8	15.3	14.9	13.8
20	12.7	11.4	9.8	11.7	11.6	12.9	13.0	14.2	14.8	15.2	15.0	13.8
Ср.	12.7	11.6	10.8	11.7	11.7	12.6	12.9	13.9	15.1	15.2	14.9	14.1
Мин.	12.2	11.4	9.8	11.7	11.6	12.0	12.8	13.5	14.8	15.2	14.9	13.8
Макс.	13.3	11.8	11.7	11.7	11.7	12.9	13.0	14.2	15.6	15.3	15.0	14.8

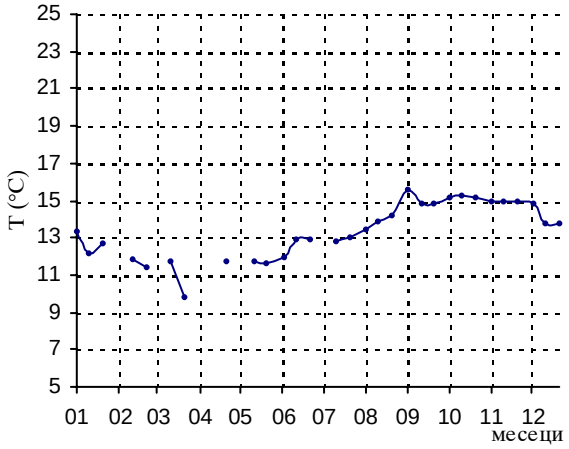

Год. макс: 15.6 Ср. год: 13.4 Год. мин: 9.8

Датум: 01.09.2006. Датум: 20.03.2006.

ТЕМПЕРАТУРА ПОДЗЕМНИХ ВОДА (°C) *ГОДИНА:* 2006

Шифра станице: 0011 ***Подручје:*** ***Кота "0" (мнм):*** 86.95

Назив пијезометра: Сомбор-ГМС (C-1) *Бачка* ***Кота терена (мнм):*** 86.79

Дан	*I*	*II*	*III*	*IV*	*V*	*VI*	*VII*	*VIII*	*IX*	*X*	*XI*	*XII*
01	13.7	10.3	9.3	9.5	9.9	13.5	13.8	16.6	16.0	15.5		15.1
05	12.0	10.0	9.1	9.5	10.6	13.5	13.3	16.6	16.0	15.4	14.8	14.9
10	11.4	10.3	9.4	9.5	11.5	13.6	15.5	15.3	15.5	15.3	15.3	14.8
15	11.0	10.4	9.0	9.6	12.1	13.8	15.6	15.1	15.3	15.4	15.2	14.7
20	12.5	10.0	9.0	9.9	12.7	13.7	15.9	15.6	15.9	15.5	15.1	14.5
25	10.3	9.8	8.5	9.8	13.4	13.9	14.7	15.8	16.0	15.8	15.1	14.4
Ср.	11.8	10.1	9.1	9.6	11.7	13.7	14.8	15.8	15.8	15.5	15.1	14.7
Мин.	10.3	9.8	8.5	9.5	9.9	13.5	13.3	15.1	15.3	15.3	14.8	14.4
Макс.	13.7	10.4	9.4	9.9	13.4	13.9	15.9	16.6	16.0	15.8	15.3	15.1

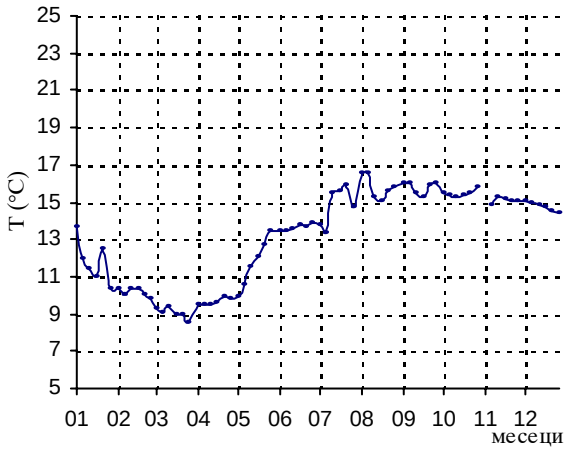

Год. макс: 16.6 Ср. год: 13.1 Год. мин: 8.5

Датум: 01.08.2006. Датум: 25.03.2006.

Шифра станице: 0011/1 ***Подручје:*** ***Кота "0" (мнм):*** 87.05

Назив пијезометра: Сомбор (C-1/1) *Бачка* ***Кота терена (мнм):*** 86.83

Дан	*I*	*II*	*III*	*IV*	*V*	*VI*	*VII*	*VIII*	*IX*	*X*	*XI*	*XII*
01	12.8	10.1	9.1	9.5	10.0	13.5						
10	11.7	10.4	9.0	9.5	11.3	13.6						
20	12.9	9.9	9.0	10.3	13.0	13.8						
Ср.	12.5	10.1	9.0	9.8	11.4	13.6						
Мин.	11.7	9.9	9.0	9.5	10.0	13.5						
Макс.	12.9	10.4	9.1	10.3	13.0	13.8						

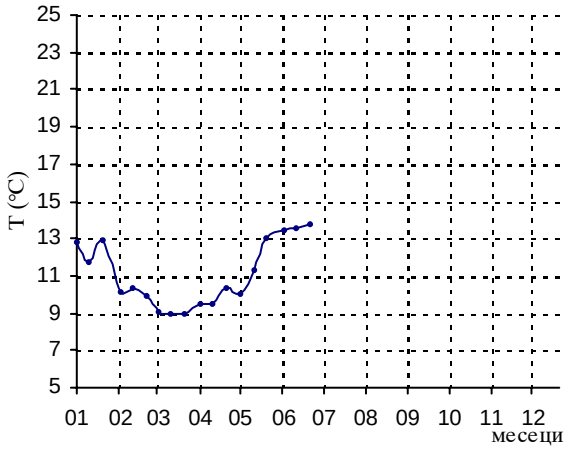

Год. макс: 13.8 Ср. год: 11.1 Год. мин: 9.0

Датум: 20.06.2006. Датум: 10.03.2006.

Шифра станице: 0011/2 ***Подручје:*** ***Кота "0" (мнм):*** 86.99

Назив пијезометра: Сомбор (C-1/2) *Бачка* ***Кота терена (мнм):*** 86.83

Дан	*I*	*II*	*III*	*IV*	*V*	*VI*	*VII*	*VIII*	*IX*	*X*	*XI*	*XII*
01	12.1	10.0	8.9	9.0	9.4	13.4						
10	11.7	9.9	8.8	9.4	11.5	13.3						
20	12.7	9.6	8.4	9.9	12.9	13.4						
Ср.	12.2	9.8	8.7	9.4	11.3	13.4						
Мин.	11.7	9.6	8.4	9.0	9.4	13.3						
Макс.	12.7	10.0	8.9	9.9	12.9	13.4						

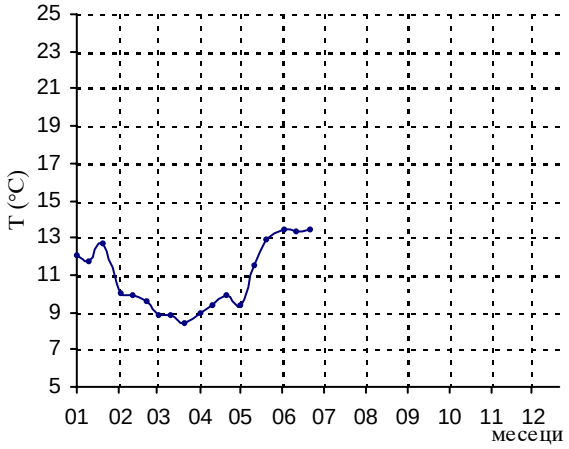

Год. макс: 13.4 Ср. год: 10.8 Год. мин: 8.4

Датум: 01.06.2006. Датум: 20.03.2006.

ТЕМПЕРАТУРА ПОДЗЕМНИХ ВОДА (°C) *ГОДИНА:* 2006

Шифра станице: 0011/Д ***Подручје:*** ***Кота "0" (мнм):*** 86.79

Назив пијезометра: Сомбор (С-1/Д) *Бачка* ***Кота терена (мнм):*** 86.73

Дан	*I*	*II*	*III*	*IV*	*V*	*VI*	*VII*	*VIII*	*IX*	*X*	*XI*	*XII*
01	13.6	10.3	9.6	10.5	11.8	13.3	14.0		16.5	15.7		15.1
05	12.3	10.2	9.3	9.6	12.0	13.4	13.6		16.0	15.7	15.2	15.0
10	11.6	10.5	10.0	9.8	11.7	13.5	14.5	15.0	15.7	15.5	15.5	14.8
15	11.3	10.7	8.5	9.8	12.5	13.6	14.7	15.4	15.6	15.5	15.6	14.8
20	11.1	10.4	8.7	10.4	12.6	13.7	15.1	15.8	16.1	15.5	15.3	14.6
25	10.1	10.2	8.6	11.9	13.1	13.8	14.5	15.9	16.0	15.6	15.2	14.6
Ср.	11.7	10.4	9.1	10.3	12.3	13.6	14.4	15.5	16.0	15.6	15.4	14.8
Мин.	10.1	10.2	8.5	9.6	11.7	13.3	13.6	15.0	15.6	15.5	15.2	14.6
Макс.	13.6	10.7	10.0	11.9	13.1	13.8	15.1	15.9	16.5	15.7	15.6	15.1

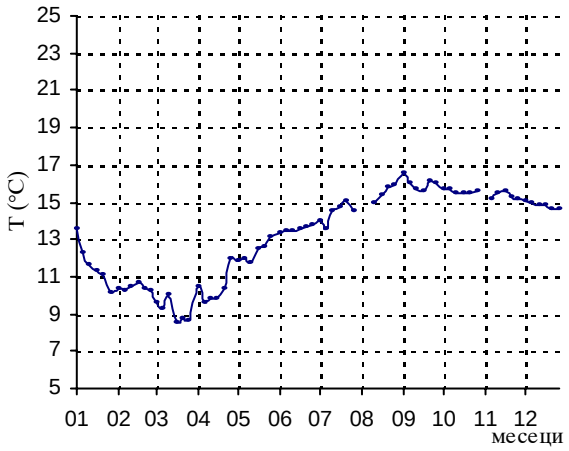

Год. макс: 16.5 Ср. год: 13.2 Год. мин: 8.5

Датум: 01.09.2006. Датум: 15.03.2006.

Шифра станице: 0021 ***Подручје:*** ***Кота "0" (мнм):*** 119.55

Назив пијезометра: Алекса Шантић-парк (АШ-1) *Бачка* ***Кота терена (мнм):*** 119.43

Дан	*I*	*II*	*III*	*IV*	*V*	*VI*	*VII*	*VIII*	*IX*	*X*	*XI*	*XII*
01	11.4	12.8	9.6	10.6	11.0	11.6	11.6	11.6				
10	11.6	11.4	9.6	9.8	11.0	11.0	11.6	11.6				
20	12.5	10.0	9.6	11.0	12.0	8.8	11.6	11.6				
Ср.	11.8	11.4	9.6	10.5	11.3	10.5	11.6	11.6				
Мин.	11.4	10.0	9.6	9.8	11.0	8.8	11.6	11.6				
Макс.	12.5	12.8	9.6	11.0	12.0	11.6	11.6	11.6				

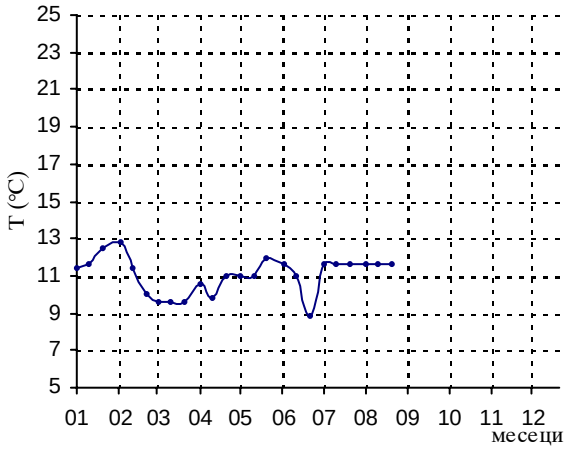

Год. макс: 12.8 Ср. год: 11.0 Год. мин: 8.8

Датум: 01.02.2006. Датум: 20.06.2006.

Шифра станице: 0021/1 ***Подручје:*** ***Кота "0" (мнм):*** 119.57

Назив пијезометра: Алекса Шантић-парк (АШ-1/1) *Бачка* ***Кота терена (мнм):*** 119.41

Дан	*I*	*II*	*III*	*IV*	*V*	*VI*	*VII*	*VIII*	*IX*	*X*	*XI*	*XII*
01	11.8	12.6	9.2	10.6	11.0	11.6	11.6	11.6	11.5	11.6		
05	12.6	12.6	9.9	10.0	10.8	11.6	11.6	11.6	11.6	11.6		
10	11.4	11.8	10.0	9.8	11.0	10.6	11.6	11.6	11.5	10.6		
15	11.6	10.6	9.8	11.0	12.2	11.4	11.6	11.6	10.4	10.6		
20	12.0	10.0	10.0	11.0	12.2	9.6	11.6	11.6	10.4	10.5		
25	12.6	10.6	11.0	11.6	11.5		11.6	11.6	10.2	10.6		
Ср.	12.0	11.4	10.0	10.7	11.5	11.0	11.6	11.6	10.9	10.9		
Мин.	11.4	10.0	9.2	9.8	10.8	9.6	11.6	11.6	10.2	10.5		
Макс.	12.6	12.6	11.0	11.6	12.2	11.6	11.6	11.6	11.6	11.6		

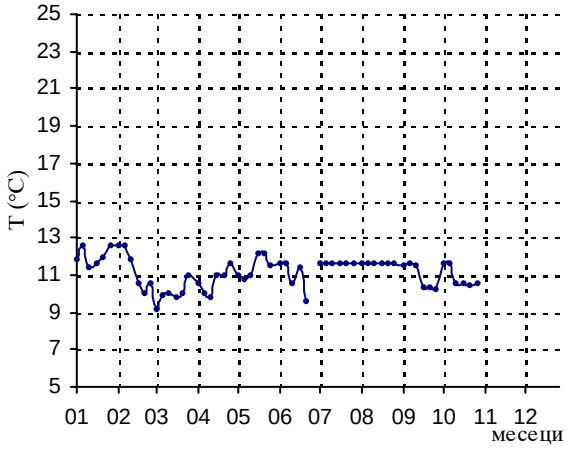

Год. макс: 12.6 Ср. год: 11.2 Год. мин: 9.2

Датум: 05.01.2006. Датум: 01.03.2006.

ТЕМПЕРАТУРА ПОДЗЕМНИХ ВОДА (°C) *ГОДИНА:* 2006

Шифра станице: 0021/Д ***Подручје:*** ***Кота "0" (мнм):*** 119.41

Назив пијезометра: Алекса Шантић-парк (АШ-1/Д) *Бачка* ***Кота терена (мнм):*** 119.36

Дан	*I*	*II*	*III*	*IV*	*V*	*VI*	*VII*	*VIII*	*IX*	*X*	*XI*	*XII*
01	11.8	12.6	9.2	10.6	11.6	11.4	11.6	11.6	11.6	11.4		
05	12.8	12.4	9.9	10.5	11.4	11.4	11.6	11.6	11.6	11.6		
10	11.4	11.6	10.0	10.8	11.4	11.0	11.6	11.6	11.5	10.6		
15	11.8	10.8	9.8	11.0	12.6	10.6	11.6	11.6	10.4	10.0		
20	12.5	11.0	10.0	11.0	12.0		11.6	11.6	10.2	10.0		
25	12.6	9.6	11.0	11.8	12.2		11.6	11.6	10.2	10.6		
Ср.	12.2	11.3	10.0	11.0	11.9	11.1	11.6	11.6	10.9	10.7		
Мин.	11.4	9.6	9.2	10.5	11.4	10.6	11.6	11.6	10.2	10.0		
Макс.	12.8	12.6	11.0	11.8	12.6	11.4	11.6	11.6	11.6	11.6		

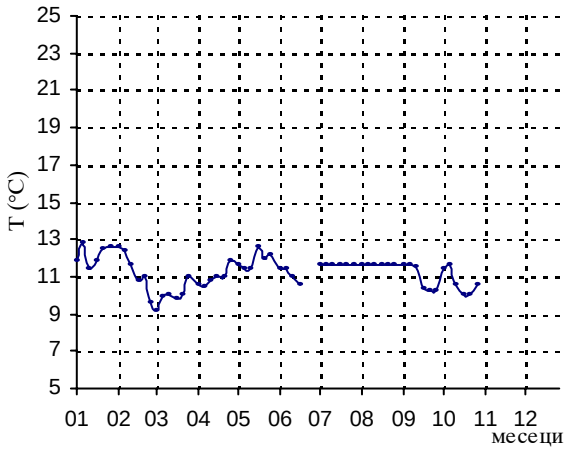

Год. макс: 12.8 Ср. год: 11.2 Год. мин: 9.2

Датум: 05.01.2006. Датум: 01.03.2006.

Шифра станице: 0021-д ***Подручје:*** ***Кота "0" (мнм):*** 119.51

Назив пијезометра: Алекса Шантић-парк (АШ-1-д) *Бачка* ***Кота терена (мнм):*** 119.39

Дан	*I*	*II*	*III*	*IV*	*V*	*VI*	*VII*	*VIII*	*IX*	*X*	*XI*	*XII*
01	11.8	12.4	9.2	10.6	11.2	11.4	11.6	11.6				
10	11.4	12.8	9.6	9.1	11.4	11.0	11.6	11.6				
20	12.0	10.5	9.8	11.0	11.8	8.8	11.6	11.6				
Ср.	11.7	11.9	9.5	10.2	11.5	10.4	11.6	11.6				
Мин.	11.4	10.5	9.2	9.1	11.2	8.8	11.6	11.6				
Макс.	12.0	12.8	9.8	11.0	11.8	11.4	11.6	11.6				

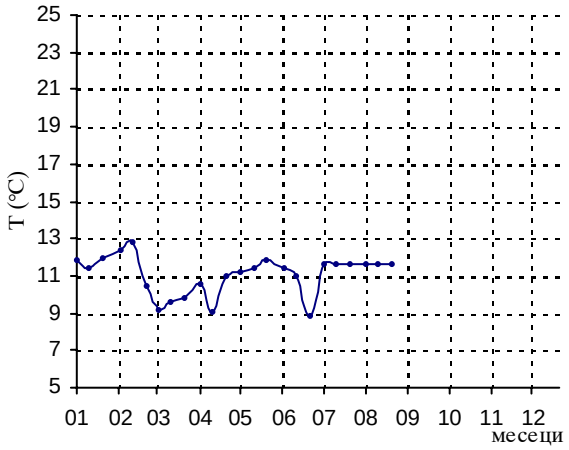

Год. макс: 12.8 Ср. год: 11.1 Год. мин: 8.8

Датум: 10.02.2006. Датум: 20.06.2006.

Шифра станице: 0061 ***Подручје:*** ***Кота "0" (мнм):*** 81.62

Назив пијезометра: Надаљ (НА-1) *Бачка* ***Кота терена (мнм):*** 81.46

Дан	*I*	*II*	*III*	*IV*	*V*	*VI*	*VII*	*VIII*	*IX*	*X*	*XI*	*XII*
01	10.0	10.0	9.0	7.0	8.0	9.0	10.0	11.0	13.0	10.4	10.5	10.5
05	10.0	10.0	9.0	8.0	9.0	10.0	11.0	13.0	10.4	10.5	10.5	10.5
10	10.0	9.0	9.0	8.0	8.0	10.0	11.0	12.0	10.4	10.5	10.5	10.5
15	10.0	9.0	8.0	8.0	9.0	10.0	10.0	13.0	10.4	10.5	10.5	10.5
20	10.0	9.0	8.0	8.0	9.0	10.0	10.0	13.0	10.4	10.5	10.5	10.5
25	7.0	7.0	7.0	10.0	9.0	10.0	11.0	13.0	10.4	10.5	10.5	10.5
Ср.	9.5	9.0	8.3	8.2	8.7	9.8	10.5	12.5	10.8	10.5	10.5	10.5
Мин.	7.0	7.0	7.0	7.0	8.0	9.0	10.0	11.0	10.4	10.4	10.5	10.5
Макс.	10.0	10.0	9.0	10.0	9.0	10.0	11.0	13.0	13.0	10.5	10.5	10.5

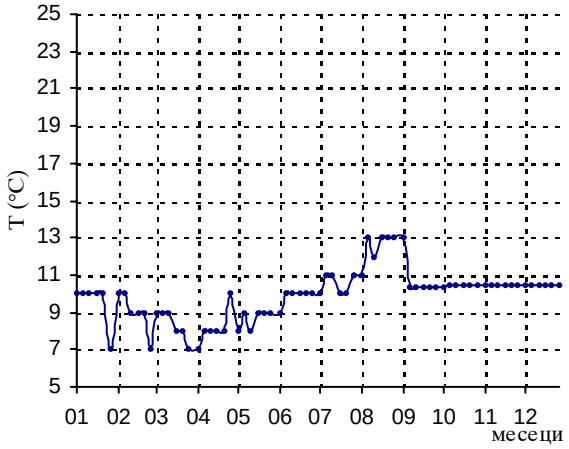

Год. макс: 13.0 Ср. год: 9.9 Год. мин: 7.0

Датум: 05.08.2006. Датум: 25.01.2006.

ТЕМПЕРАТУРА ПОДЗЕМНИХ ВОДА (°C) *ГОДИНА:* 2006

Шифра станице: 0061/Д ***Подручје:*** ***Кота "0" (мнм):*** 81.67

Назив пијезометра: Надаљ (НА-1/Д) *Бачка* ***Кота терена (мнм):*** 81.54

Дан	*I*	*II*	*III*	*IV*	*V*	*VI*	*VII*	*VIII*	*IX*	*X*	*XI*	*XII*
01	10.0	10.0	9.0	7.0	8.0	9.0	10.0	11.0	13.0	10.4	10.5	10.5
05	10.0	10.0	9.0	8.0	9.0	10.0	11.0	13.0	10.4	10.5	10.5	10.5
10	10.0	9.0	9.0	8.0	8.0	10.0	11.0	12.0	10.4	10.5	10.5	10.5
15	10.0	9.0	8.0	8.0	9.0	10.0	10.0	13.0	10.4	10.5	10.5	10.5
20	10.0	9.0	8.0	8.0	9.0	10.0	10.0	13.0	10.4	10.5	10.5	10.5
25	7.0	7.0	7.0	10.0	9.0	10.0	11.0	13.0	10.4	10.5	10.5	10.5
Ср.	9.5	9.0	8.3	8.2	8.7	9.8	10.5	12.5	10.8	10.5	10.5	10.5
Мин.	7.0	7.0	7.0	7.0	8.0	9.0	10.0	11.0	10.4	10.4	10.5	10.5
Макс.	10.0	10.0	9.0	10.0	9.0	10.0	11.0	13.0	13.0	10.5	10.5	10.5

Год. макс: 13.0 Ср. год: 9.9 Год. мин: 7.0

Датум: 05.08.2006. Датум: 25.01.2006.

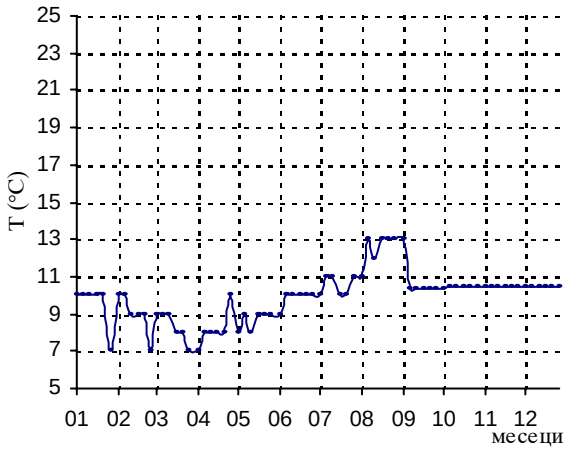

Шифра станице: 0401/Д ***Подручје:*** ***Кота "0" (мнм):*** 78.31

Назив пијезометра: Бурза (ТВР-1/Д) *Бачка* ***Кота терена (мнм):*** 77.38

Дан	*I*	*II*	*III*	*IV*	*V*	*VI*	*VII*	*VIII*	*IX*	*X*	*XI*	*XII*
01	10.0	8.0	9.0	10.0		10.0	10.5	11.5	11.0	9.0	10.0	11.5
05	9.0	8.0	9.0	10.0		10.5	10.5	11.0	10.5	9.0	11.0	11.0
10	9.0	8.0	9.5	10.0		10.5	11.0	11.0	10.5	9.0	11.0	11.0
15	8.0	8.0	10.0	10.0		10.5	11.0	11.0	10.5	9.0	11.0	11.0
20	9.0	8.5	10.0	10.0		10.5	11.0	11.0	10.5	9.0	12.0	10.5
25	9.0	8.5	10.5	10.0		10.5	12.0	11.0	10.5	9.0	12.0	10.5
Ср.	9.0	8.2	9.7	10.0		10.4	11.0	11.1	10.6	9.0	11.2	10.9
Мин.	8.0	8.0	9.0	10.0		10.0	10.5	11.0	10.5	9.0	10.0	10.5
Макс.	10.0	8.5	10.5	10.0		10.5	12.0	11.5	11.0	9.0	12.0	11.5

Год. макс: 12.0 Ср. год: 10.1 Год. мин: 8.0

Датум: 25.07.2006. Датум: 15.01.2006.

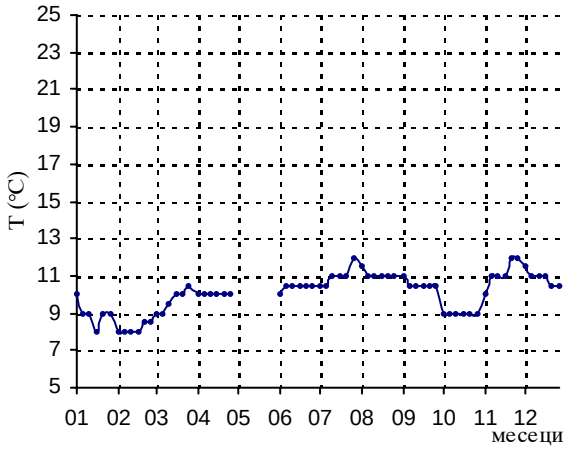

Шифра станице: 040-2Д ***Подручје:*** ***Кота "0" (мнм):*** 75.12

Назив пијезометра: Бурза (ТВР-2/Д) *Бачка* ***Кота терена (мнм):*** 74.23

Дан	*I*	*II*	*III*	*IV*	*V*	*VI*	*VII*	*VIII*	*IX*	*X*	*XI*	*XII*
01	10.0		9.0	10.0	10.5	10.0		10.0	11.0	10.0	9.0	
10	8.5		9.0	10.0	10.5	10.5		11.5	11.0	9.0	10.0	
20	9.0		10.0	10.0	10.5	10.5		11.0	10.5	9.0	11.0	
Ср.	9.2		9.3	10.0	10.5	10.3		10.8	10.8	9.3	10.0	
Мин.	8.5		9.0	10.0	10.5	10.0		10.0	10.5	9.0	9.0	
Макс.	10.0		10.0	10.0	10.5	10.5		11.5	11.0	10.0	11.0	

Год. макс: 11.5 Ср. год: 10.0 Год. мин: 8.5

Датум: 10.08.2006. Датум: 10.01.2006.

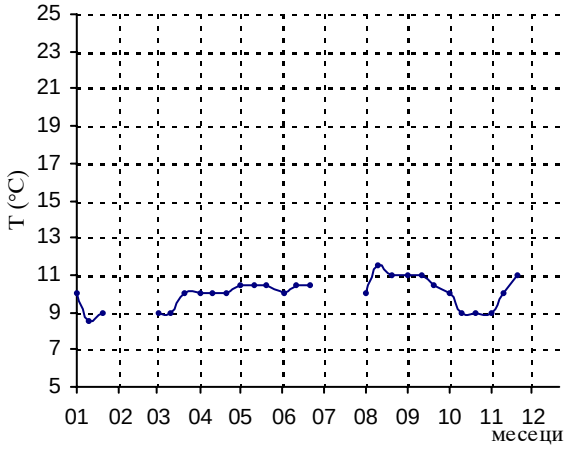

ТЕМПЕРАТУРА ПОДЗЕМНИХ ВОДА (°C) *ГОДИНА:* 2006

Шифра станице: 040-4 ***Подручје:*** ***Кота "0" (мнм):*** 76.71

Назив пијезометра: Бурза (ТВР-4) *Бачка* ***Кота терена (мнм):*** 75.82

Дан	*I*	*II*	*III*	*IV*	*V*	*VI*	*VII*	*VIII*	*IX*	*X*	*XI*	*XII*
01	10.0	8.0	9.0	10.0	10.5	10.5	10.5	11.0	11.5	10.0	9.0	11.5
05	10.0	8.5	9.0	10.0	10.5	10.5	11.0	11.0	11.0	9.0	10.0	11.0
10	9.0	8.5	9.5	10.0	10.5	10.5	11.0	11.0	11.0	9.0	11.0	11.0
15	8.0	8.5	10.0	10.0	10.5	10.5	11.0	11.0	10.5	9.0	11.0	11.0
20	8.0	8.5	10.0	10.0	10.5	10.5	11.5	11.0	10.5	9.0	12.0	11.0
25	9.0	8.5	10.5	10.0	10.5	10.5	11.5	11.0	10.0	8.5	12.0	10.5
Ср.	9.0	8.4	9.7	10.0	10.5	10.5	11.1	11.0	10.8	9.1	10.8	11.0
Мин.	8.0	8.0	9.0	10.0	10.5	10.5	10.5	11.0	10.0	8.5	9.0	10.5
Макс.	10.0	8.5	10.5	10.0	10.5	10.5	11.5	11.0	11.5	10.0	12.0	11.5

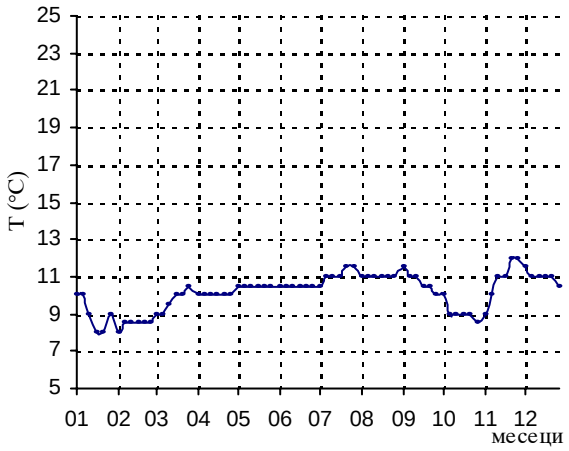

Год. макс: 12.0 Ср. год: 10.2 Год. мин: 8.0

Датум: 20.11.2006. Датум: 15.01.2006.

Шифра станице: 040-5 ***Подручје:*** ***Кота "0" (мнм):*** 76.28

Назив пијезометра: Бурза (ТВР-5) *Бачка* ***Кота терена (мнм):*** 75.44

Дан	*I*	*II*	*III*	*IV*	*V*	*VI*	*VII*	*VIII*	*IX*	*X*	*XI*	*XII*
01	10.0	8.0	9.0		10.0	10.0		11.5	11.0	10.0	10.0	11.0
10	8.0	8.5	9.0		10.0	10.5		11.0	11.0	9.0	10.0	11.5
20	9.0	8.5	10.0		10.0	10.5		11.0	10.5	8.5	11.0	11.0
Ср.	9.0	8.3	9.3		10.0	10.3		11.2	10.8	9.2	10.3	11.2
Мин.	8.0	8.0	9.0		10.0	10.0		11.0	10.5	8.5	10.0	11.0
Макс.	10.0	8.5	10.0		10.0	10.5		11.5	11.0	10.0	11.0	11.5

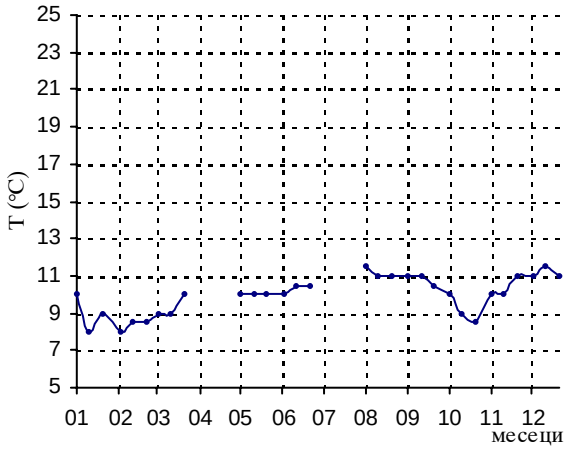

Год. макс: 11.5 Ср. год: 10.0 Год. мин: 8.0

Датум: 01.08.2006. Датум: 10.01.2006.

Шифра станице: 040-6 ***Подручје:*** ***Кота "0" (мнм):*** 75.66

Назив пијезометра: Бурза (ТВР-6) *Бачка* ***Кота терена (мнм):*** 74.75

Дан	*I*	*II*	*III*	*IV*	*V*	*VI*	*VII*	*VIII*	*IX*	*X*	*XI*	*XII*
01	10.0	8.0	9.0	10.0	10.5	10.0	10.0					
10	8.0	8.0	9.0	10.0	10.5	10.5	11.0					
20	9.0	8.5	10.0	10.0	10.5	10.5	11.0					
Ср.	9.0	8.2	9.3	10.0	10.5	10.3	10.7					
Мин.	8.0	8.0	9.0	10.0	10.5	10.0	10.0					
Макс.	10.0	8.5	10.0	10.0	10.5	10.5	11.0					

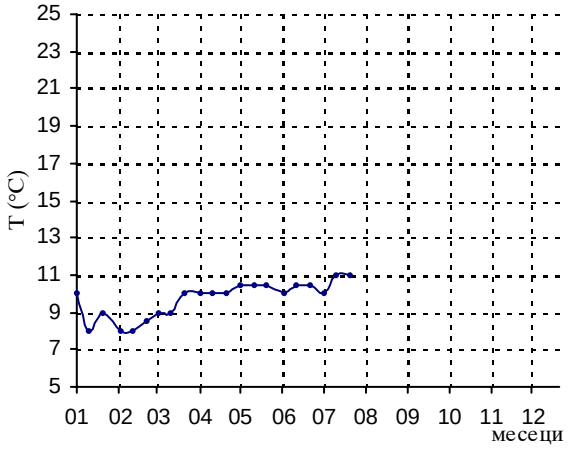

Год. макс: 11.0 Ср. год: 9.7 Год. мин: 8.0

Датум: 10.07.2006. Датум: 10.01.2006.

ТЕМПЕРАТУРА ПОДЗЕМНИХ ВОДА (°C) *ГОДИНА:* 2006

Шифра станице: 0121 ***Подручје:*** ***Кота "0" (мнм):*** 77.16

Назив пијезометра: Н.Црња-маш.радион. (НЦ-1) *Банат* ***Кота терена (мнм):*** 76.92

Дан	*I*	*II*	*III*	*IV*	*V*	*VI*	*VII*	*VIII*	*IX*	*X*	*XI*	*XII*
01	12.0	10.5	10.0	8.5	10.0	11.0	11.5	11.0	13.5	14.0	13.0	13.0
05	12.0	10.0	9.5	9.0	10.0	11.0	11.5	11.0	13.5	14.0	13.5	13.5
10	12.0	10.0	9.5	9.0	10.0	11.0	11.5	11.0	13.5	13.5	13.5	13.0
15	11.0	10.0	10.0	9.0	9.5	11.0	11.0	11.0	13.5	13.5	13.5	13.0
20	11.5	10.0	10.0	9.5	9.5	11.5	12.0	12.0	13.5	14.0	13.5	13.0
25	11.0	10.0	10.0	9.5	9.5	11.5	12.0	12.0	13.5	14.0	13.0	13.0
Ср.	11.6	10.1	9.8	9.1	9.8	11.2	11.6	11.3	13.5	13.8	13.3	13.1
Мин.	11.0	10.0	9.5	8.5	9.5	11.0	11.0	11.0	13.5	13.5	13.0	13.0
Макс.	12.0	10.5	10.0	9.5	10.0	11.5	12.0	12.0	13.5	14.0	13.5	13.5

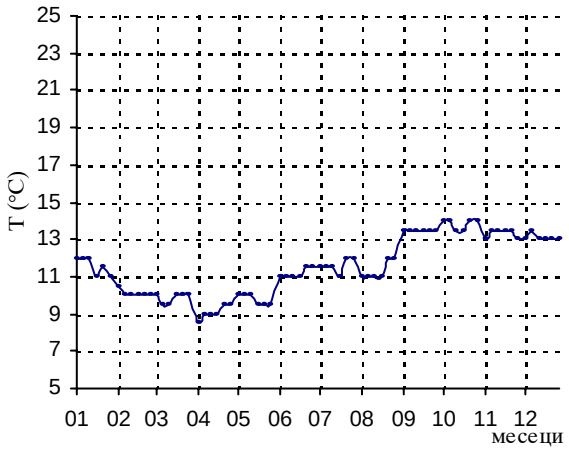

Год. макс: 14.0 Ср. год: 11.5 Год. мин: 8.5

Датум: 01.10.2006. Датум: 01.04.2006.

Шифра станице: 0161 ***Подручје:*** ***Кота "0" (мнм):*** 81.07

Назив пијезометра: Дебељача-ПИК (ДБ-1) *Банат* ***Кота терена (мнм):*** 80.9

Дан	*I*	*II*	*III*	*IV*	*V*	*VI*	*VII*	*VIII*	*IX*	*X*	*XI*	*XII*
01	12.0	12.0	11.0	11.0	12.0	13.0	13.0	14.0	13.0	12.0	12.0	12.5
05	12.0	12.0	11.0	11.0	12.0	12.0	13.0	13.0	13.0	12.0	12.0	12.5
10	12.0	12.0	11.0	11.0	12.0	12.0	13.0	13.0	13.0	13.0	12.0	12.0
15	12.0	12.0	11.0	11.0	12.0	13.0	13.0	13.0	13.0	13.0	12.0	12.0
20	11.0	11.0	11.0	11.0	12.0	13.0	13.0	13.0	13.0	12.0	12.0	12.0
25	10.0	11.0	12.0	11.0	12.0	13.0	13.0	13.0	13.0	12.0	12.0	11.0
Ср.	11.5	11.7	11.2	11.0	12.0	12.7	13.0	13.2	13.0	12.3	12.0	12.0
Мин.	10.0	11.0	11.0	11.0	12.0	12.0	13.0	13.0	13.0	12.0	12.0	11.0
Макс.	12.0	12.0	12.0	11.0	12.0	13.0	13.0	14.0	13.0	13.0	12.0	12.5

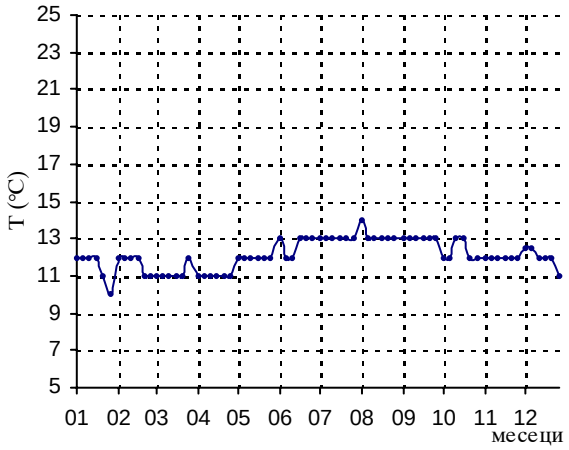

Год. макс: 14.0 Ср. год: 12.1 Год. мин: 10.0

Датум: 01.08.2006. Датум: 25.01.2006.

Шифра станице: 0161/1 ***Подручје:*** ***Кота "0" (мнм):*** 81.08

Назив пијезометра: Дебељача (ДБ-1/1) *Банат* ***Кота терена (мнм):*** 80.89

Дан	*I*	*II*	*III*	*IV*	*V*	*VI*	*VII*	*VIII*	*IX*	*X*	*XI*	*XII*
01	12.0	12.0	11.0	11.0	12.0	12.0	13.0	13.0	13.0	12.0	12.0	12.5
05	12.0	12.0	11.0	11.0	12.0	12.0	13.0	13.0	13.0	12.0	12.0	12.5
10	12.0	12.0	11.0	11.0	12.0	12.0	13.0	13.0	13.0	12.0	12.0	12.5
15	12.0	12.0	11.0	11.0	12.0	13.0	13.0	13.0	13.0	13.0	12.0	12.0
20	11.0	11.0	11.0	11.0	12.0	13.0	13.0	13.0	13.0	13.0	12.0	12.0
25	10.5	11.0	12.0	11.0	12.0	13.0	13.0	13.0	13.0	12.0	12.0	12.0
Ср.	11.6	11.7	11.2	11.0	12.0	12.5	13.0	13.0	13.0	12.3	12.0	12.3
Мин.	10.5	11.0	11.0	11.0	12.0	12.0	13.0	13.0	13.0	12.0	12.0	12.0
Макс.	12.0	12.0	12.0	11.0	12.0	13.0	13.0	13.0	13.0	13.0	12.0	12.5

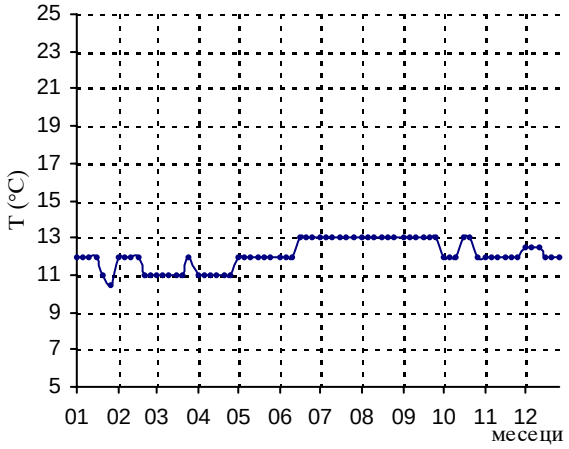

Год. макс: 13.0 Ср. год: 12.1 Год. мин: 10.5

Датум: 15.06.2006. Датум: 25.01.2006.

ТЕМПЕРАТУРА ПОДЗЕМНИХ ВОДА (°C) *ГОДИНА:* 2006

Шифра станице: 0161/2 ***Подручје:*** ***Кота "0" (мнм):*** 81.07

Назив пијезометра: Дебељача (ДБ-1/2) *Банат* ***Кота терена (мнм):*** 80.88

Дан	*I*	*II*	*III*	*IV*	*V*	*VI*	*VII*	*VIII*	*IX*	*X*	*XI*	*XII*
01	12.0	12.0	11.0	11.0	12.0	12.0	13.0	14.0	13.0	12.0	12.0	12.5
05	12.0	12.0	11.0	11.0	12.0	12.0	13.0	13.0	13.0	12.0	12.0	12.5
10	12.0	12.0	11.0	11.0	12.0	12.0	13.0	13.0	13.0	12.0	12.0	12.5
15	12.0	12.0	11.0	11.0	12.0	13.0	13.0	13.0	13.0	12.0	12.0	12.0
20	11.0	11.0	11.0	11.0	12.0	13.0	13.0	13.5	13.0	13.0	12.0	12.0
25	10.0	11.0	12.0	11.0	12.0	13.0	13.0	13.0	13.0	12.0	12.0	11.0
Ср.	11.5	11.7	11.2	11.0	12.0	12.5	13.0	13.3	13.0	12.2	12.0	12.1
Мин.	10.0	11.0	11.0	11.0	12.0	12.0	13.0	13.0	13.0	12.0	12.0	11.0
Макс.	12.0	12.0	12.0	11.0	12.0	13.0	13.0	14.0	13.0	13.0	12.0	12.5

Год. макс: 14.0 Ср. год: 12.1 Год. мин: 10.0

Датум: 01.08.2006. Датум: 25.01.2006.

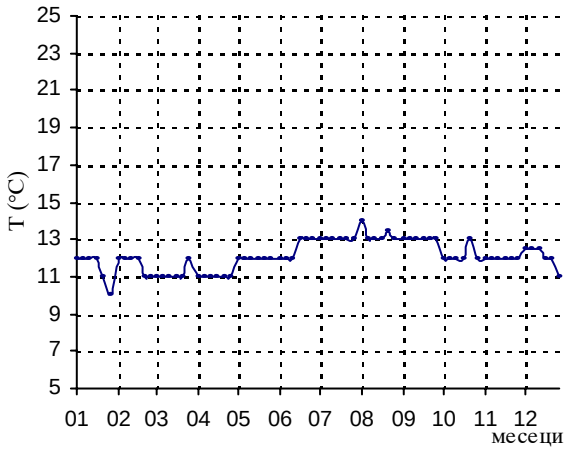

Шифра станице: 0161/Д ***Подручје:*** ***Кота "0" (мнм):*** 81.09

Назив пијезометра: Дебељача (ДБ-1/Д) *Банат* ***Кота терена (мнм):*** 80.9

Дан	*I*	*II*	*III*	*IV*	*V*	*VI*	*VII*	*VIII*	*IX*	*X*	*XI*	*XII*
01	12.0	12.0	11.0	11.0	12.0	12.0	13.0	14.0	13.0	12.0	12.0	12.5
05	12.0	12.0	11.0	11.0	12.0	12.0	13.0	13.0	13.0	12.0	12.0	12.0
10	12.0	12.0	11.0	11.0	12.0	13.0	13.0	13.0	13.0	12.0	12.0	12.0
15	12.0	12.0	11.0	11.0	12.0	13.0	13.0	13.0	13.0	13.0	12.0	12.0
20	11.0	11.0	11.0	11.0	12.0	13.0	13.0	13.5	13.0	13.0	12.0	12.0
25	10.0	11.0	11.0	11.0	12.0	13.0	13.0		13.0	12.0	12.0	12.0
Ср.	11.5	11.7	11.0	11.0	12.0	12.7	13.0	13.3	13.0	12.3	12.0	12.1
Мин.	10.0	11.0	11.0	11.0	12.0	12.0	13.0	13.0	13.0	12.0	12.0	12.0
Макс.	12.0	12.0	11.0	11.0	12.0	13.0	13.0	14.0	13.0	13.0	12.0	12.5

Год. макс: 14.0 Ср. год: 12.1 Год. мин: 10.0

Датум: 01.08.2006. Датум: 25.01.2006.

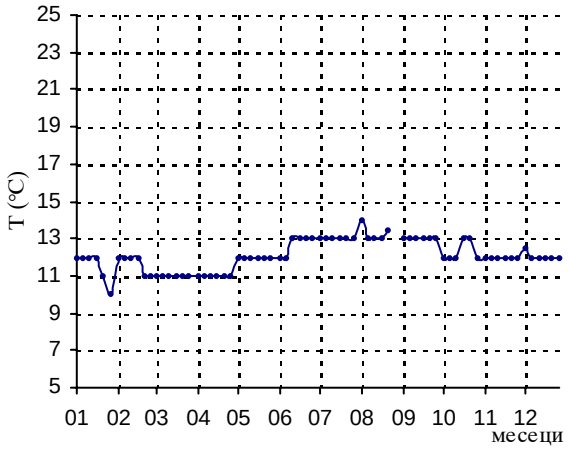

Шифра станице: 0171 ***Подручје:*** ***Кота "0" (мнм):*** 93.82

Назив пијезометра: Б.Карловац (ГМС)(БК-1) *Банат* ***Кота терена (мнм):*** 93.71

Дан	*I*	*II*	*III*	*IV*	*V*	*VI*	*VII*	*VIII*	*IX*	*X*	*XI*	*XII*
01	12.5	12.0	13.0	13.5	14.0	15.0	14.0	14.0	14.0	14.0	14.0	14.0
05	12.5	12.0	13.0	13.5	14.0	15.0	14.0	14.0	14.0	14.0	14.0	14.0
10	12.5	12.0	13.0	13.5	14.0	15.0	14.0	14.0	14.0	14.0	14.0	14.0
15	12.5	12.0	13.0	13.5	14.0	15.0	14.0	14.0	14.0	14.0	14.0	14.0
20	12.0	12.0	13.0	13.5	14.5	15.0	14.0	14.0	14.0	14.0	14.0	14.0
25	12.0	12.0	13.0	13.5	14.5	15.0	14.0	14.0	14.0	14.0	14.0	14.0
Ср.	12.3	12.0	13.0	13.5	14.2	15.0	14.0	14.0	14.0	14.0	14.0	14.0
Мин.	12.0	12.0	13.0	13.5	14.0	15.0	14.0	14.0	14.0	14.0	14.0	14.0
Макс.	12.5	12.0	13.0	13.5	14.5	15.0	14.0	14.0	14.0	14.0	14.0	14.0

Год. макс: 15.0 Ср. год: 13.7 Год. мин: 12.0

Датум: 01.06.2006. Датум: 20.01.2006.

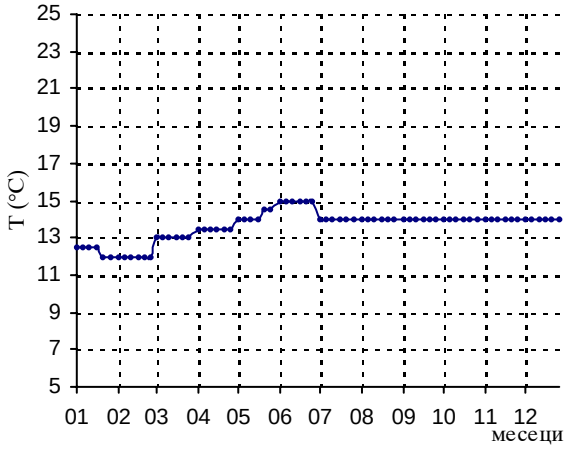

ТЕМПЕРАТУРА ПОДЗЕМНИХ ВОДА (°C) *ГОДИНА:* 2006

Шифра станице: 0171/1 ***Подручје:*** ***Кота "0" (мнм):*** 93.87

Назив пијезометра: Б.Карловац (БК-1/1) *Банат* ***Кота терена (мнм):*** 93.74

Дан	*I*	*II*	*III*	*IV*	*V*	*VI*	*VII*	*VIII*	*IX*	*X*	*XI*	*XII*
01	12.5	12.0	13.0	13.5	14.0	15.0	14.0	14.0				
10	12.0	12.0	13.0	13.5	14.0	15.0		14.0				
20	12.0	12.0	13.0	14.0	14.5	15.0	14.0	14.0				
Ср.	12.2	12.0	13.0	13.7	14.2	15.0	14.0	14.0				
Мин.	12.0	12.0	13.0	13.5	14.0	15.0	14.0	14.0				
Макс.	12.5	12.0	13.0	14.0	14.5	15.0	14.0	14.0				

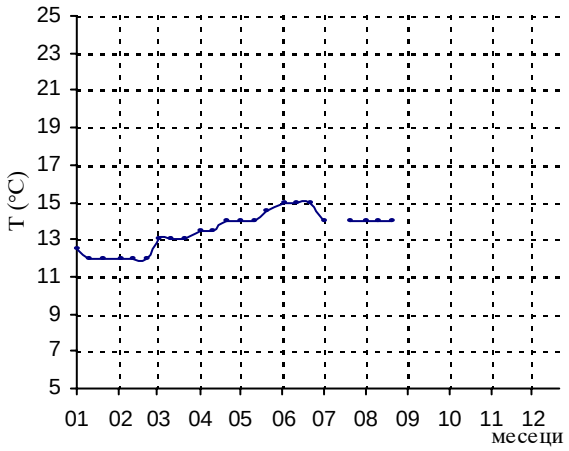

Год. макс: 15.0 Ср. год: 13.5 Год. мин: 12.0

Датум: 01.06.2006. Датум: 10.01.2006.

Шифра станице: 0171/2 ***Подручје:*** ***Кота "0" (мнм):*** 93.82

Назив пијезометра: Б.Карловац (БК-1/2) *Банат* ***Кота терена (мнм):*** 93.71

Дан	*I*	*II*	*III*	*IV*	*V*	*VI*	*VII*	*VIII*	*IX*	*X*	*XI*	*XII*
01	12.5	12.0	13.0	13.5	14.0	15.0	14.0					
10	12.5	12.0	13.0	13.5	14.0	15.0						
20	12.5	12.0	13.0	13.5	14.5	15.0	14.0					
Ср.	12.5	12.0	13.0	13.5	14.2	15.0	14.0					
Мин.	12.5	12.0	13.0	13.5	14.0	15.0	14.0					
Макс.	12.5	12.0	13.0	13.5	14.5	15.0	14.0					

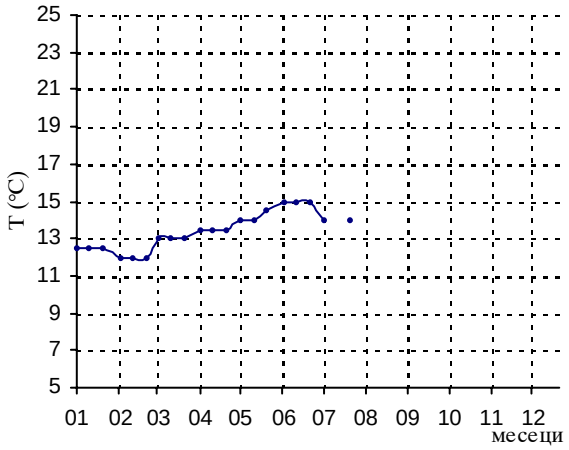

Год. макс: 15.0 Ср. год: 13.4 Год. мин: 12.0

Датум: 01.06.2006. Датум: 01.02.2006.

Шифра станице: 0171/Д ***Подручје:*** ***Кота "0" (мнм):*** 93.7

Назив пијезометра: Б.Карловац (БК-1/Д) *Банат* ***Кота терена (мнм):*** 93.64

Дан	*I*	*II*	*III*	*IV*	*V*	*VI*	*VII*	*VIII*	*IX*	*X*	*XI*	*XII*
01	12.5	12.0	13.0	13.5	14.0	15.0	15.0	15.0	14.5	15.0	15.0	14.0
05	12.5	12.0	13.0	13.5	14.0	15.0	15.0	15.0	14.5	15.0	15.0	14.0
10	12.5	12.0	13.0	13.5	14.0	15.0	15.0	15.0	15.0	15.0	15.0	14.0
15	12.0	12.0	13.0	13.5	14.0	15.0	15.0	14.8	15.0	15.0	15.0	14.0
20	12.0	12.0	13.0	13.5	14.5	15.0	15.0	14.8	15.0	15.0	15.0	14.0
25	12.0	12.0	13.0	13.5	14.5	15.0	15.0	14.5	15.0	15.0	15.0	14.0
Ср.	12.3	12.0	13.0	13.5	14.2	15.0	15.0	14.9	14.8	15.0	15.0	14.0
Мин.	12.0	12.0	13.0	13.5	14.0	15.0	15.0	14.5	14.5	15.0	15.0	14.0
Макс.	12.5	12.0	13.0	13.5	14.5	15.0	15.0	15.0	15.0	15.0	15.0	14.0

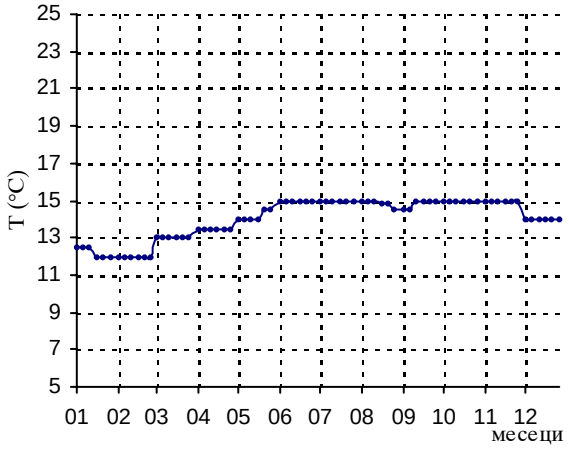

Год. макс: 15.0 Ср. год: 14.1 Год. мин: 12.0

Датум: 01.06.2006. Датум: 15.01.2006.

ТЕМПЕРАТУРА ПОДЗЕМНИХ ВОДА (°C) *ГОДИНА:* 2006

Шифра станице: 0172/1 ***Подручје:*** ***Кота "0" (мнм):*** 89.7

Назив пијезометра: Б.Карловац (БК-2/1) *Банат* ***Кота терена (мнм):*** 89.52

Дан	*I*	*II*	*III*	*IV*	*V*	*VI*	*VII*	*VIII*	*IX*	*X*	*XI*	*XII*
01	12.5	12.0	13.0	13.5	14.0	15.0	14.0					
10	12.0	12.0	13.0	13.5	14.0	15.0						
20	12.0	12.0	13.0	13.5	14.5	15.0	14.0					
Ср.	12.2	12.0	13.0	13.5	14.2	15.0	14.0					
Мин.	12.0	12.0	13.0	13.5	14.0	15.0	14.0					
Макс.	12.5	12.0	13.0	13.5	14.5	15.0	14.0					

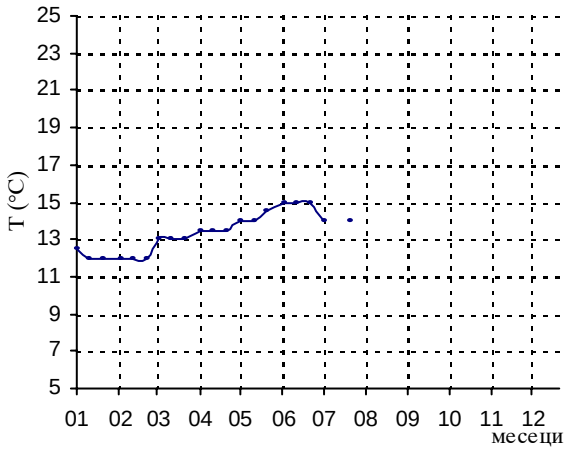

Год. макс: 15.0 Ср. год: 13.4 Год. мин: 12.0

Датум: 01.06.2006. Датум: 10.01.2006.

Шифра станице: 0173 ***Подручје:*** ***Кота "0" (мнм):*** 96.02

Назив пијезометра: Б.Карловац (БК-3) *Банат* ***Кота терена (мнм):*** 95.9

Дан	*I*	*II*	*III*	*IV*	*V*	*VI*	*VII*	*VIII*	*IX*	*X*	*XI*	*XII*
01	12.0	12.0	13.0	13.5	14.0	15.0	15.0					
10	12.0	12.0	13.0	13.5	14.0	15.0						
20	12.0	12.0	13.0	13.5	14.0	15.0	15.0					
Ср.	12.0	12.0	13.0	13.5	14.0	15.0	15.0					
Мин.	12.0	12.0	13.0	13.5	14.0	15.0	15.0					
Макс.	12.0	12.0	13.0	13.5	14.0	15.0	15.0					

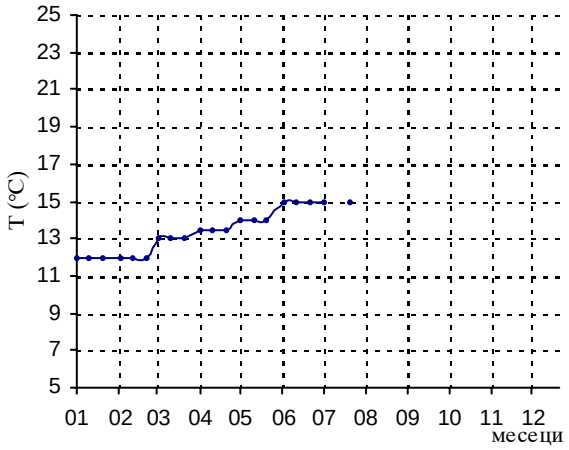

Год. макс: 15.0 Ср. год: 13.4 Год. мин: 12.0

Датум: 01.06.2006. Датум: 01.01.2006.

Шифра станице: 0371/1 ***Подручје:*** ***Кота "0" (мнм):*** 78.78

Назив пијезометра: Нови Кнежевац (ТК-1/1) *Банат* ***Кота терена (мнм):*** 77.86

Дан	*I*	*II*	*III*	*IV*	*V*	*VI*	*VII*	*VIII*	*IX*	*X*	*XI*	*XII*
01	13.0	13.0					14.0	14.0	15.0	15.0	14.5	14.5
05	13.0	13.0					14.0	14.0	15.0	15.0	14.5	14.5
10	13.0	13.0					14.0	14.0	15.0	15.0	14.5	14.5
15	13.2	13.0					14.0	14.0	15.0	15.0	14.5	14.5
20	13.2	13.0	13.2	13.1		13.3	14.0	14.0	15.0	15.0	14.5	14.5
25	13.2	13.0					14.0	14.0	15.0	15.0	14.5	14.5
Ср.	13.1	13.0	13.2	13.1		13.3	14.0	14.0	15.0	15.0	14.5	14.5
Мин.	13.0	13.0	13.2	13.1		13.3	14.0	14.0	15.0	15.0	14.5	14.5
Макс.	13.2	13.0	13.2	13.1		13.3	14.0	14.0	15.0	15.0	14.5	14.5

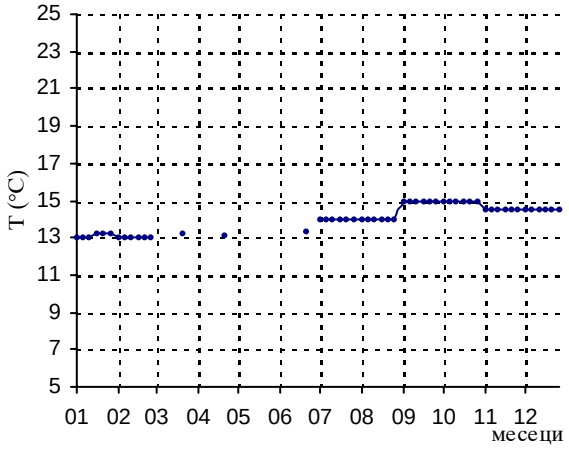

Год. макс: 15.0 Ср. год: 14.1 Год. мин: 13.0

Датум: 01.09.2006. Датум: 01.01.2006.

ТЕМПЕРАТУРА ПОДЗЕМНИХ ВОДА (°C) *ГОДИНА:* 2006

Шифра станице: 0371/Д ***Подручје:*** ***Кота "0" (мнм):*** 78.8

Назив пијезометра: Нови Кнежевац (ТК-1/Д) *Банат* ***Кота терена (мнм):*** 77.92

Дан	*I*	*II*	*III*	*IV*	*V*	*VI*	*VII*	*VIII*	*IX*	*X*	*XI*	*XII*
01	12.8	13.0					14.0	14.5	15.0	14.5	14.0	14.0
05	12.8	13.0					14.0	14.5	15.0	14.5	14.0	14.0
10	12.8	13.0					14.0	14.7	15.0	14.5	14.0	14.0
15	12.9	13.0					14.0	14.7	15.0	14.5	14.0	14.0
20	12.9	13.0	13.0	13.2			14.0	14.7	15.0	14.5	14.0	14.0
25	12.9	13.0				13.6	14.0	14.7	15.0	14.5	14.0	14.0
Ср.	12.9	13.0	13.0	13.2		13.6	14.0	14.6	15.0	14.5	14.0	14.0
Мин.	12.8	13.0	13.0	13.2		13.6	14.0	14.5	15.0	14.5	14.0	14.0
Макс.	12.9	13.0	13.0	13.2		13.6	14.0	14.7	15.0	14.5	14.0	14.0

Год. макс: 15.0 Ср. год: 14.0 Год. мин: 12.8

Датум: 01.09.2006. Датум: 01.01.2006.

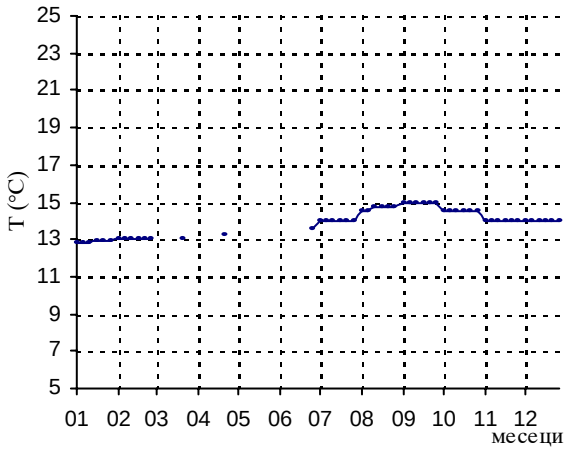

Шифра станице: 0401 ***Подручје:*** ***Кота "0" (мнм):*** 77.66

Назив пијезометра: Бурза-Велики рит (ТБ-1) *Банат* ***Кота терена (мнм):*** 76.76

Дан	*I*	*II*	*III*	*IV*	*V*	*VI*	*VII*	*VIII*	*IX*	*X*	*XI*	*XII*
01	8.6	10.9	10.9	13.0	8.3	10.2	12.0	14.1	14.9	15.3	14.0	
05	8.9	10.9	11.3	12.7	8.7	10.5	12.3	14.4	15.0	15.0	13.7	
10	9.1	10.9	11.7	12.0	9.0	10.9	12.7	14.6	15.2	14.7	13.3	
15	9.7	10.8	12.1	11.3	9.4	11.5	13.0	14.9	15.4	14.4	13.0	
20	10.2	10.8	12.8	10.1	9.7	11.9	13.3	15.1	15.6	14.2	12.7	
25	10.8	10.7	13.3	8.1	10.0	12.3	13.7	14.7	15.8	14.2	12.3	
Ср.	9.6	10.8	12.0	11.2	9.2	11.2	12.8	14.6	15.3	14.6	13.2	
Мин.	8.6	10.7	10.9	8.1	8.3	10.2	12.0	14.1	14.9	14.2	12.3	
Макс.	10.8	10.9	13.3	13.0	10.0	12.3	13.7	15.1	15.8	15.3	14.0	

Год. макс: 15.8 Ср. год: 12.2 Год. мин: 8.1

Датум: 25.09.2006. Датум: 25.04.2006.

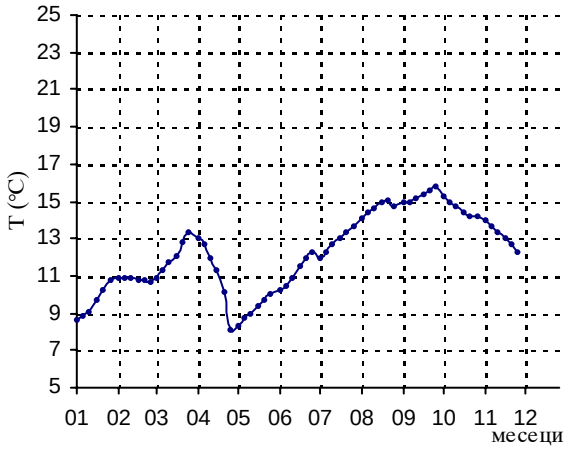

Шифра станице: 0402/Д ***Подручје:*** ***Кота "0" (мнм):*** 75.73

Назив пијезометра: Бурза (ТБ-2/Д) *Банат* ***Кота терена (мнм):*** 74.82

Дан	*I*	*II*	*III*	*IV*	*V*	*VI*	*VII*	*VIII*	*IX*	*X*	*XI*	*XII*
01		10.9	11.0	13.1	8.4	10.2	12.1	14.0	14.8	15.2	14.0	
05		10.9	11.5	12.9	8.7	10.6	12.5	14.3	15.0	14.9	13.7	
10		10.9	11.9	12.2	9.1	11.0	12.8	14.6	15.1	14.6	13.4	
15		10.9	12.3	11.4	9.6	11.5	13.0	14.9	15.3	14.4	13.1	
20		10.8	12.9	10.5	9.8	11.9	13.3	15.0	15.5	14.2	12.8	
25		10.8	13.4	8.3	10.0	12.4	13.7		15.6	14.1	12.4	
Ср.		10.9	12.2	11.4	9.3	11.3	12.9	14.6	15.2	14.6	13.2	
Мин.		10.8	11.0	8.3	8.4	10.2	12.1	14.0	14.8	14.1	12.4	
Макс.		10.9	13.4	13.1	10.0	12.4	13.7	15.0	15.6	15.2	14.0	

Год. макс: 15.6 Ср. год: 12.5 Год. мин: 8.3

Датум: 25.09.2006. Датум: 25.04.2006.

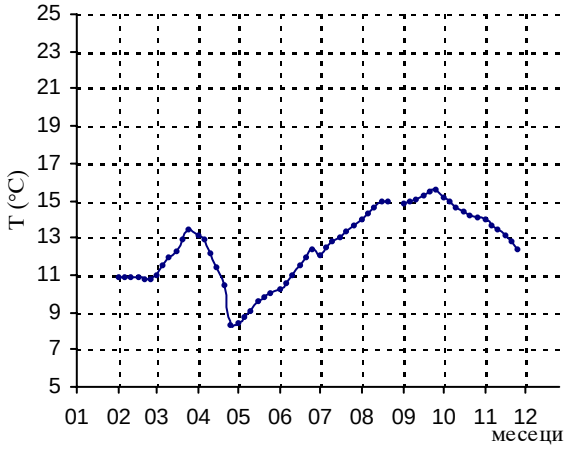

ТЕМПЕРАТУРА ПОДЗЕМНИХ ВОДА (°C) *ГОДИНА:* 2006

Шифра станице: 0451/Д ***Подручје:*** ***Кота "0" (мнм):*** 76.34

Назив пијезометра: Сечањ (ТД-1/Д) *Банат* ***Кота терена (мнм):*** 75.82

Дан	*I*	*II*	*III*	*IV*	*V*	*VI*	*VII*	*VIII*	*IX*	*X*	*XI*	*XII*
01	11.0	9.5	9.5	9.0	10.5	12.0	14.5	14.5	14.5	14.0	14.5	13.5
05	10.5	9.0	9.5	9.5	10.5	12.5	14.5	14.5	14.0	14.0	14.5	13.5
10	10.0	9.5	9.5	10.5	11.0	12.5	14.5	14.0	13.5	14.0	14.5	13.0
15	9.5	9.5	9.5	10.5	11.0	13.0	14.5	14.0	13.5	14.5	14.0	13.0
20	9.0	9.0	9.0	10.5	12.0	14.5	15.0	14.0	14.0	14.5	13.5	12.5
25	9.0	9.0	9.0	10.5	12.5	14.5	15.0	14.0	14.0	14.5	13.5	12.0
Ср.	9.8	9.3	9.3	10.1	11.3	13.2	14.7	14.2	13.9	14.3	14.1	12.9
Мин.	9.0	9.0	9.0	9.0	10.5	12.0	14.5	14.0	13.5	14.0	13.5	12.0
Макс.	11.0	9.5	9.5	10.5	12.5	14.5	15.0	14.5	14.5	14.5	14.5	13.5

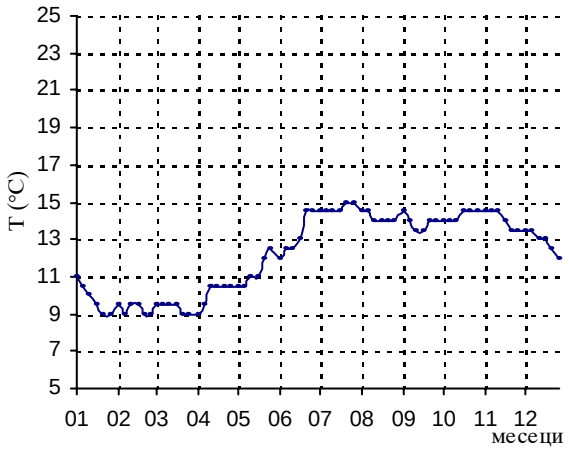

Год. макс: 15.0 Ср. год: 12.2 Год. мин: 9.0

Датум: 20.07.2006. Датум: 20.01.2006.

Шифра станице: 0191 ***Подручје:*** ***Кота "0" (мнм):*** 164.85

Назив пијезометра: Марадик (МА-1) *Срем* ***Кота терена (мнм):*** 164.75

Дан	*I*	*II*	*III*	*IV*	*V*	*VI*	*VII*	*VIII*	*IX*	*X*	*XI*	*XII*
01	12.5	12.0	11.0	13.0	13.0	13.5	13.0	13.0	13.8	13.0	12.5	12.5
05	12.5	12.0	11.0	13.0	13.0	13.5	13.0	13.0	13.5	13.0	12.5	12.5
10	12.5	11.0	11.0	13.0	14.0	13.0	13.0	13.0	13.0	13.0	12.5	12.0
15	12.5	11.0	11.5	13.5	13.0	13.0	13.5	15.0	13.0	13.0	12.5	12.5
20	12.5	11.0	11.5	13.0	13.5	13.5	13.5	15.0	13.0	13.0	12.5	12.5
25	12.0	11.0	13.0	13.0	13.5	13.0	13.0	15.0	14.0	13.0	10.5	10.5
Ср.	12.4	11.3	11.5	13.1	13.3	13.3	13.2	14.0	13.4	13.0	12.2	12.1
Мин.	12.0	11.0	11.0	13.0	13.0	13.0	13.0	13.0	13.0	13.0	10.5	10.5
Макс.	12.5	12.0	13.0	13.5	14.0	13.5	13.5	15.0	14.0	13.0	12.5	12.5

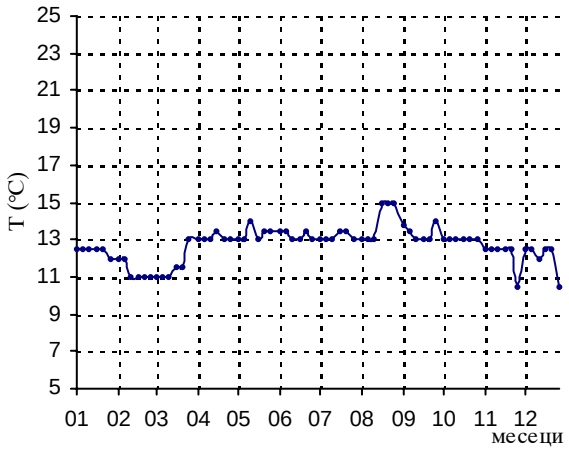

Год. макс: 15.0 Ср. год: 12.7 Год. мин: 10.5

Датум: 15.08.2006. Датум: 25.11.2006.

Шифра станице: 0191/Д ***Подручје:*** ***Кота "0" (мнм):*** 164.86

Назив пијезометра: Марадик (МА-1/Д) *Срем* ***Кота терена (мнм):*** 164.68

Дан	*I*	*II*	*III*	*IV*	*V*	*VI*	*VII*	*VIII*	*IX*	*X*	*XI*	*XII*
01	12.5	12.0	11.0	13.0	13.0	13.0	13.0	13.0	13.0	13.0	13.0	12.5
05	12.5	12.0	11.0	13.0	13.0	13.0	13.0	13.0	13.0	13.0	13.0	12.5
10	12.5	11.0	11.0	13.0	13.5	13.0	13.0	13.0	13.0	13.0	12.5	12.0
15	12.5	11.0	11.5	13.0	13.5	13.0	13.5	15.0	13.0	13.0	12.5	12.5
20	12.5	11.0	11.5	13.0	13.0	13.5	13.5	15.0	13.0	13.0	12.5	12.5
25	12.5	11.0	13.0	13.0	13.0	13.0	13.0	13.0	13.0	13.0	12.5	10.5
Ср.	12.5	11.3	11.5	13.0	13.2	13.1	13.2	13.7	13.0	13.0	12.7	12.1
Мин.	12.5	11.0	11.0	13.0	13.0	13.0	13.0	13.0	13.0	13.0	12.5	10.5
Макс.	12.5	12.0	13.0	13.0	13.5	13.5	13.5	15.0	13.0	13.0	13.0	12.5

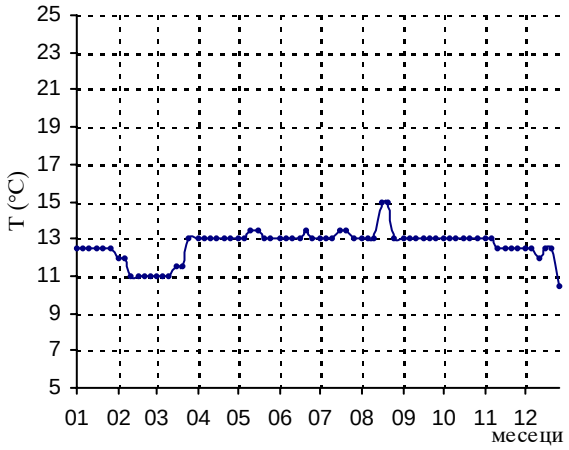

Год. макс: 15.0 Ср. год: 12.7 Год. мин: 10.5

Датум: 15.08.2006. Датум: 25.12.2006.

ТЕМПЕРАТУРА ПОДЗЕМНИХ ВОДА (°C) *ГОДИНА:* 2006

Шифра станице: 0201 ***Подручје:*** ***Кота "0" (мнм):*** 112.13

Назив пијезометра: Инђија-Инђија семе (ИН-1) *Срем* ***Кота терена (мнм):*** 111.93

Дан	*I*	*II*	*III*	*IV*	*V*	*VI*	*VII*	*VIII*	*IX*	*X*	*XI*	*XII*
01	14.4	13.0	12.5	13.0	14.0	14.0	14.6	14.6	14.0	14.8	14.6	13.5
05	14.4	13.0	12.5	13.0	14.0	14.0	14.6	14.6	14.4	14.8	14.6	13.5
10	14.0	12.5	12.5	13.5	14.0	14.0	14.6	14.6	14.4	15.0	14.0	13.5
15	14.0	12.5	12.5	13.5	14.0	14.0	14.6	14.2	14.6	15.0	13.8	13.5
20	14.0	12.5	12.5	13.5	14.0	14.0	14.6	14.2	14.6	15.0	13.8	13.5
25	14.0	12.5	12.5	14.0	14.0	14.0	14.6	14.2	14.6	15.0	13.5	13.5
Ср.	14.1	12.7	12.5	13.4	14.0	14.0	14.6	14.4	14.4	14.9	14.1	13.5
Мин.	14.0	12.5	12.5	13.0	14.0	14.0	14.6	14.2	14.0	14.8	13.5	13.5
Макс.	14.4	13.0	12.5	14.0	14.0	14.0	14.6	14.6	14.6	15.0	14.6	13.5

Год. макс: 15.0 Ср. год: 13.9 Год. мин: 12.5

Датум: 10.10.2006. Датум: 10.02.2006.

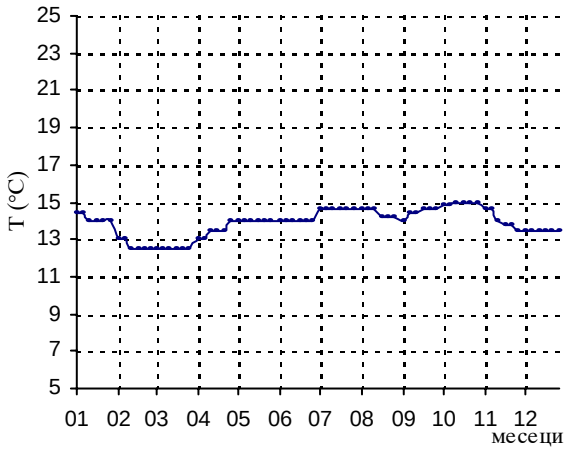

Шифра станице: 0201/Д ***Подручје:*** ***Кота "0" (мнм):*** 112.14

Назив пијезометра: Инђија (ИН-1/Д) *Срем* ***Кота терена (мнм):*** 111.92

Дан	*I*	*II*	*III*	*IV*	*V*	*VI*	*VII*	*VIII*	*IX*	*X*	*XI*	*XII*
01	14.4	13.0	12.5	13.0	14.0	14.0	14.6	14.6	14.0	14.8	14.6	13.5
05	14.4	13.0	12.5	13.0	14.0	14.0	14.6	14.6	14.4	14.8	14.6	13.5
10	14.0	12.5	12.5	13.5	14.0	14.0	14.6	14.6	14.4	15.0	14.0	13.5
15	14.0	12.5	12.5	13.5	14.0	14.0	14.6	14.2	14.6	15.0	13.8	13.5
20	14.0	12.5	12.5	13.5	14.0	14.0	14.6	14.2	14.6	15.0	13.8	13.5
25	14.0	12.5	12.5	14.0	14.0	14.0	14.6	14.2	14.6	15.0	13.5	13.5
Ср.	14.1	12.7	12.5	13.4	14.0	14.0	14.6	14.4	14.4	14.9	14.1	13.5
Мин.	14.0	12.5	12.5	13.0	14.0	14.0	14.6	14.2	14.0	14.8	13.5	13.5
Макс.	14.4	13.0	12.5	14.0	14.0	14.0	14.6	14.6	14.6	15.0	14.6	13.5

Год. макс: 15.0 Ср. год: 13.9 Год. мин: 12.5

Датум: 10.10.2006. Датум: 10.02.2006.

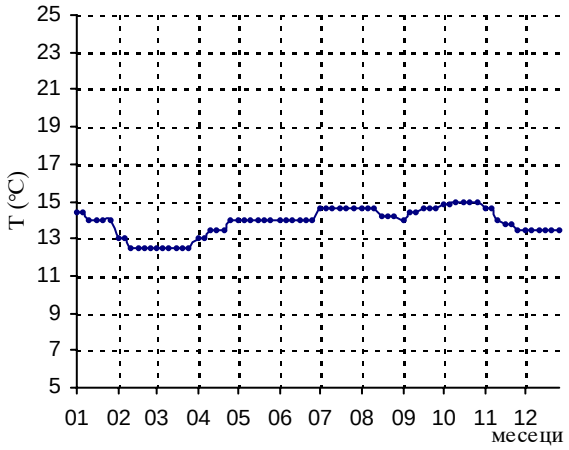

Шифра станице: 0221 ***Подручје:*** ***Кота "0" (мнм):*** 80.45

Назив пијезометра: Никинци-економија (НИ-1) *Срем* ***Кота терена (мнм):*** 80.29

Дан	*I*	*II*	*III*	*IV*	*V*	*VI*	*VII*	*VIII*	*IX*	*X*	*XI*	*XII*
01	12.8	12.0	11.4	10.4	10.5	11.1	11.5	12.0	12.4	12.8	13.0	13.1
05	12.6	12.0	11.2	10.4	10.6	11.2	11.6	12.0	12.5	12.8	13.0	13.0
10	12.5	12.0	11.0	10.5	10.7	11.2	11.6	12.1	12.5	12.8	13.0	13.0
15	12.4	11.9	10.8	10.5	10.8	11.4	11.7	12.2	12.6	13.0	13.1	13.0
20	12.4	11.6	10.5	10.5	11.0	11.4	11.9	12.2	12.6	13.0	13.2	13.0
25	12.2	11.5	10.2	10.5	11.0	11.5	12.0	12.2	12.7	13.0	13.0	13.0
Ср.	12.5	11.8	10.9	10.5	10.8	11.3	11.7	12.1	12.6	12.9	13.1	13.0
Мин.	12.2	11.5	10.2	10.4	10.5	11.1	11.5	12.0	12.4	12.8	13.0	13.0
Макс.	12.8	12.0	11.4	10.5	11.0	11.5	12.0	12.2	12.7	13.0	13.2	13.1

Год. макс: 13.2 Ср. год: 11.9 Год. мин: 10.2

Датум: 20.11.2006. Датум: 25.03.2006.

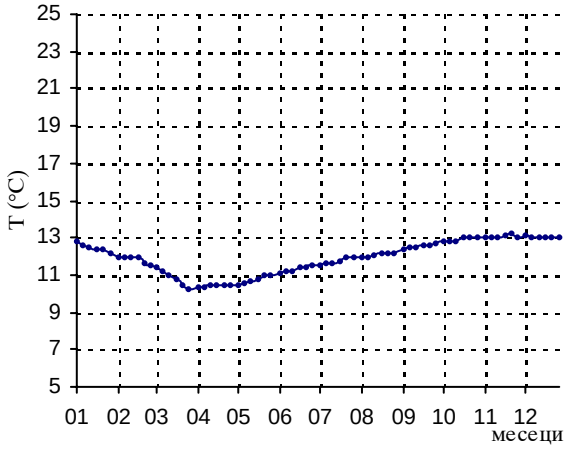

ТЕМПЕРАТУРА ПОДЗЕМНИХ ВОДА (°C) *ГОДИНА:* 2006

Шифра станице: 0221/Д ***Подручје:*** ***Кота "0" (мнм):*** 80.47

Назив пијезометра: Никинци (НИ-1/Д) *Срем* ***Кота терена (мнм):*** 80.31

Дан	*I*	*II*	*III*	*IV*	*V*	*VI*	*VII*	*VIII*	*IX*	*X*	*XI*	*XII*
01			11.4	10.4	10.5	11.1	11.5	12.0		12.8	13.0	13.1
05			11.2	10.4	10.6	11.2	11.6	12.0		12.8	13.0	13.0
10			11.0	10.5	10.7	11.2	11.6	12.0		12.8	13.0	13.0
15			10.8	10.5	10.8	11.4	11.7	12.0		13.0	13.1	13.0
20				10.5	11.0	11.4	11.9	12.2		13.0	13.2	13.0
25			10.2	10.5	11.0	11.5	12.0	12.2		13.0	13.0	13.0
Ср.			10.9	10.5	10.8	11.3	11.7	12.1		12.9	13.1	13.0
Мин.			10.2	10.4	10.5	11.1	11.5	12.0		12.8	13.0	13.0
Макс.			11.4	10.5	11.0	11.5	12.0	12.2		13.0	13.2	13.1

Год. макс: 13.2 Ср. год: 11.8 Год. мин: 10.2

Датум: 20.11.2006. Датум: 25.03.2006.

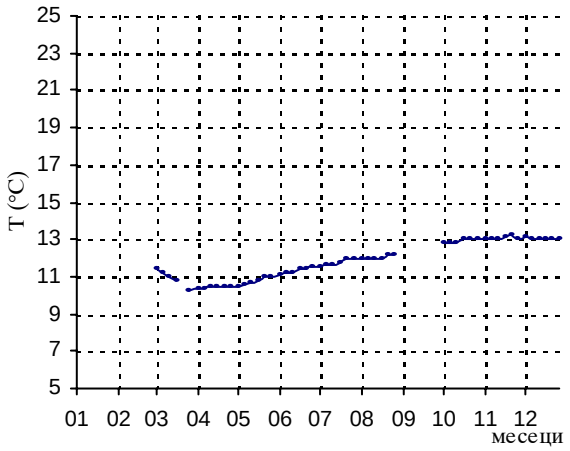

Шифра станице: 0231 ***Подручје:*** ***Кота "0" (мнм):*** 81.65

Назив пијезометра: Лађарак-ГМС (Л-1) *Срем* ***Кота терена (мнм):*** 81.47

Дан	*I*	*II*	*III*	*IV*	*V*	*VI*	*VII*	*VIII*	*IX*	*X*	*XI*	*XII*
01	11.8	10.2	8.4	10.4	11.5	13.1	16.0	16.6	15.9	15.9	15.8	14.6
05	11.0	10.1	8.6	10.5	11.5	13.2	16.3	17.1	15.8	15.5	15.5	14.2
10	11.1	10.0	8.8	10.6	11.7	13.4	15.8	17.8	17.6	15.0	15.8	14.1
15	11.7	9.8	8.2	10.7	11.7	13.4	16.7	18.7	17.3	16.0	15.7	14.0
20	11.0	10.1	8.6	10.8	11.9	13.6	15.4	16.9	16.9	16.5	15.3	13.6
25	10.0	9.8	9.5	11.1	12.5	13.9	15.5	16.5	17.2	16.3	14.8	13.5
Ср.	11.1	10.0	8.7	10.7	11.8	13.4	16.0	17.3	16.8	15.9	15.5	14.0
Мин.	10.0	9.8	8.2	10.4	11.5	13.1	15.4	16.5	15.8	15.0	14.8	13.5
Макс.	11.8	10.2	9.5	11.1	12.5	13.9	16.7	18.7	17.6	16.5	15.8	14.6

Год. макс: 18.7 Ср. год: 13.4 Год. мин: 8.2

Датум: 15.08.2006. Датум: 15.03.2006.

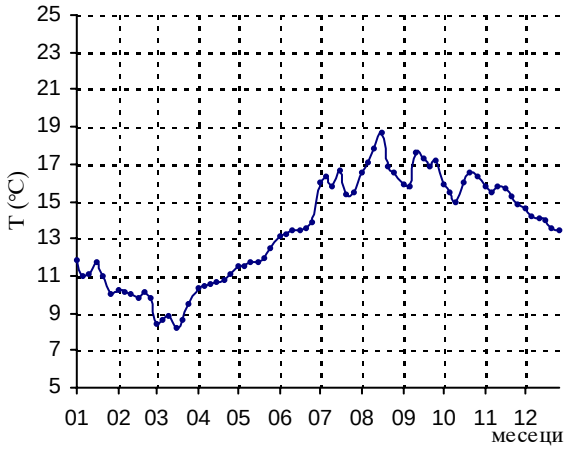

Шифра станице: 0231/Д ***Подручје:*** ***Кота "0" (мнм):*** 81.56

Назив пијезометра: Лађарак (Л-1/Д) *Срем* ***Кота терена (мнм):*** 81.46

Дан	*I*	*II*	*III*	*IV*	*V*	*VI*	*VII*	*VIII*	*IX*	*X*	*XI*	*XII*
01	12.2	11.7	10.9	10.4	11.1	12.6	13.3	15.9	12.9	16.2	14.5	15.0
05	12.5	11.7	11.0	10.2	11.1	12.8	13.0	16.3	13.1	15.7	14.1	15.1
10	12.3	11.5	11.3	10.6	11.3	13.1	12.5	15.5	14.4	15.2	14.5	13.3
15	12.0	10.8	11.0	10.6	11.4	13.1	13.4	14.2	14.2	15.0	14.5	13.0
20	12.2	11.0	10.2	10.8	11.5	13.0	13.7	14.6	14.0	14.8	14.7	12.7
25	11.8	11.1	10.2	11.5	11.9	13.1	13.0	13.3	14.6	14.5	14.4	13.7
Ср.	12.2	11.3	10.8	10.7	11.4	13.0	13.2	15.0	13.9	15.2	14.5	13.8
Мин.	11.8	10.8	10.2	10.2	11.1	12.6	12.5	13.3	12.9	14.5	14.1	12.7
Макс.	12.5	11.7	11.3	11.5	11.9	13.1	13.7	16.3	14.6	16.2	14.7	15.1

Год. макс: 16.3 Ср. год: 12.9 Год. мин: 10.2

Датум: 05.08.2006. Датум: 20.03.2006.

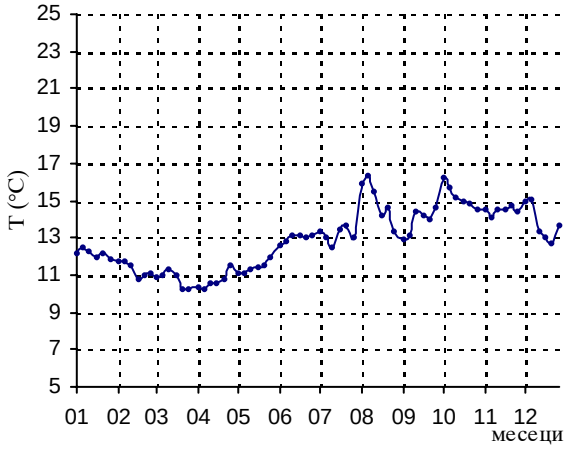

ТЕМПЕРАТУРА ПОДЗЕМНИХ ВОДА (°C) *ГОДИНА:* 2006

Шифра станице: 0241 ***Подручје:*** ***Кота "0" (мнм):*** 101.22

Назив пијезометра: Шид-ант.радио Шид (C-1) *Срем* ***Кота терена (мнм):*** 101.16

Дан	*I*	*II*	*III*	*IV*	*V*	*VI*	*VII*	*VIII*	*IX*	*X*	*XI*	*XII*
01	12.4	12.3	12.2		11.4	11.5	11.6	11.7	11.8	12.0	12.2	12.2
05	12.4	12.3	12.2		11.4	11.5	11.6	11.7	11.8	12.0	12.2	12.2
10	12.4	12.3	12.2		11.5	11.6	11.6	11.7	11.8	12.1	12.2	12.2
15	12.4	12.3	12.2		11.5	11.5	11.6	11.7	11.8	12.1	12.2	12.2
20	12.4	12.3	12.2		11.5	11.5	11.6	11.7	11.9	12.1	12.2	12.2
25	12.4	12.3	12.2		11.5	11.6	11.7	11.8	11.9	12.1	12.2	12.2
Ср.	12.4	12.3	12.2		11.5	11.5	11.6	11.7	11.8	12.1	12.2	12.2
Мин.	12.4	12.3	12.2		11.4	11.5	11.6	11.7	11.8	12.0	12.2	12.2
Макс.	12.4	12.3	12.2		11.5	11.6	11.7	11.8	11.9	12.1	12.2	12.2

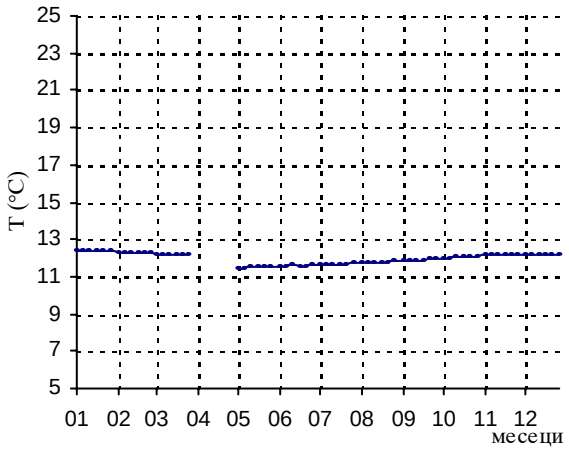

Год. макс: 12.4 Ср. год: 12.0 Год. мин: 11.4

Датум: 01.01.2006. Датум: 01.05.2006.

Главна станица

ПОЖАРЕВАЦ

ТЕМПЕРАТУРА ПОДЗЕМНИХ ВОДА (°C) **ГОДИНА:** 2006.

Шифра станице: П-1 ***Подручје*** ***Кота "0" (мнм):***

Назив пијезометра: Пожаревац главна ***Велика Морава*** **Кота терена (мнм):**

Дан	*I*	*II*	*III*	*IV*	*V*	*VI*	*VII*	*VIII*	*IX*	*X*	*XI*	*XII*
1	14	14	14	14	14	13.8	14.2	13.3	13.5	13.6	13.7	13.9
2	14	14	14	14	14	13.8	13.7	13.4	13.5	13.6	13.8	13.9
3	14	14	14	14	14	13.8	13.6	13.4	13.5	13.6	13.8	13.9
4	14	14	14	13.8	14	13.8	13.4	13.4	13.5	13.6	13.8	13.9
5	14	14	14	13.8	14	13.8	13.6	13.4	13.5	13.6	13.8	13.9
6	14	14	14	13.9	14	13.8	13.8	13.4	13.5	13.6	13.8	13.9
7	14	14	14	13.9	14	13.8	13.6	13.4	13.5	13.6	13.8	13.9
8	14	14	13.8	13.9	14	13.8	13.6	13.4	13.5	13.6	13.8	13.9
9	14	14	14	13.9	14	13.8	13.6	13.4	13.5	13.6	13.8	14
10	14	14	14	13.9	14	13.8	13.5	13.5	13.5	13.6	13.8	14
11	14	14	14	13.9	14	13.8	13.5	13.5	13.5	13.6	13.8	14
12	14	14	14	14	14	13.8	13.5	13.5	13.5	13.6	13.8	14
13	14	14	14	14	14	13.6	13.5	13.5	13.5	13.6	13.8	14
14	14	14	14	14	14	13.6	13.5	13.5	13.5	13.6	13.8	14
15	14	14	14	14	14	13.6	13.4	13.5	13.5	13.7	13.8	14
16	13.8	14	14	14	14	13.6	13.4	13.5	13.5	13.7	13.8	14
17	14	14	14	14	14	13.6	13.4	13.4	13.6	13.7	13.8	14
18	14	14	14	14	14	13.6	13.4	13.4	13.6	13.7	13.8	14
19	14	14	14	14	14	13.6	13.5	13.4	13.6	13.7	13.8	14
20	14	14	14	14	14	13.6	13.4	13.4	13.6	13.7	13.8	14
21	14	14	14	14	14	13.6	13.4	13.4	13.6	13.7	13.8	14
22	14	14	14	14	14	13.6	13.4	13.4	13.6	13.7	13.8	
23	14.1	14	14	14	14	13.8	13.3	13.4	13.6	13.7		14
24	14.1	14	14	14	14	13.8	13.4	13.4	13.6	13.7		14
25	14	14	14	14	14	13.8	13.4	13.4	13.6	13.7	13.8	14
26	14	14	14	14	14	13.8	13.4	13.4	13.6	13.7	13.8	14
27	14	14	14	14	14	13.8	13.3	13.4	13.6	13.7	13.8	14
28	14	14	14	14	14	14	13.3	13.4	13.6	13.7	13.8	14
29	14		14	14	14	14	13.3	13.5	13.6	13.7	13.8	14
30	14		14	14	13.8	14.2	13.3	13.6	13.6	13.7		14
31	14		14		13.8		13.4	13.5		13.8	14	14
Ср.	14	14	14	14	14	14	13	13	14	14		
Мин.	13.8	14	13.8	13.8	13.8	13.6	13.3	13.3	13.5	13.6		
Мац.	14.1	14	14	14	14	14.2	14.2	13.6	13.6	13.8		

Год. макс.: 14.2 Ср. год. 13.8 Год. мин.: 13.3

Датум: 30.06.2006. Датум: 27.07.2006

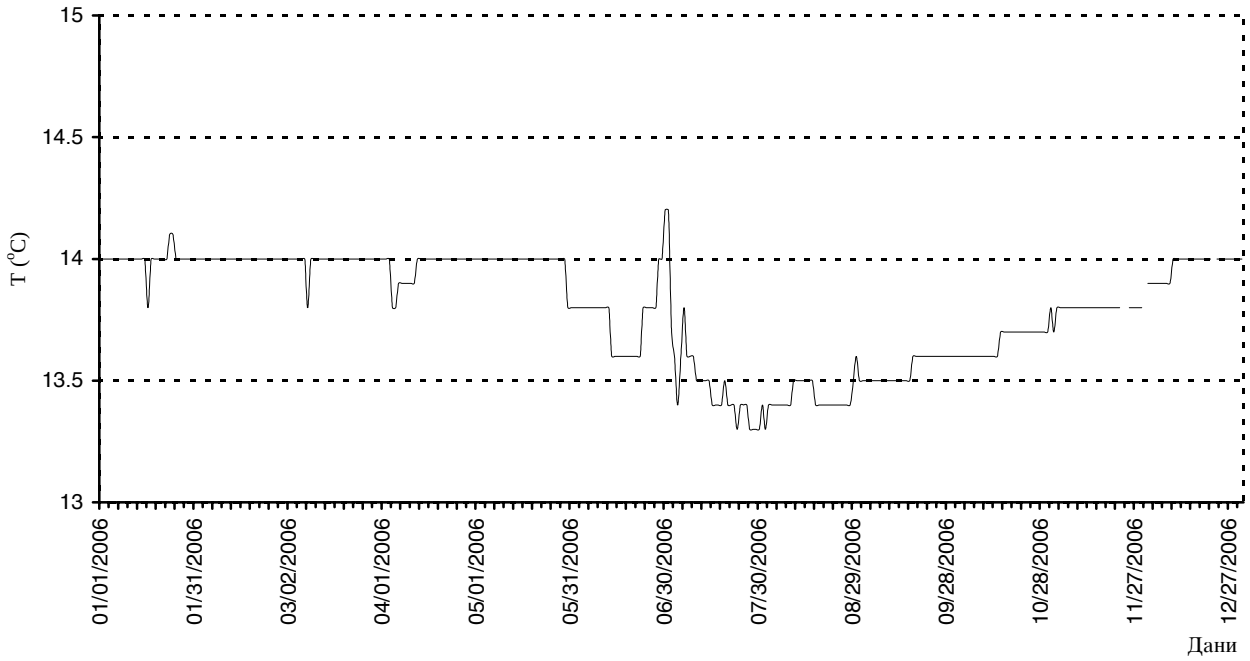

Главна станица

БОГАТИЋ

ТЕМПЕРАТУРА ПОДЗЕМНИХ ВОДА (°C) **ГОДИНА:** 2006.

Шифра станице: Б-1 ***Подручје*** ***Кота "0" (мнм):***

Назив пијезометра: Богатић главна ***Мачва*** **Кота терена (мнм):**

Дан	*I*	*II*	*III*	*IV*	*V*	*VI*	*VII*	*VIII*	*IX*	*X*	*XI*	*XII*
1	12.5	11.5		9	10	11	11.5	12	13	13.5	13.5	13.5
2	12.5	11.5		9	10	11	11.5	12	13	13.5	13.5	13.5
3	12.5	11.5		9	10	11	11.5	12	13	13.5	13.5	13.5
4	12.5	11.5		9	10	11	11.5	12	13	13.5	13.5	13.5
5	12.5	11.5		9.5	10.5	11	11.5	12	13	13.5	13.5	13.5
6	12	11.5		9.5	10.5	11	11.5	12	13	13.5	13.5	13.5
7	12	11.5		9.5	10.5	11	11.5	12	13	13.5	13.5	13.5
8	12	11.5		9.5	10.5	11	11.5	12	13	13.5	13.5	13.5
9	12	11.5		9.5	10.5	11	11.5	12.5	13	13.5	13.5	13.5
10	12	11.5		9.5	10.5	11	11.5	12.5	13	13.5	13.5	13.5
11	12	11.5		9.5	10.5	11	12	12.5	13	13.5	13.5	13.5
12	12	11.5		9.5	10.5	11	12	12.5	13	13.5	13.5	13.5
13	12	11.5		10	10.5	11	12	12.5	13	13.5	13.5	13.5
14	12	11.5		10	10.5	11	12	12.5	13.5	13.5	13.5	13.5
15	12	11		10	10.5	11	12	12.5	13.5	13.5	13.5	13.5
16	12	11		10	10.5	11	12	12.5	13.5	13.5	13.5	13.5
17	12	11		10	10.5	11	12	13	13.5	13.5	13.5	13.5
18	12	11		10	10.5	11	12	13	13.5	13.5	13.5	13
19	12	11		10	10.5	11	12	12.5	13.5	13.5	13.5	13
20	12	11		10	10.5	11	12	12.5	13.5	13.5	13.5	13
21	12	11		10	10.5	11.5	12	12.5	13.5	13.5	13.5	13
22	12	11		10	10.5	11.5	12	12.5	13.5	13.5	13.5	13
23	11.5	10.5		10	10.5	11.5	12	13	13.5	13.5	13.5	13
24	11.5	10		10	10.5	11.5	12	13	13.5	13.5	13.5	13
25	11.5	10		10	10.5	11.5	12	13	13.5	13.5	13.5	13
26	11.5	10.5		10	10.5	11.5	12	13	13.5	13.5	13.5	13
27	11.5	10		10	10.5	11.5	12	13	13.5	13.5	13.5	13
28	11.5	10		10	10.5	11.5	12	13	13.5	13.5	13.5	13
29	11.5			10	11	11.5	12	13	13.5	13.5	13.5	13
30	11.5			10	11	11.5	12	13	13.5	13.5	13.5	13
31	11.5				11		12	13		13.5	14	13
Ср.	11.9	11.1		9.7	10.5	11.2	11.8	12.5	13.3	13.5	13.5	13.3
Мин.	11.5	10		9	10	11	11.5	12	13	13.5	13.5	13
Мац.	12.5	11.5		10	11	11.5	12	13	13.5	13.5	14	13.5

Год. макс.: 14 Ср. год. 12.0 Год. мин.: 9

Датум: 31.11.2006. Датум: 01.04.2006

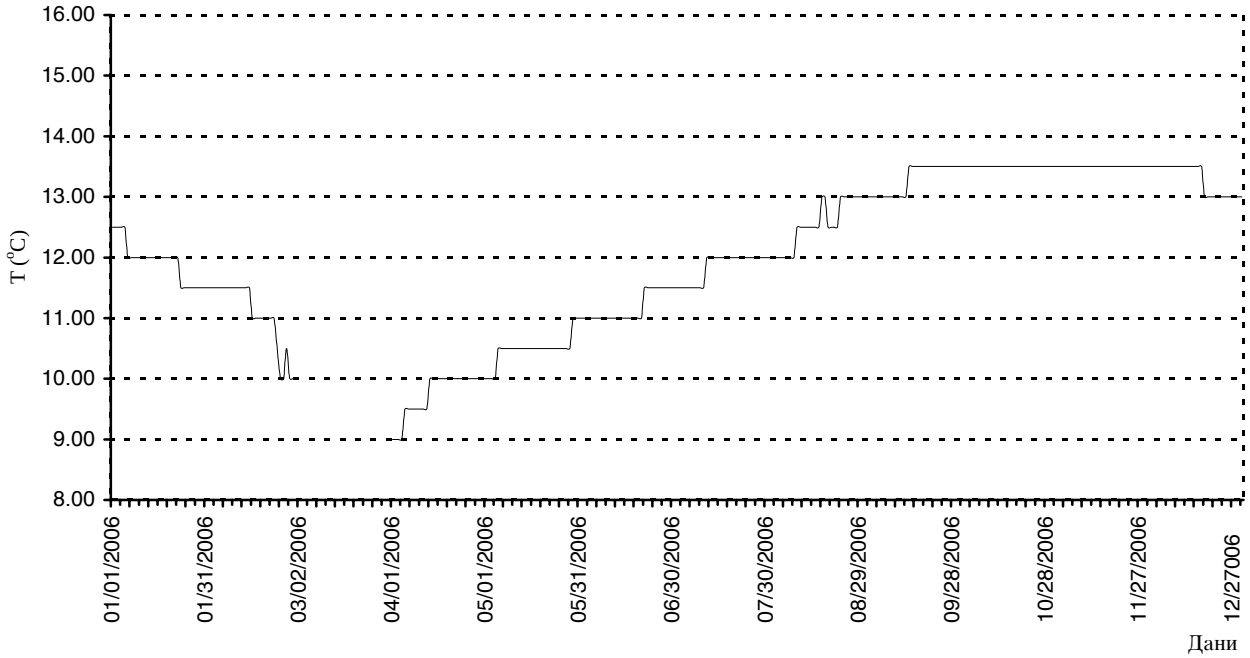

ТЕМПЕРАТУРА ПОДЗЕМНИХ ВОДА (°C) **ГОДИНА:** 2006.

Шифра станице: Б-2 ***Подручје*** ***Кота "0" (мнм):***

Назив пијезометра: Богатић главна ***Мачва*** **Кота терена (мнм):**

Дан	*I*	*II*	*III*	*IV*	*V*	*VI*	*VII*	*VIII*	*IX*	*X*	*XI*	*XII*
1	12.5	11.5		9	10.5	10.5	11.5	12	13	13.5	13.5	13.5
2	12.5	11.5		9	10.5	11	11.5	12	13	13.5	13.5	13.5
3	12.5	11.5		9	10.5	11	11.5	12	13	13.5	13.5	13.5
4	12.5	11.5		9	10.5	11	11.5	12	13	13.5	13.5	13.5
5	12	11.5		9.5	10.5	11	11.5	12	13	13.5	13.5	13.5
6	12	11.5		9.5	10.5	11	11.5	12	13	13.5	13.5	13.5
7	12	11.5		9.5	10.5	11	11.5	12	13	13.5	13.5	13.5
8	12	11.5		9.5	10.5	11	11.5	12	13	13.5	13.5	13.5
9	12	11		9.5	10.5	11	11.5	12.5	13	13.5	13.5	13.5
10	12	11		9.5	10.5	11	11.5	12.5	13	13.5	13.5	13.5
11	12	11		9.5	10.5	11	12	12.5	13	13.5	13.5	13.5
12	12	11		9.5	10.5	11	12	12.5	13	13.5	13.5	13.5
13	12	11		10	10.5	11	12	12.5	13	13.5	13.5	13.5
14	12	11		10	10.5	11	12	12.5	13	13.5	13.5	13.5
15	12	11		10	10.5	11	12	12.5	13.5	13.5	13.5	13.5
16	12	11		10	10.5	11.5	12	12.5	13.5	13.5	13.5	13
17	12	11		10	10.5	11	12	13	13.5	13.5	13.5	13
18	12	11		10	10.5	10	12	13	13.5	13.5	13.5	13
19	12	10.5		10	10.5	11	12	13	13.5	13.5	13.5	13
20	12	10.5		10	10.5	11	12	13	13.5	13.5	13.5	13
21	12	10.5		10	10.5	11.5	12	13	13.5	13.5	13.5	13
22	12	10.5		10	10.5	11.5	12	13	13.5	13.5	13.5	13
23	12	10		10	10.5	11.5	12	13	13.5	13.5	13.5	13
24	11.5	10		10	10.5	11.5	12	13	13.5	13.5	13.5	13
25	11.5	10.5		10	10.5	11.5	12	13	13.5	13.5	13.5	13
26	11.5	10		10	10.5	11.5	12	13	13.5	13.5	13.5	13
27	11.5	10		10	10.5	11.5	12	13	13.5	13.5	13.5	13
28	11.5	10		10	10.5	11.5	12	13	13.5	13.5	13.5	13
29	11.5			10.5	10.5	11.5	12	13	13.5	13.5	13.5	13
30	11.5			10.5	10.5	11.6	12	13	13.5	13.5	13.5	13
31	11.5				10.5		12	13		13.5		13
Ср.	11.9	10.9		9.8	10.5	11.1	11.8	12.6	13.3	13.5	13.5	13.0
Мин.	11.5	10		9	10.5	10	11.5	12	13	13.5	13.5	13
Мац.	12.5	11.5		10.5	10.5	11.6	12	13	13.5	13.5	13.5	13.5

Год. макс.: 13.5 Ср. год. 12.0 Год. мин.: 9

Датум: 15.09.2005. Датум: 01.04.2005

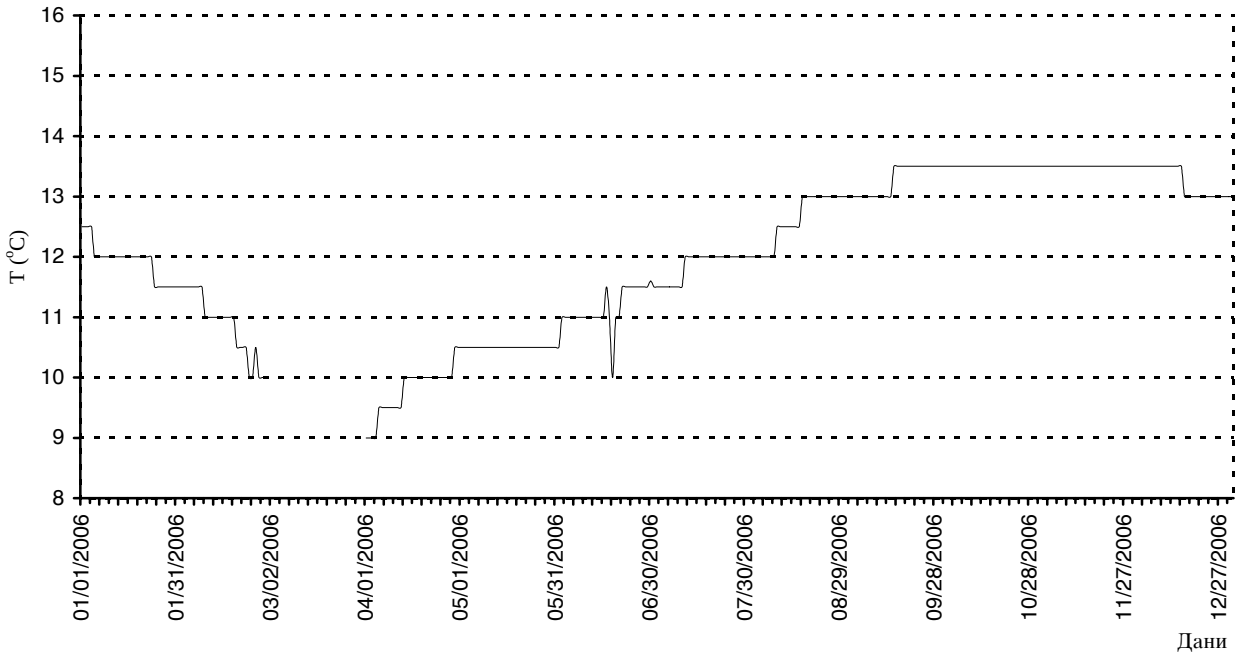

ТЕМПЕРАТУРА ПОДЗЕМНИХ ВОДА (°C) **ГОДИНА:** 2006.

Шифра станице: Б-3 ***Подручје*** ***Кота "0" (мнм):***

Назив пијезометра: Богатић главна ***Мачва*** **Кота терена (мнм):**

Дан	*I*	*II*	*III*	*IV*	*V*	*VI*	*VII*	*VIII*	*IX*	*X*	*XI*	*XII*
1	12.5	11.5		9	10	10.5	11.5	12.5	13	13.5	13.5	13.5
2	12.5	11		9	10	11	11.5	12.5	13	13.5	13.5	13.5
3	12.5	11		9	10	11	11.5	12.5	13	13.5	13.5	13.5
4	12	11.5		9	10	11	11.5	12.5	13.5	13.5	13.5	13.5
5	12	11.5		9	10.5	11	11.5	12.5	13.5	13.5	13.5	13.5
6	12	11		9.5	10.5	11	11.5	12.5	13.5	13.5	13.5	13.5
7	12	11		9.5	10.5	11	11.5	12.5	13.5	13.5	13.5	13.5
8	12	11		9.5	10.5	11	11.5	12.5	13.5	13.5	13.5	13.5
9	11.5	11		9.5	10.5	11	11.5	12.5	13.5	13.5	13.5	13.5
10	12	11		9.5	10.5	11	12	12.5	13.5	13.5	13.5	13.5
11	12	11		9.5	10.5	11	12	12.5	13.5	13.5	13.5	13.5
12	12	11		9.5	10.5	11	12	12.5	13.5	13.5	13.5	13.5
13	12	11		9.5	10.5	11	12	12.5	13.5	13.5	13.5	13.5
14	12	11		9.5	10.5	11	12	12.5	13.5	13.5	13.5	13.5
15	12	11		9.5	10.5	11	12	12.5	13.5	13.5	13.5	13.5
16	12	11		9.5	10.5	11.5	12	12.5	13.5	13.5	13.5	13
17	12	11		9.5	10.5	11.5	12	13	13.5	13.5	13.5	13
18	12	11		9.5	10.5	11.5	12	13	13.5	13.5	13.5	13
19	12	10.5		10	10.5	11.5	12	13	13.5	13.5	13.5	13
20	11.5	10.5		10	10.5	11.5	12	13	13.5	13.5	13.5	13
21	11.5	10.5		10	10.5	11.5	12	13	13.5	13.5	13.5	13
22	11.5	10.5		10	10.5	11.5	12	13	13.5	13.5	13.5	13
23	11.5	10.5		10	10.5	11.5	12	13	13.5	13.5	13.5	13
24	11	10		10	10.5	11.5	12	13	13.5	13.5	13.5	13
25	11	10		10	10.5	11.5	12	13	13.5	13.5	13.5	13
26	11	10.5		10	10.5	11.5	12	13	13.5	13.5	13.5	13
27	11	10		10	10.5	11.5	12	13	13.5	13.5	13.5	13
28	11	10		10	10.5	11.5	12	13	13.5	13.5	13.5	13
29	11			10	10.5	11.5	12	13	13.5	13.5	13.5	13
30	11			10	10.5	11.5	12	13	13.5	13.5	13.5	13
31	11				10.5		12	13		13.5		13
Ср.	11.7	10.8		9.6	10.4	11.2	11.9	12.7	13.5	13.5	13.5	13.2
Мин.	11	10		9	10	10.5	11.5	12.5	13	13.5	13.5	13
Мац.	12.5	11.5		10	10.5	11.5	12	13	13.5	13.5	13.5	13.5

Год. макс.: 13.5 Ср. год. 12.0 Год. мин.: 9

Датум: 04.09.2006. Датум: 01.04.2006.

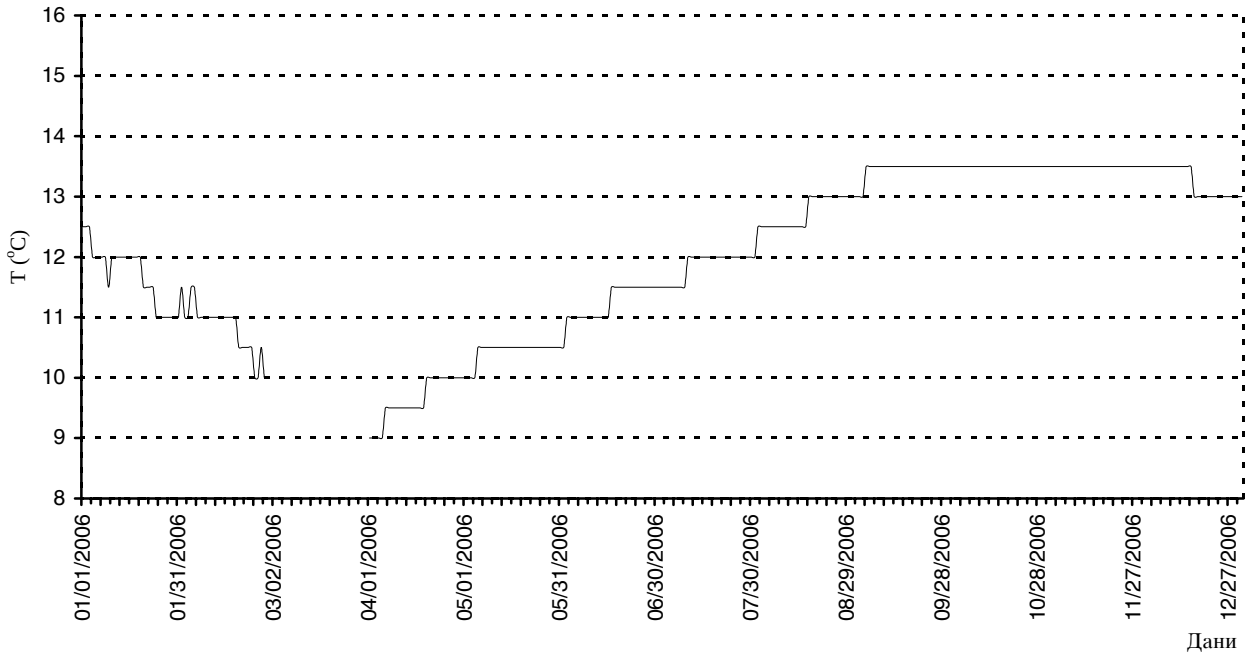

ТЕМПЕРАТУРА ПОДЗЕМНИХ ВОДА (°C) **ГОДИНА:** 2006.

Шифра станице: Б-4 ***Подручје*** ***Кота "0" (мнм):***

Назив пијезометра: Богатић главна ***Мачва*** **Кота терена (мнм):**

Дан	*I*	*II*	*III*	*IV*	*V*	*VI*	*VII*	*VIII*	*IX*	*X*	*XI*	*XII*
1	12	11		8	9.5	10.5	11.5	12.5	13.5	13.5	14	13.5
2	12	11		8	9.5	10.5	11.5	12.5	13.5	13.5	14	13.5
3	12	10.5		8	9.5	10.5	11.5	12.5	13.5	13.5	14	13.5
4	12	10.5		8	10	11	11.5	12.5	13.5	13.5	14	13.5
5	12	10.5		8.5	10	11	11.5	12.5	13.5	13.5	14	13.5
6	12	10.5		8.5	10	11	11.5	12.5	13.5	13.5	14	13.5
7	11.5	10.5		9	10	11	11.5	12.5	13.5	13.5	14	13.5
8	11.5	10.5		9	10	11.5	11.5	13	13.5	13.5	14	13.5
9	11.5	10.5		9	10	11.5	11.5	12.5	13.5	13.5	14	13.5
10	11.5	10.5		9	10	11.5	12	12.5	13.5	13.5	14	13.5
11	11.5	10.5		9	10	11.5	12	12.5	13.5	13.5	14	13.5
12	11.5	10.5		9	10	11.5	12	12.5	13.5	13.5	14	13.5
13	11.5	10.5		9	10	11.5	12	12.5	13.5	13.5	14	13
14	11.5	10.5		9	10	11.5	12	12.5	13.5	13.5	14	13
15	11.5	10.5		9	10	11.5	12	12.5	13.5	14	14	13
16	11.5	10.5		9	10	11.5	12	12.5	13.5	14	14	13
17	11.5	10.5		9	10	11.5	12	13	13.5	14	14	13
18	11.5	10		9	10.5	11.5	12	13	13.5	14	14	13
19	11.5	10		9	10.5	11.5	12	13	13.5	14	14	13
20	11.5	10		9	10.5	11.5	12	13	13.5	14	14	13
21	11.5	10		9	10.5	11.5	12	13	13.5	14	14	13
22	11.5	9.5		9	10.5	11.5	12	13	13.5	14	14	13
23	11.5	10		9	10.5	11.5	12	13	13.5	14	14	13
24	11	10		9	10.5	11.5	12	13	13.5	14	14	13
25	11	10		9	10.5	11.5	12	13	13.5	14	14	13
26	11	10		9	10.5	11.5	12	13	13.5	14	14	13
27	11	9.5		9	10.5	11.5	12	13	13.5	14	13.5	13
28	11	9.5		9	10.5	11.5	12	13	13.5	14	13.5	13
29	11			9	10.5	11.5	12	13	13.5	14	13.5	13
30	11			10	10.5	11.5	12.5	13.5	13.5	14	13.5	13
31	11				10.5		12.5	13.5		14		13
Ср.	11	10		9	10	11	12	13	14	14	14	13
Мин.	11	9.5		8	9.5	10.5	11.5	12.5	13.5	13.5	13.5	13
Мац.	12	11		10	10.5	11.5	12.5	13.5	13.5	14	14	13.5

Год. макс.: 14 Ср. год. 11.9 Год. мин.: 8

Датум: 15.10.2006. Датум: 01.04.2006

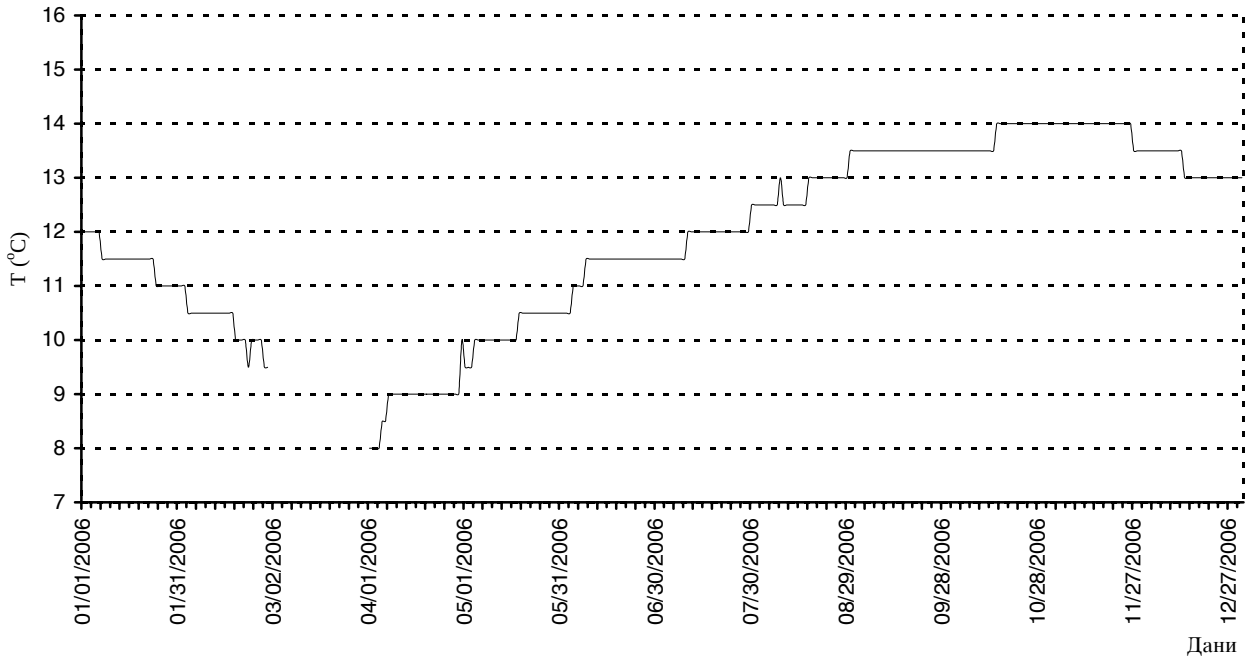

Главна станица

НЕГОТИН

ТЕМПЕРАТУРА ПОДЗЕМНИХ ВОДА (°C) **ГОДИНА:** 2006.

Шифра станице: Н-1 ***Подручје*** ***Кота "0" (мнм):***

Назив пијезометра: Неготин главна ***Подунавље*** **Кота терена (мнм):**

Дан	*I*	*II*	*III*	*IV*	*V*	*VI*	*VII*	*VIII*	*IX*	*X*	*XI*	*XII*
1	12.1	11	10.1	10.1	11	11.7	12.6	13.4	14.6	14.5	14.7	13.5
2	11.8	11.2	10.3	10.1	10.9	11.7	12.6	13.4	14.6	14.7	14.7	13
3	11.8	11.2	10.1	10.2	10.8	11.7	12.7	13.5	14.6	14.7	14.7	13
4	12	11.2	10.4	10.2	11	12	12.8	13.5	14.6	14.6	14.7	13.1
5	12	11.2	10	10.1	11	11.8	12.9	13.5	14.4	14.6	14.7	13.1
6	11.8	11.2	10.4	10.1	11	11.9	12.7	13.5	14.4	14.6	14.6	12.9
7	11.6	11.2	10.3	10.2	10.9	12	12.8	13.5	14.4	14.6	14.7	13
8	11.6	10.7	10.4	10.4	10.9	12	12.8	13.6	14.5	14.6	14.7	13
9	11.8	11	10.4	10.4	11	12.1	13	13.8	14.5	14.6	14.6	12.8
10	11.7	11	10.3	10.4	11	12.1	13	13.8	14.5	14.6	14.6	12.6
11	11.5	11	10.3	10.5	11	12.1	13	14	14.5	14.6	14.6	12.6
12	11.5	10.6	10.4	10.4	11	12.1	13	14	14.5	14.7	14.6	12.8
13	11.4	11	10.4	10.4	11.2	12.1	13	13.8	14.4	14.6	14.6	12.6
14	11.8	11	9.6	10.4	11.1	12.3	13	13.8	14.4	14.7	14.6	12.5
15	11.8	10.6		10.5	11.1	12.2	13	13.8	14.4	14.7	14.6	12.5
16	11.8	10.5		10.5	11.2	12.3	13	13.8	14.5	14.7	14.6	12.5
17	11.7	10.7		10.4	11.3	12.3	13	14	14.6	14.7	14.4	12.5
18	11.6	10.6		10.4	11.3	12.3	13	13.7	14.5	14.7	14.4	12.5
19	11.4	10.4	10.2	10.5	11.2	12.3	13	13.8	14.5	14.7	14.3	12.6
20	11.4	10.4	9.6	10.5	11.3	12.3	13	14	14.5	14.6	14.3	12.5
21	11.6	10.4	9.5	10.5	11.4	12.3	13.2	14.3	14.5	14.6	14.3	12.5
22	11.3	10.6	9.7	10.6	11.3	12.3	13	14	14.5	14.6	14.2	12.5
23	11.4	10.3	9.6	10.6	11.4	12.3	13	14	14.5	14.6	14	12.5
24	11.3	10.1	10	10.6	11.5	12.4	13	14	14.5	14.6	14	12.4
25	11.3	10	9.8	10.6	11.5	12.5	13.2	14	14.5	14.6	14	12.4
26	11.1	10.4	10	10.7	11.5	12.5	13.2	14	14.7	14.6	13.9	12.3
27	10.9	10.4	10	10.8	11.5	12.4	13.2	14	14.7	14.6	13.8	12.3
28	10.9	9.7	10	10.7	11.5	12.5	13.2	14	14.6	14.6	13.7	12.3
29	11.4		10	10.8	11.7	12.5	13.2	14	14.7	14.6	13.6	12.3
30	11.2		10	10.7	11.7	12.5	13.2	14.1	14.6	14.6	13.5	12
31	11		10.1		11.7		13.3	14.3		14.5		12.2
Ср.	11.5	10.7	10.1	10.4	11.2		13.0	13.8	14.5	14.6	14.4	12.6
Мин.	10.9	9.7	9.5	10.1	10.8		12.6	13.4	14.4	14.5	13.5	12
Мац.	12.1	11.2	10.4	10.8	11.7		13.3	14.3	14.7	14.7	14.7	13.5

Год. макс.: 14.7 Ср. год. 12.5 Год. мин.: 9.5

Датум: 26.09.2006. Датум: 21.03.2006.

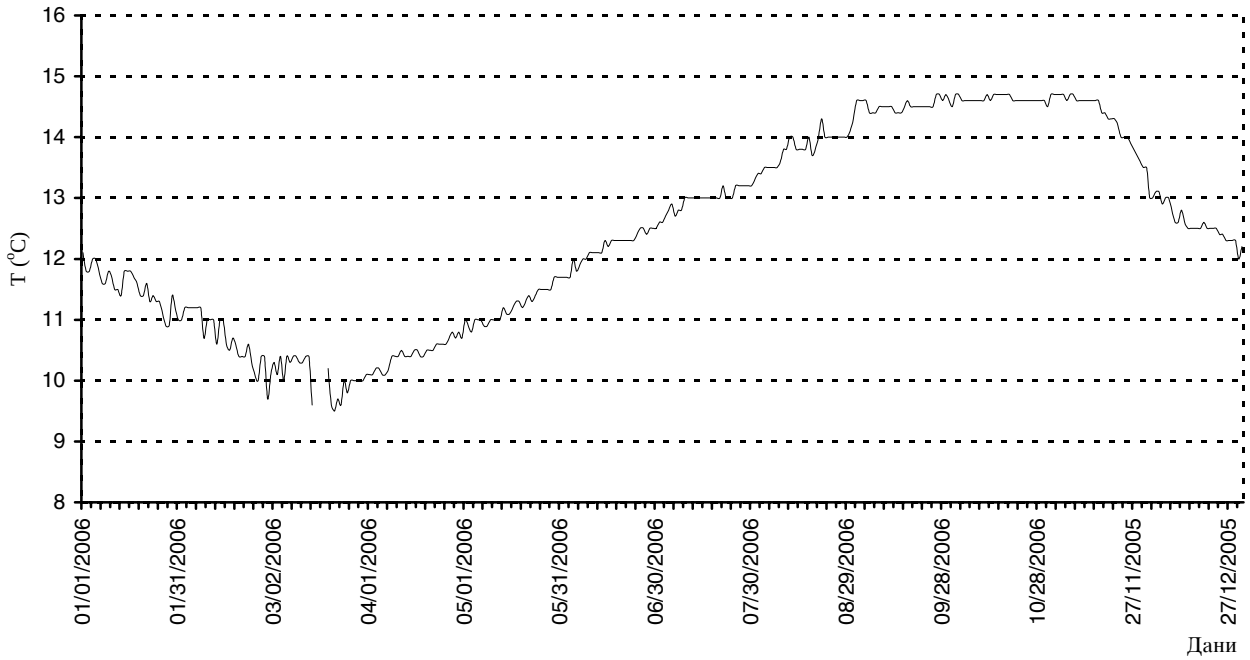

ТЕМПЕРАТУРА ПОДЗЕМНИХ ВОДА (°C) **ГОДИНА:** 2006.

Шифра станице: Н-2 ***Подручје*** ***Кота "0" (мнм):***

Назив пијезометра: Неготин главна ***Подунавље*** **Кота терена (мнм):**

Дан	*I*	*II*	*III*	*IV*	*V*	*VI*	*VII*	*VIII*	*IX*	*X*	*XI*	*XII*
1	12.1	11	10.1	10.1	11	11.7	12.6	13.4	14.6	14.5		
2	11.8	11.2	10.3	10.1	10.9	11.7	12.6	13.4	14.6	14.7		
3	11.8	11.2	10.1	10.2	10.8	11.7	12.7	13.5	14.6	14.7		
4	12	11.2	10.4	10.2	11	12	12.8	13.5	14.6	14.6		
5	12	11.2	10	10.1	11	11.8	12.9	13.5	14.4	14.6		
6	11.8	11.2	10.4	10.1	11	11.9	12.7	13.6	14.4	14.6		
7	11.6	11.2	10.3	10.2	10.9	12	12.8	13.5	14.4	14.6		
8	11.6	10.7	10.4	10.4	10.9	12	12.8	13.6	14.5	14.6		
9	11.8	11	10.4	10.4	11	12.1	13	13.8	14.5	14.6		
10	11.7	11	10.3	10.4	11	12.1	13	13.8	14.5	14.6		
11	11.5	11	10.3	10.5	11	12.1	13	14	14.5	14.6		
12	11.5	10.6	10.4	10.4	11	12.1	13	14	14.5	14.7		
13	11.4	11	10.4	10.4	11.2	12.1	13	13.8	14.4	14.6		
14	11.8	11	9.6	10.4	11.1	12.3	13	13.8	14.4	14.6		
15	11.8	10.6		10.5	11.1	12.2	13	13.8	14.4	14.7		
16	11.8	10.5		10.5	11.2	12.3	13	13.8	14.5	14.7		
17	11.7	10.7		10.4	11.3	12.3	13	14	14.6	14.7		
18	11.6	10.6		10.4	11.2	12.3	13	13.7	14.5	14.7		
19	11.4	10.4	10.2	10.5	11.3	12.3	13	13.8	14.5	14.7		
20	11.4	10.4	9.6	10.5	11.3	12.3	13	14	14.5	14.6		
21	11.6	10.4	9.5	10.6	11.4	12.3	13.2	14.3	14.5	14.6		
22	11.3	10.6	9.7	10.6	11.3	12.3	13	14	14.5	14.6		
23	11.4	10.3	9.6	10.6	11.4	12.3	13	14	14.5	14.6		
24	11.3	10.1	10	10.6	11.5	12.4	13	14	14.5	14.6		
25	11.3	10	9.8	10.6	11.5	12.5	13.2	14	14.5	14.6		
26	11.1	10.4	10	10.7	11.5	12.5	13.2	14	14.7	14.7		
27	10.9	10.4	10	10.8	11.5	12.4	13.2	14	14.7	14.6		
28	10.9	9.7	10	10.7	11.5	12.5	13.2	14	14.6	14.6		
29	11.4		10	10.8	11.7	12.5	13.2	14	14.7	14.6		
30	11.2		10	10.7	11.7	12.5	13.2	14.1	14.6	14.6		
31	11		10.1		11.7		13.3	14.3		14.5		
Ср.	12	11	10	10	11		13	14	15	15		
Мин.	10.9	9.7	9.5	10.1	10.8		12.6	13.4	14.4	14.5		
Мац.	12.1	11.2	10.4	10.8	11.7		13.3	14.3	14.7	14.7		

Год. макс.: Ср. год. Год. мин.:

Датум: Датум:

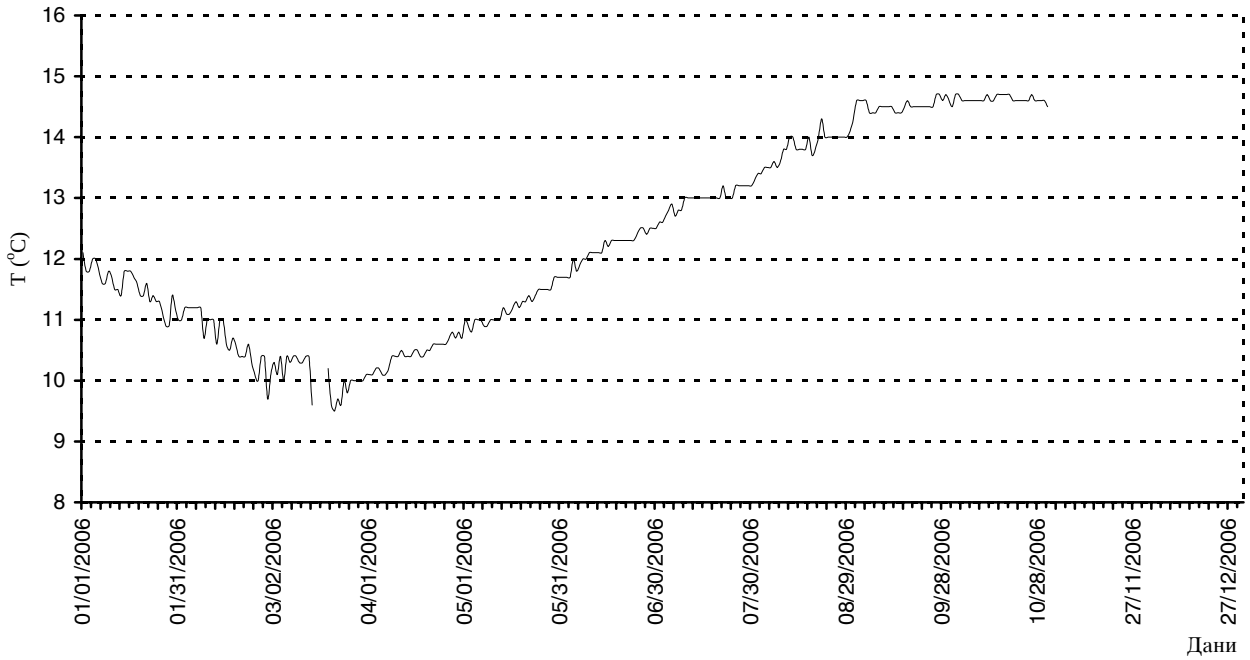

ТЕМПЕРАТУРА ПОДЗЕМНИХ ВОДА (°C) **ГОДИНА:** 2006.

Шифра станице: Н-3 ***Подручје*** ***Кота "0" (мнм):***

Назив пијезометра: Неготин главна ***Подунавље*** **Кота терена (мнм):**

Дан	*I*	*II*	*III*	*IV*	*V*	*VI*	*VII*	*VIII*	*IX*	*X*	*XI*	*XII*
1	12.1	11	10.1	10.1	11	11.7	12.6	13.4	14.6	14.5		
2	11.8	11.2	10.3	10.1	10.9	11.7	12.6	13.4	14.6	14.7		
3	11.8	11.2	10.1	10.2	10.8	11.7	12.7	13.5	14.6	14.7		
4	12	11.2	10.4	10.2	11	12	12.8	13.5	14.6	14.6		
5	12	11.2	10	10.1	11	11.8	12.9	13.5	14.6	14.6		
6	11.8	11.2	10.4	10.1	11	11.9	12.7	13.6	14.4	14.6		
7	11.6	10.7	10.3	10.2	10.9	12	12.8	13.5	14.5	14.6		
8	11.6	11	10.4	10.4	10.9	12	12.8	13.6	14.5	14.6		
9	11.8	11	10.4	10.4	11	12.1	13	13.8	14.5	14.6		
10	11.7	11	10.3	10.4	11	12.1	13	13.8	14.5	14.6		
11	11.5	11	10.3	10.5	11	12.1	13	14	14.5	14.6		
12	11.5	10.6	10.4	10.4	11	12.1	13	14	14.5	14.7		
13	11.4	11	10.4	10.4	11.2	12.1	13	13.8	14.4	14.6		
14	11.8	11	9.6	10.4	11.1	12.3	13	13.8	14.4	14.6		
15	11.8	10.6		10.5	11.1	12.2	13	13.8	14.4	14.7		
16	11.8	10.5		10.5	11.2	12.3	13	13.8	14.5	14.7		
17	11.7	10.7		10.4	11.3	12.3	13	14	14.6	14.7		
18	11.6	10.6		10.4	11.3	12.3	13	13.7	14.5	14.7		
19	11.4	10.4	10.2	10.5	11.2	12.3	13	13.8	14.5	14.7		
20	11.4	10.4	9.6	10.5	11.3	12.3	13	14	14.5	14.6		
21	11.6	10.4	9.5	10.5	11.4	12.3	13.2	14.3	14.5	14.6		
22	11.3	10.6	9.7	10.6	11.3	12.3	13	14	14.5	14.6		
23	11.4	10.3	9.6	10.6	11.4	12.3	13	14	14.5	14.6		
24	11.3	10.1	10	10.6	11.5	12.4	13	14	14.5	14.6		
25	11.3	10	9.8	10.6	11.5	12.5	13.2	14	14.5	14.6		
26	11.1	10.4	10	10.7	11.5	12.5	13.2	14	14.5	14.7		
27	10.9	10.4	10	10.8	11.5	12.4	13.2	14	14.7	14.6		
28	10.9	9.7	10	10.7	11.5	12.5	13.2	14	14.7	14.6		
29	11.4		10	10.8	11.7	12.5	13.2	14	14.7	14.6		
30	11.2		10	10.7	11.7	12.5	13.2	14.1	14.6	14.6		
31	11		10.1		11.7		13.3	14.3		14.5		
Ср.	12	11		10	11		13	14	15	15		
Мин.	10.9	9.7		10.1	10.8		12.6	13.4	14.4	14.5		
Мац.	12.1	11.2		10.8	11.7		13.3	14.3	14.7	14.7		

Год. макс.: Ср. год. Год. мин.:
Датум: Датум:

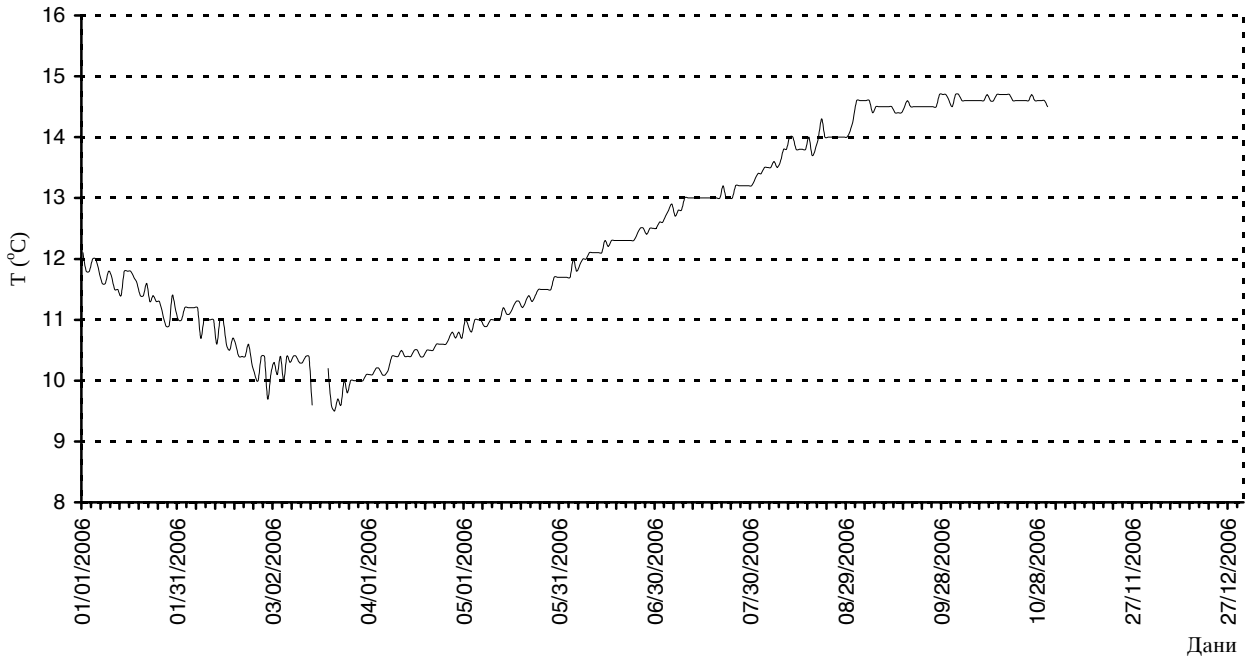

ТЕМПЕРАТУРА ПОДЗЕМНИХ ВОДА (°C) **ГОДИНА:** 2006.

Шифра станице: Н-4 ***Подручје*** ***Кота "0" (мнм):***

Назив пијезометра: Неготин главна ***Подунавље*** **Кота терена (мнм):**

Дан	*I*	*II*	*III*	*IV*	*V*	*VI*	*VII*	*VIII*	*IX*	*X*	*XI*	*XII*
1	12.1	11	10.1	10.1	11	11.7	12.6	13.4	14.6	14.5		
2	11.8	11.2	10.3	10.1	10.9	11.7	12.6	13.4	14.6	14.7		
3	11.8	11.2	10.1	10.2	10.8	11.7	12.7	13.5	14.6	14.7		
4	12	11.2	10.4	10.2	11	12	12.8	13.5	14.6	14.6		
5	12	11.2	10	10.1	11	11.8	12.9	13.5	14.4	14.6		
6	11.8	11.2	10.4	10.2	11	11.9	12.7	13.6	14.4	14.6		
7	11.6	11.2	10.3	10.2	10.9	12	12.8	13.5	14.4	14.6		
8	11.6	10.7	10.4	10.4	10.9	12	12.8	13.6	14.5	14.6		
9	11.8	11	10.4	10.4	11	12.1	13	13.8	14.5	14.6		
10	11.7	11	10.3	10.4	11	12.1	13	13.8	14.5	14.6		
11	11.5	11	10.3	10.5	11	12.1	13	14	14.5	14.6		
12	11.5	10.6	10.4	10.4	11	12.1	13	14	14.5	14.7		
13	11.4	11	10.4	10.4	11.2	12.1	13	13.8	14.4	14.6		
14	11.8	11	9.6	10.5	11.1	12.3	13	13.8	14.4	14.6		
15	11.8	10.6		10.5	11.2	12.2	13	13.8	14.4	14.7		
16	11.8	10.5		10.4	11.3	12.3	13	13.8	14.5	14.7		
17	11.7	10.7		10.4	11.3	12.3	13	14	14.6	14.7		
18	11.6	10.6		10.4	11.3	12.3	13	13.7	14.5	14.7		
19	11.4	10.4	10.2	10.5	11.2	12.3	13	13.8	14.5	14.7		
20	11.4	10.4	9.6	10.5	11.3	12.3	13	14	14.5	14.6		
21	11.6	10.4	9.5	10.5	11.4	12.3	13	14.3	14.5	14.6		
22	11.3	10.6	9.7	10.6	11.3	12.3	13	14	14.5	14.6		
23	11.4	10.3	9.6	10.6	11.4	12.3	13	14	14.5	14.6		
24	11.3	10.1	10	10.6	11.5	12.4	13.2	14	14.5	14.6		
25	11.3	10	9.8	10.6	11.5	12.5	13.2	14	14.5	14.6		
26	11.1	10.4	10	10.7	11.5	12.5	13.2	14	14.7	14.7		
27	10.9	10.4	10	10.8	11.5	12.4	13.2	14	14.7	14.6		
28	10.9	9.7	10	10.7	11.5	12.5	13.2	14	14.6	14.6		
29	11.4		10	10.8	11.7	12.5	13.2	14	14.7	14.6		
30	11.2		10	10.7	11.7	12.5	13.2	14.1	14.6	14.6		
31	11		10.1		11.7		13.3	14.3		14.5		
Ср.	12	11		10	11		13	14	15	15		
Мин.	10.9	9.7		10.1	10.8		12.6	13.4	14.4	14.5		
Мац.	12.1	11.2		10.8	11.7		13.3	14.3	14.7	14.7		

Год. макс.: Ср. год. Год. мин.:
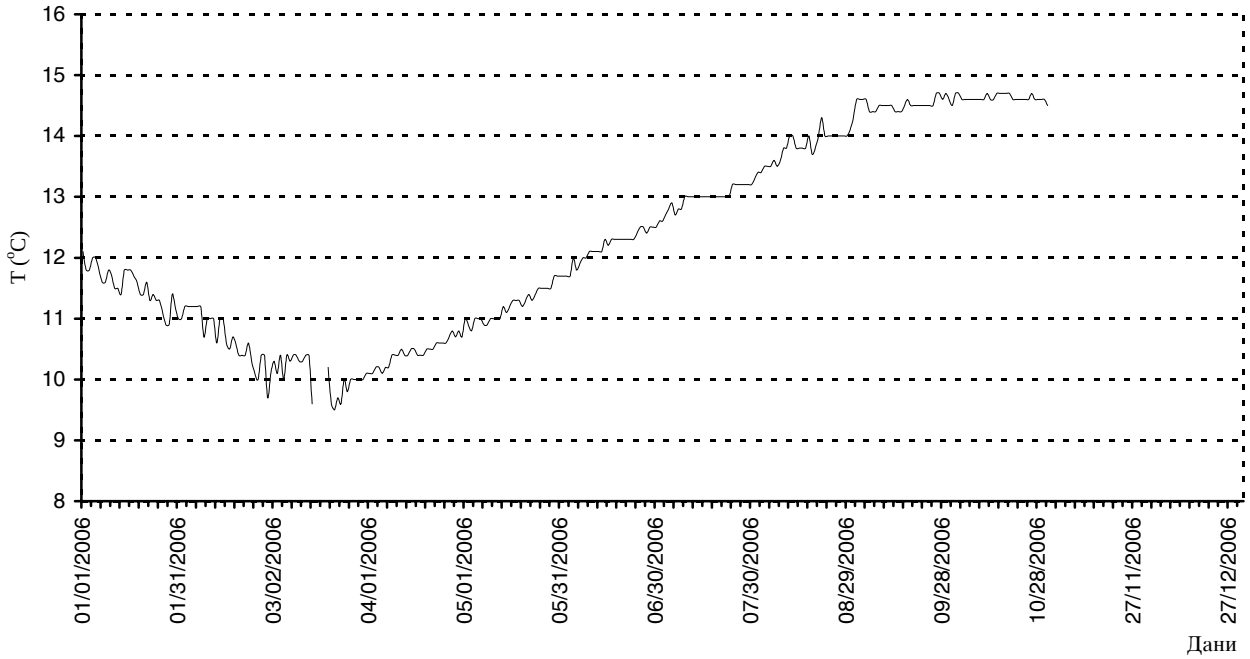
Датум: T (°C) ☐ Датум: